Caracterización de la Demanda Evapotranspirativa de los Cultivos en diferentes Condiciones Agroambientales en la zona de regadío de "CANALS D'URGELL"

Ficha Nº 2917

Cultivo	Sector	Suelo	S. de Riego	Año Climático
go (Cereal de Invier	Zona 1 (La Sentiu de Sió - Agramunt)	Somero	Aspersión	SECO

Prof. Raíces	50 cm	Est. Clima 01	VdB (09)	Profundidad	50 cm	Frecuencia (d)	5	Año:	2022
Inicio Ciclo	15/jan	Est. Clima 02		Elem. Gruesos	13%	Eficiencia (%)	75	Frecuencia	5/11
Final Ciclo	15/jun	Est. Clima 03		Eff. Hidraúlica(%)	80,4	Riego Mín (mm)	12		
% Cobertura	100	Superficie (ha)	5031,9			Dot. Riego (mm)	0	Número Riegos	20

Datos del Clima (mm)	ETo (anual)	1124
	ETo (Ciclo)	462
	Precipitación (anual)	267
	Preciplitación Ciclo	91
	P. Eff. (anual)	211
	P. Eff. (Ciclo)	72
Datos del Cultivo (mm)	ETc (potencial)	277
	ETc (real)	277
	Productividad (%)	100
Riego (m^3/ha y año)	Requer. Teóricos de Riego	2729
	RIEGO (Agua para el cultivo)	2638
	RIEGO (Dotación Bruta)	3517
Variación del SWC (mm)		54,14

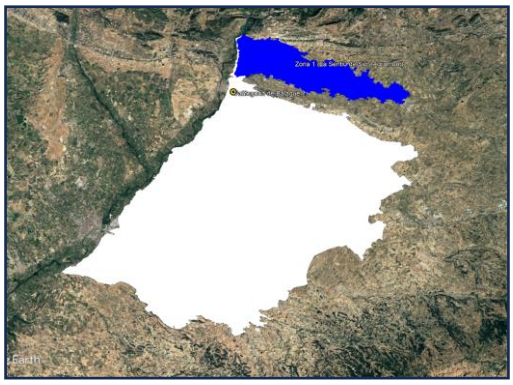

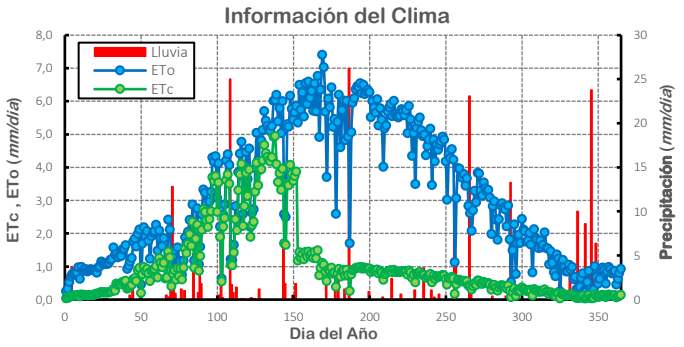

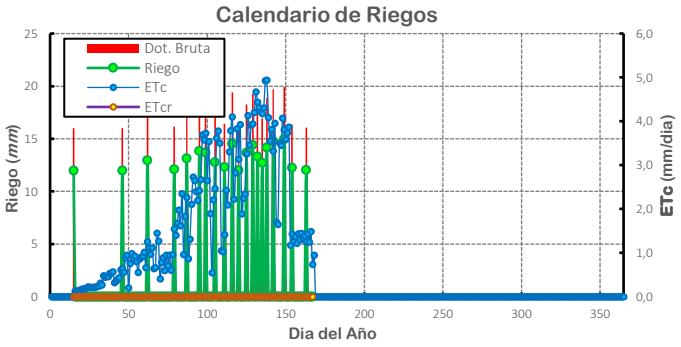

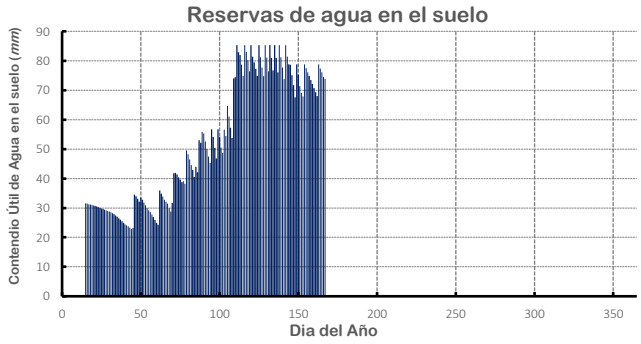

Observaciones:

Caracterización de la Demanda Evapotranspirativa de los Cultivos en diferentes Condiciones Agroambientales en la zona de regadío de "CANALS D'URGELL"

Ficha Nº 2918

Cultivo	Sector	Suelo	S. de Riego	Año Climático
go (Cereal de Invier	Zona 1 (La Sentiu de Sió - Agramunt)	Somero	Inundación	SECO

Prof. Raíces	50 cm	*Est. Clima 01*	VdB (09)	*Profundidad*	50 cm	*Frecuencia (**d**)*	13	*Año:*	2022
Inicio Ciclo	15/jan	*Est. Clima 02*		*Elem. Gruesos*	13%	*Eficiencia (**%**)*	55	*Frecuencia*	5/11
Final Ciclo	15/jun	*Est. Clima 03*		*Eff. Hidraúlica(%)*	80,4	*Riego Mín (**mm**)*	120		
% Cobertura	100	*Superficie (**ha**)*	5031,9			*Dot. Riego (**mm**)*	120	*Número Riegos*	3

Datos del Clima (mm)	*ETo (anual)*	1124
	ETo (Ciclo)	462
	Precipitación (anual)	267
	Preciplitación Ciclo	91
	P. Eff. (anual)	211
	P. Eff. (Ciclo)	72
Datos del Cultivo (mm)	*ETc (potencial)*	277
	ETc (real)	222
	Productividad (%)	80
Riego (m^3/ha y año)	*Requer. Teóricos de Riego*	3721
	RIEGO (Agua para el cultivo)	2896
	RIEGO (Dotación Bruta)	3600
Variación del SWC (mm)		45,96

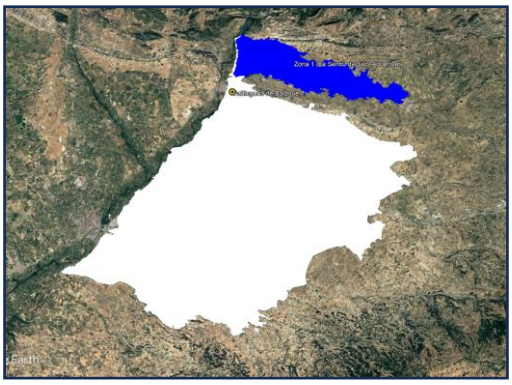

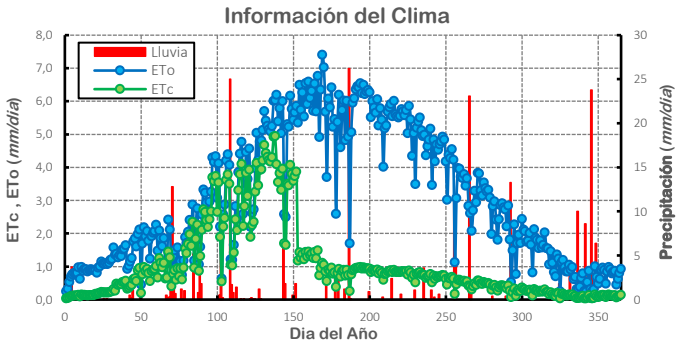

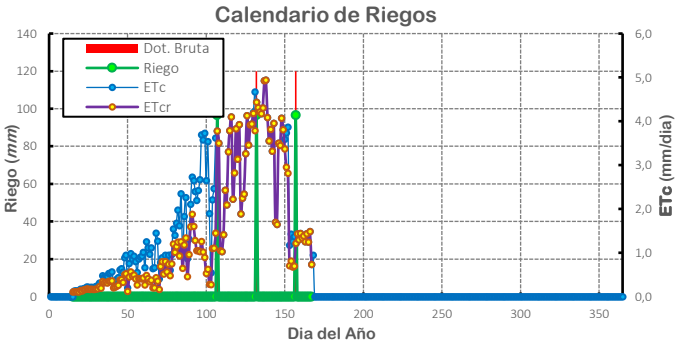

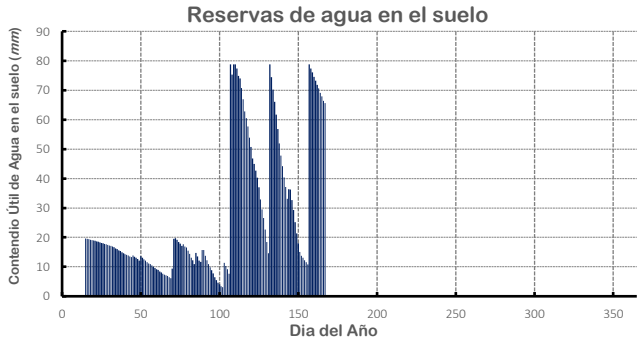

Observaciones:

Caracterización de la Demanda Evapotranspirativa de los Cultivos en diferentes Condiciones Agroambientales en la zona de regadío de "CANALS D'URGELL"

Ficha Nº 2919

Cultivo	Sector	Suelo	S. de Riego	Año Climático
go (Cereal de Invier	Zona 1 (La Sentiu de Sió - Agramunt)	Somero	Localizado	SECO

Prof. Raíces	50 cm	Est. Clima 01	VdB (09)	Profundidad	50 cm	Frecuencia (d)	1	Año:	2022
Inicio Ciclo	15/jan	Est. Clima 02		Elem. Gruesos	13%	Eficiencia (%)	92	Frecuencia	5/11
Final Ciclo	15/jun	Est. Clima 03		Eff. Hidraúlica(%)	80,4	Riego Mín (mm)	3		
% Cobertura	100	Superficie (ha)	5031,9			Dot. Riego (mm)	0	Número Riegos	65

Datos del Clima (mm)	ETo (anual)	1124
	ETo (Ciclo)	462
	Precipitación (anual)	267
	Preciplitación Ciclo	91
	P. Eff. (anual)	211
	P. Eff. (Ciclo)	72
Datos del Cultivo (mm)	ETc (potencial)	277
	ETc (real)	277
	Productividad (%)	100
Riego (m^3/ha y año)	Requer. Teóricos de Riego	2225
	RIEGO (Agua para el cultivo)	2641
	RIEGO (Dotación Bruta)	2870
Variación del SWC (mm)		53,21

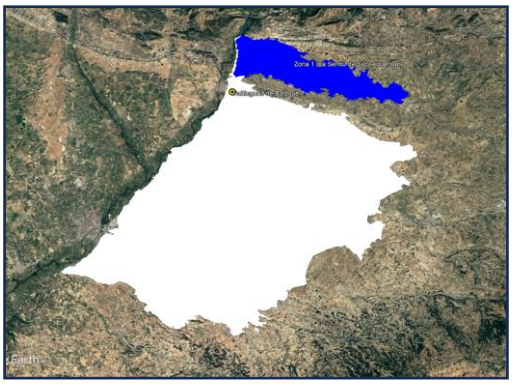

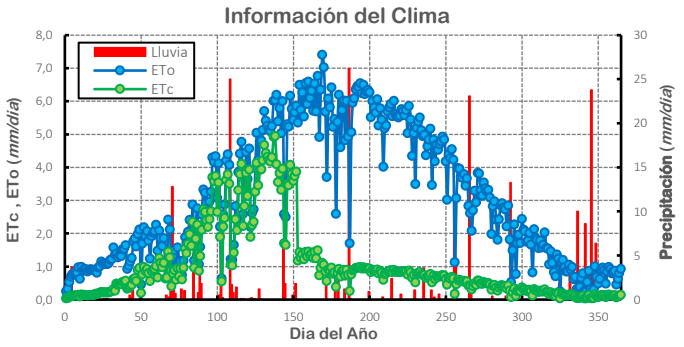

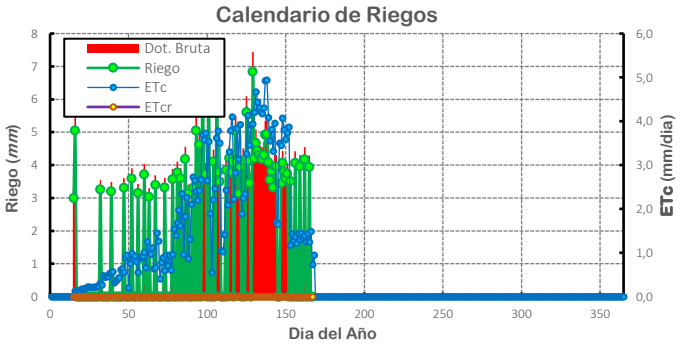

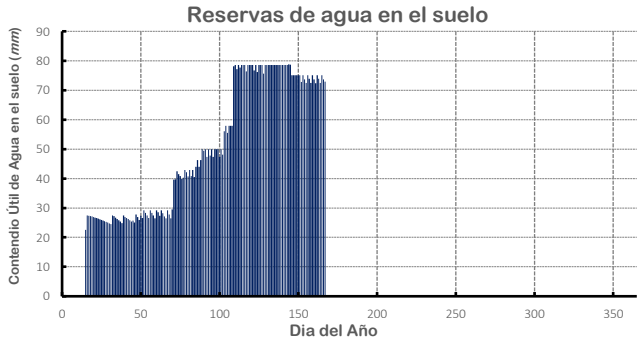

Observaciones:

Caracterización de la Demanda Evapotranspirativa de los Cultivos en diferentes Condiciones Agroambientales en la zona de regadío de "CANALS D'URGELL"

Ficha Nº 2920

Cultivo	Sector	Suelo	S. de Riego	Año Climático
go (Cereal de Invier	Zona 1 (La Sentiu de Sió - Agramunt)	oderadamente profun	Aspersión	SECO

Prof. Raíces	60 cm	*Est. Clima 01*	VdB (09)	*Profundidad*	70 cm	*Frecuencia (**d**)*	5	*Año:*	2022
Inicio Ciclo	15/jan	*Est. Clima 02*		*Elem. Gruesos*	13%	*Eficiencia (**%**)*	75	*Frecuencia*	5/11
Final Ciclo	15/jun	*Est. Clima 03*		*Eff. Hidraúlica(%)*	80,4	*Riego Mín (**mm**)*	12		
% Cobertura	100	*Superficie (**ha**)*	5031,9			*Dot. Riego (**mm**)*	0	*Número Riegos*	20

Datos del Clima (mm)	*ETo (anual)*	1124
	ETo (Ciclo)	462
	Precipitación (anual)	267
	Preciplitación Ciclo	91
	P. Eff. (anual)	211
	P. Eff. (Ciclo)	72
Datos del Cultivo (mm)	*ETc (potencial)*	277
	ETc (real)	277
	Productividad (%)	100
Riego (m^3/ha y año)	*Requer.* Teóricos de Riego	2729
	RIEGO (Agua para el cultivo)	2662
	RIEGO (Dotación Bruta)	3549
Variación del SWC (mm)		62,36

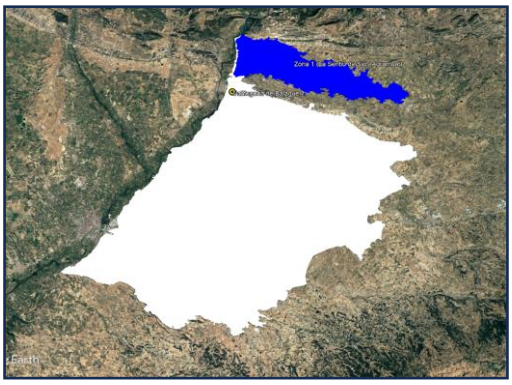

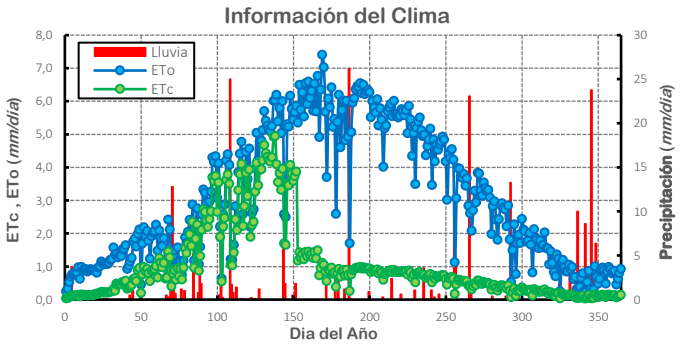

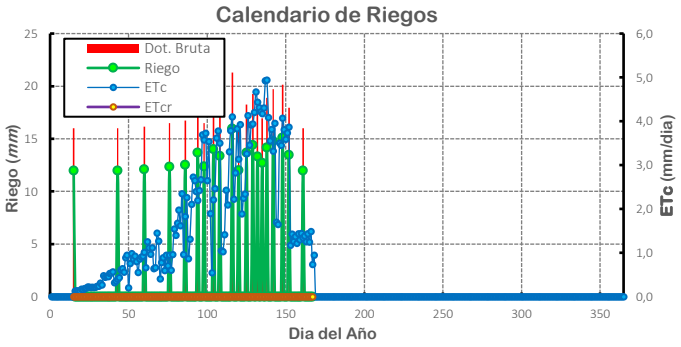

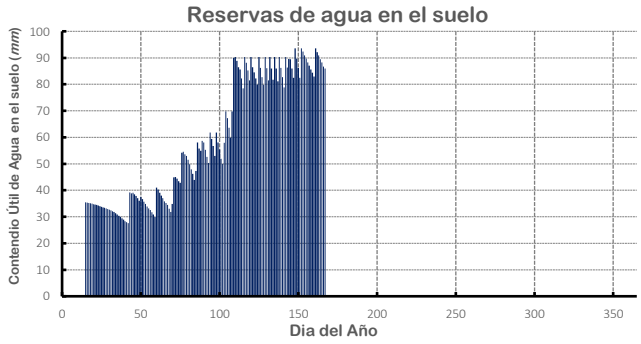

Observaciones:

Caracterización de la Demanda Evapotranspirativa de los Cultivos en diferentes Condiciones Agroambientales en la zona de regadío de "CANALS D'URGELL"

Ficha Nº 2921

Cultivo	Sector	Suelo	S. de Riego	Año Climático
go (Cereal de Invier	Zona 1 (La Sentiu de Sió - Agramunt)	oderadamente profun	Inundación	SECO

Prof. Raíces	60 cm	*Est. Clima 01*	VdB (09)	*Profundidad*	70 cm	*Frecuencia (**d**)*	13	*Año:*	2022
Inicio Ciclo	15/jan	*Est. Clima 02*		*Elem. Gruesos*	13%	*Eficiencia (**%**)*	55	*Frecuencia*	5/11
Final Ciclo	15/jun	*Est. Clima 03*		*Eff. Hidraúlica(%)*	80,4	*Riego Mín (**mm**)*	120		
% Cobertura	100	*Superficie (**ha**)*	5031,9			*Dot. Riego (**mm**)*	120	*Número Riegos*	3

Datos del Clima (mm)	*ETo (anual)*	1124
	ETo (Ciclo)	462
	Precipitación (anual)	267
	Preciplitación Ciclo	91
	P. Eff. (anual)	211
	P. Eff. (Ciclo)	72
Datos del Cultivo (mm)	*ETc (potencial)*	277
	ETc (real)	229
	Productividad (%)	83
Riego (m^3/ha y año)	*Requer. Teóricos de Riego*	3721
	RIEGO (Agua para el cultivo)	2896
	RIEGO (Dotación Bruta)	3600
Variación del SWC (mm)		57,78

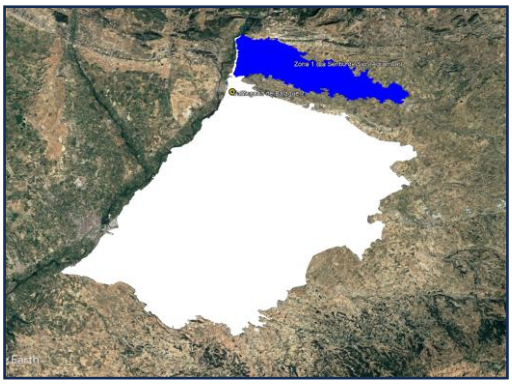

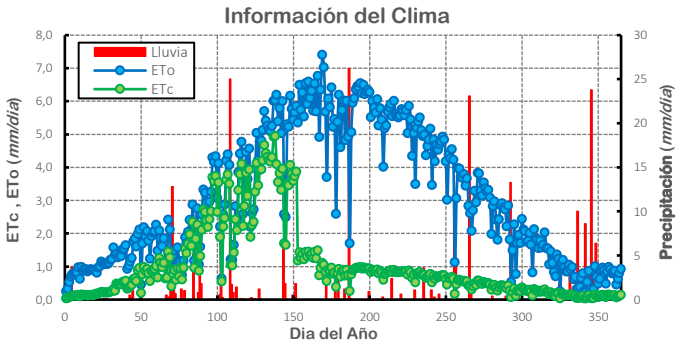

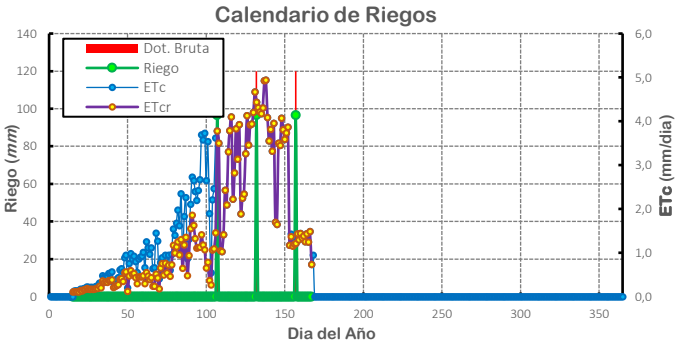

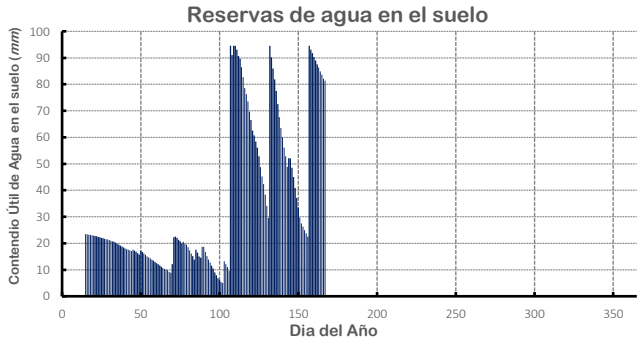

Observaciones:

Caracterización de la Demanda Evapotranspirativa de los Cultivos en diferentes Condiciones Agroambientales en la zona de regadío de "CANALS D'URGELL"

Ficha Nº 2922

Cultivo	Sector	Suelo	S. de Riego	Año Climático
go (Cereal de Invier	Zona 1 (La Sentiu de Sió - Agramunt)	oderadamente profun	Localizado	SECO

Prof. Raíces	60 cm	*Est. Clima 01*	VdB (09)	*Profundidad*	70 cm	*Frecuencia (d)*	1	*Año:*	2022
Inicio Ciclo	15/jan	*Est. Clima 02*		*Elem. Gruesos*	13%	*Eficiencia (%)*	92	*Frecuencia*	5/11
Final Ciclo	15/jun	*Est. Clima 03*		*Eff. Hidraúlica(%)*	80,4	*Riego Mín (mm)*	3		
% Cobertura	100	*Superficie (ha)*	5031,9			*Dot. Riego (mm)*	0	*Número Riegos*	65

Datos del Clima (mm)	*ETo (anual)*	1124
	ETo (Ciclo)	462
	Precipitación (anual)	267
	Preciplitación Ciclo	91
	P. Eff. (anual)	211
	P. Eff. (Ciclo)	72
Datos del Cultivo (mm)	*ETc (potencial)*	277
	ETc (real)	277
	Productividad (%)	100
Riego (m^3/ha y año)	*Requer. Teóricos de Riego*	2225
	RIEGO (Agua para el cultivo)	2664
	RIEGO (Dotación Bruta)	2895
Variación del SWC (mm)		62,52

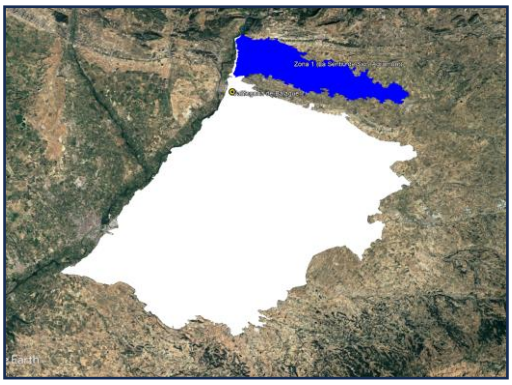

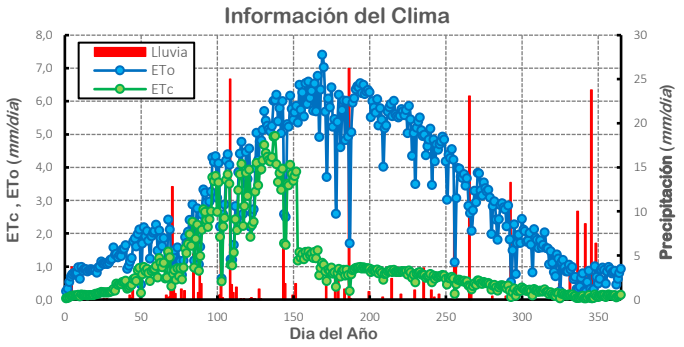

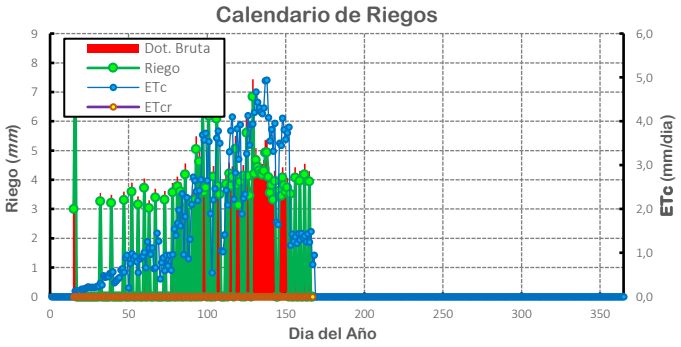

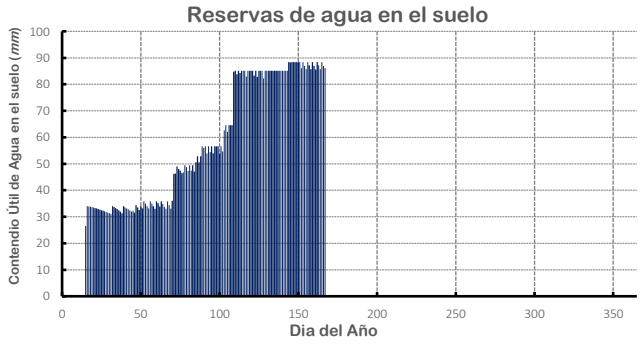

Observaciones:

Caracterización de la Demanda Evapotranspirativa de los Cultivos en diferentes Condiciones Agroambientales en la zona de regadío de "CANALS D'URGELL"

Ficha Nº 2923

Cultivo	Sector	Suelo	S. de Riego	Año Climático
go (Cereal de Invier	Zona 1 (La Sentiu de Sió - Agramunt)	Profundo/Franco	Aspersión	SECO

Prof. Raíces	60 cm	*Est. Clima 01*	VdB (09)	*Profundidad*	120 cm	*Frecuencia (d)*	5	*Año:*	2022
Inicio Ciclo	15/jan	*Est. Clima 02*		*Elem. Gruesos*	3%	*Eficiencia (%)*	75	*Frecuencia*	5/11
Final Ciclo	15/jun	*Est. Clima 03*		*Eff. Hidraúlica(%)*	76,7	*Riego Mín (mm)*	12		
% Cobertura	100	*Superficie (ha)*	5031,9			*Dot. Riego (mm)*	0	*Número Riegos*	20

Datos del Clima (mm)	*ETo (anual)*	1124
	ETo (Ciclo)	462
	Precipitación (anual)	267
	Preciplitación Ciclo	91
	P. Eff. (anual)	211
	P. Eff. (Ciclo)	72
Datos del Cultivo (mm)	*ETc (potencial)*	277
	ETc (real)	277
	Productividad (%)	100
Riego (m^3/ha y año)	*Requer. Teóricos de Riego*	2729
	RIEGO (Agua para el cultivo)	2673
	RIEGO (Dotación Bruta)	3564
Variación del SWC (mm)		63,44

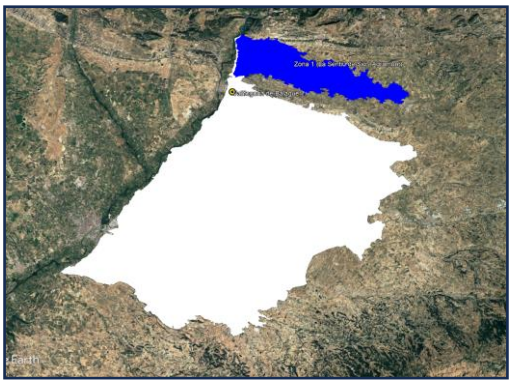

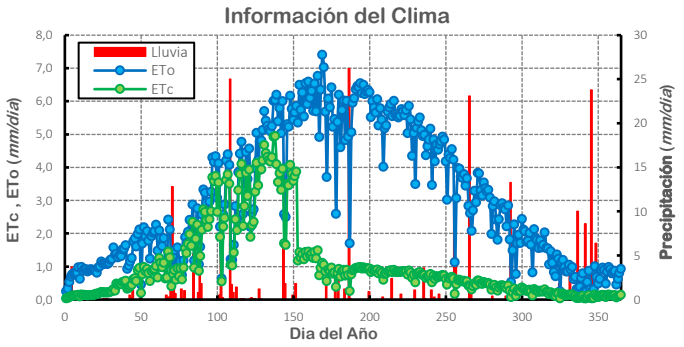

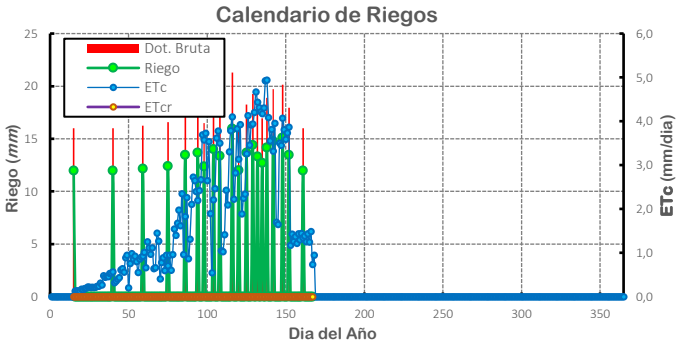

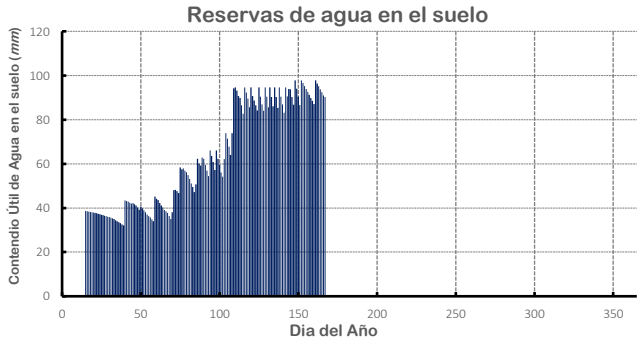

Observaciones:

Caracterización de la Demanda Evapotranspirativa de los Cultivos en diferentes Condiciones Agroambientales en la zona de regadío de "CANALS D'URGELL"

Ficha Nº 2924

Cultivo	Sector	Suelo	S. de Riego	Año Climático
go (Cereal de Invier	Zona 1 (La Sentiu de Sió - Agramunt)	Profundo/Franco	Inundación	SECO

Prof. Raíces	60 cm	*Est. Clima 01*	VdB (09)	*Profundidad*	120 cm	*Frecuencia (d)*	13	*Año:*	2022
Inicio Ciclo	15/jan	*Est. Clima 02*		*Elem. Gruesos*	3%	*Eficiencia (%)*	55	*Frecuencia*	5/11
Final Ciclo	15/jun	*Est. Clima 03*		*Eff. Hidraúlica(%)*	76,7	*Riego Mín (mm)*	120		
% Cobertura	100	*Superficie (ha)*	5031,9			*Dot. Riego (mm)*	120	*Número Riegos*	3

Datos del Clima (mm)	*ETo (anual)*	1124
	ETo (Ciclo)	462
	Precipitación (anual)	267
	Preciplitación Ciclo	91
	P. Eff. (anual)	211
	P. Eff. (Ciclo)	72
Datos del Cultivo (mm)	*ETc (potencial)*	277
	ETc (real)	230
	Productividad (%)	83
Riego (m^3/ha y año)	*Requer. Teóricos de Riego*	3721
	RIEGO (Agua para el cultivo)	2761
	RIEGO (Dotación Bruta)	3600
Variación del SWC (mm)		67,19

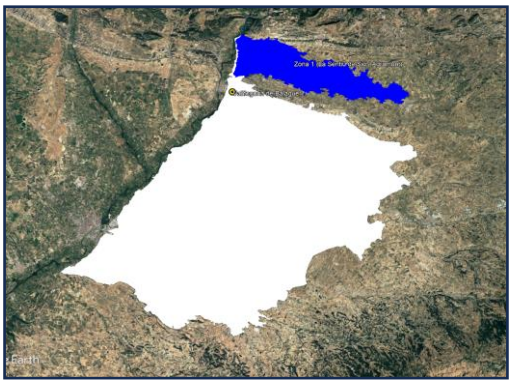

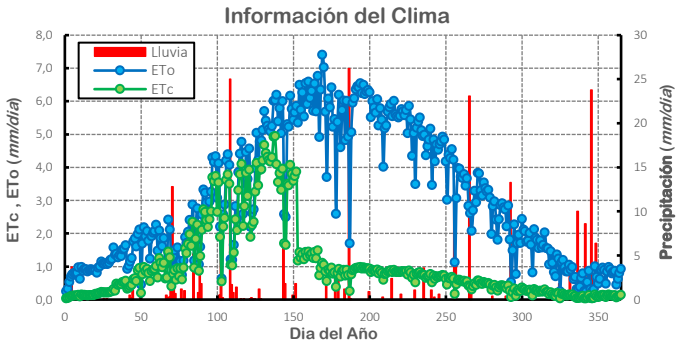

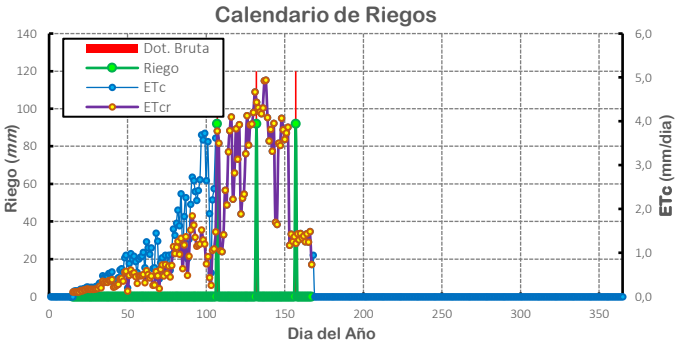

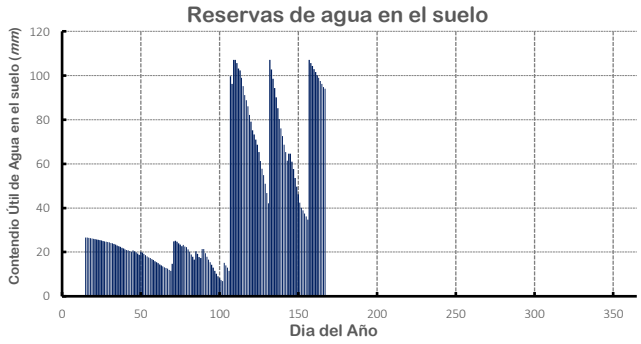

Observaciones:

Caracterización de la Demanda Evapotranspirativa de los Cultivos en diferentes Condiciones Agroambientales en la zona de regadío de "CANALS D'URGELL"

Ficha Nº 2925

Cultivo	Sector	Suelo	S. de Riego	Año Climático
go (Cereal de Invier	Zona 1 (La Sentiu de Sió - Agramunt)	Profundo/Franco	Localizado	SECO

Prof. Raíces	60 cm	*Est. Clima 01*	VdB (09)	*Profundidad*	120 cm	*Frecuencia (**d**)*	1	*Año:*	2022
Inicio Ciclo	15/jan	*Est. Clima 02*		*Elem. Gruesos*	3%	*Eficiencia (**%**)*	92	*Frecuencia*	5/11
Final Ciclo	15/jun	*Est. Clima 03*		*Eff. Hidraúlica(%)*	76,7	*Riego Mín (**mm**)*	3		
% Cobertura	100	*Superficie (**ha**)*	5031,9			*Dot. Riego (**mm**)*	0	*Número Riegos*	65

Datos del Clima (mm)	*ETo (anual)*	1124
	ETo (Ciclo)	462
	Precipitación (anual)	267
	Preciplitación Ciclo	91
	P. Eff. (anual)	211
	P. Eff. (Ciclo)	72
Datos del Cultivo (mm)	*ETc (potencial)*	277
	ETc (real)	277
	Productividad (%)	100
Riego (m^3/ha y año)	*Requer.* Teóricos de Riego	2225
	RIEGO (Agua para el cultivo)	2664
	RIEGO (Dotación Bruta)	2895
Variación del SWC (mm)		62,52

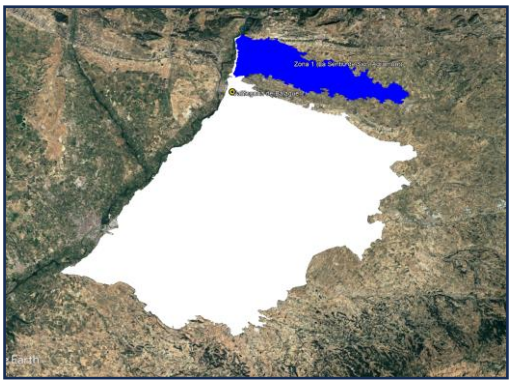

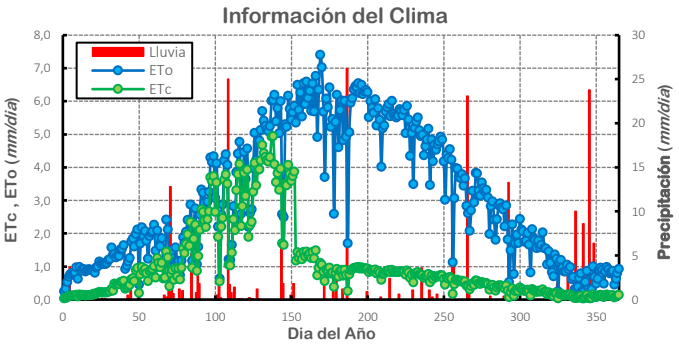

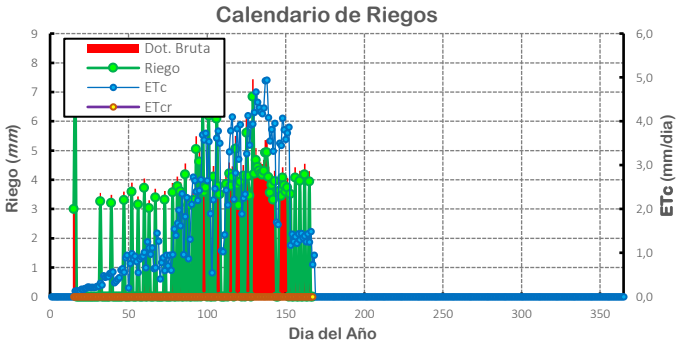

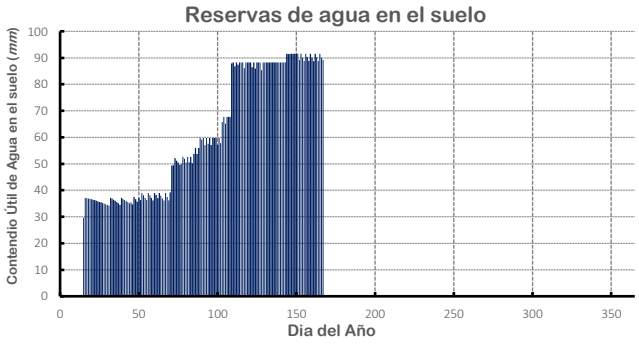

Observaciones:

Caracterización de la Demanda Evapotranspirativa de los Cultivos en diferentes Condiciones Agroambientales en la zona de regadío de "CANALS D'URGELL"

Ficha Nº 2926

Cultivo	Sector	Suelo	S. de Riego	Año Climático
go (Cereal de Invier	Zona 1 (La Sentiu de Sió - Agramunt)	Somero	Aspersión	MEDIO

Prof. Raíces	50 cm	*Est. Clima 01*	VdB (09)	*Profundidad*	50 cm	*Frecuencia (d)*	5	*Año:*	2017
Inicio Ciclo	15/jan	*Est. Clima 02*		*Elem. Gruesos*	13%	*Eficiencia (%)*	75	*Frecuencia*	8/11
Final Ciclo	15/jun	*Est. Clima 03*		*Eff. Hidraúlica(%)*	80,4	*Riego Mín (mm)*	12		
% Cobertura	100	*Superficie (ha)*	5031,9			*Dot. Riego (mm)*	0	*Número Riegos*	22

Datos del Clima (mm)	*ETo (anual)*	1103
	ETo (Ciclo)	473
	Precipitación (anual)	327
	Preciplitación Ciclo	195
	P. Eff. (anual)	264
	P. Eff. (Ciclo)	162
Datos del Cultivo (mm)	*ETc (potencial)*	295
	ETc (real)	295
	Productividad (%)	100
Riego (m^3/ha y año)	*Requer. Teóricos de Riego*	1780
	RIEGO (Agua para el cultivo)	3054
	RIEGO (Dotación Bruta)	4072
Variación del SWC (mm)		31,57

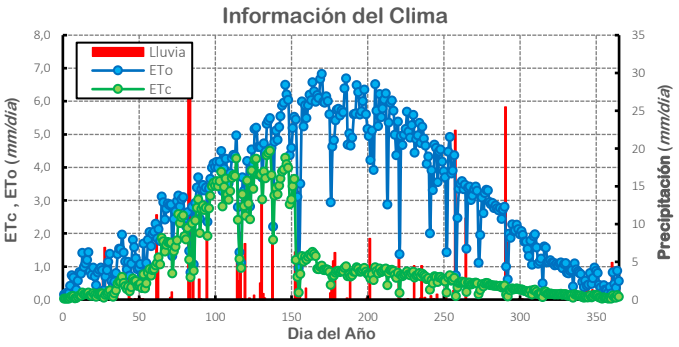

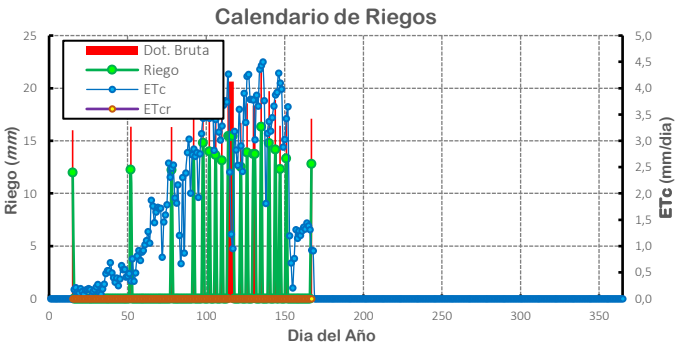

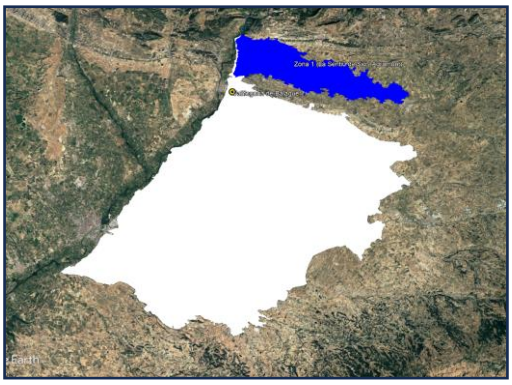

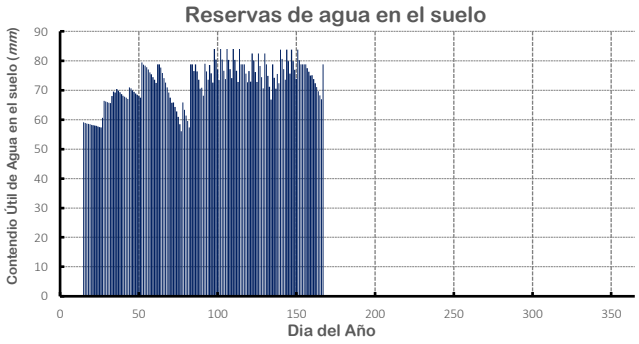

Observaciones:

Caracterización de la Demanda Evapotranspirativa de los Cultivos en diferentes Condiciones Agroambientales en la zona de regadío de "CANALS D'URGELL"

Ficha Nº 2927

Cultivo	Sector	Suelo	S. de Riego	Año Climático
go (Cereal de Invier	Zona 1 (La Sentiu de Sió - Agramunt)	Somero	Inundación	MEDIO

Prof. Raíces	50 cm	*Est. Clima 01*	VdB (09)	*Profundidad*	50 cm	*Frecuencia (**d**)*	13	*Año:*	2017
Inicio Ciclo	15/jan	*Est. Clima 02*		*Elem. Gruesos*	13%	*Eficiencia (**%**)*	55	*Frecuencia*	8/11
Final Ciclo	15/jun	*Est. Clima 03*		*Eff. Hidraúlica(%)*	80,4	*Riego Mín (**mm**)*	120		
% Cobertura	100	*Superficie (**ha**)*	5031,9			*Dot. Riego (**mm**)*	120	*Número Riegos*	3

Datos del Clima (mm)	*ETo (anual)*	1103
	ETo (Ciclo)	473
	Precipitación (anual)	327
	Preciplitación Ciclo	195
	P. Eff. (anual)	264
	P. Eff. (Ciclo)	162
Datos del Cultivo (mm)	*ETc (potencial)*	295
	ETc (real)	293
	Productividad (%)	99
Riego (m^3/ha y año)	*Requer. Teóricos de Riego*	2427
	RIEGO (Agua para el cultivo)	2896
	RIEGO (Dotación Bruta)	3600
Variación del SWC (mm)		20,06

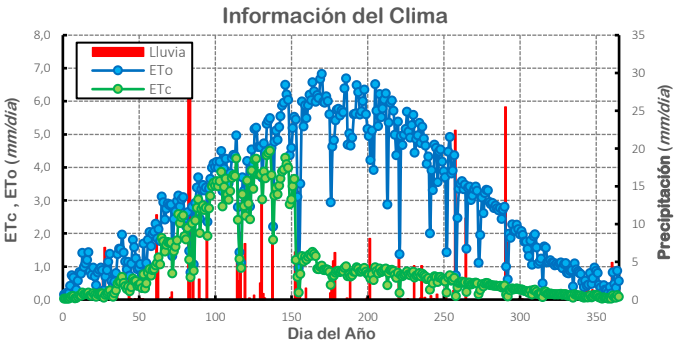

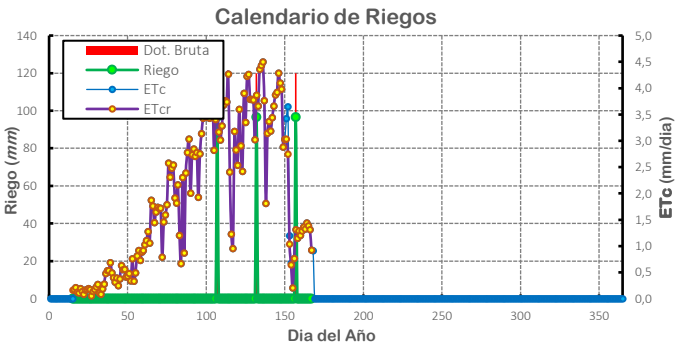

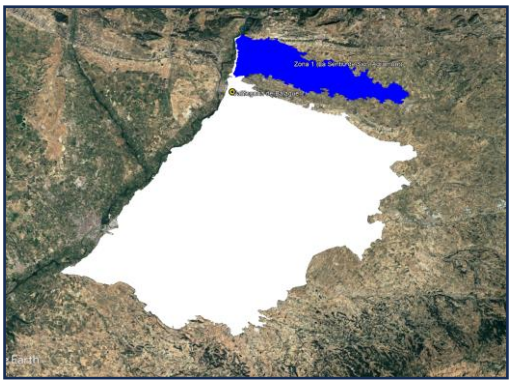

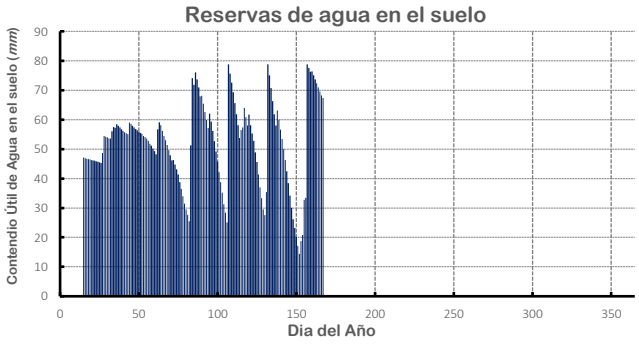

Observaciones:

Caracterización de la Demanda Evapotranspirativa de los Cultivos en diferentes Condiciones Agroambientales en la zona de regadío de "CANALS D'URGELL"

Ficha Nº 2928

Cultivo	Sector	Suelo	S. de Riego	Año Climático
go (Cereal de Invier	Zona 1 (La Sentiu de Sió - Agramunt)	Somero	Localizado	MEDIO

Prof. Raíces	50 cm	*Est. Clima 01*	VdB (09)	*Profundidad*	50 cm	*Frecuencia (**d**)*	1	*Año:*	2017
Inicio Ciclo	15/jan	*Est. Clima 02*		*Elem. Gruesos*	13%	*Eficiencia (**%**)*	92	*Frecuencia*	8/11
Final Ciclo	15/jun	*Est. Clima 03*		*Eff. Hidraúlica(%)*	80,4	*Riego Mín (**mm**)*	3		
% Cobertura	100	*Superficie (**ha**)*	5031,9			*Dot. Riego (**mm**)*	0	*Número Riegos*	64

Datos del Clima (mm)	*ETo (anual)*	1103
	ETo (Ciclo)	473
	Precipitación (anual)	327
	Preciplitación Ciclo	195
	P. Eff. (anual)	264
	P. Eff. (Ciclo)	162
Datos del Cultivo (mm)	*ETc (potencial)*	295
	ETc (real)	295
	Productividad (%)	100
Riego (m^3/ha y año)	*Requer.* Teóricos de Riego	1451
	RIEGO (Agua para el cultivo)	2529
	RIEGO (Dotación Bruta)	2749
Variación del SWC (mm)		26,87

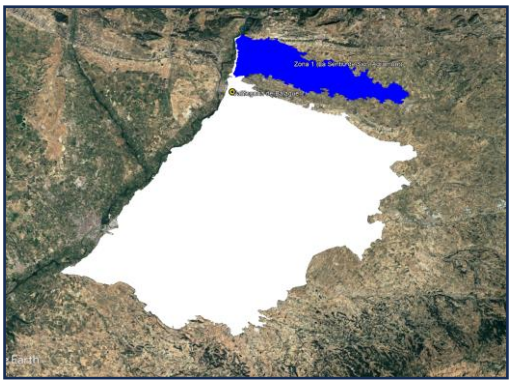

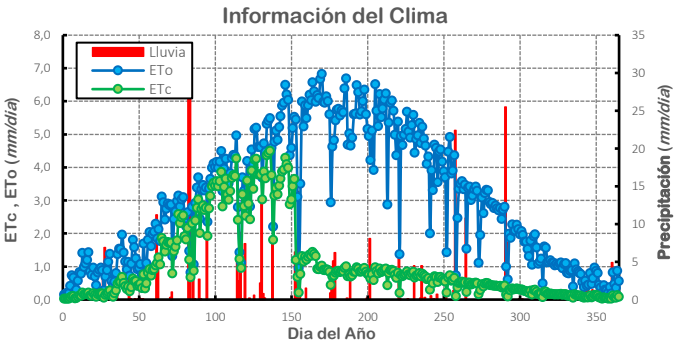

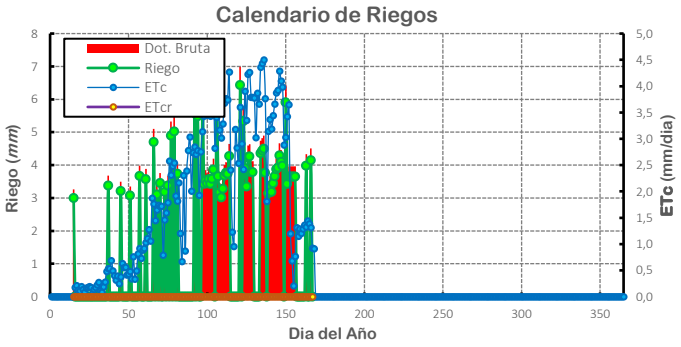

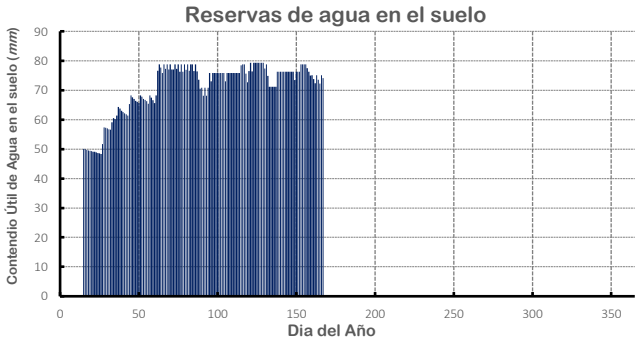

Observaciones:

Caracterización de la Demanda Evapotranspirativa de los Cultivos en diferentes Condiciones Agroambientales en la zona de regadío de "CANALS D'URGELL"

Ficha Nº 2929

Cultivo	Sector	Suelo	S. de Riego	Año Climático
go (Cereal de Invier	Zona 1 (La Sentiu de Sió - Agramunt)	oderadamente profun	Aspersión	MEDIO

Prof. Raíces	60 cm	*Est. Clima 01*	VdB (09)	*Profundidad*	70 cm	*Frecuencia (d)*	5	*Año:*	2017
Inicio Ciclo	15/jan	*Est. Clima 02*		*Elem. Gruesos*	13%	*Eficiencia (%)*	75	*Frecuencia*	8/11
Final Ciclo	15/jun	*Est. Clima 03*		*Eff. Hidraúlica(%)*	80,4	*Riego Mín (mm)*	12		
% Cobertura	100	*Superficie (ha)*	5031,9			*Dot. Riego (mm)*	0	*Número Riegos*	26

Datos del Clima (mm)	*ETo (anual)*	1103
	ETo (Ciclo)	473
	Precipitación (anual)	327
	Preciplitación Ciclo	195
	P. Eff. (anual)	264
	P. Eff. (Ciclo)	162
Datos del Cultivo (mm)	*ETc (potencial)*	295
	ETc (real)	295
	Productividad (%)	100
Riego (m^3/ha y año)	*Requer. Teóricos de Riego*	1780
	RIEGO (Agua para el cultivo)	3589
	RIEGO (Dotación Bruta)	4786
Variación del SWC (mm)		37,87

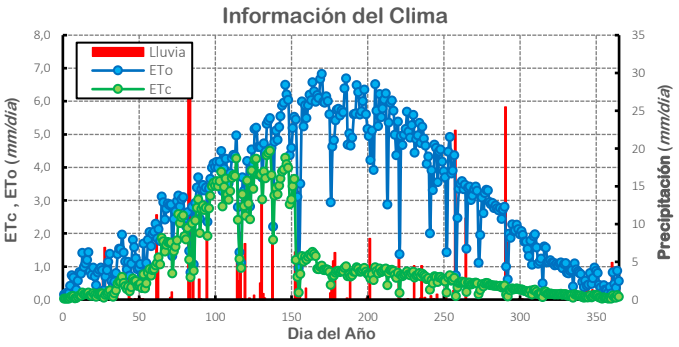

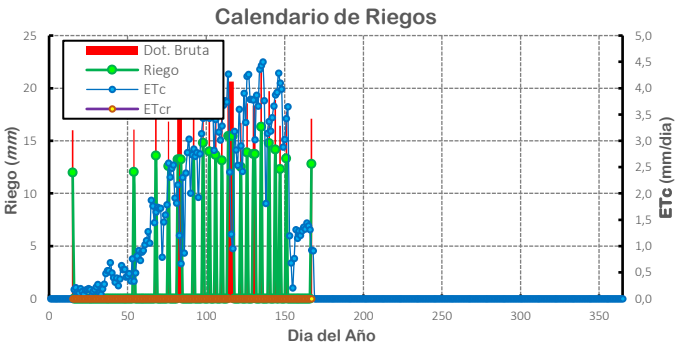

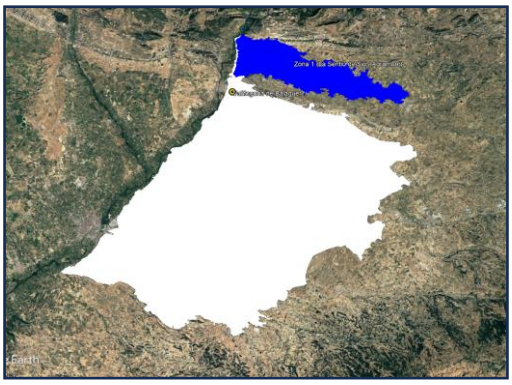

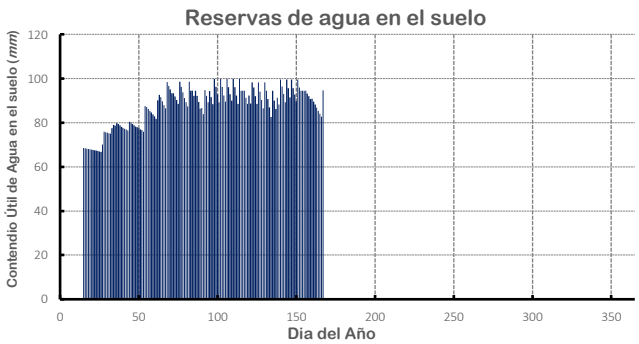

Observaciones:

Caracterización de la Demanda Evapotranspirativa de los Cultivos en diferentes Condiciones Agroambientales en la zona de regadío de "CANALS D'URGELL"

Ficha Nº 2930

Cultivo	Sector	Suelo	S. de Riego	Año Climático
go (Cereal de Invier	Zona 1 (La Sentiu de Sió - Agramunt)	oderadamente profun	Inundación	MEDIO

Prof. Raíces	60 cm	*Est. Clima 01*	VdB (09)	*Profundidad*	70 cm	*Frecuencia (**d**)*	13	*Año:*	2017
Inicio Ciclo	15/jan	*Est. Clima 02*		*Elem. Gruesos*	13%	*Eficiencia (**%**)*	55	*Frecuencia*	8/11
Final Ciclo	15/jun	*Est. Clima 03*		*Eff. Hidraúlica(%)*	80,4	*Riego Mín (**mm**)*	120		
% Cobertura	100	*Superficie (**ha**)*	5031,9			*Dot. Riego (**mm**)*	120	*Número Riegos*	3

Datos del Clima (mm)	*ETo (anual)*	1103
	ETo (Ciclo)	473
	Precipitación (anual)	327
	Preciplitación Ciclo	195
	P. Eff. (anual)	264
	P. Eff. (Ciclo)	162
Datos del Cultivo (mm)	*ETc (potencial)*	295
	ETc (real)	294
	Productividad (%)	100
Riego (m^3/ha y año)	*Requer. Teóricos de Riego*	2427
	RIEGO (Agua para el cultivo)	2896
	RIEGO (Dotación Bruta)	3600
Variación del SWC (mm)		26,36

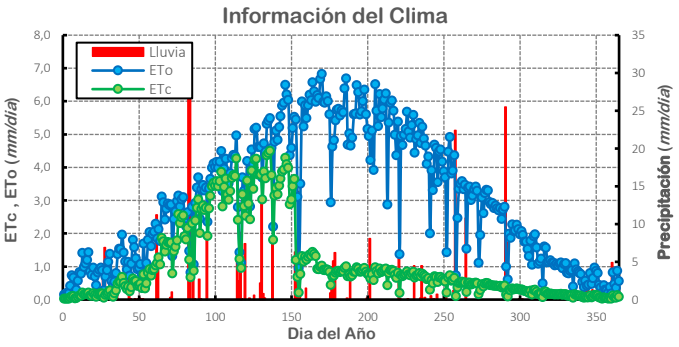

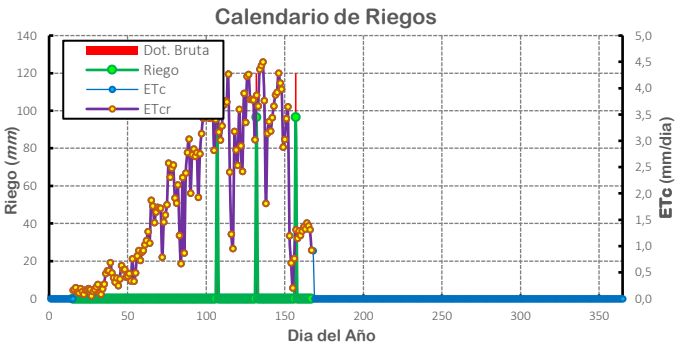

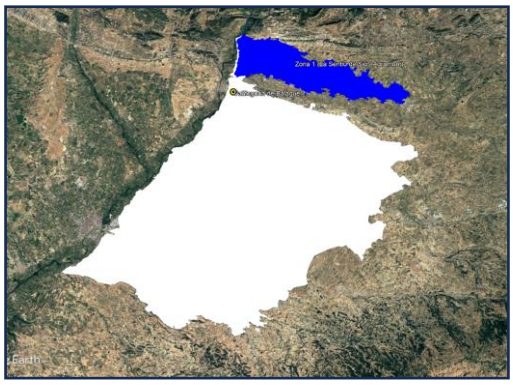

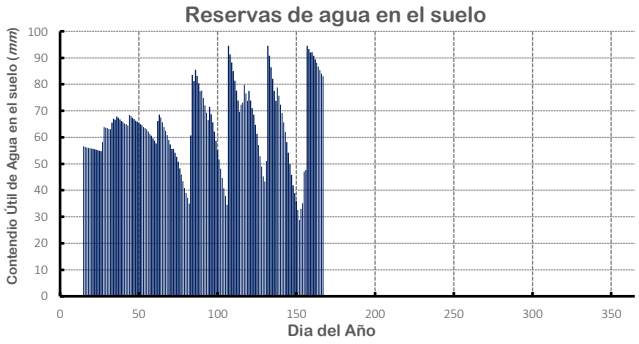

Observaciones:

Caracterización de la Demanda Evapotranspirativa de los Cultivos en diferentes Condiciones Agroambientales en la zona de regadío de "CANALS D'URGELL"

Ficha Nº 2931

Cultivo	Sector	Suelo	S. de Riego	Año Climático
go (Cereal de Invier	Zona 1 (La Sentiu de Sió - Agramunt)	oderadamente profun	Localizado	MEDIO

Prof. Raíces	60 cm	*Est. Clima 01*	VdB (09)	*Profundidad*	70 cm	*Frecuencia (d)*	1	*Año:*	2017
Inicio Ciclo	15/jan	*Est. Clima 02*		*Elem. Gruesos*	13%	*Eficiencia (%)*	92	*Frecuencia*	8/11
Final Ciclo	15/jun	*Est. Clima 03*		*Eff. Hidraúlica(%)*	80,4	*Riego Mín (mm)*	3		
% Cobertura	100	*Superficie (ha)*	5031,9			*Dot. Riego (mm)*	0	*Número Riegos*	64

Datos del Clima (mm)	*ETo (anual)*	1103
	ETo (Ciclo)	473
	Precipitación (anual)	327
	Preciplitación Ciclo	195
	P. Eff. (anual)	264
	P. Eff. (Ciclo)	162
Datos del Cultivo (mm)	*ETc (potencial)*	295
	ETc (real)	295
	Productividad (%)	100
Riego (m^3/ha y año)	*Requer. Teóricos de Riego*	1451
	RIEGO (Agua para el cultivo)	2529
	RIEGO (Dotación Bruta)	2749
Variación del SWC (mm)		33,17

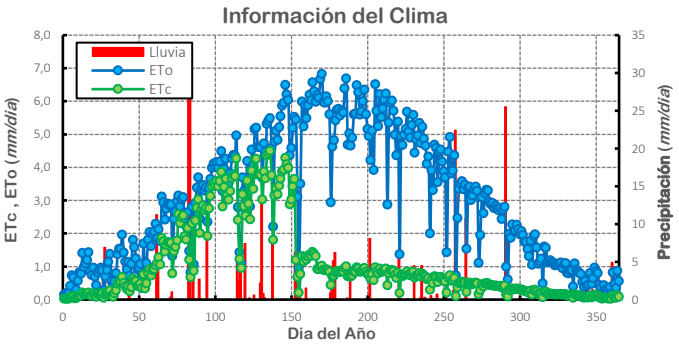

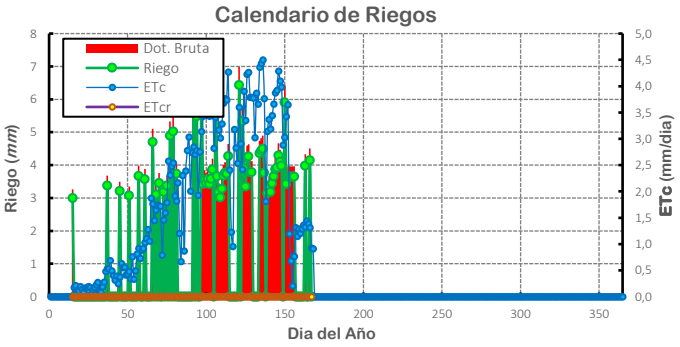

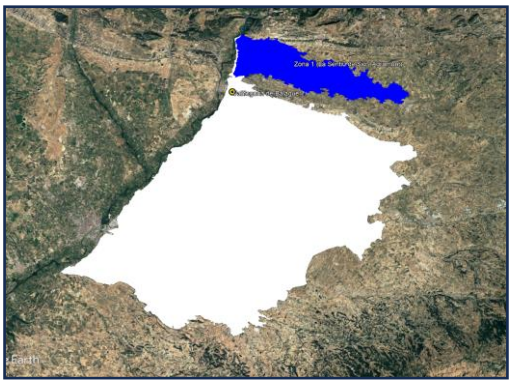

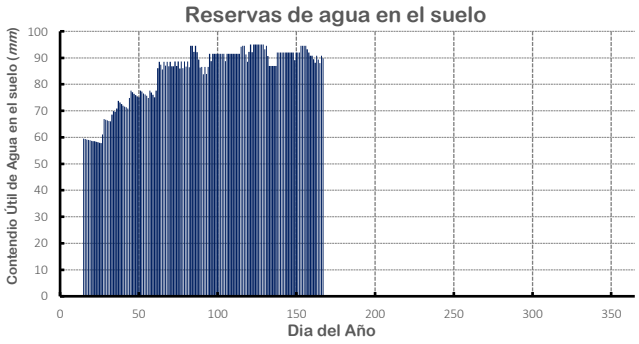

Observaciones:

Caracterización de la Demanda Evapotranspirativa de los Cultivos en diferentes Condiciones Agroambientales en la zona de regadío de "CANALS D'URGELL"

Ficha Nº	2932

Cultivo	Sector	Suelo	S. de Riego	Año Climático
go (Cereal de Invier	Zona 1 (La Sentiu de Sió - Agramunt)	Profundo/Franco	Aspersión	MEDIO

Prof. Raíces	60 cm	Est. Clima 01	VdB (09)	Profundidad	120 cm	Frecuencia (**d**)	5	Año:	2017
Inicio Ciclo	15/jan	Est. Clima 02		Elem. Gruesos	3%	Eficiencia (**%**)	75	Frecuencia	8/11
Final Ciclo	15/jun	Est. Clima 03		Eff. Hidraúlica(%)	76,7	Riego Mín (**mm**)	12		
% Cobertura	100	Superficie (**ha**)	5031,9			Dot. Riego (**mm**)	0	Número Riegos	26

Datos del Clima (mm)	ETo (anual)	1103
	ETo (Ciclo)	473
	Precipitación (anual)	327
	Preciplitación Ciclo	195
	P. Eff. (anual)	264
	P. Eff. (Ciclo)	162
Datos del Cultivo (mm)	ETc (potencial)	295
	ETc (real)	295
	Productividad (%)	100
Riego (m^3/ha y año)	Requer. Teóricos de Riego	1780
	RIEGO (Agua para el cultivo)	3589
	RIEGO (Dotación Bruta)	4786
Variación del SWC (mm)		42,89

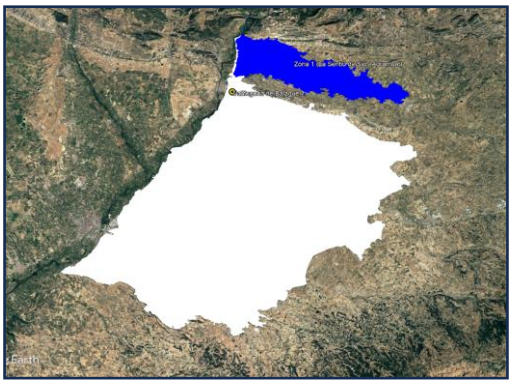

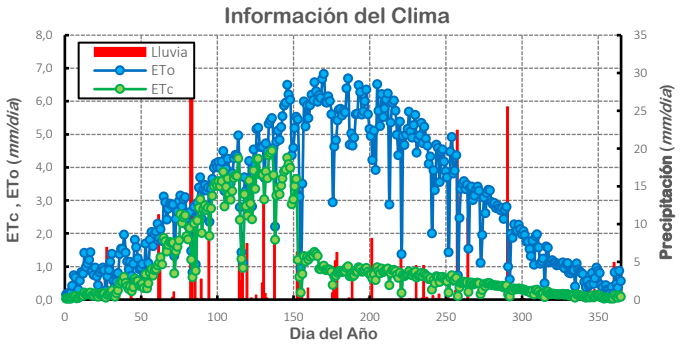

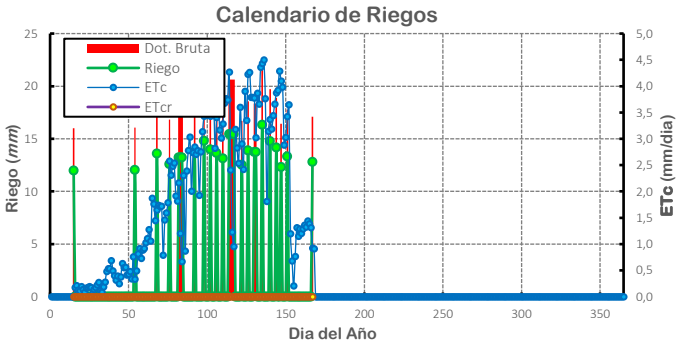

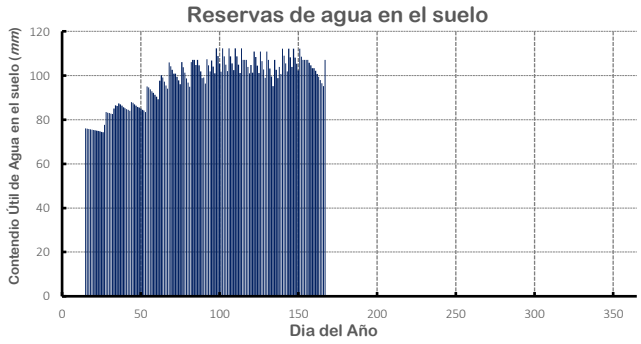

Observaciones:

Caracterización de la Demanda Evapotranspirativa de los Cultivos en diferentes Condiciones Agroambientales en la zona de regadío de "CANALS D'URGELL"

Ficha Nº 2933

Cultivo	Sector	Suelo	S. de Riego	Año Climático
go (Cereal de Invier	Zona 1 (La Sentiu de Sió - Agramunt)	Profundo/Franco	Inundación	MEDIO

Prof. Raíces	60 cm	*Est. Clima 01*	VdB (09)	*Profundidad*	120 cm	*Frecuencia (d)*	13	*Año:*	2017
Inicio Ciclo	15/jan	*Est. Clima 02*		*Elem. Gruesos*	3%	*Eficiencia (%)*	55	*Frecuencia*	8/11
Final Ciclo	15/jun	*Est. Clima 03*		*Eff. Hidraúlica(%)*	76,7	*Riego Mín (mm)*	120		
% Cobertura	100	*Superficie (ha)*	5031,9			*Dot. Riego (mm)*	120	*Número Riegos*	3

Datos del Clima (mm)	*ETo (anual)*	1103
	ETo (Ciclo)	473
	Precipitación (anual)	327
	Preciplitación Ciclo	195
	P. Eff. (anual)	264
	P. Eff. (Ciclo)	162
Datos del Cultivo (mm)	*ETc (potencial)*	295
	ETc (real)	294
	Productividad (%)	100
Riego (m^3/ha y año)	*Requer. Teóricos de Riego*	2427
	RIEGO (Agua para el cultivo)	2761
	RIEGO (Dotación Bruta)	3600
Variación del SWC (mm)		31,38

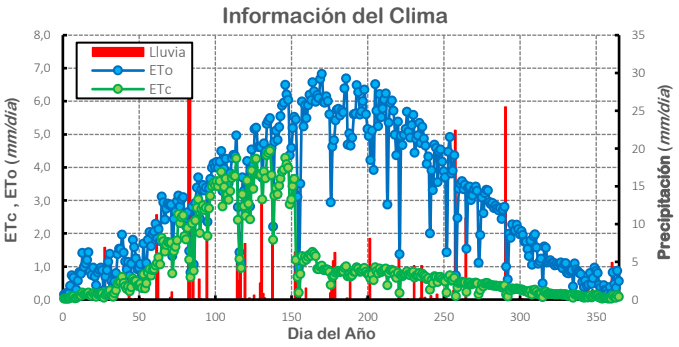

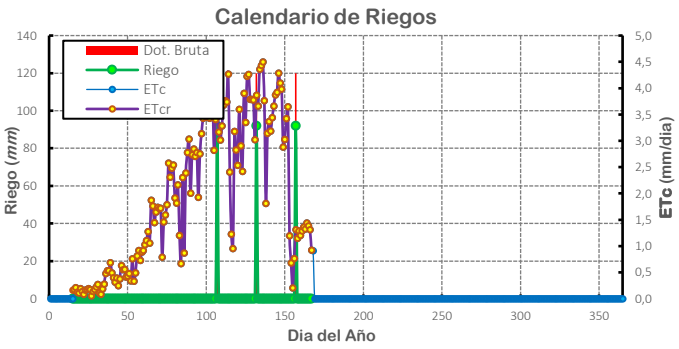

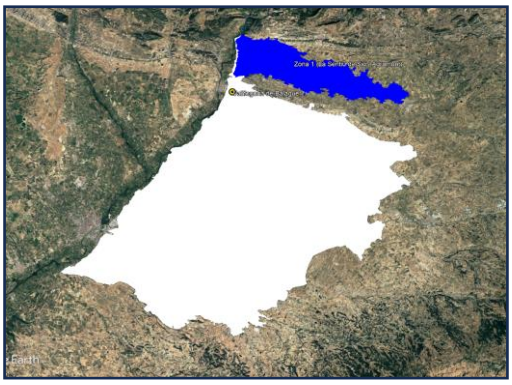

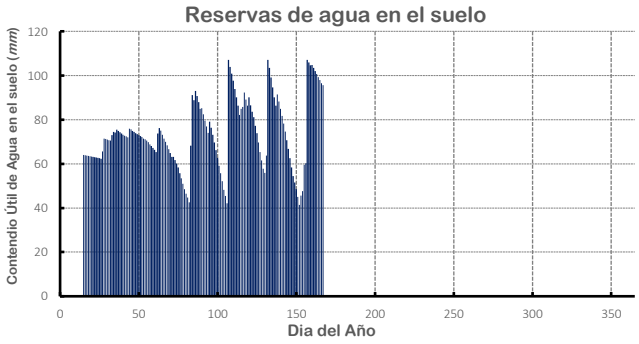

Observaciones:

Caracterización de la Demanda Evapotranspirativa de los Cultivos en diferentes Condiciones Agroambientales en la zona de regadío de "CANALS D'URGELL"

Ficha Nº 2934

Cultivo	Sector	Suelo	S. de Riego	Año Climático
go (Cereal de Invier	Zona 1 (La Sentiu de Sió - Agramunt)	Profundo/Franco	Localizado	MEDIO

Prof. Raíces	60 cm	*Est. Clima 01*	VdB (09)	*Profundidad*	120 cm	*Frecuencia (d)*	1	*Año:*	2017
Inicio Ciclo	15/jan	*Est. Clima 02*		*Elem. Gruesos*	3%	*Eficiencia (%)*	92	*Frecuencia*	8/11
Final Ciclo	15/jun	*Est. Clima 03*		*Eff. Hidraúlica(%)*	76,7	*Riego Mín (mm)*	3		
% Cobertura	100	*Superficie (ha)*	5031,9			*Dot. Riego (mm)*	0	*Número Riegos*	64

Datos del Clima (mm)	*ETo (anual)*	1103
	ETo (Ciclo)	473
	Precipitación (anual)	327
	Preciplitación Ciclo	195
	P. Eff. (anual)	264
	P. Eff. (Ciclo)	162
Datos del Cultivo (mm)	*ETc (potencial)*	295
	ETc (real)	295
	Productividad (%)	100
Riego (m^3/ha y año)	*Requer. Teóricos de Riego*	1451
	RIEGO (Agua para el cultivo)	2529
	RIEGO (Dotación Bruta)	2749
Variación del SWC (mm)		38,20

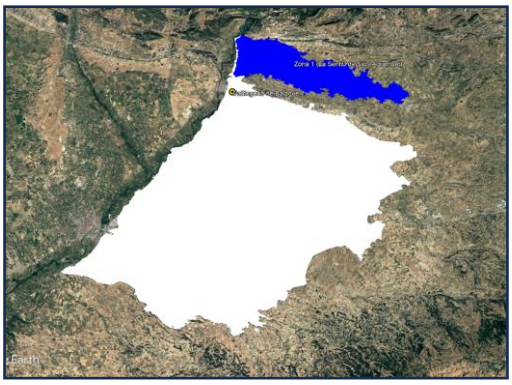

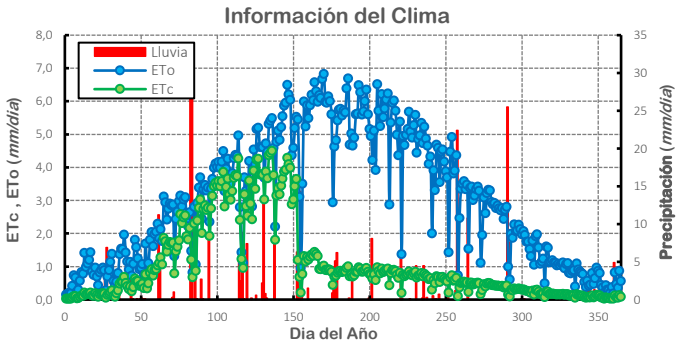

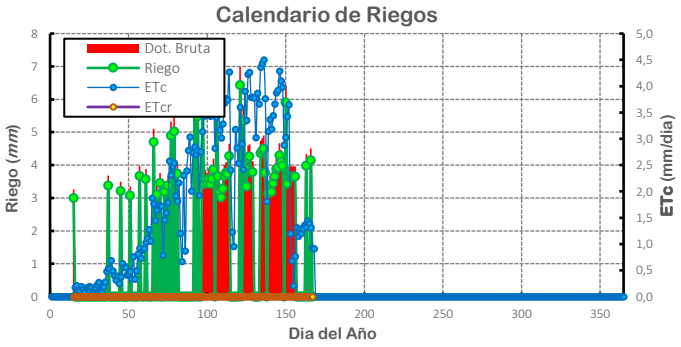

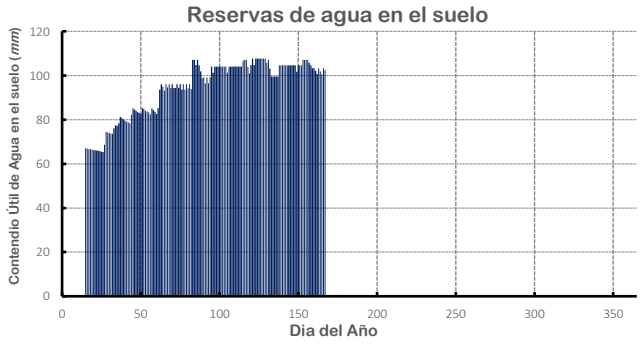

Observaciones:

Caracterización de la Demanda Evapotranspirativa de los Cultivos en diferentes Condiciones Agroambientales en la zona de regadío de "CANALS D'URGELL"

Ficha Nº 2935

Cultivo	Sector	Suelo	S. de Riego	Año Climático
go (Cereal de Invier	Zona 1 (La Sentiu de Sió - Agramunt)	Somero	Aspersión	HÚMEDO

Prof. Raíces	50 cm	*Est. Clima 01*	VdB (09)	*Profundidad*	50 cm	*Frecuencia (d)*	5	*Año:*	2013
Inicio Ciclo	15/jan	*Est. Clima 02*		*Elem. Gruesos*	13%	*Eficiencia (%)*	75	*Frecuencia*	2/11
Final Ciclo	15/jun	*Est. Clima 03*		*Eff. Hidraúlica(%)*	80,4	*Riego Mín (mm)*	12		
% Cobertura	100	*Superficie (ha)*	5031,9			*Dot. Riego (mm)*	0	*Número Riegos*	20

Datos del Clima (mm)	*ETo (anual)*	1047
	ETo (Ciclo)	429
	Precipitación (anual)	524
	Preciplitación Ciclo	253
	P. Eff. (anual)	387
	P. Eff. (Ciclo)	209
Datos del Cultivo (mm)	*ETc (potencial)*	260
	ETc (real)	260
	Productividad (%)	100
Riego (m^3/ha y año)	*Requer. Teóricos de Riego*	676
	RIEGO (Agua para el cultivo)	2721
	RIEGO (Dotación Bruta)	3628
Variación del SWC (mm)		-7,88

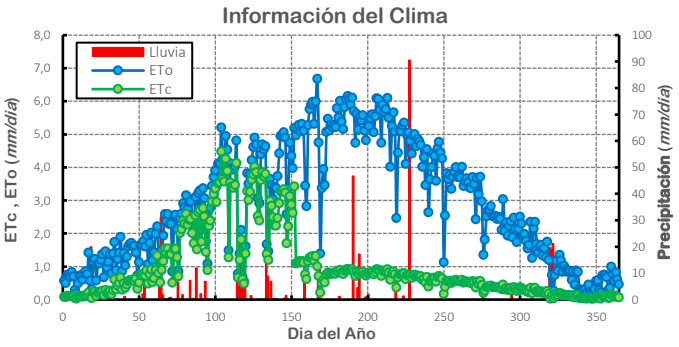

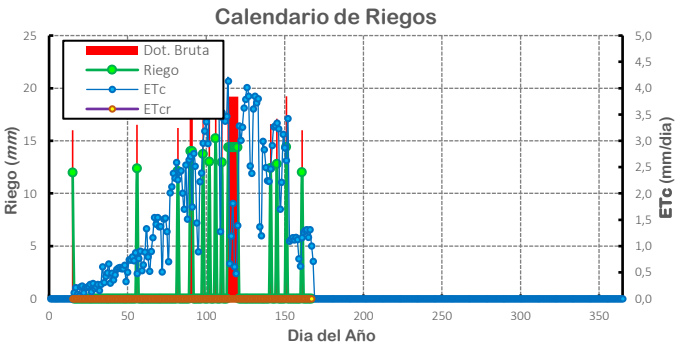

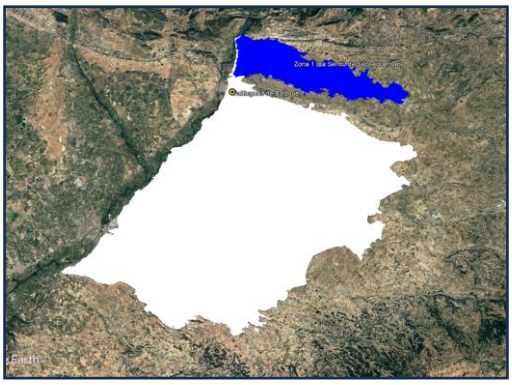

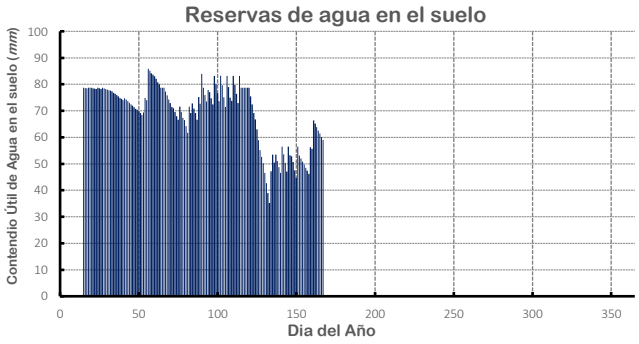

Observaciones:

Caracterización de la Demanda Evapotranspirativa de los Cultivos en diferentes Condiciones Agroambientales en la zona de regadío de "CANALS D'URGELL"

Ficha Nº 2936

Cultivo	Sector	Suelo	S. de Riego	Año Climático
go (Cereal de Invier	Zona 1 (La Sentiu de Sió - Agramunt)	Somero	Inundación	HÚMEDO

Prof. Raíces	50 cm	*Est. Clima 01*	VdB (09)	*Profundidad*	50 cm	*Frecuencia (**d**)*	13	*Año:*	2013
Inicio Ciclo	15/jan	*Est. Clima 02*		*Elem. Gruesos*	13%	*Eficiencia (**%**)*	55	*Frecuencia*	2/11
Final Ciclo	15/jun	*Est. Clima 03*		*Eff. Hidraúlica(%)*	80,4	*Riego Mín (**mm**)*	120		
% Cobertura	100	*Superficie (**ha**)*	5031,9			*Dot. Riego (**mm**)*	120	*Número Riegos*	3

Datos del Clima (mm)	*ETo (anual)*	1047
	ETo (Ciclo)	429
	Precipitación (anual)	524
	Preciplitación Ciclo	253
	P. Eff. (anual)	387
	P. Eff. (Ciclo)	209
Datos del Cultivo (mm)	*ETc (potencial)*	260
	ETc (real)	260
	Productividad (%)	100
Riego (m^3/ha y año)	*Requer. Teóricos de Riego*	922
	RIEGO (Agua para el cultivo)	2896
	RIEGO (Dotación Bruta)	3600
Variación del SWC (mm)		2,66

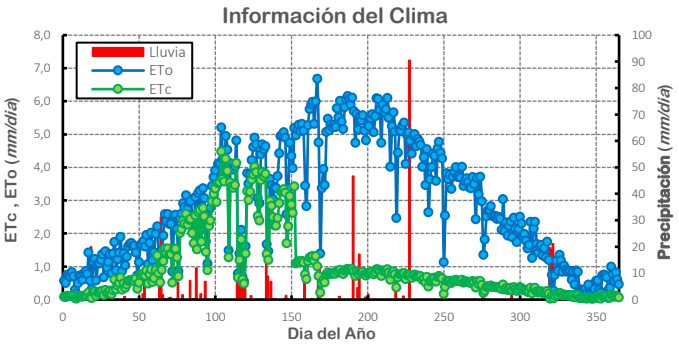

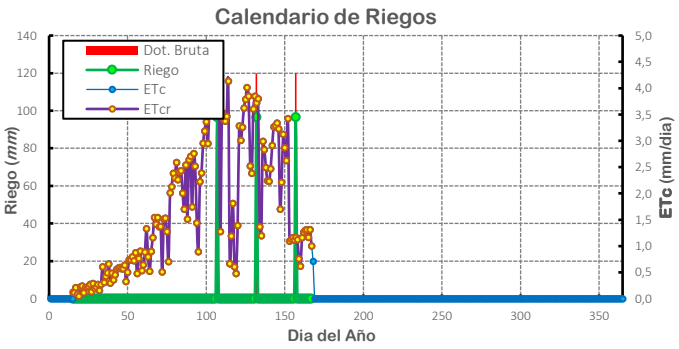

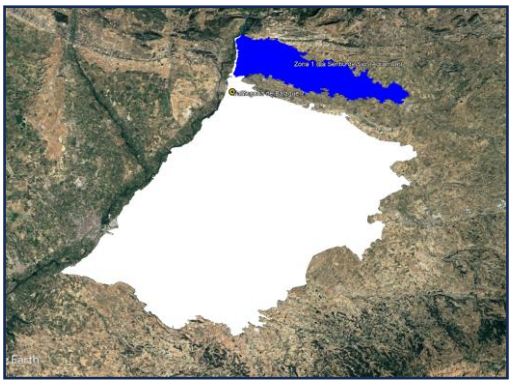

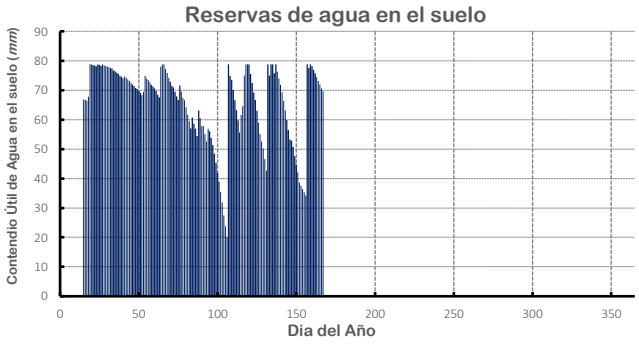

Observaciones:

Caracterización de la Demanda Evapotranspirativa de los Cultivos en diferentes Condiciones Agroambientales en la zona de regadío de "CANALS D'URGELL"

Ficha Nº 2937

Cultivo	Sector	Suelo	S. de Riego	Año Climático
go (Cereal de Invier	Zona 1 (La Sentiu de Sió - Agramunt)	Somero	Localizado	HÚMEDO

Prof. Raíces	50 cm	*Est. Clima 01*	VdB (09)	*Profundidad*	50 cm	*Frecuencia (d)*	1	*Año:*	2013
Inicio Ciclo	15/jan	*Est. Clima 02*		*Elem. Gruesos*	13%	*Eficiencia (%)*	92	*Frecuencia*	2/11
Final Ciclo	15/jun	*Est. Clima 03*		*Eff. Hidraúlica(%)*	80,4	*Riego Mín (mm)*	3		
% Cobertura	100	*Superficie (ha)*	5031,9			*Dot. Riego (mm)*	0	*Número Riegos*	48

Datos del Clima (mm)	*ETo (anual)*	1047
	ETo (Ciclo)	429
	Precipitación (anual)	524
	Preciplitación Ciclo	253
	P. Eff. (anual)	387
	P. Eff. (Ciclo)	209
Datos del Cultivo (mm)	*ETc (potencial)*	260
	ETc (real)	260
	Productividad (%)	100
Riego (m^3/ha y año)	*Requer. Teóricos de Riego*	551
	RIEGO (Agua para el cultivo)	1975
	RIEGO (Dotación Bruta)	2147
Variación del SWC (mm)		-2,83

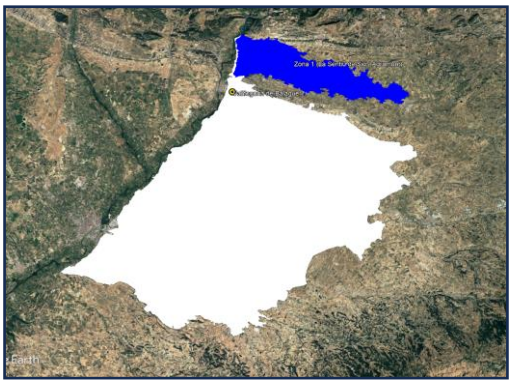

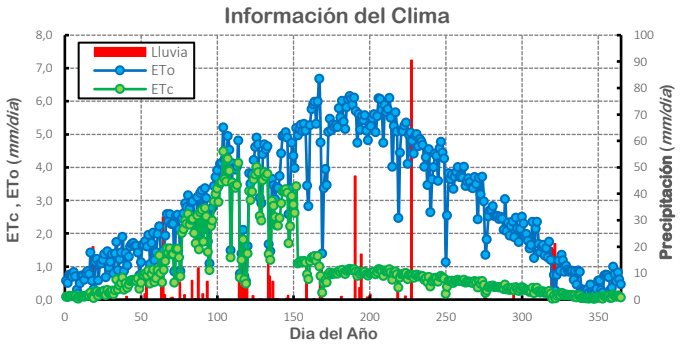

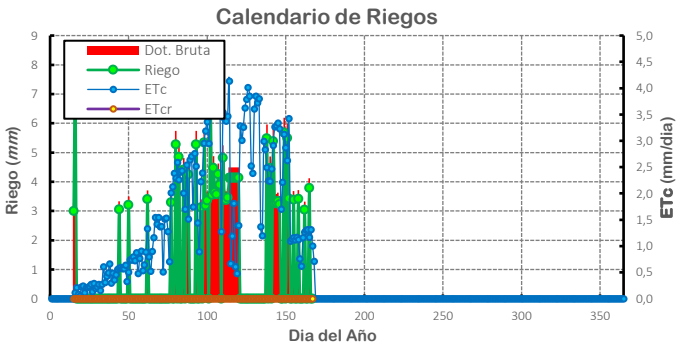

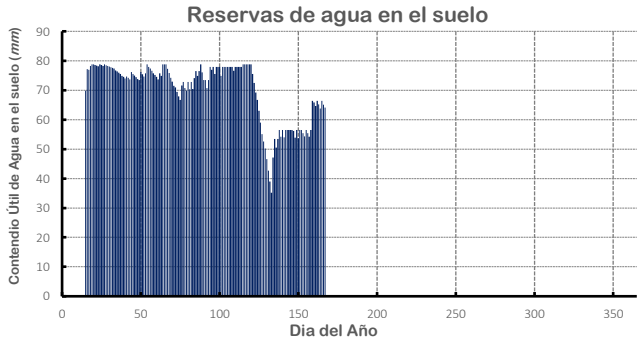

Observaciones:

Caracterización de la Demanda Evapotranspirativa de los Cultivos en diferentes Condiciones Agroambientales en la zona de regadío de "CANALS D'URGELL"

Ficha Nº 2938

Cultivo	Sector	Suelo	S. de Riego	Año Climático
go (Cereal de Invier	Zona 1 (La Sentiu de Sió - Agramunt)	oderadamente profun	Aspersión	HÚMEDO

Prof. Raíces	60 cm	*Est. Clima 01*	VdB (09)	*Profundidad*	70 cm	*Frecuencia (d)*	5	*Año:*	2013
Inicio Ciclo	15/jan	*Est. Clima 02*		*Elem. Gruesos*	13%	*Eficiencia (%)*	75	*Frecuencia*	2/11
Final Ciclo	15/jun	*Est. Clima 03*		*Eff. Hidraúlica(%)*	80,4	*Riego Mín (mm)*	12		
% Cobertura	100	*Superficie (ha)*	5031,9			*Dot. Riego (mm)*	0	*Número Riegos*	20

Datos del Clima (mm)	*ETo (anual)*	1047
	ETo (Ciclo)	429
	Precipitación (anual)	524
	Preciplitación Ciclo	253
	P. Eff. (anual)	387
	P. Eff. (Ciclo)	209
Datos del Cultivo (mm)	*ETc (potencial)*	260
	ETc (real)	260
	Productividad (%)	100
Riego (m^3/ha y año)	*Requer. Teóricos de Riego*	676
	RIEGO (Agua para el cultivo)	2721
	RIEGO (Dotación Bruta)	3628
Variación del SWC (mm)		-5,52

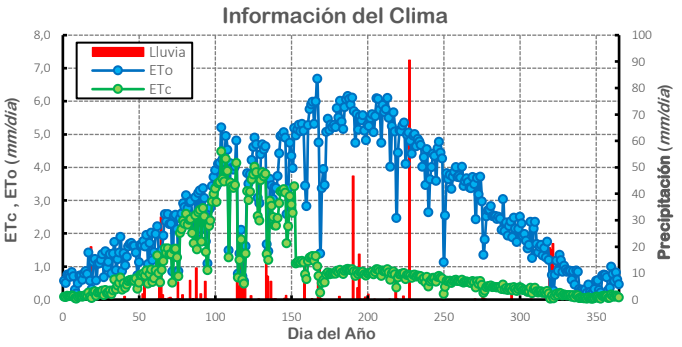

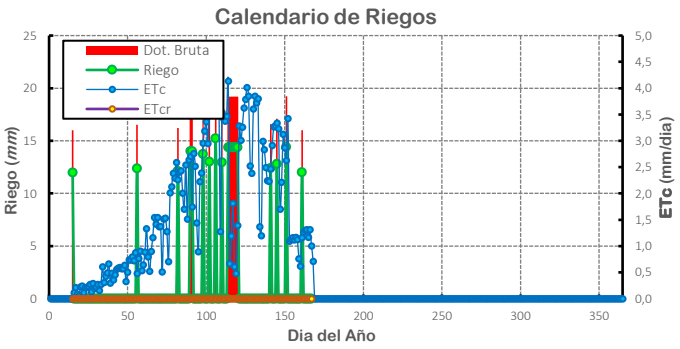

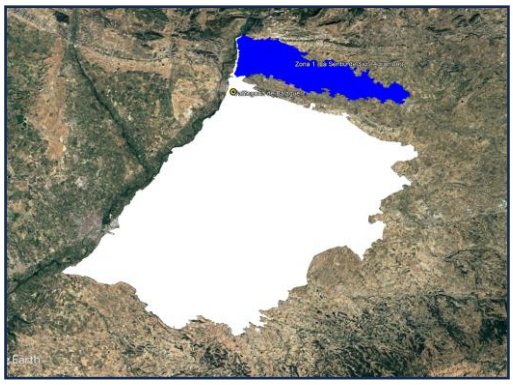

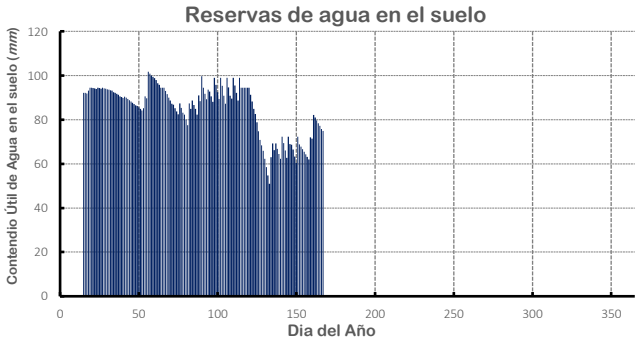

Observaciones:

Caracterización de la Demanda Evapotranspirativa de los Cultivos en diferentes Condiciones Agroambientales en la zona de regadío de "CANALS D'URGELL"

Ficha Nº 2939

Cultivo	Sector	Suelo	S. de Riego	Año Climático
go (Cereal de Invier	Zona 1 (La Sentiu de Sió - Agramunt)	oderadamente profun	Inundación	HÚMEDO

Prof. Raíces	*60 cm*	*Est. Clima 01*	*VdB (09)*	*Profundidad*	*70 cm*	*Frecuencia (**d**)*	*13*	*Año:*	*2013*
Inicio Ciclo	*15/jan*	*Est. Clima 02*		*Elem. Gruesos*	*13%*	*Eficiencia (**%**)*	*55*	*Frecuencia*	*2/11*
Final Ciclo	*15/jun*	*Est. Clima 03*		*Eff. Hidraúlica(%)*	*80,4*	*Riego Mín (**mm**)*	*120*		
% Cobertura	*100*	*Superficie (**ha**)*	*5031,9*			*Dot. Riego (**mm**)*	*120*	*Número Riegos*	*3*

Datos del Clima (mm)	*ETo (anual)*	1047
	ETo (Ciclo)	429
	Precipitación (anual)	524
	Preciplitación Ciclo	253
	P. Eff. (anual)	387
	P. Eff. (Ciclo)	209
Datos del Cultivo (mm)	*ETc (potencial)*	260
	ETc (real)	260
	Productividad (%)	100
Riego (m^3/ha y año)	*Requer. Teóricos de Riego*	922
	RIEGO (Agua para el cultivo)	2896
	RIEGO (Dotación Bruta)	3600
Variación del SWC (mm)		5,02

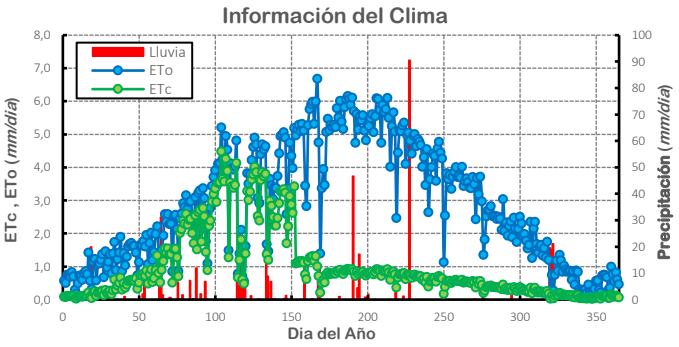

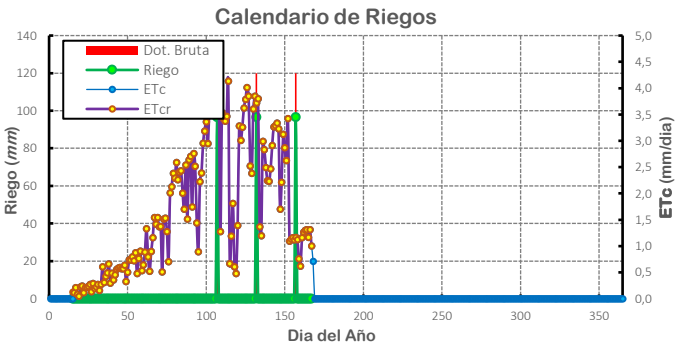

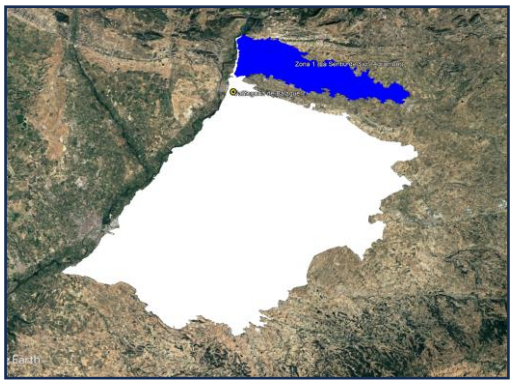

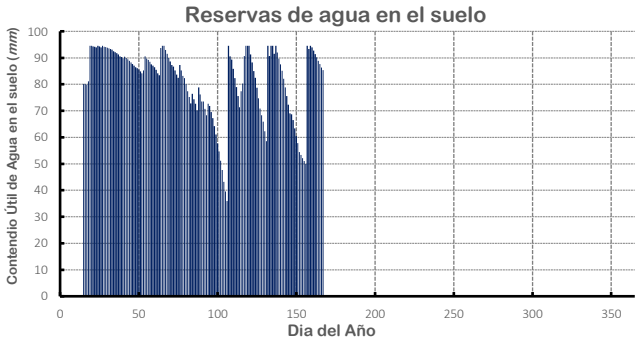

Observaciones:

Caracterización de la Demanda Evapotranspirativa de los Cultivos en diferentes Condiciones Agroambientales en la zona de regadío de "CANALS D'URGELL"

Ficha Nº 2940

Cultivo	Sector	Suelo	S. de Riego	Año Climático
go (Cereal de Invier	Zona 1 (La Sentiu de Sió - Agramunt)	oderadamente profun	Localizado	HÚMEDO

Prof. Raíces	60 cm	*Est. Clima 01*	VdB (09)	*Profundidad*	70 cm	*Frecuencia (d)*	1	*Año:*	2013
Inicio Ciclo	15/jan	*Est. Clima 02*		*Elem. Gruesos*	13%	*Eficiencia (%)*	92	*Frecuencia*	2/11
Final Ciclo	15/jun	*Est. Clima 03*		*Eff. Hidraúlica(%)*	80,4	*Riego Mín (mm)*	3		
% Cobertura	100	*Superficie (ha)*	5031,9			*Dot. Riego (mm)*	0	*Número Riegos*	48

Datos del Clima (mm)	*ETo (anual)*	1047
	ETo (Ciclo)	429
	Precipitación (anual)	524
	Preciplitación Ciclo	253
	P. Eff. (anual)	387
	P. Eff. (Ciclo)	209
Datos del Cultivo (mm)	*ETc (potencial)*	260
	ETc (real)	260
	Productividad (%)	100
Riego (m^3/ha y año)	*Requer. Teóricos de Riego*	551
	RIEGO (Agua para el cultivo)	1975
	RIEGO (Dotación Bruta)	2147
Variación del SWC (mm)		-0,46

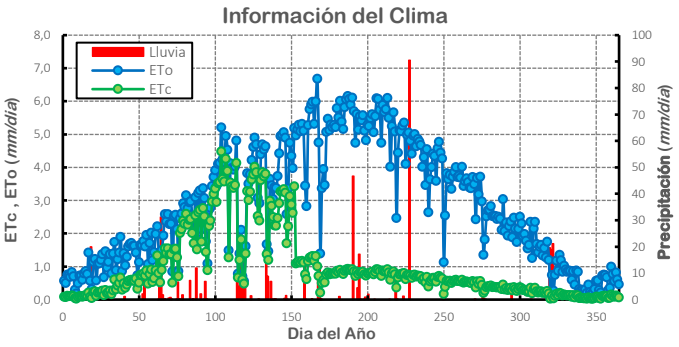

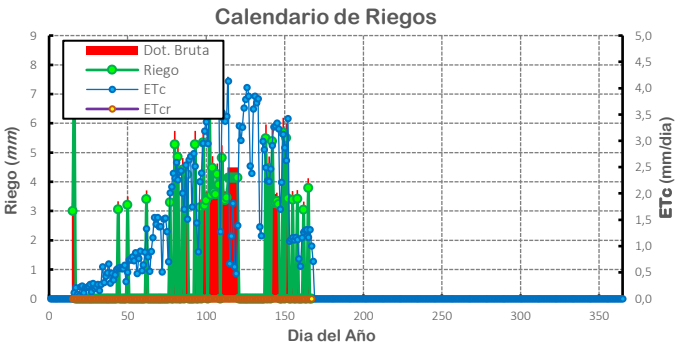

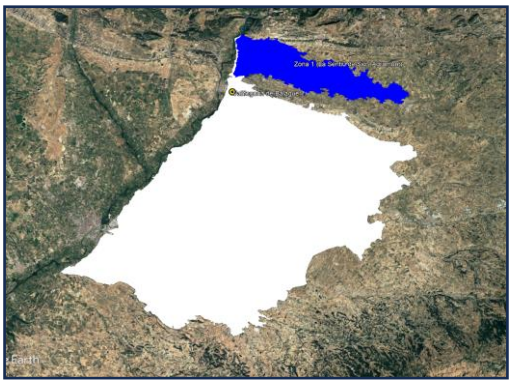

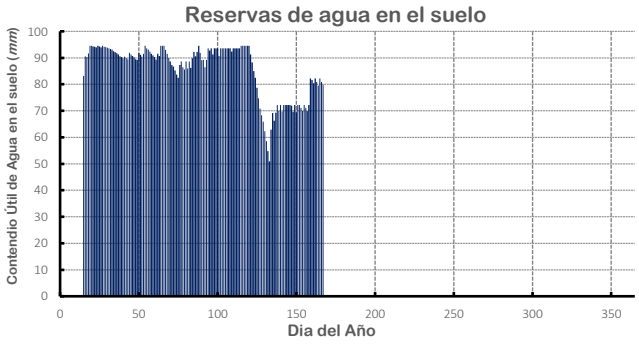

Observaciones:

Caracterización de la Demanda Evapotranspirativa de los Cultivos en diferentes Condiciones Agroambientales en la zona de regadío de "CANALS D'URGELL"

Ficha Nº 2941

Cultivo	Sector	Suelo	S. de Riego	Año Climático
go (Cereal de Invier	Zona 1 (La Sentiu de Sió - Agramunt)	Profundo/Franco	Aspersión	HÚMEDO

Prof. Raíces	60 cm	Est. Clima 01	VdB (09)	Profundidad	120 cm	Frecuencia (**d**)	5	Año:	2013
Inicio Ciclo	15/jan	Est. Clima 02		Elem. Gruesos	3%	Eficiencia (**%**)	75	Frecuencia	2/11
Final Ciclo	15/jun	Est. Clima 03		Eff. Hidraúlica(%)	76,7	Riego Mín (**mm**)	12		
% Cobertura	100	Superficie (**ha**)	5031,9			Dot. Riego (**mm**)	0	Número Riegos	20

Datos del Clima (mm)	ETo (anual)	1047
	ETo (Ciclo)	429
	Precipitación (anual)	524
	Preciplitación Ciclo	253
	P. Eff. (anual)	387
	P. Eff. (Ciclo)	209
Datos del Cultivo (mm)	ETc (potencial)	260
	ETc (real)	260
	Productividad (%)	100
Riego (m^3/ha y año)	Requer. Teóricos de Riego	676
	RIEGO (Agua para el cultivo)	2721
	RIEGO (Dotación Bruta)	3628
Variación del SWC (mm)		-3,63

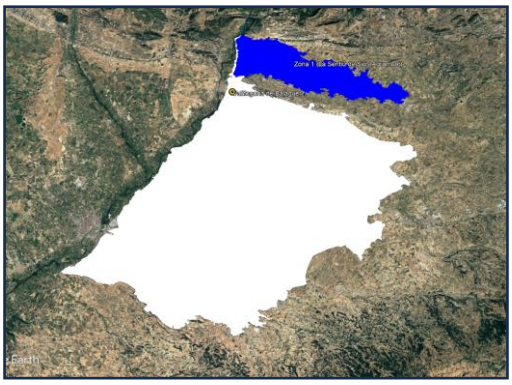

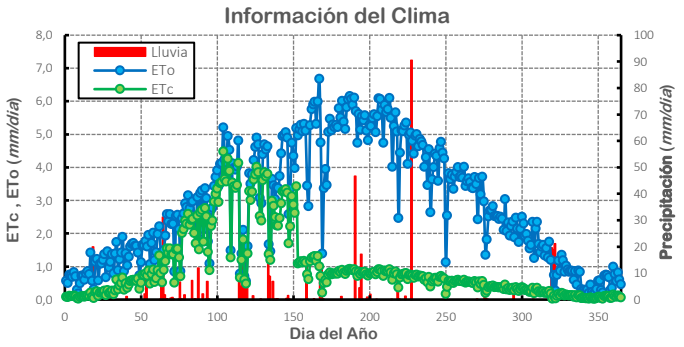

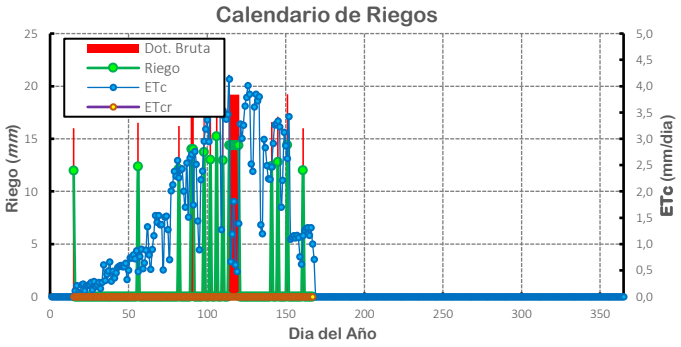

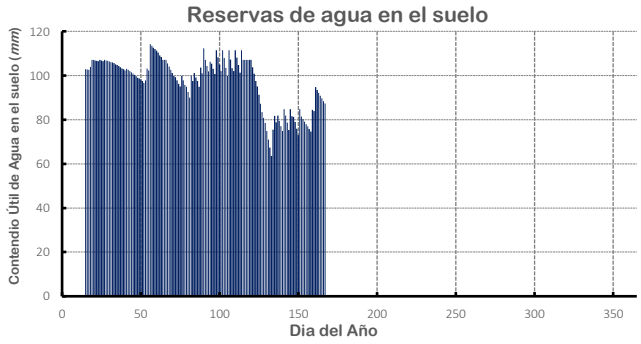

Observaciones:

Caracterización de la Demanda Evapotranspirativa de los Cultivos en diferentes Condiciones Agroambientales en la zona de regadío de "CANALS D'URGELL"

Ficha Nº 2942

Cultivo	Sector	Suelo	S. de Riego	Año Climático
go (Cereal de Invier	Zona 1 (La Sentiu de Sió - Agramunt)	Profundo/Franco	Inundación	HÚMEDO

Prof. Raíces	60 cm	*Est. Clima 01*	VdB (09)	*Profundidad*	120 cm	*Frecuencia (d)*	13	*Año:*	2013
Inicio Ciclo	15/jan	*Est. Clima 02*		*Elem. Gruesos*	3%	*Eficiencia (%)*	55	*Frecuencia*	2/11
Final Ciclo	15/jun	*Est. Clima 03*		*Eff. Hidraúlica(%)*	76,7	*Riego Mín (mm)*	120		
% Cobertura	100	*Superficie (ha)*	5031,9			*Dot. Riego (mm)*	120	*Número Riegos*	3

Datos del Clima (mm)	*ETo (anual)*	1047
	ETo (Ciclo)	429
	Precipitación (anual)	524
	Preciplitación Ciclo	253
	P. Eff. (anual)	387
	P. Eff. (Ciclo)	209
Datos del Cultivo (mm)	*ETc (potencial)*	260
	ETc (real)	260
	Productividad (%)	100
Riego (m^3/ha y año)	*Requer.* Teóricos de Riego	922
	RIEGO (Agua para el cultivo)	2761
	RIEGO (Dotación Bruta)	3600
Variación del SWC (mm)		6,90

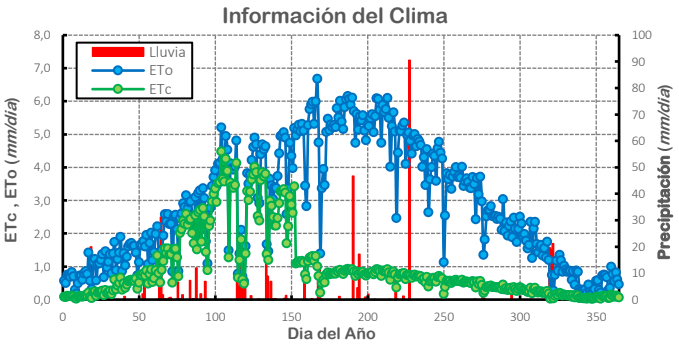

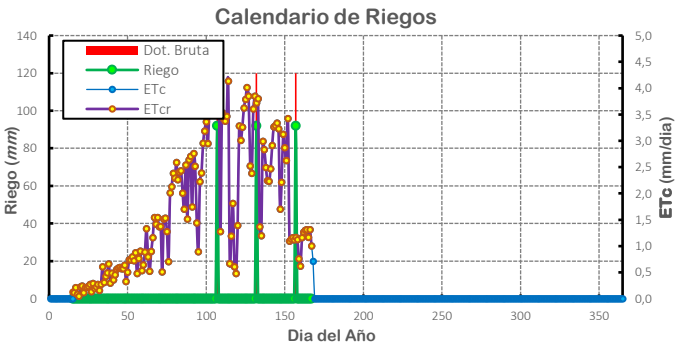

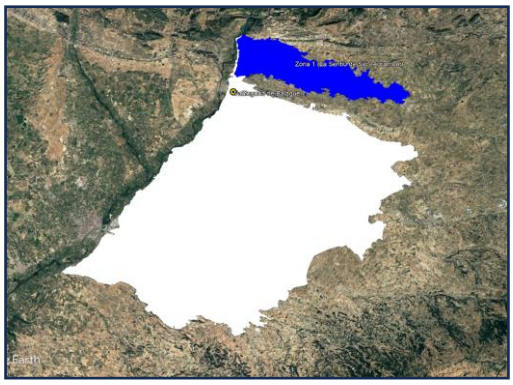

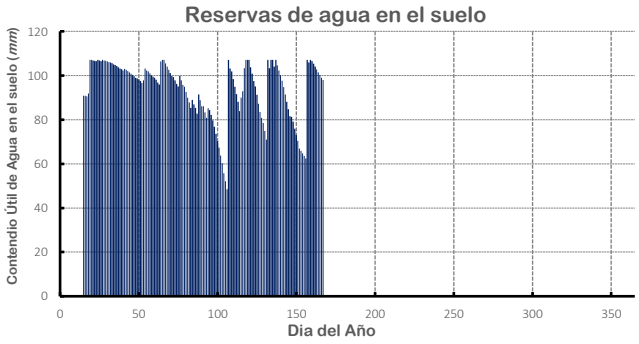

Observaciones:

Caracterización de la Demanda Evapotranspirativa de los Cultivos en diferentes Condiciones Agroambientales en la zona de regadío de "CANALS D'URGELL"

Ficha Nº 2943

Cultivo	Sector	Suelo	S. de Riego	Año Climático
go (Cereal de Invier	Zona 1 (La Sentiu de Sió - Agramunt)	Profundo/Franco	Localizado	HÚMEDO

Prof. Raíces	60 cm	*Est. Clima 01*	VdB (09)	*Profundidad*	120 cm	*Frecuencia (d)*	1	*Año:*	2013
Inicio Ciclo	15/jan	*Est. Clima 02*		*Elem. Gruesos*	3%	*Eficiencia (%)*	92	*Frecuencia*	2/11
Final Ciclo	15/jun	*Est. Clima 03*		*Eff. Hidraúlica(%)*	76,7	*Riego Mín (mm)*	3		
% Cobertura	100	*Superficie (ha)*	5031,9			*Dot. Riego (mm)*	0	*Número Riegos*	48

Datos del Clima (mm)	*ETo (anual)*	1047
	ETo (Ciclo)	429
	Precipitación (anual)	524
	Preciplitación Ciclo	253
	P. Eff. (anual)	387
	P. Eff. (Ciclo)	209
Datos del Cultivo (mm)	*ETc (potencial)*	260
	ETc (real)	260
	Productividad (%)	100
Riego (m^3/ha y año)	*Requer. Teóricos de Riego*	551
	RIEGO (Agua para el cultivo)	1975
	RIEGO (Dotación Bruta)	2147
Variación del SWC (mm)		1,42

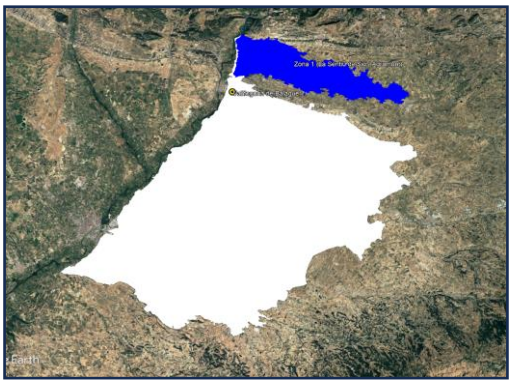

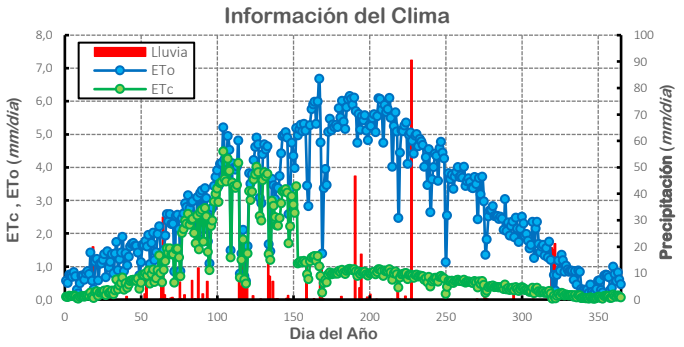

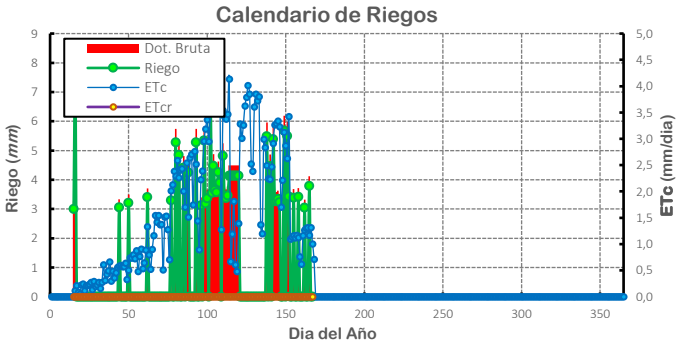

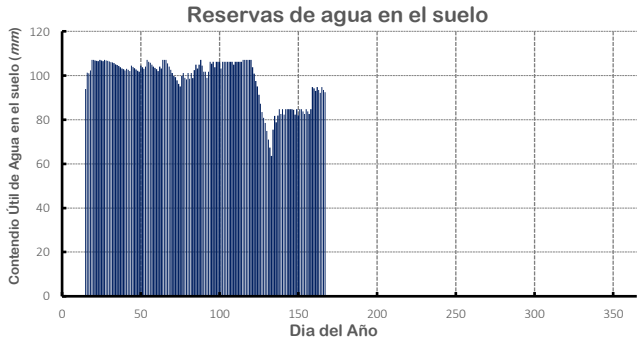

Observaciones:

Caracterización de la Demanda Evapotranspirativa de los Cultivos en diferentes Condiciones Agroambientales en la zona de regadío de "CANALS D'URGELL"

Ficha Nº 2944

Cultivo	Sector	Suelo	S. de Riego	Año Climático
go (Cereal de Invier	Zona 2 (Bellcaire d'Urgell)	Somero	Aspersión	SECO

Prof. Raíces	*50 cm*	*Est. Clima 01*	*VdB (09)*	*Profundidad*	*50 cm*	*Frecuencia (**d**)*	*5*	*Año:*	*2022*
Inicio Ciclo	*15/jan*	*Est. Clima 02*		*Elem. Gruesos*	*15%*	*Eficiencia (**%**)*	*75*	*Frecuencia*	*5/11*
Final Ciclo	*15/jun*	*Est. Clima 03*		*Eff. Hidraúlica(%)*	*80,4*	*Riego Mín (**mm**)*	*12*		
% Cobertura	*100*	*Superficie (**ha**)*	*6176,3*			*Dot. Riego (**mm**)*	*0*	*Número Riegos*	*20*

Datos del Clima (mm)	*ETo (anual)*	1124
	ETo (Ciclo)	462
	Precipitación (anual)	267
	Preciplitación Ciclo	91
	P. Eff. (anual)	211
	P. Eff. (Ciclo)	72
Datos del Cultivo (mm)	*ETc (potencial)*	277
	ETc (real)	277
	Productividad (%)	100
Riego (m^3/ha y año)	*Requer.* *Teóricos de Riego*	2729
	RIEGO *(Agua para el cultivo)*	2638
	RIEGO *(Dotación Bruta)*	3517
Variación del SWC (mm)		52,46

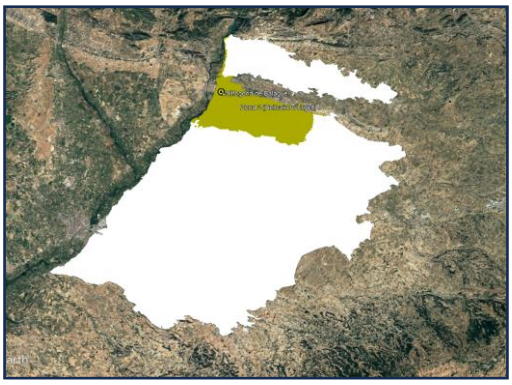

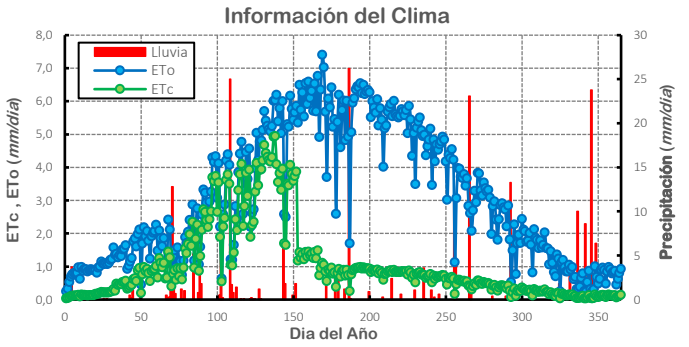

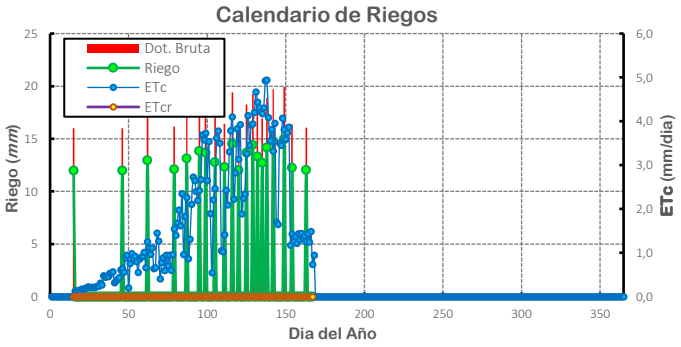

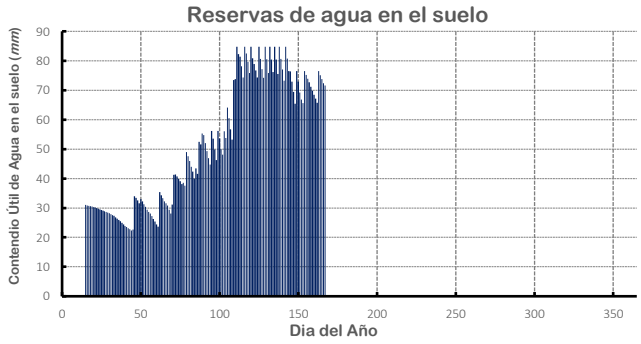

Observaciones:

Caracterización de la Demanda Evapotranspirativa de los Cultivos en diferentes Condiciones Agroambientales en la zona de regadío de "CANALS D'URGELL"

Ficha Nº 2945

Cultivo	Sector	Suelo	S. de Riego	Año Climático
go (Cereal de Invier	Zona 2 (Bellcaire d'Urgell)	Somero	Inundación	SECO

Prof. Raíces	*50 cm*	*Est. Clima 01*	*VdB (09)*	*Profundidad*	*50 cm*	*Frecuencia (**d**)*	*13*	*Año:*	*2022*
Inicio Ciclo	*15/jan*	*Est. Clima 02*		*Elem. Gruesos*	*15%*	*Eficiencia (**%**)*	*55*	*Frecuencia*	*5/11*
Final Ciclo	*15/jun*	*Est. Clima 03*		*Eff. Hidraúlica(%)*	*80,4*	*Riego Mín (**mm**)*	*120*		
% Cobertura	*100*	*Superficie (**ha**)*	*6176,3*			*Dot. Riego (**mm**)*	*120*	*Número Riegos*	*3*

Datos del Clima (mm)	*ETo (anual)*	1124
	ETo (Ciclo)	462
	Precipitación (anual)	267
	Preciplitación Ciclo	91
	P. Eff. (anual)	211
	P. Eff. (Ciclo)	72
Datos del Cultivo (mm)	*ETc (potencial)*	277
	ETc (real)	220
	Productividad (%)	79
Riego (m^3/ha y año)	*Requer. Teóricos de Riego*	3721
	RIEGO (Agua para el cultivo)	2896
	RIEGO (Dotación Bruta)	3600
Variación del SWC (mm)		44,28

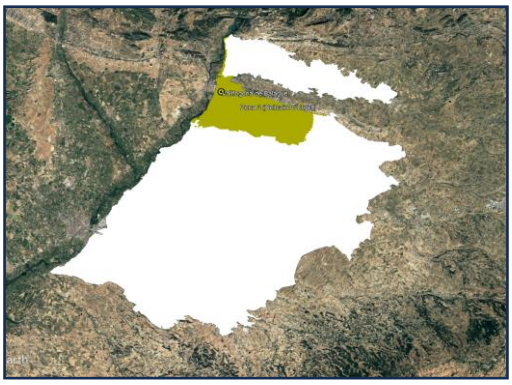

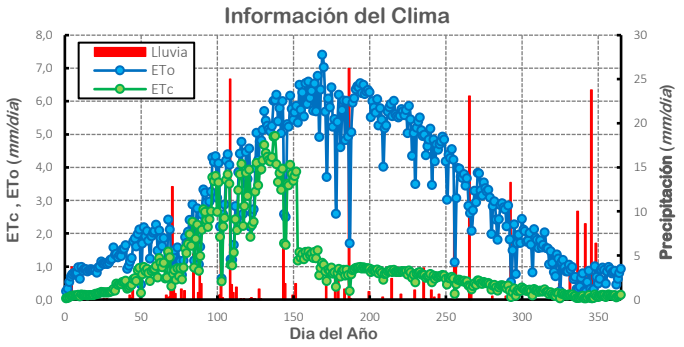

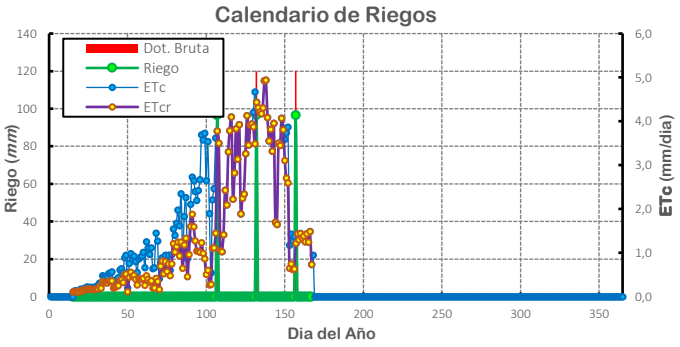

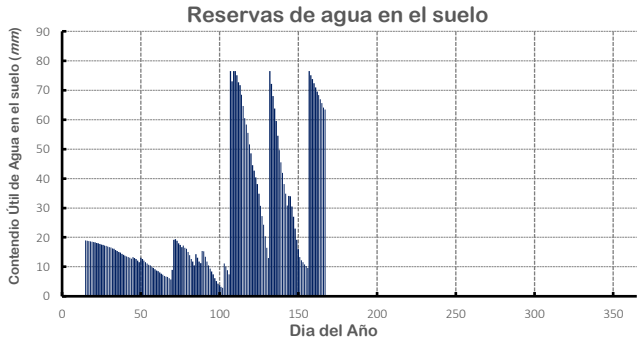

Observaciones:

Caracterización de la Demanda Evapotranspirativa de los Cultivos en diferentes Condiciones Agroambientales en la zona de regadío de "CANALS D'URGELL"

Ficha Nº 2946

Cultivo	Sector	Suelo	S. de Riego	Año Climático
go (Cereal de Invier	Zona 2 (Bellcaire d'Urgell)	Somero	Localizado	SECO

Prof. Raíces	50 cm	Est. Clima 01	VdB (09)	Profundidad	50 cm	Frecuencia (**d**)	1	Año:	2022
Inicio Ciclo	15/jan	Est. Clima 02		Elem. Gruesos	15%	Eficiencia (**%**)	92	Frecuencia	5/11
Final Ciclo	15/jun	Est. Clima 03		Eff. Hidraúlica(%)	80,4	Riego Mín (**mm**)	3		
% Cobertura	100	Superficie (**ha**)	6176,3			Dot. Riego (**mm**)	0	Número Riegos	62

Datos del Clima (mm)	ETo (anual)	1124
	ETo (Ciclo)	462
	Precipitación (anual)	267
	Preciplitación Ciclo	91
	P. Eff. (anual)	211
	P. Eff. (Ciclo)	72
Datos del Cultivo (mm)	ETc (potencial)	277
	ETc (real)	277
	Productividad (%)	100
Riego (m^3/ha y año)	Requer. Teóricos de Riego	2225
	RIEGO (Agua para el cultivo)	2497
	RIEGO (Dotación Bruta)	2714
Variación del SWC (mm)		37,35

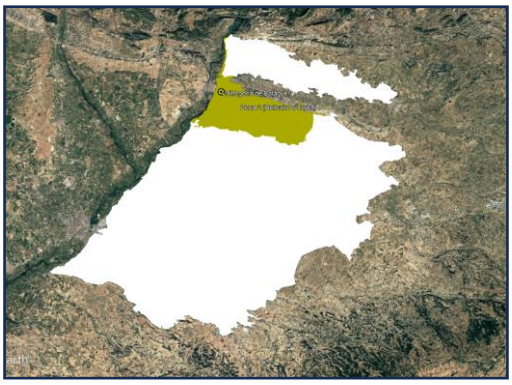

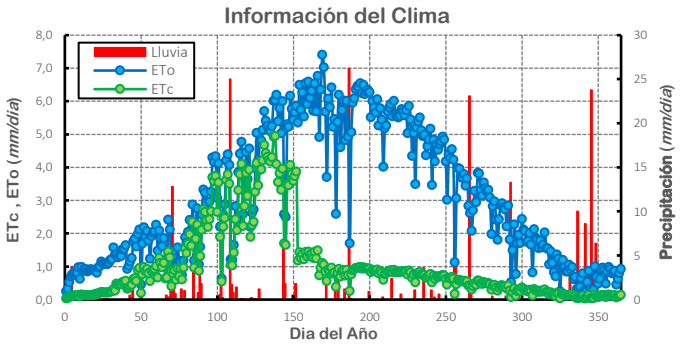

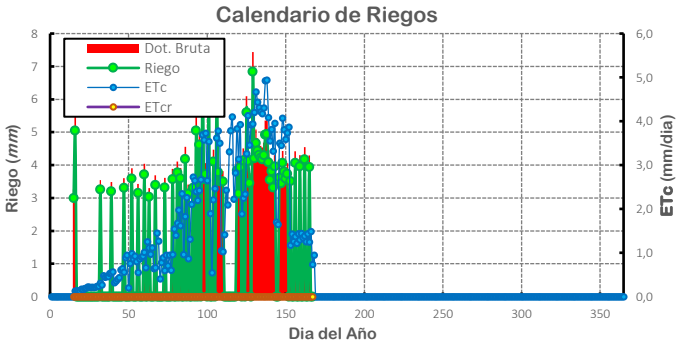

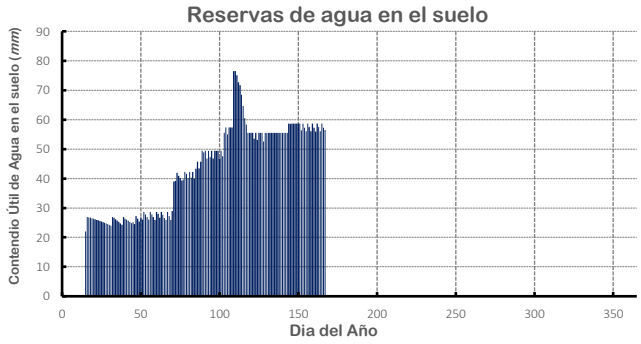

Observaciones:

Caracterización de la Demanda Evapotranspirativa de los Cultivos en diferentes Condiciones Agroambientales en la zona de regadío de "CANALS D'URGELL"

Ficha Nº 2947

Cultivo	Sector	Suelo	S. de Riego	Año Climático
go (Cereal de Invier	Zona 2 (Bellcaire d'Urgell)	rofundo/Franco/Grava	Aspersión	SECO

Prof. Raíces	60 cm	*Est. Clima 01*	VdB (09)	*Profundidad*	120 cm	*Frecuencia (**d**)*	5	*Año:*	2022
Inicio Ciclo	15/jan	*Est. Clima 02*		*Elem. Gruesos*	25%	*Eficiencia (**%**)*	75	*Frecuencia*	5/11
Final Ciclo	15/jun	*Est. Clima 03*		*Eff. Hidraúlica(%)*	89,9	*Riego Mín (**mm**)*	12		
% Cobertura	100	*Superficie (**ha**)*	6176,3			*Dot. Riego (**mm**)*	0	*Número Riegos*	18

Datos del Clima (mm)	*ETo (anual)*	1124
	ETo (Ciclo)	462
	Precipitación (anual)	267
	Preciplitación Ciclo	91
	P. Eff. (anual)	211
	P. Eff. (Ciclo)	72
Datos del Cultivo (mm)	*ETc (potencial)*	277
	ETc (real)	277
	Productividad (%)	100
Riego (m^3/ha y año)	*Requer. Teóricos de Riego*	2729
	RIEGO (Agua para el cultivo)	2382
	RIEGO (Dotación Bruta)	3176
Variación del SWC (mm)		31,34

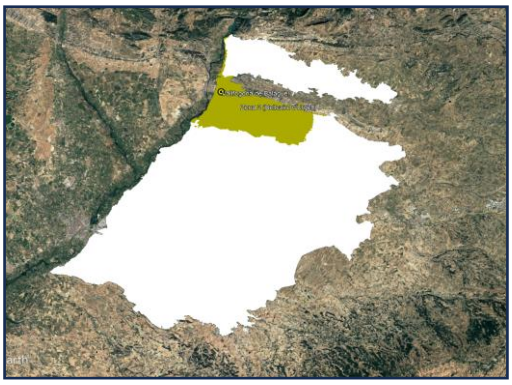

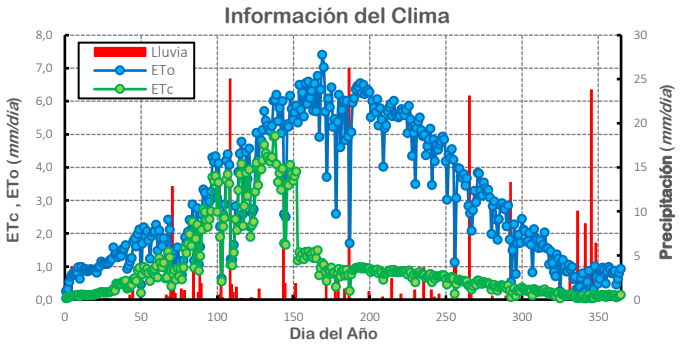

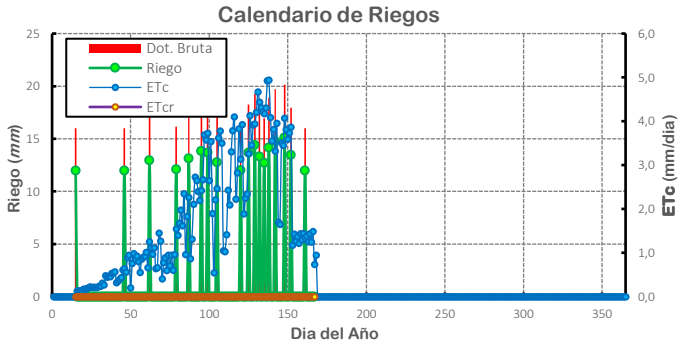

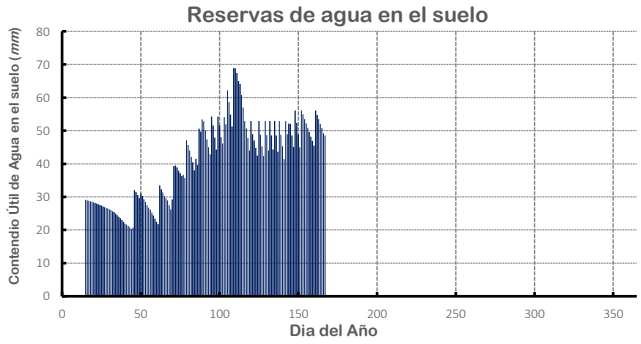

Observaciones:

Caracterización de la Demanda Evapotranspirativa de los Cultivos en diferentes Condiciones Agroambientales en la zona de regadío de "CANALS D'URGELL"

Ficha Nº 2948

Cultivo	Sector	Suelo	S. de Riego	Año Climático
go (Cereal de Invier	Zona 2 (Bellcaire d'Urgell)	rofundo/Franco/Grava	Inundación	SECO

Prof. Raíces	*60 cm*	*Est. Clima 01*	*VdB (09)*	*Profundidad*	*120 cm*	*Frecuencia (**d**)*	*13*	*Año:*	*2022*
Inicio Ciclo	*15/jan*	*Est. Clima 02*		*Elem. Gruesos*	*25%*	*Eficiencia (**%**)*	*55*	*Frecuencia*	*5/11*
Final Ciclo	*15/jun*	*Est. Clima 03*		*Eff. Hidraúlica(%)*	*89,9*	*Riego Mín (**mm**)*	*120*		
% Cobertura	*100*	*Superficie (**ha**)*	*6176,3*			*Dot. Riego (**mm**)*	*120*	*Número Riegos*	*3*

Datos del Clima (mm)	*ETo (anual)*	1124
	ETo (Ciclo)	462
	Precipitación (anual)	267
	Preciplitación Ciclo	91
	P. Eff. (anual)	211
	P. Eff. (Ciclo)	72
Datos del Cultivo (mm)	*ETc (potencial)*	277
	ETc (real)	211
	Productividad (%)	76
Riego (m^3/ha y año)	*Requer. Teóricos de Riego*	3721
	RIEGO (Agua para el cultivo)	3235
	RIEGO (Dotación Bruta)	3600
Variación del SWC (mm)		38,54

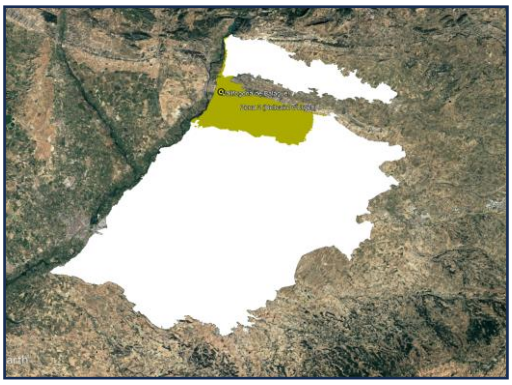

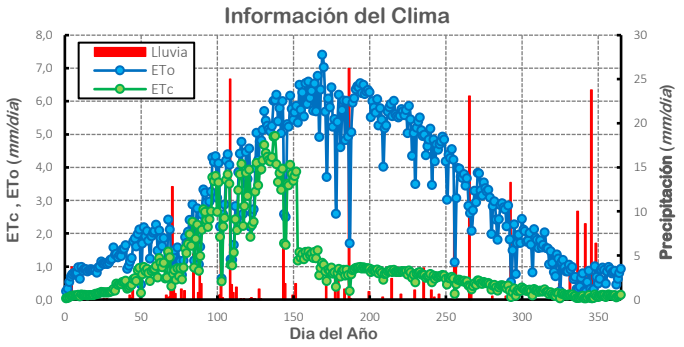

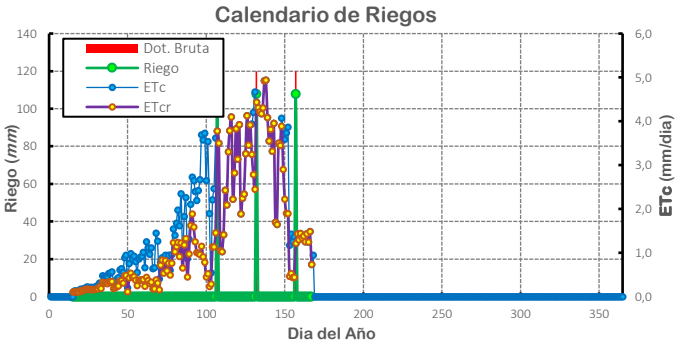

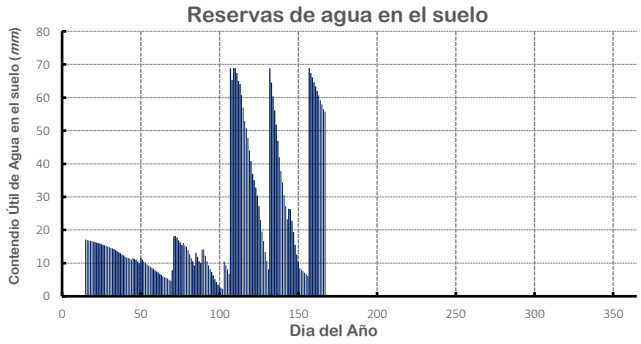

Observaciones:

Caracterización de la Demanda Evapotranspirativa de los Cultivos en diferentes Condiciones Agroambientales en la zona de regadío de "CANALS D'URGELL"

Ficha Nº 2949

Cultivo	Sector	Suelo	S. de Riego	Año Climático
go (Cereal de Invier	Zona 2 (Bellcaire d'Urgell)	rofundo/Franco/Grava	Localizado	SECO

Prof. Raíces	60 cm	*Est. Clima 01*	VdB (09)	*Profundidad*	120 cm	*Frecuencia (d)*	1	*Año:*	2022
Inicio Ciclo	15/jan	*Est. Clima 02*		*Elem. Gruesos*	25%	*Eficiencia (%)*	92	*Frecuencia*	5/11
Final Ciclo	15/jun	*Est. Clima 03*		*Eff. Hidraúlica(%)*	89,9	*Riego Mín (mm)*	3		
% Cobertura	100	*Superficie (ha)*	6176,3			*Dot. Riego (mm)*	0	*Número Riegos*	62

Datos del Clima (mm)	*ETo (anual)*	1124
	ETo (Ciclo)	462
	Precipitación (anual)	267
	Preciplitación Ciclo	91
	P. Eff. (anual)	211
	P. Eff. (Ciclo)	72
Datos del Cultivo (mm)	*ETc (potencial)*	277
	ETc (real)	277
	Productividad (%)	100
Riego (m^3/ha y año)	*Requer. Teóricos de Riego*	2225
	RIEGO (Agua para el cultivo)	2524
	RIEGO (Dotación Bruta)	2743
Variación del SWC (mm)		31,61

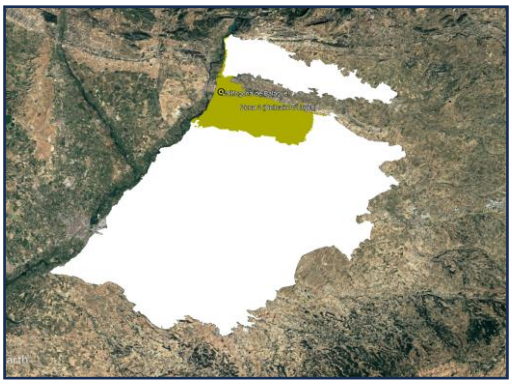

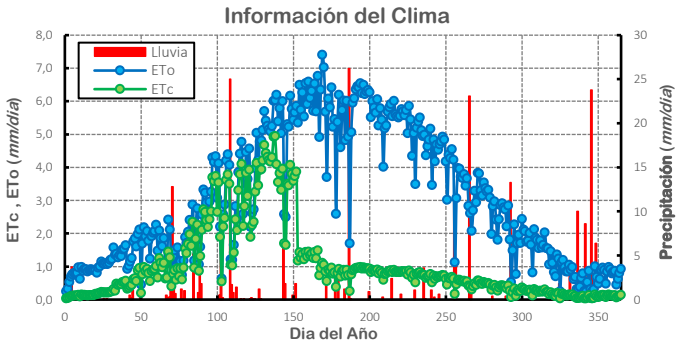

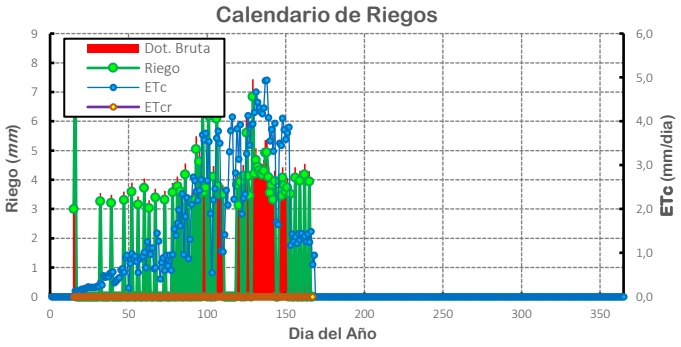

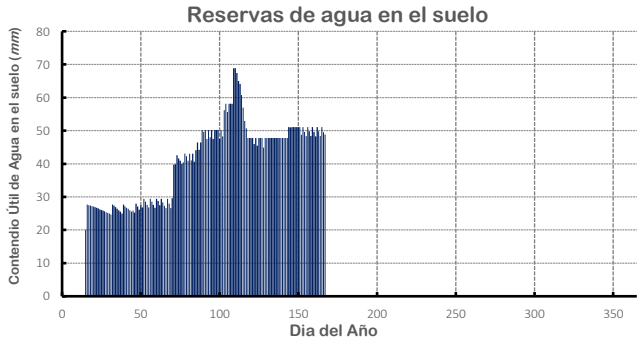

Observaciones:

Caracterización de la Demanda Evapotranspirativa de los Cultivos en diferentes Condiciones Agroambientales en la zona de regadío de "CANALS D'URGELL"

Ficha Nº 2950

Cultivo	Sector	Suelo	S. de Riego	Año Climático
go (Cereal de Invier	Zona 2 (Bellcaire d'Urgell)	Profundo/Franco	Aspersión	SECO

Prof. Raíces	60 cm	Est. Clima 01	VdB (09)	Profundidad	120 cm	Frecuencia (**d**)	5	Año:	2022
Inicio Ciclo	15/jan	Est. Clima 02		Elem. Gruesos	3%	Eficiencia (**%**)	75	Frecuencia	5/11
Final Ciclo	15/jun	Est. Clima 03		Eff. Hidraúlica(%)	79,4	Riego Mín (**mm**)	12		
% Cobertura	100	Superficie (**ha**)	6176,3			Dot. Riego (**mm**)	0	Número Riegos	20

Datos del Clima (mm)	ETo (anual)	1124
	ETo (Ciclo)	462
	Precipitación (anual)	267
	Preciplitación Ciclo	91
	P. Eff. (anual)	211
	P. Eff. (Ciclo)	72
Datos del Cultivo (mm)	ETc (potencial)	277
	ETc (real)	277
	Productividad (%)	100
Riego (m^3/ha y año)	Requer. Teóricos de Riego	2729
	RIEGO (Agua para el cultivo)	2670
	RIEGO (Dotación Bruta)	3560
Variación del SWC (mm)		63,12

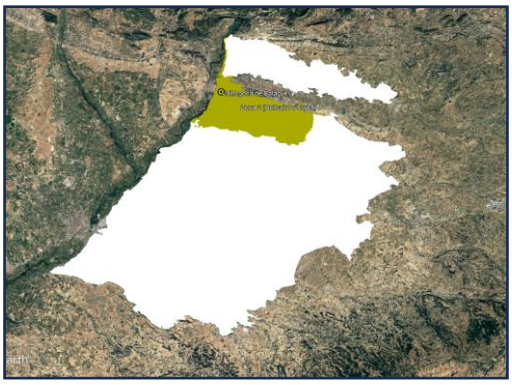

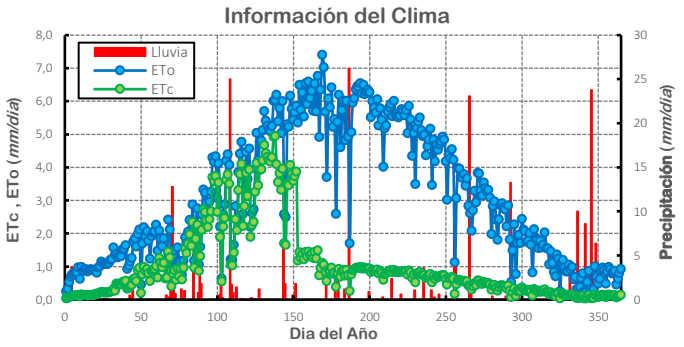

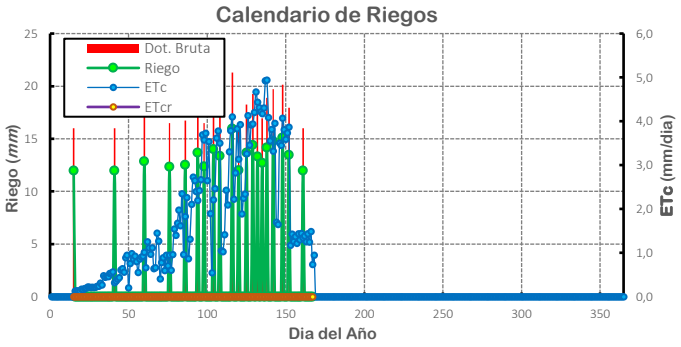

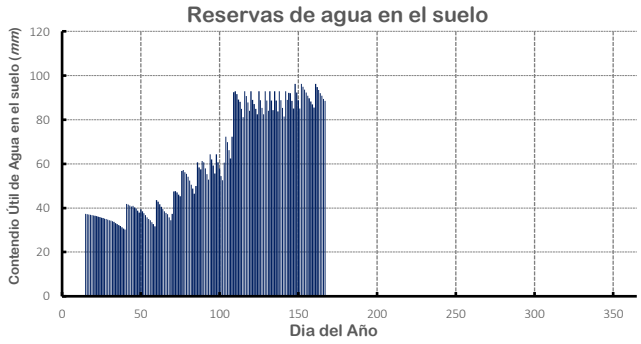

Observaciones:

Caracterización de la Demanda Evapotranspirativa de los Cultivos en diferentes Condiciones Agroambientales en la zona de regadío de "CANALS D'URGELL"

Ficha Nº 2951

Cultivo	Sector	Suelo	S. de Riego	Año Climático
go (Cereal de Invier	Zona 2 (Bellcaire d'Urgell)	Profundo/Franco	Inundación	SECO

Prof. Raíces	*60 cm*	*Est. Clima 01*	*VdB (09)*	*Profundidad*	*120 cm*	*Frecuencia (**d**)*	*13*	*Año:*	*2022*
Inicio Ciclo	*15/jan*	*Est. Clima 02*		*Elem. Gruesos*	*3%*	*Eficiencia (**%**)*	*55*	*Frecuencia*	*5/11*
Final Ciclo	*15/jun*	*Est. Clima 03*		*Eff. Hidraúlica(%)*	*79,4*	*Riego Mín (**mm**)*	*120*		
% Cobertura	*100*	*Superficie (**ha**)*	*6176,3*			*Dot. Riego (**mm**)*	*120*	*Número Riegos*	*3*

Datos del Clima (mm)	*ETo (anual)*	1124
	ETo (Ciclo)	462
	Precipitación (anual)	267
	Preciplitación Ciclo	91
	P. Eff. (anual)	211
	P. Eff. (Ciclo)	72
Datos del Cultivo (mm)	*ETc (potencial)*	277
	ETc (real)	230
	Productividad (%)	83
Riego (m^3/ha y año)	*Requer. Teóricos de Riego*	3721
	RIEGO (Agua para el cultivo)	2857
	RIEGO (Dotación Bruta)	3600
Variación del SWC (mm)		63,24

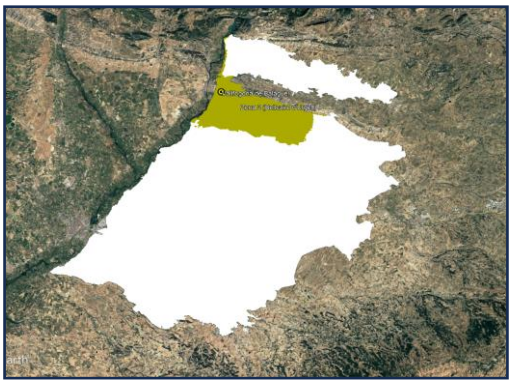

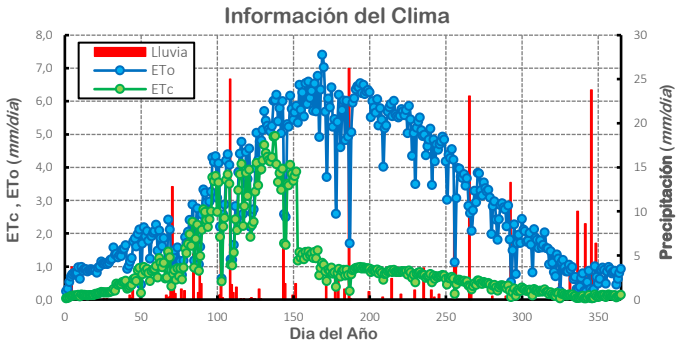

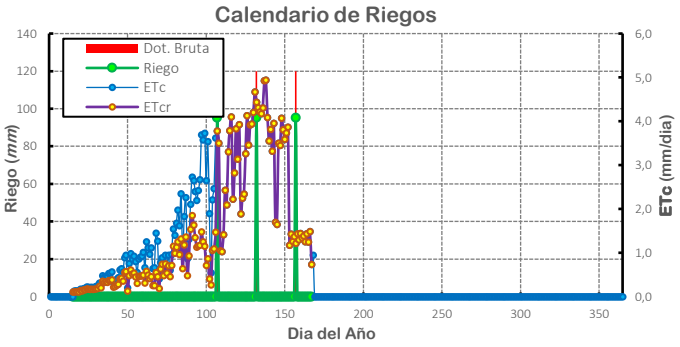

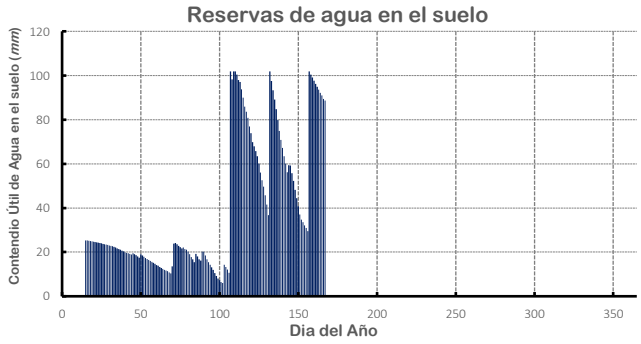

Observaciones:

Caracterización de la Demanda Evapotranspirativa de los Cultivos en diferentes Condiciones Agroambientales en la zona de regadío de "CANALS D'URGELL"

Ficha Nº 2952

Cultivo	Sector	Suelo	S. de Riego	Año Climático
go (Cereal de Invier	Zona 2 (Bellcaire d'Urgell)	Profundo/Franco	Localizado	SECO

Prof. Raíces	60 cm	Est. Clima 01	VdB (09)	Profundidad	120 cm	Frecuencia (**d**)	1	Año:	2022
Inicio Ciclo	15/jan	Est. Clima 02		Elem. Gruesos	3%	Eficiencia (**%**)	92	Frecuencia	5/11
Final Ciclo	15/jun	Est. Clima 03		Eff. Hidraúlica(%)	79,4	Riego Mín (**mm**)	3		
% Cobertura	100	Superficie (**ha**)	6176,3			Dot. Riego (**mm**)	0	Número Riegos	65

Datos del Clima (mm)	ETo (anual)	1124
	ETo (Ciclo)	462
	Precipitación (anual)	267
	Preciplitación Ciclo	91
	P. Eff. (anual)	211
	P. Eff. (Ciclo)	72
Datos del Cultivo (mm)	ETc (potencial)	277
	ETc (real)	277
	Productividad (%)	100
Riego (m^3/ha y año)	Requer. Teóricos de Riego	2225
	RIEGO (Agua para el cultivo)	2664
	RIEGO (Dotación Bruta)	2895
Variación del SWC (mm)		62,52

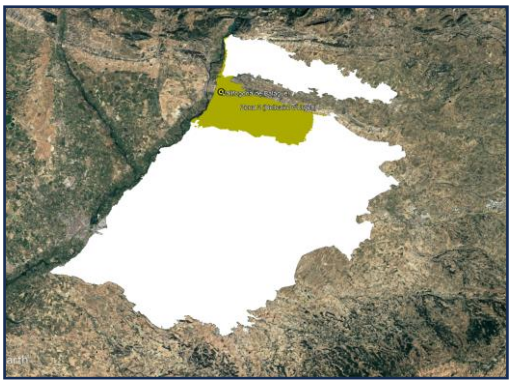

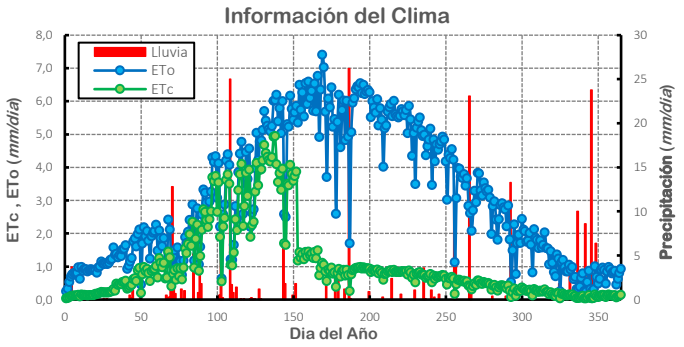

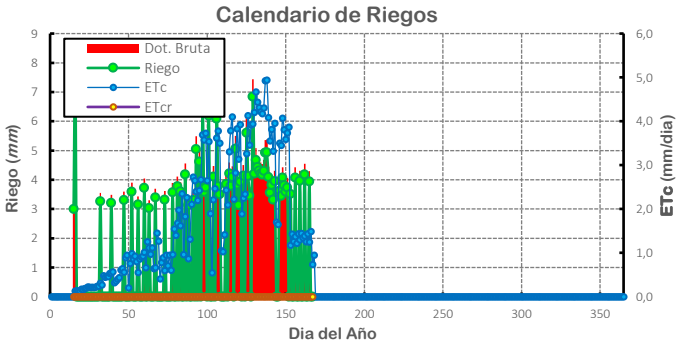

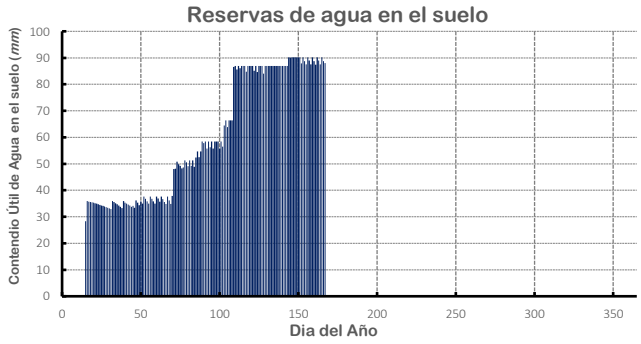

Observaciones:

Caracterización de la Demanda Evapotranspirativa de los Cultivos en diferentes Condiciones Agroambientales en la zona de regadío de "CANALS D'URGELL"

Ficha Nº 2953

Cultivo	Sector	Suelo	S. de Riego	Año Climático
go (Cereal de Invier	Zona 2 (Bellcaire d'Urgell)	Somero	Aspersión	MEDIO

Prof. Raíces	50 cm	*Est. Clima 01*	VdB (09)	*Profundidad*	50 cm	*Frecuencia (**d**)*	5	*Año:*	2017
Inicio Ciclo	15/jan	*Est. Clima 02*		*Elem. Gruesos*	15%	*Eficiencia (**%**)*	75	*Frecuencia*	8/11
Final Ciclo	15/jun	*Est. Clima 03*		*Eff. Hidraúlica(%)*	80,4	*Riego Mín (**mm**)*	12		
% Cobertura	100	*Superficie (**ha**)*	6176,3			*Dot. Riego (**mm**)*	0	*Número Riegos*	22

Datos del Clima (mm)	*ETo (anual)*	1103
	ETo (Ciclo)	473
	Precipitación (anual)	327
	Preciplitación Ciclo	195
	P. Eff. (anual)	264
	P. Eff. (Ciclo)	162
Datos del Cultivo (mm)	*ETc (potencial)*	295
	ETc (real)	295
	Productividad (%)	100
Riego (m^3/ha y año)	*Requer. Teóricos de Riego*	1780
	RIEGO (Agua para el cultivo)	3054
	RIEGO (Dotación Bruta)	4072
Variación del SWC (mm)		30,67

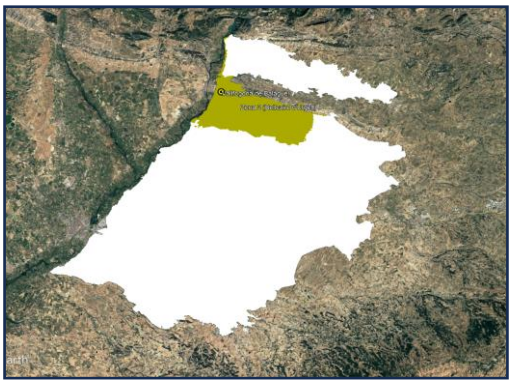

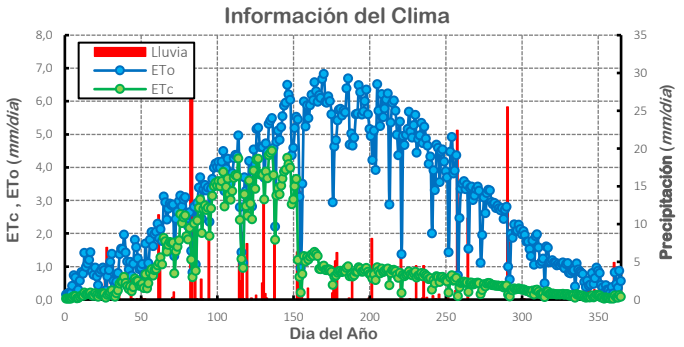

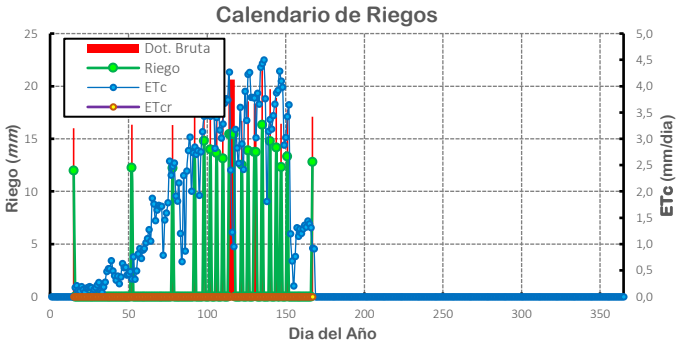

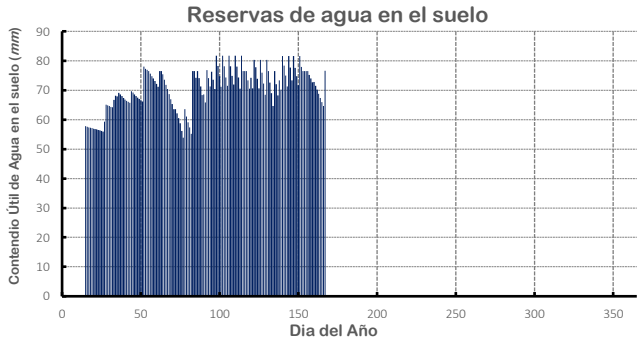

Observaciones:

Caracterización de la Demanda Evapotranspirativa de los Cultivos en diferentes Condiciones Agroambientales en la zona de regadío de "CANALS D'URGELL"

Ficha Nº	2954

Cultivo	Sector	Suelo	S. de Riego	Año Climático
go (Cereal de Invier	Zona 2 (Bellcaire d'Urgell)	Somero	Inundación	MEDIO

Prof. Raíces	50 cm	Est. Clima 01	VdB (09)	Profundidad	50 cm	Frecuencia (**d**)	13	Año:	2017
Inicio Ciclo	15/jan	Est. Clima 02		Elem. Gruesos	15%	Eficiencia (**%**)	55	Frecuencia	8/11
Final Ciclo	15/jun	Est. Clima 03		Eff. Hidraúlica(%)	80,4	Riego Mín (**mm**)	120		
% Cobertura	100	Superficie (**ha**)	6176,3			Dot. Riego (**mm**)	120	Número Riegos	3

Datos del Clima (mm)	ETo (anual)	1103
	ETo (Ciclo)	473
	Precipitación (anual)	327
	Preciplitación Ciclo	195
	P. Eff. (anual)	264
	P. Eff. (Ciclo)	162
Datos del Cultivo (mm)	ETc (potencial)	295
	ETc (real)	292
	Productividad (%)	99
Riego (m^3/ha y año)	Requer. Teóricos de Riego	2427
	RIEGO (Agua para el cultivo)	2896
	RIEGO (Dotación Bruta)	3600
Variación del SWC (mm)		19,16

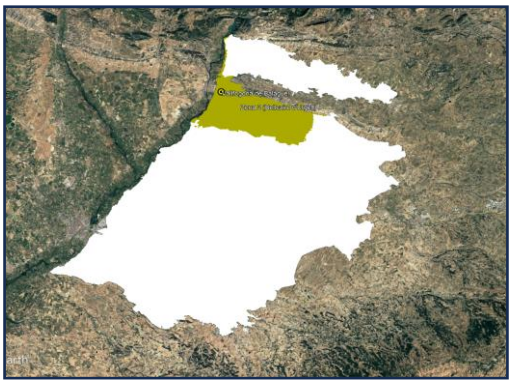

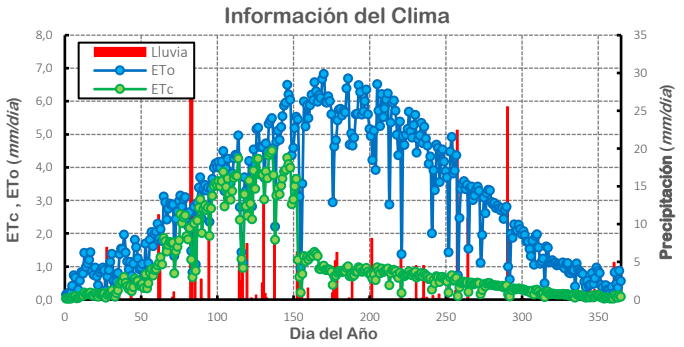

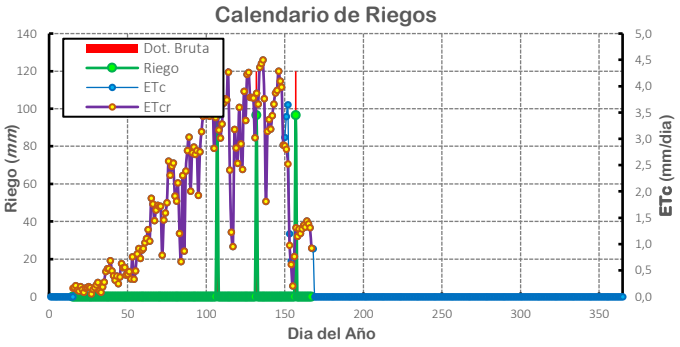

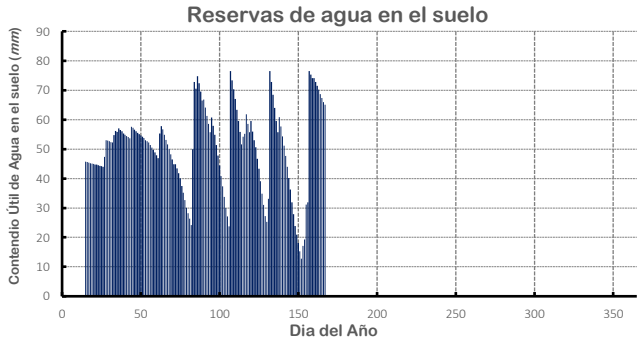

Observaciones:

Caracterización de la Demanda Evapotranspirativa de los Cultivos en diferentes Condiciones Agroambientales en la zona de regadío de "CANALS D'URGELL"

Ficha Nº 2955

Cultivo	Sector	Suelo	S. de Riego	Año Climático
go (Cereal de Invier	Zona 2 (Bellcaire d'Urgell)	Somero	Localizado	MEDIO

Prof. Raíces	50 cm	*Est. Clima 01*	VdB (09)	*Profundidad*	50 cm	*Frecuencia (**d**)*	1	*Año:*	2017
Inicio Ciclo	15/jan	*Est. Clima 02*		*Elem. Gruesos*	15%	*Eficiencia (**%**)*	92	*Frecuencia*	8/11
Final Ciclo	15/jun	*Est. Clima 03*		*Eff. Hidraúlica(%)*	80,4	*Riego Mín (**mm**)*	3		
% Cobertura	100	*Superficie (**ha**)*	6176,3			*Dot. Riego (**mm**)*	0	*Número Riegos*	64

Datos del Clima (mm)	*ETo (anual)*	1103
	ETo (Ciclo)	473
	Precipitación (anual)	327
	Preciplitación Ciclo	195
	P. Eff. (anual)	264
	P. Eff. (Ciclo)	162
Datos del Cultivo (mm)	*ETc (potencial)*	295
	ETc (real)	295
	Productividad (%)	100
Riego (m^3/ha y año)	*Requer. Teóricos de Riego*	1451
	RIEGO (Agua para el cultivo)	2529
	RIEGO (Dotación Bruta)	2749
Variación del SWC (mm)		25,97

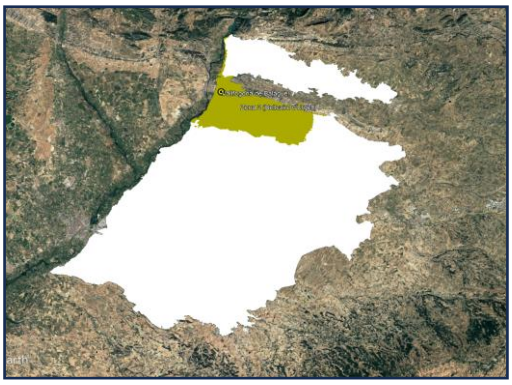

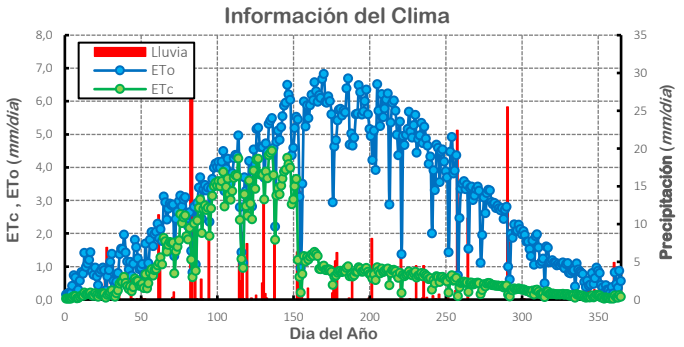

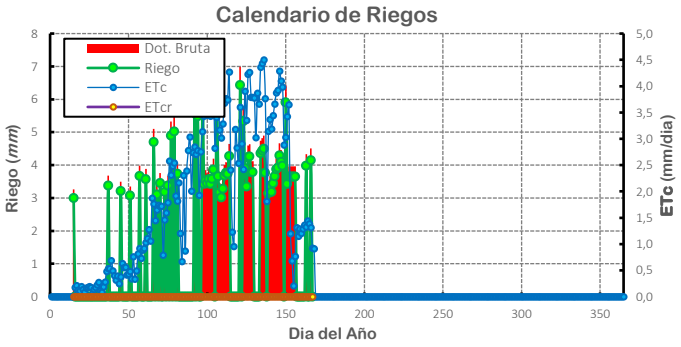

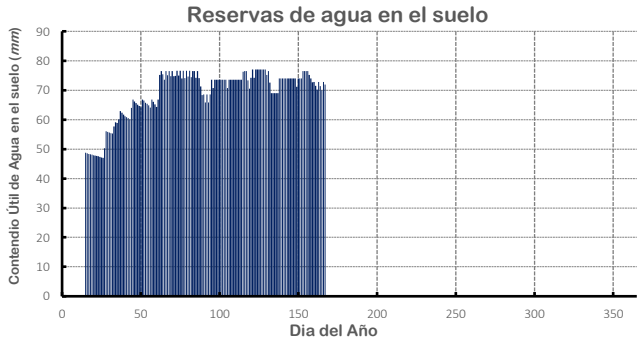

Observaciones:

Caracterización de la Demanda Evapotranspirativa de los Cultivos en diferentes Condiciones Agroambientales en la zona de regadío de "CANALS D'URGELL"

Ficha Nº 2956

Cultivo	Sector	Suelo	S. de Riego	Año Climático
go (Cereal de Invier	Zona 2 (Bellcaire d'Urgell)	rofundo/Franco/Grava	Aspersión	MEDIO

Prof. Raíces	60 cm	*Est. Clima 01*	VdB (09)	*Profundidad*	120 cm	*Frecuencia (d)*	5	*Año:*	2017
Inicio Ciclo	15/jan	*Est. Clima 02*		*Elem. Gruesos*	25%	*Eficiencia (%)*	75	*Frecuencia*	8/11
Final Ciclo	15/jun	*Est. Clima 03*		*Eff. Hidraúlica(%)*	89,9	*Riego Mín (mm)*	12		
% Cobertura	100	*Superficie (ha)*	6176,3			*Dot. Riego (mm)*	0	*Número Riegos*	22

Datos del Clima (mm)	*ETo (anual)*	1103
	ETo (Ciclo)	473
	Precipitación (anual)	327
	Preciplitación Ciclo	195
	P. Eff. (anual)	264
	P. Eff. (Ciclo)	162
Datos del Cultivo (mm)	*ETc (potencial)*	295
	ETc (real)	295
	Productividad (%)	100
Riego (m^3/ha y año)	*Requer. Teóricos de Riego*	1780
	RIEGO (Agua para el cultivo)	3052
	RIEGO (Dotación Bruta)	4070
Variación del SWC (mm)		27,61

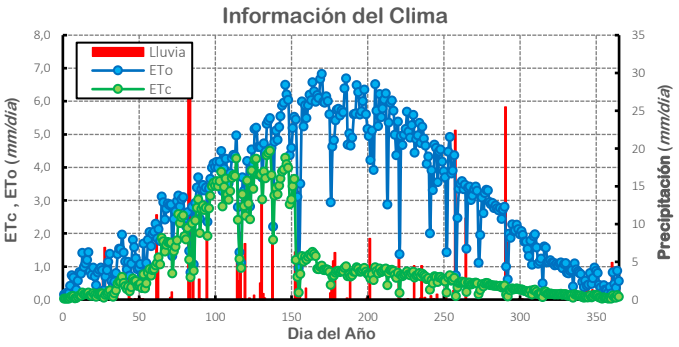

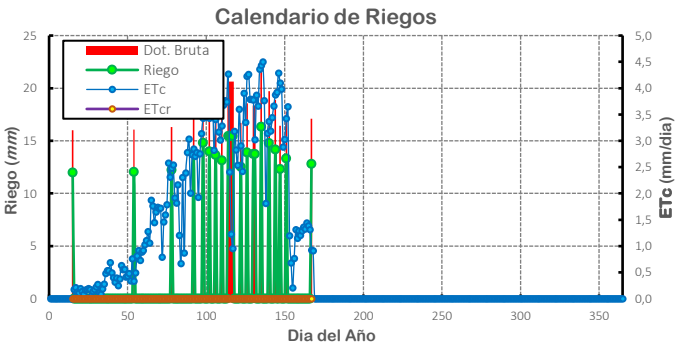

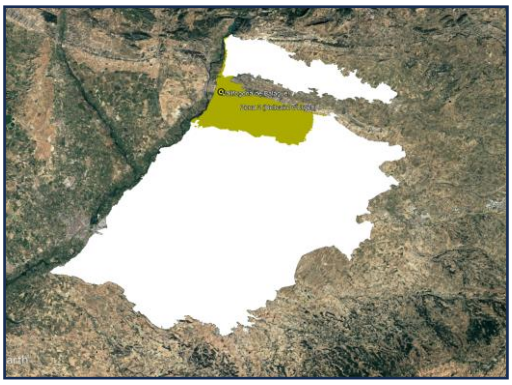

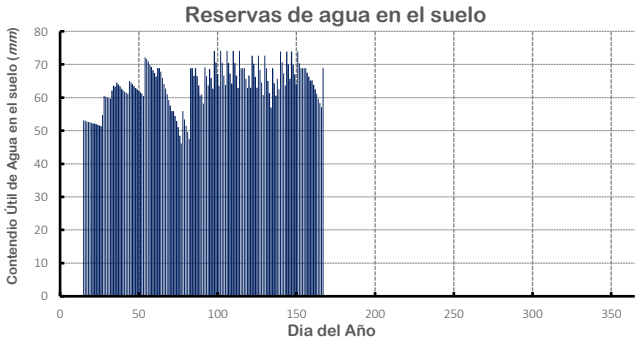

Observaciones:

Caracterización de la Demanda Evapotranspirativa de los Cultivos en diferentes Condiciones Agroambientales en la zona de regadío de "CANALS D'URGELL"

Ficha Nº 2957

Cultivo	Sector	Suelo	S. de Riego	Año Climático
go (Cereal de Invier	Zona 2 (Bellcaire d'Urgell)	rofundo/Franco/Grava	Inundación	MEDIO

Prof. Raíces	*60 cm*	*Est. Clima 01*	*VdB (09)*	*Profundidad*	*120 cm*	*Frecuencia (**d**)*	*13*	*Año:*	*2017*
Inicio Ciclo	*15/jan*	*Est. Clima 02*		*Elem. Gruesos*	*25%*	*Eficiencia (**%**)*	*55*	*Frecuencia*	*8/11*
Final Ciclo	*15/jun*	*Est. Clima 03*		*Eff. Hidraúlica(%)*	*89,9*	*Riego Mín (**mm**)*	*120*		
% Cobertura	*100*	*Superficie (**ha**)*	*6176,3*			*Dot. Riego (**mm**)*	*120*	*Número Riegos*	*3*

Datos del Clima (mm)	*ETo (anual)*	1103
	ETo (Ciclo)	473
	Precipitación (anual)	327
	Preciplitación Ciclo	195
	P. Eff. (anual)	264
	P. Eff. (Ciclo)	162
Datos del Cultivo (mm)	*ETc (potencial)*	295
	ETc (real)	289
	Productividad (%)	98
Riego (m^3/ha y año)	*Requer. Teóricos de Riego*	2427
	RIEGO (Agua para el cultivo)	3235
	RIEGO (Dotación Bruta)	3600
Variación del SWC (mm)		16,10

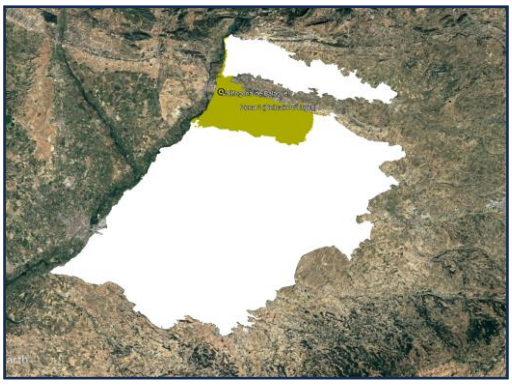

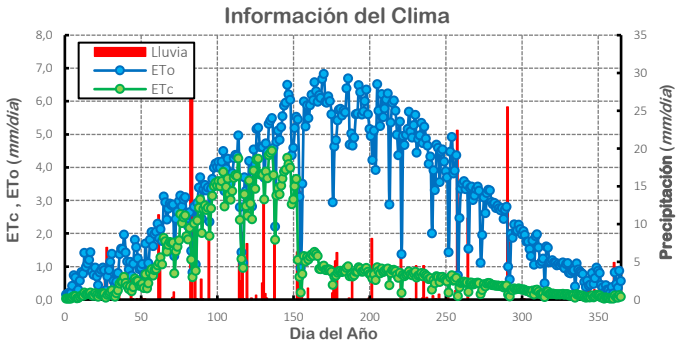

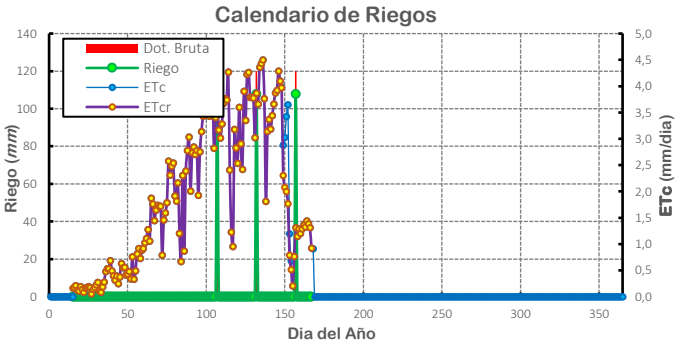

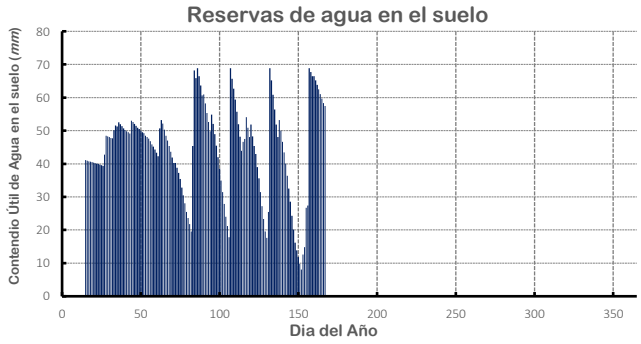

Observaciones:

Caracterización de la Demanda Evapotranspirativa de los Cultivos en diferentes Condiciones Agroambientales en la zona de regadío de "CANALS D'URGELL"

Ficha Nº	2958

Cultivo	Sector	Suelo	S. de Riego	Año Climático
go (Cereal de Invier	Zona 2 (Bellcaire d'Urgell)	rofundo/Franco/Grava	Localizado	MEDIO

Prof. Raíces	60 cm	Est. Clima 01	VdB (09)	Profundidad	120 cm	Frecuencia (**d**)	1	Año:	2017
Inicio Ciclo	15/jan	Est. Clima 02		Elem. Gruesos	25%	Eficiencia (**%**)	92	Frecuencia	8/11
Final Ciclo	15/jun	Est. Clima 03		Eff. Hidraúlica(%)	89,9	Riego Mín (**mm**)	3		
% Cobertura	100	Superficie (**ha**)	6176,3			Dot. Riego (**mm**)	0	Número Riegos	63

Datos del Clima (mm)	ETo (anual)	1103
	ETo (Ciclo)	473
	Precipitación (anual)	327
	Preciplitación Ciclo	195
	P. Eff. (anual)	264
	P. Eff. (Ciclo)	162
Datos del Cultivo (mm)	ETc (potencial)	295
	ETc (real)	295
	Productividad (%)	100
Riego (m^3/ha y año)	Requer. Teóricos de Riego	1451
	RIEGO (Agua para el cultivo)	2488
	RIEGO (Dotación Bruta)	2705
Variación del SWC (mm)		22,91

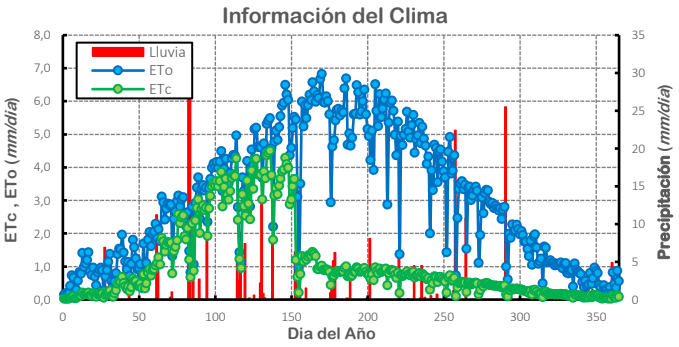

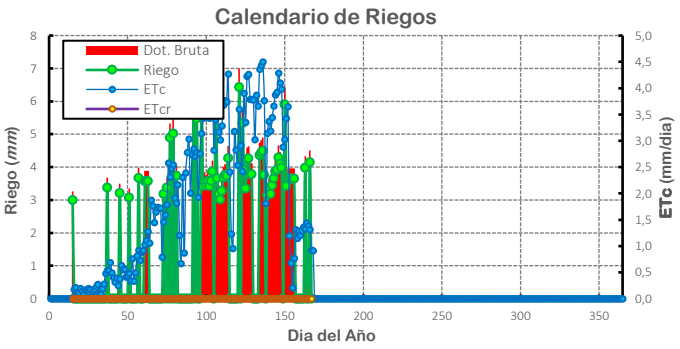

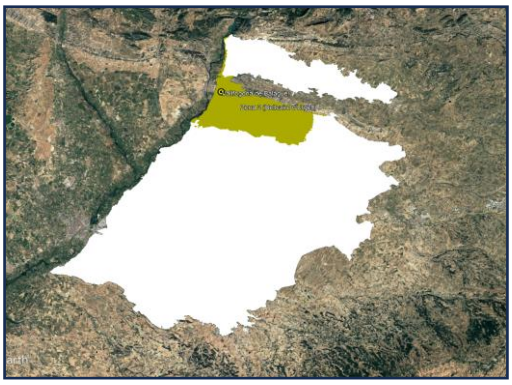

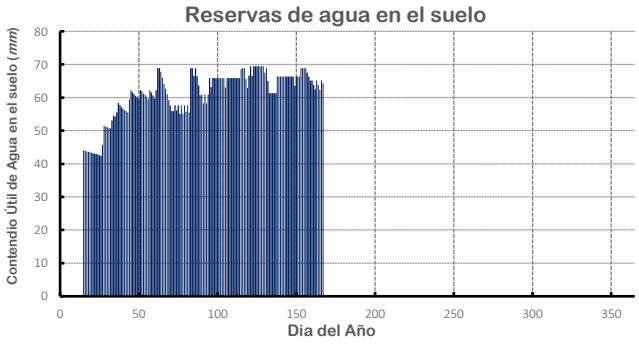

Observaciones:

Caracterización de la Demanda Evapotranspirativa de los Cultivos en diferentes Condiciones Agroambientales en la zona de regadío de "CANALS D'URGELL"

Ficha Nº 2959

Cultivo	Sector	Suelo	S. de Riego	Año Climático
go (Cereal de Invier	Zona 2 (Bellcaire d'Urgell)	Profundo/Franco	Aspersión	MEDIO

Prof. Raíces	*60 cm*	*Est. Clima 01*	*VdB (09)*	*Profundidad*	*120 cm*	*Frecuencia (**d**)*	*5*	*Año:*	*2017*
Inicio Ciclo	*15/jan*	*Est. Clima 02*		*Elem. Gruesos*	*3%*	*Eficiencia (**%**)*	*75*	*Frecuencia*	*8/11*
Final Ciclo	*15/jun*	*Est. Clima 03*		*Eff. Hidraúlica(%)*	*79,4*	*Riego Mín (**mm**)*	*12*		
% Cobertura	*100*	*Superficie (**ha**)*	*6176,3*			*Dot. Riego (**mm**)*	*0*	*Número Riegos*	*26*

Datos del Clima (mm)	*ETo (anual)*	1103
	ETo (Ciclo)	473
	Precipitación (anual)	327
	Preciplitación Ciclo	195
	P. Eff. (anual)	264
	P. Eff. (Ciclo)	162
Datos del Cultivo (mm)	*ETc (potencial)*	295
	ETc (real)	295
	Productividad (%)	100
Riego (m^3/ha y año)	*Requer.* *Teóricos de Riego*	1780
	RIEGO *(Agua para el cultivo)*	3589
	RIEGO *(Dotación Bruta)*	4786
Variación del SWC (mm)		40,78

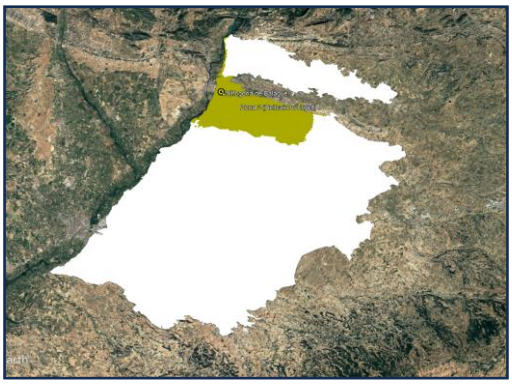

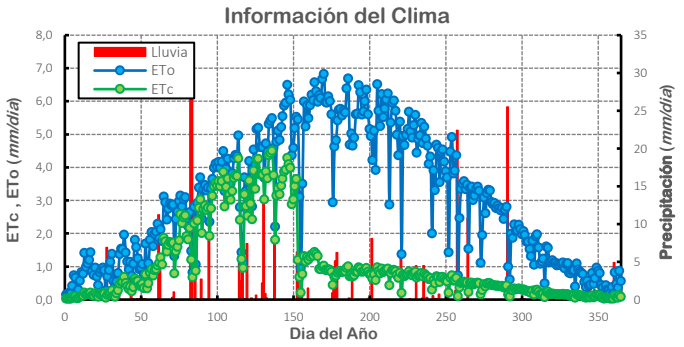

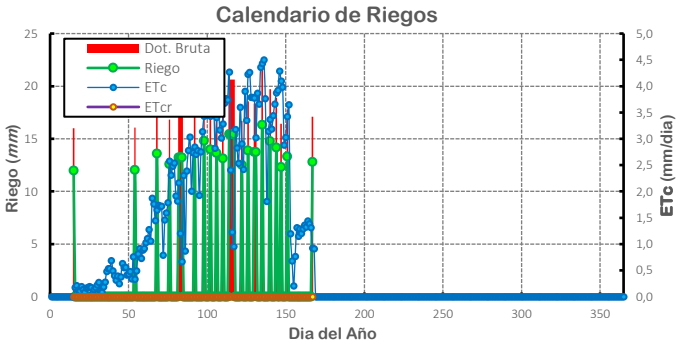

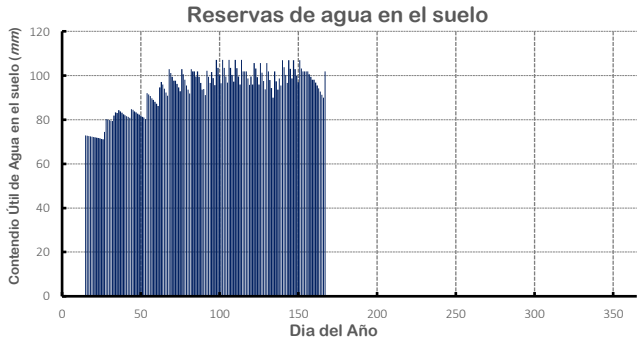

Observaciones:

Caracterización de la Demanda Evapotranspirativa de los Cultivos en diferentes Condiciones Agroambientales en la zona de regadío de "CANALS D'URGELL"

Ficha Nº 2960

Cultivo	Sector	Suelo	S. de Riego	Año Climático
go (Cereal de Invier	Zona 2 (Bellcaire d'Urgell)	Profundo/Franco	Inundación	MEDIO

Prof. Raíces	*60 cm*	*Est. Clima 01*	*VdB (09)*	*Profundidad*	*120 cm*	*Frecuencia (**d**)*	*13*	*Año:*	*2017*
Inicio Ciclo	*15/jan*	*Est. Clima 02*		*Elem. Gruesos*	*3%*	*Eficiencia (**%**)*	*55*	*Frecuencia*	*8/11*
Final Ciclo	*15/jun*	*Est. Clima 03*		*Eff. Hidraúlica(%)*	*79,4*	*Riego Mín (**mm**)*	*120*		
% Cobertura	*100*	*Superficie (**ha**)*	*6176,3*			*Dot. Riego (**mm**)*	*120*	*Número Riegos*	*3*

Datos del Clima (mm)	*ETo (anual)*	1103
	ETo (Ciclo)	473
	Precipitación (anual)	327
	Preciplitación Ciclo	195
	P. Eff. (anual)	264
	P. Eff. (Ciclo)	162
Datos del Cultivo (mm)	*ETc (potencial)*	295
	ETc (real)	294
	Productividad (%)	100
Riego (m^3/ha y año)	*Requer. Teóricos de Riego*	2427
	RIEGO (Agua para el cultivo)	2857
	RIEGO (Dotación Bruta)	3600
Variación del SWC (mm)		29,28

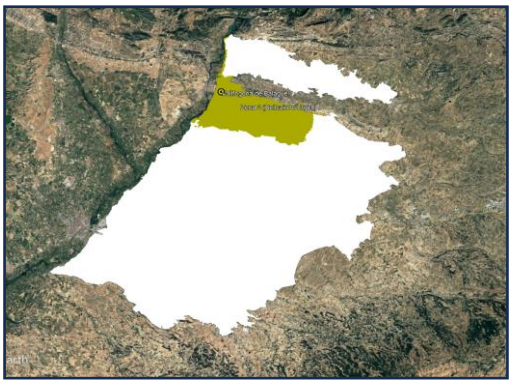

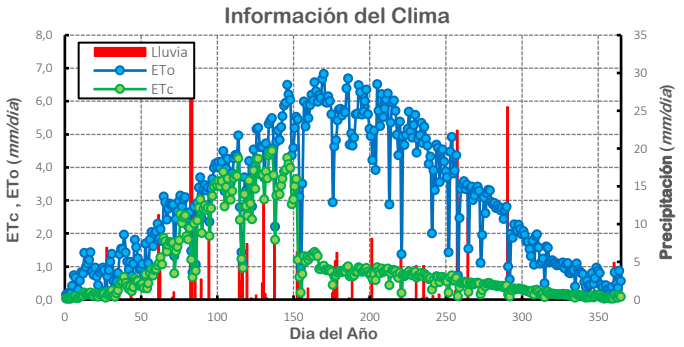

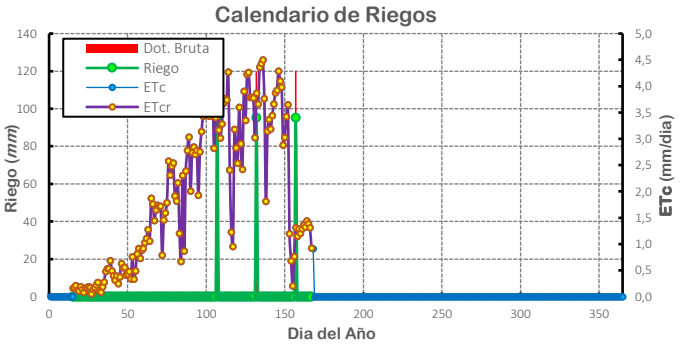

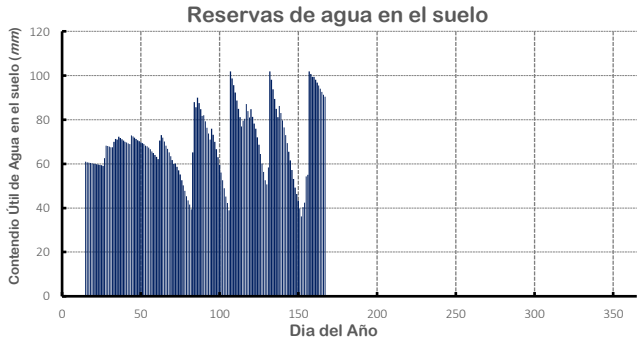

Observaciones:

Caracterización de la Demanda Evapotranspirativa de los Cultivos en diferentes Condiciones Agroambientales en la zona de regadío de "CANALS D'URGELL"

Ficha Nº	2961

Cultivo	Sector	Suelo	S. de Riego	Año Climático
go (Cereal de Invier	Zona 2 (Bellcaire d'Urgell)	Profundo/Franco	Localizado	MEDIO

Prof. Raíces	60 cm	Est. Clima 01	VdB (09)	Profundidad	120 cm	Frecuencia (**d**)	1	Año:	2017
Inicio Ciclo	15/jan	Est. Clima 02		Elem. Gruesos	3%	Eficiencia (**%**)	92	Frecuencia	8/11
Final Ciclo	15/jun	Est. Clima 03		Eff. Hidraúlica(%)	79,4	Riego Mín (**mm**)	3		
% Cobertura	100	Superficie (**ha**)	6176,3			Dot. Riego (**mm**)	0	Número Riegos	64

Datos del Clima (mm)	ETo (anual)	1103
	ETo (Ciclo)	473
	Precipitación (anual)	327
	Preciplitación Ciclo	195
	P. Eff. (anual)	264
	P. Eff. (Ciclo)	162
Datos del Cultivo (mm)	ETc (potencial)	295
	ETc (real)	295
	Productividad (%)	100
Riego (m^3/ha y año)	Requer. Teóricos de Riego	1451
	RIEGO (Agua para el cultivo)	2529
	RIEGO (Dotación Bruta)	2749
Variación del SWC (mm)		36,09

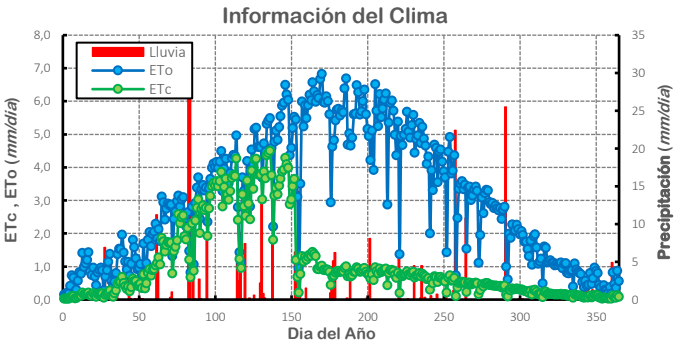

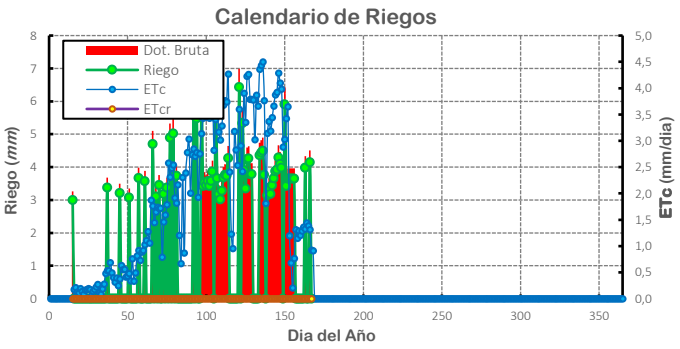

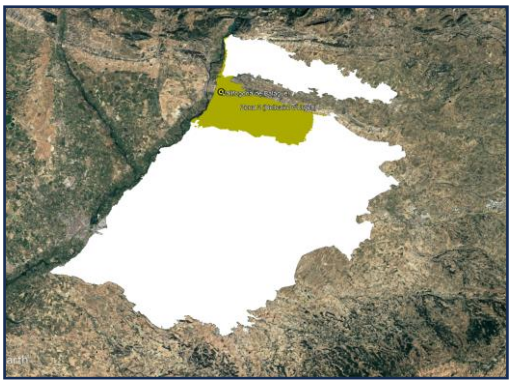

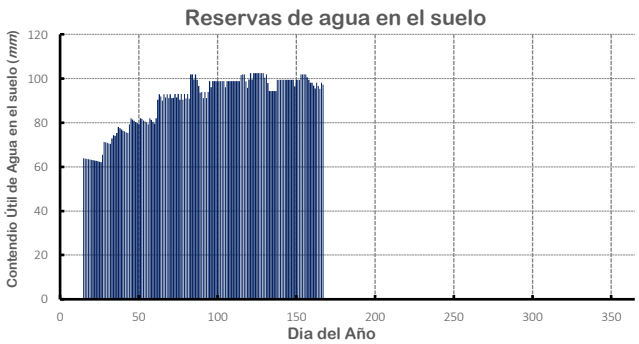

Observaciones:

Caracterización de la Demanda Evapotranspirativa de los Cultivos en diferentes Condiciones Agroambientales en la zona de regadío de "CANALS D'URGELL"

Ficha Nº 2962

Cultivo	Sector	Suelo	S. de Riego	Año Climático
go (Cereal de Invier	Zona 2 (Bellcaire d'Urgell)	Somero	Aspersión	HÚMEDO

Prof. Raíces	50 cm	Est. Clima 01	VdB (09)	Profundidad	50 cm	Frecuencia (**d**)	5	Año:	2013
Inicio Ciclo	15/jan	Est. Clima 02		Elem. Gruesos	15%	Eficiencia (**%**)	75	Frecuencia	2/11
Final Ciclo	15/jun	Est. Clima 03		Eff. Hidraúlica(%)	80,4	Riego Mín (**mm**)	12		
% Cobertura	100	Superficie (**ha**)	6176,3			Dot. Riego (**mm**)	0	Número Riegos	20

Datos del Clima (mm)	ETo (anual)	1047
	ETo (Ciclo)	429
	Precipitación (anual)	524
	Preciplitación Ciclo	253
	P. Eff. (anual)	387
	P. Eff. (Ciclo)	209
Datos del Cultivo (mm)	ETc (potencial)	260
	ETc (real)	260
	Productividad (%)	100
Riego (m^3/ha y año)	Requer. Teóricos de Riego	676
	RIEGO (Agua para el cultivo)	2721
	RIEGO (Dotación Bruta)	3628
Variación del SWC (mm)		-8,22

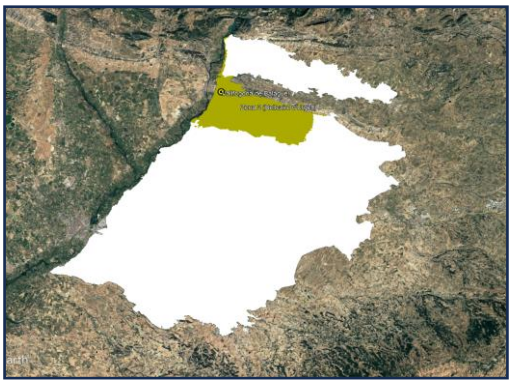

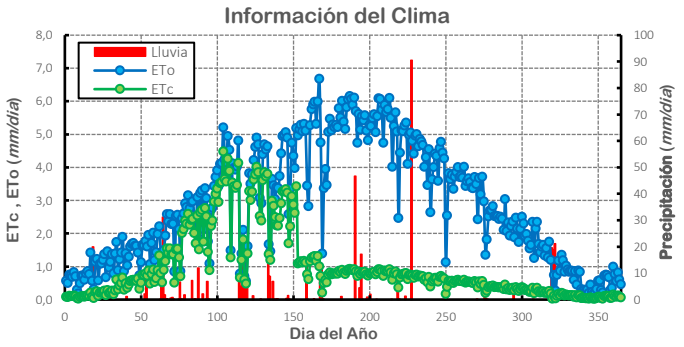

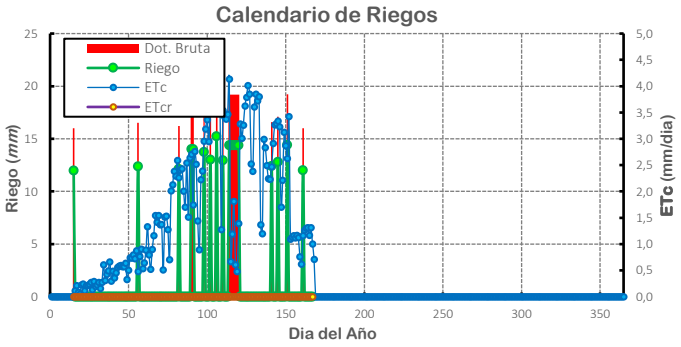

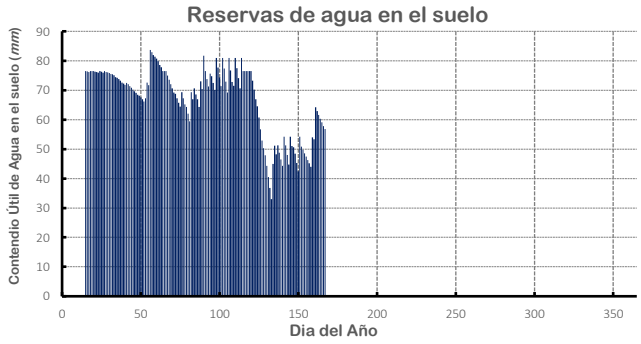

Observaciones:

Caracterización de la Demanda Evapotranspirativa de los Cultivos en diferentes Condiciones Agroambientales en la zona de regadío de "CANALS D'URGELL"

Ficha Nº 2963

Cultivo	Sector	Suelo	S. de Riego	Año Climático
go (Cereal de Invier	Zona 2 (Bellcaire d'Urgell)	Somero	Inundación	HÚMEDO

Prof. Raíces	50 cm	Est. Clima 01	VdB (09)	Profundidad	50 cm	Frecuencia (**d**)	13	Año:	2013
Inicio Ciclo	15/jan	Est. Clima 02		Elem. Gruesos	15%	Eficiencia (**%**)	55	Frecuencia	2/11
Final Ciclo	15/jun	Est. Clima 03		Eff. Hidraúlica(%)	80,4	Riego Mín (**mm**)	120		
% Cobertura	100	Superficie (**ha**)	6176,3			Dot. Riego (**mm**)	120	Número Riegos	3

Datos del Clima (mm)	ETo (anual)	1047
	ETo (Ciclo)	429
	Precipitación (anual)	524
	Preciplitación Ciclo	253
	P. Eff. (anual)	387
	P. Eff. (Ciclo)	209
Datos del Cultivo (mm)	ETc (potencial)	260
	ETc (real)	259
	Productividad (%)	100
Riego (m^3/ha y año)	Requer. Teóricos de Riego	922
	RIEGO (Agua para el cultivo)	2896
	RIEGO (Dotación Bruta)	3600
Variación del SWC (mm)		2,32

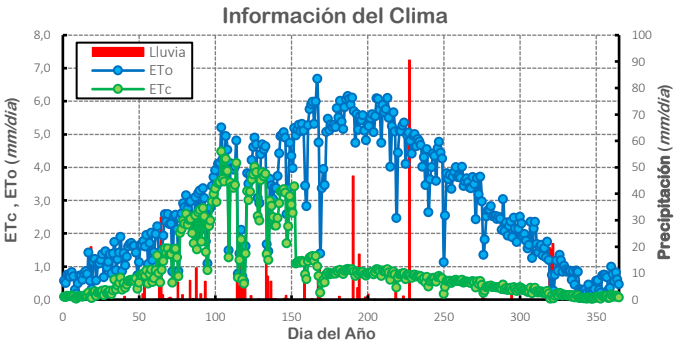

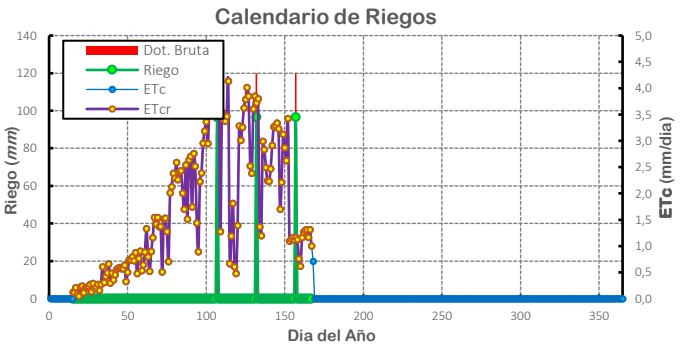

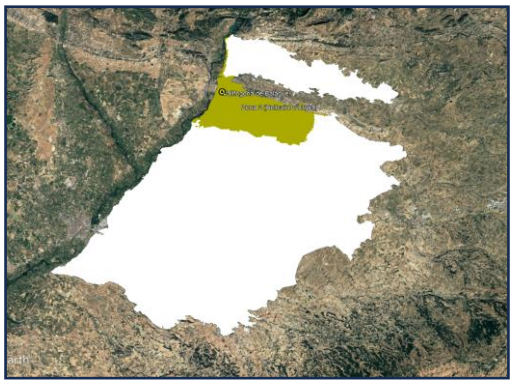

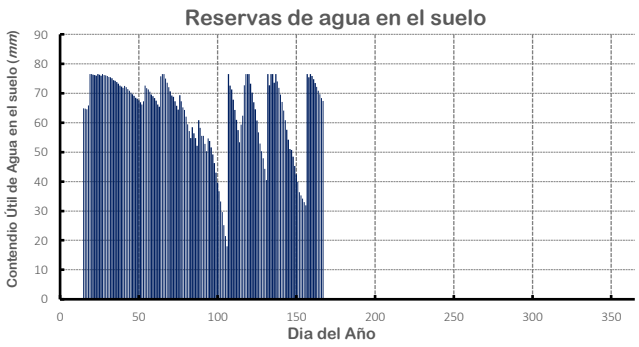

Observaciones:

Caracterización de la Demanda Evapotranspirativa de los Cultivos en diferentes Condiciones Agroambientales en la zona de regadío de "CANALS D'URGELL"

Ficha Nº 2964

Cultivo	Sector	Suelo	S. de Riego	Año Climático
go (Cereal de Invier	Zona 2 (Bellcaire d'Urgell)	Somero	Localizado	HÚMEDO

Prof. Raíces	50 cm	Est. Clima 01	VdB (09)	Profundidad	50 cm	Frecuencia (**d**)	1	Año:	2013
Inicio Ciclo	15/jan	Est. Clima 02		Elem. Gruesos	15%	Eficiencia (**%**)	92	Frecuencia	2/11
Final Ciclo	15/jun	Est. Clima 03		Eff. Hidraúlica(%)	80,4	Riego Mín (**mm**)	3		
% Cobertura	100	Superficie (**ha**)	6176,3			Dot. Riego (**mm**)	0	Número Riegos	48

Datos del Clima (mm)	ETo (anual)	1047
	ETo (Ciclo)	429
	Precipitación (anual)	524
	Preciplitación Ciclo	253
	P. Eff. (anual)	387
	P. Eff. (Ciclo)	209
Datos del Cultivo (mm)	ETc (potencial)	260
	ETc (real)	260
	Productividad (%)	100
Riego (m^3/ha y año)	Requer. Teóricos de Riego	551
	RIEGO (Agua para el cultivo)	1975
	RIEGO (Dotación Bruta)	2147
Variación del SWC (mm)		-3,16

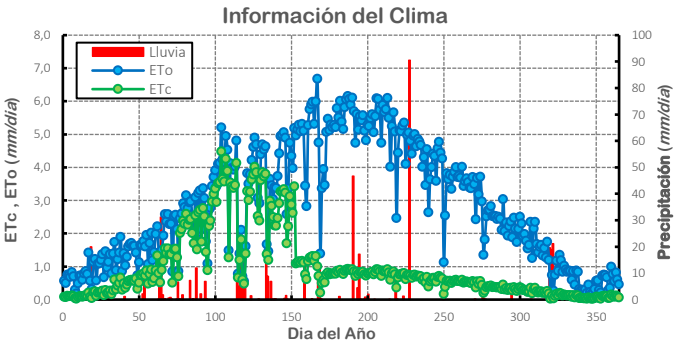

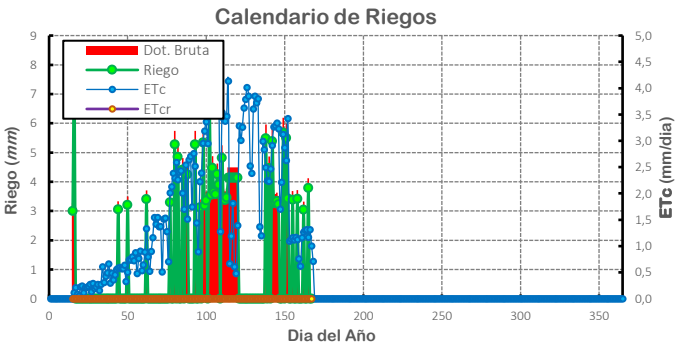

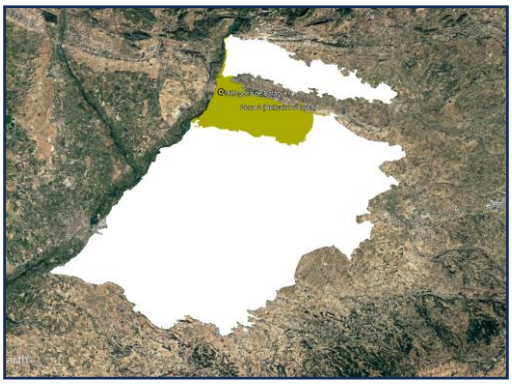

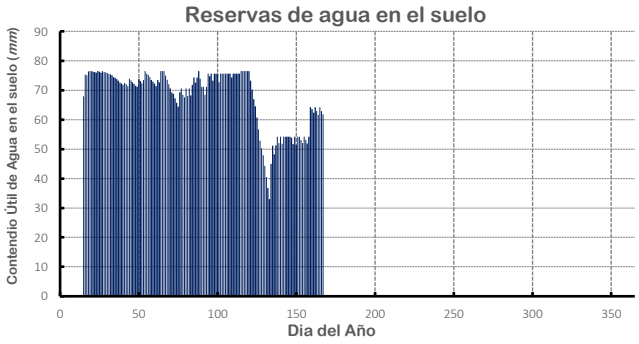

Observaciones:

Caracterización de la Demanda Evapotranspirativa de los Cultivos en diferentes Condiciones Agroambientales en la zona de regadío de "CANALS D'URGELL"

Ficha Nº 2965

Cultivo	Sector	Suelo	S. de Riego	Año Climático
go (Cereal de Invier	Zona 2 (Bellcaire d'Urgell)	rofundo/Franco/Grava	Aspersión	HÚMEDO

Prof. Raíces	60 cm	*Est. Clima 01*	VdB (09)	*Profundidad*	120 cm	*Frecuencia (d)*	5	*Año:*	2013
Inicio Ciclo	15/jan	*Est. Clima 02*		*Elem. Gruesos*	25%	*Eficiencia (%)*	75	*Frecuencia*	2/11
Final Ciclo	15/jun	*Est. Clima 03*		*Eff. Hidraúlica(%)*	89,9	*Riego Mín (mm)*	12		
% Cobertura	100	*Superficie (ha)*	6176,3			*Dot. Riego (mm)*	0	*Número Riegos*	20

Datos del Clima (mm)	*ETo (anual)*	1047
	ETo (Ciclo)	429
	Precipitación (anual)	524
	Preciplitación Ciclo	253
	P. Eff. (anual)	387
	P. Eff. (Ciclo)	209
Datos del Cultivo (mm)	*ETc (potencial)*	260
	ETc (real)	260
	Productividad (%)	100
Riego (m^3/ha y año)	*Requer. Teóricos de Riego*	676
	RIEGO (Agua para el cultivo)	2721
	RIEGO (Dotación Bruta)	3628
Variación del SWC (mm)		-9,36

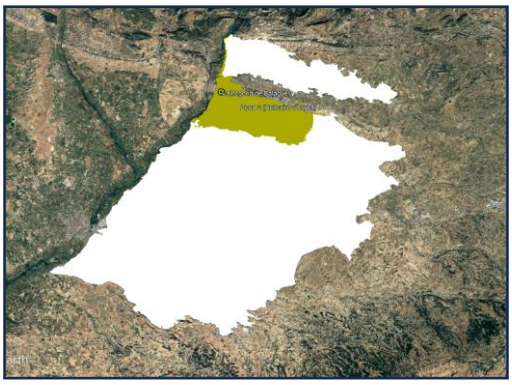

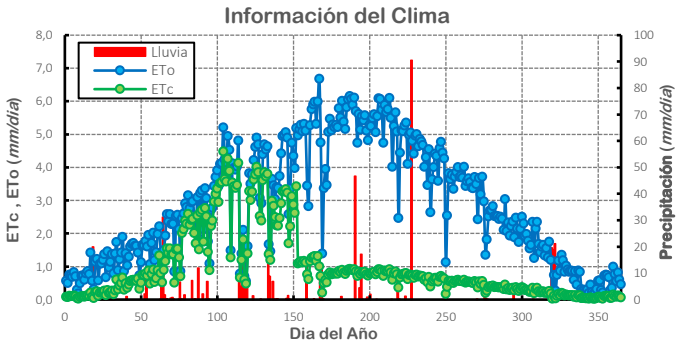

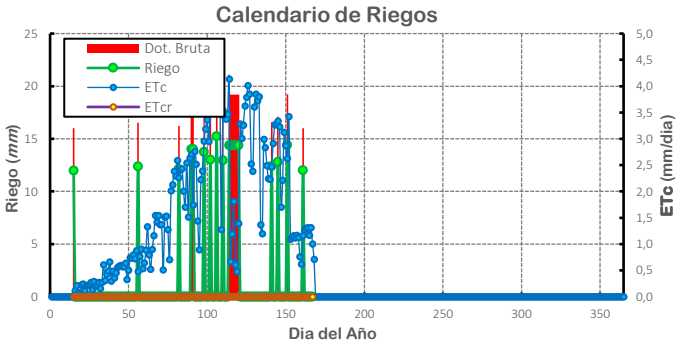

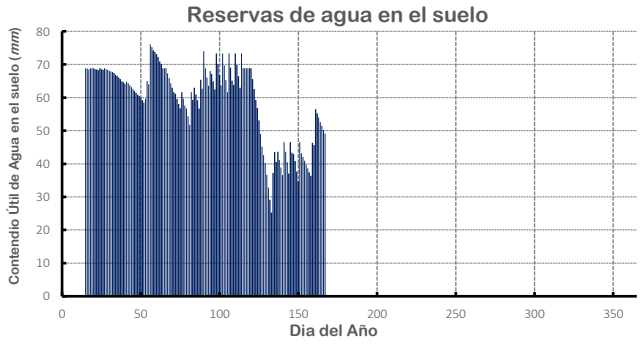

Observaciones:

Caracterización de la Demanda Evapotranspirativa de los Cultivos en diferentes Condiciones Agroambientales en la zona de regadío de "CANALS D'URGELL"

Ficha Nº 2966

Cultivo	Sector	Suelo	S. de Riego	Año Climático
go (Cereal de Invier	Zona 2 (Bellcaire d'Urgell)	rofundo/Franco/Grava	Inundación	HÚMEDO

Prof. Raíces	*60 cm*	*Est. Clima 01*	*VdB (09)*	*Profundidad*	*120 cm*	*Frecuencia (**d**)*	*13*	*Año:*	*2013*
Inicio Ciclo	*15/jan*	*Est. Clima 02*		*Elem. Gruesos*	*25%*	*Eficiencia (**%**)*	*55*	*Frecuencia*	*2/11*
Final Ciclo	*15/jun*	*Est. Clima 03*		*Eff. Hidraúlica(%)*	*89,9*	*Riego Mín (**mm**)*	*120*		
% Cobertura	*100*	*Superficie (**ha**)*	*6176,3*			*Dot. Riego (**mm**)*	*120*	*Número Riegos*	*3*

Datos del Clima (mm)	*ETo (anual)*	1047
	ETo (Ciclo)	429
	Precipitación (anual)	524
	Preciplitación Ciclo	253
	P. Eff. (anual)	387
	P. Eff. (Ciclo)	209
Datos del Cultivo (mm)	*ETc (potencial)*	260
	ETc (real)	258
	Productividad (%)	99
Riego (m^3/ha y año)	*Requer. Teóricos de Riego*	922
	RIEGO (Agua para el cultivo)	3235
	RIEGO (Dotación Bruta)	3600
Variación del SWC (mm)		1,17

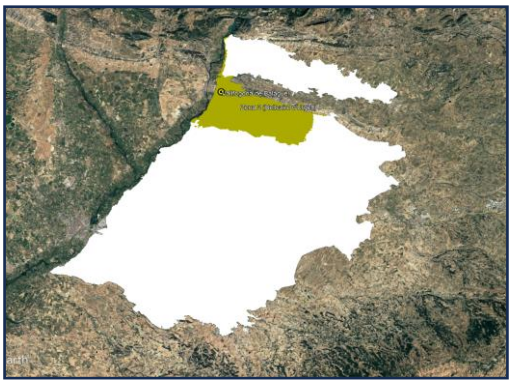

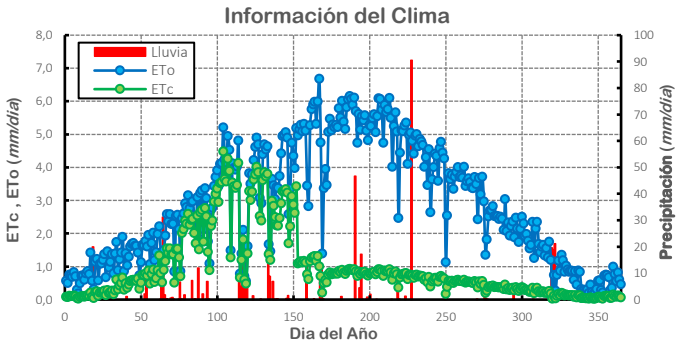

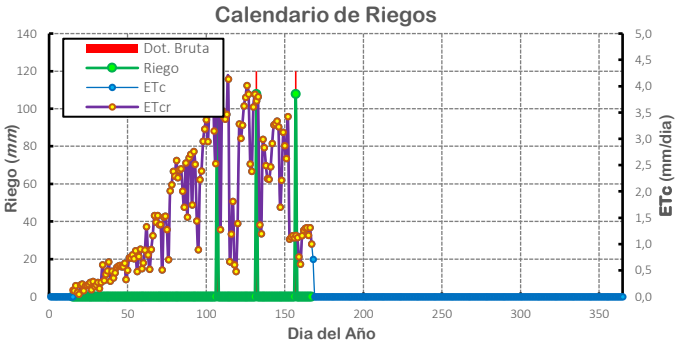

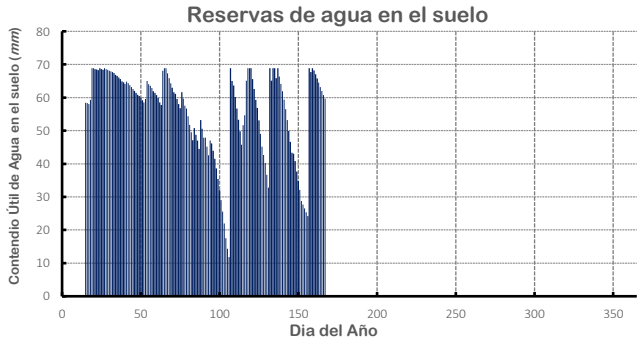

Observaciones:

Caracterización de la Demanda Evapotranspirativa de los Cultivos en diferentes Condiciones Agroambientales en la zona de regadío de "CANALS D'URGELL"

Ficha Nº 2967

Cultivo	Sector	Suelo	S. de Riego	Año Climático
go (Cereal de Invier	Zona 2 (Bellcaire d'Urgell)	rofundo/Franco/Grava	Localizado	HÚMEDO

Prof. Raíces	60 cm	*Est. Clima 01*	VdB (09)	*Profundidad*	120 cm	*Frecuencia (d)*	1	*Año:*	2013
Inicio Ciclo	15/jan	*Est. Clima 02*		*Elem. Gruesos*	25%	*Eficiencia (%)*	92	*Frecuencia*	2/11
Final Ciclo	15/jun	*Est. Clima 03*		*Eff. Hidraúlica(%)*	89,9	*Riego Mín (mm)*	3		
% Cobertura	100	*Superficie (ha)*	6176,3			*Dot. Riego (mm)*	0	*Número Riegos*	48

Datos del Clima (mm)	*ETo (anual)*	1047
	ETo (Ciclo)	429
	Precipitación (anual)	524
	Preciplitación Ciclo	253
	P. Eff. (anual)	387
	P. Eff. (Ciclo)	209
Datos del Cultivo (mm)	*ETc (potencial)*	260
	ETc (real)	260
	Productividad (%)	100
Riego (m^3/ha y año)	*Requer. Teóricos de Riego*	551
	RIEGO (Agua para el cultivo)	1975
	RIEGO (Dotación Bruta)	2147
Variación del SWC (mm)		-4,31

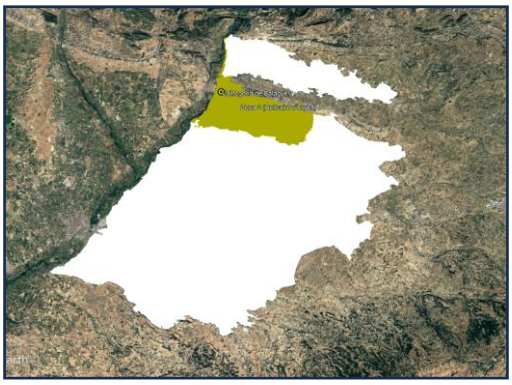

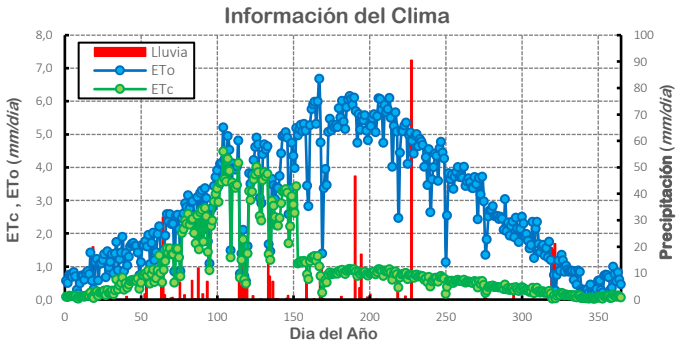

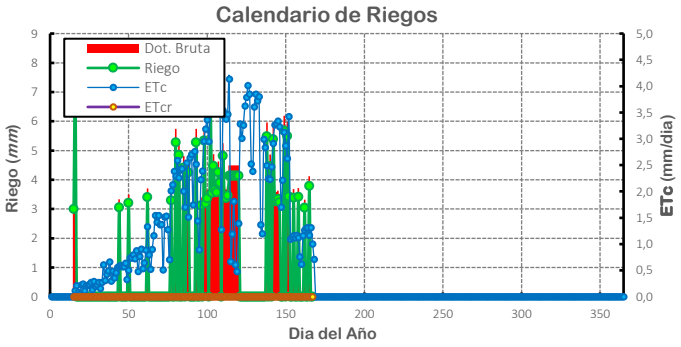

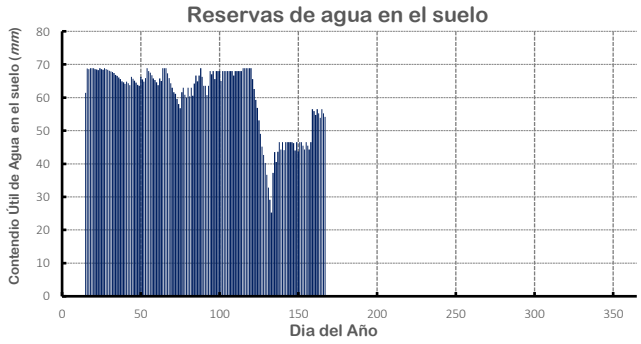

Observaciones:

Caracterización de la Demanda Evapotranspirativa de los Cultivos en diferentes Condiciones Agroambientales en la zona de regadío de "CANALS D'URGELL"

Ficha Nº 2968

Cultivo	Sector	Suelo	S. de Riego	Año Climático
go (Cereal de Invier	Zona 2 (Bellcaire d'Urgell)	Profundo/Franco	Aspersión	HÚMEDO

Prof. Raíces	60 cm	*Est. Clima 01*	VdB (09)	*Profundidad*	120 cm	*Frecuencia (d)*	5	*Año:*	2013
Inicio Ciclo	15/jan	*Est. Clima 02*		*Elem. Gruesos*	3%	*Eficiencia (%)*	75	*Frecuencia*	2/11
Final Ciclo	15/jun	*Est. Clima 03*		*Eff. Hidraúlica(%)*	79,4	*Riego Mín (mm)*	12		
% Cobertura	100	*Superficie (ha)*	6176,3			*Dot. Riego (mm)*	0	*Número Riegos*	20

Datos del Clima (mm)	*ETo (anual)*	1047
	ETo (Ciclo)	429
	Precipitación (anual)	524
	Preciplitación Ciclo	253
	P. Eff. (anual)	387
	P. Eff. (Ciclo)	209
Datos del Cultivo (mm)	*ETc (potencial)*	260
	ETc (real)	260
	Productividad (%)	100
Riego (m^3/ha y año)	*Requer.* Teóricos de Riego	676
	RIEGO (Agua para el cultivo)	2721
	RIEGO (Dotación Bruta)	3628
Variación del SWC (mm)		-4,42

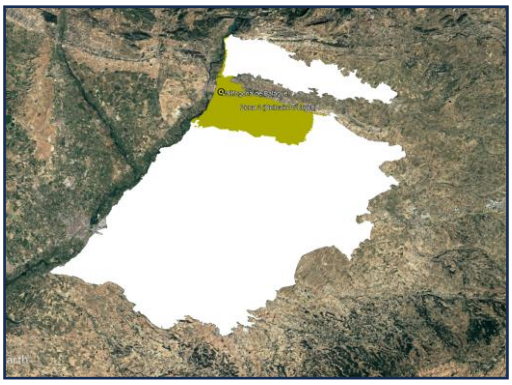

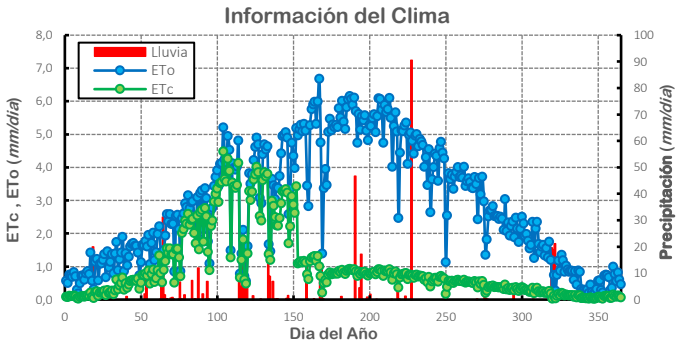

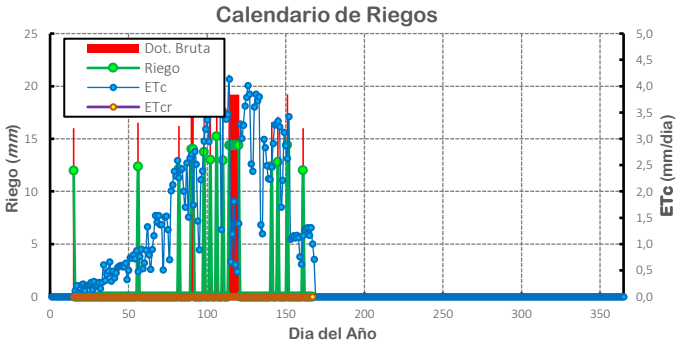

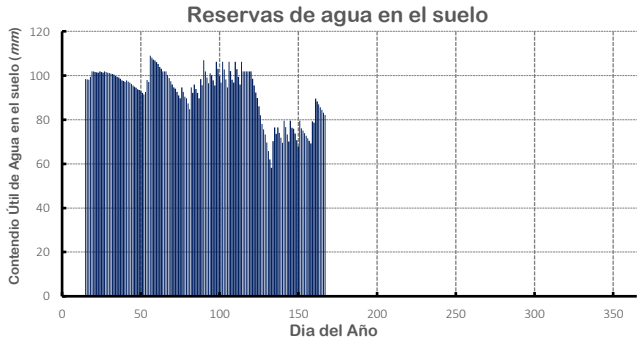

Observaciones:

Caracterización de la Demanda Evapotranspirativa de los Cultivos en diferentes Condiciones Agroambientales en la zona de regadío de "CANALS D'URGELL"

Ficha Nº 2969

Cultivo	Sector	Suelo	S. de Riego	Año Climático
go (Cereal de Invier	Zona 2 (Bellcaire d'Urgell)	Profundo/Franco	Inundación	HÚMEDO

Prof. Raíces	*60 cm*	*Est. Clima 01*	*VdB (09)*	*Profundidad*	*120 cm*	*Frecuencia (**d**)*	*13*	*Año:*	*2013*
Inicio Ciclo	*15/jan*	*Est. Clima 02*		*Elem. Gruesos*	*3%*	*Eficiencia (**%**)*	*55*	*Frecuencia*	*2/11*
Final Ciclo	*15/jun*	*Est. Clima 03*		*Eff. Hidraúlica(%)*	*79,4*	*Riego Mín (**mm**)*	*120*		
% Cobertura	*100*	*Superficie (**ha**)*	*6176,3*			*Dot. Riego (**mm**)*	*120*	*Número Riegos*	*3*

Datos del Clima (mm)	*ETo (anual)*	1047
	ETo (Ciclo)	429
	Precipitación (anual)	524
	Preciplitación Ciclo	253
	P. Eff. (anual)	387
	P. Eff. (Ciclo)	209
Datos del Cultivo (mm)	*ETc (potencial)*	260
	ETc (real)	260
	Productividad (%)	100
Riego (m^3/ha y año)	*Requer. Teóricos de Riego*	922
	RIEGO (Agua para el cultivo)	2857
	RIEGO (Dotación Bruta)	3600
Variación del SWC (mm)		6,11

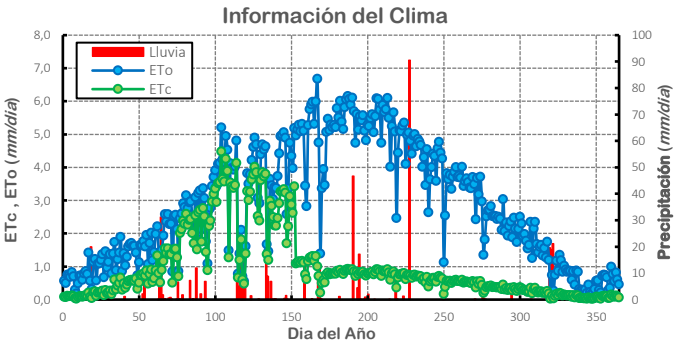

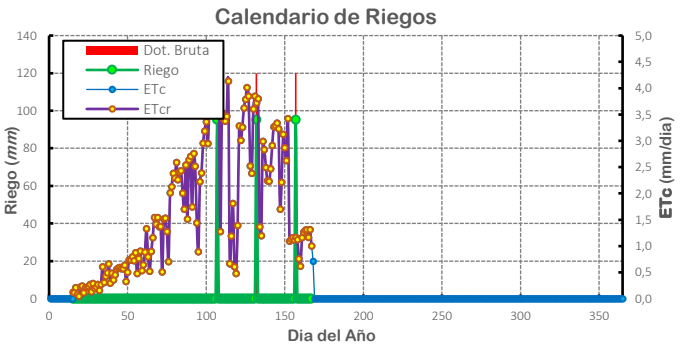

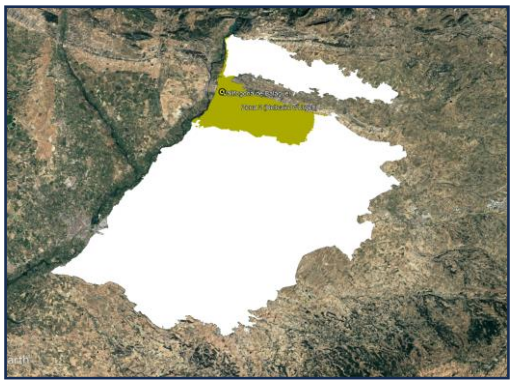

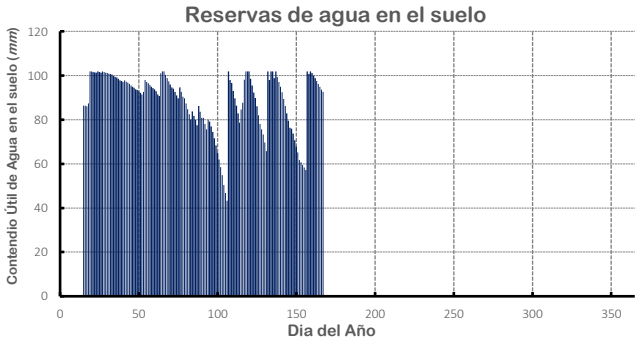

Observaciones:

Caracterización de la Demanda Evapotranspirativa de los Cultivos en diferentes Condiciones Agroambientales en la zona de regadío de "CANALS D'URGELL"

Ficha Nº 2970

Cultivo	Sector	Suelo	S. de Riego	Año Climático
go (Cereal de Invier	Zona 2 (Bellcaire d'Urgell)	Profundo/Franco	Localizado	HÚMEDO

Prof. Raíces	*60 cm*	*Est. Clima 01*	*VdB (09)*	*Profundidad*	*120 cm*	*Frecuencia (**d**)*	*1*	*Año:*	*2013*
Inicio Ciclo	*15/jan*	*Est. Clima 02*		*Elem. Gruesos*	*3%*	*Eficiencia (**%**)*	*92*	*Frecuencia*	*2/11*
Final Ciclo	*15/jun*	*Est. Clima 03*		*Eff. Hidraúlica(%)*	*79,4*	*Riego Mín (**mm**)*	*3*		
% Cobertura	*100*	*Superficie (**ha**)*	*6176,3*			*Dot. Riego (**mm**)*	*0*	*Número Riegos*	*48*

Datos del Clima (mm)	*ETo (anual)*	1047
	ETo (Ciclo)	429
	Precipitación (anual)	524
	Preciplitación Ciclo	253
	P. Eff. (anual)	387
	P. Eff. (Ciclo)	209
Datos del Cultivo (mm)	*ETc (potencial)*	260
	ETc (real)	260
	Productividad (%)	100
Riego (m^3/ha y año)	*Requer. Teóricos de Riego*	551
	RIEGO (Agua para el cultivo)	1975
	RIEGO (Dotación Bruta)	2147
Variación del SWC (mm)		0,63

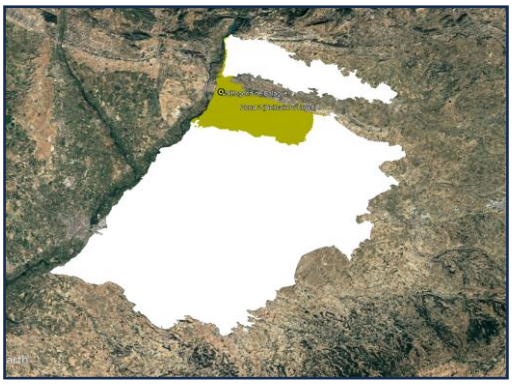

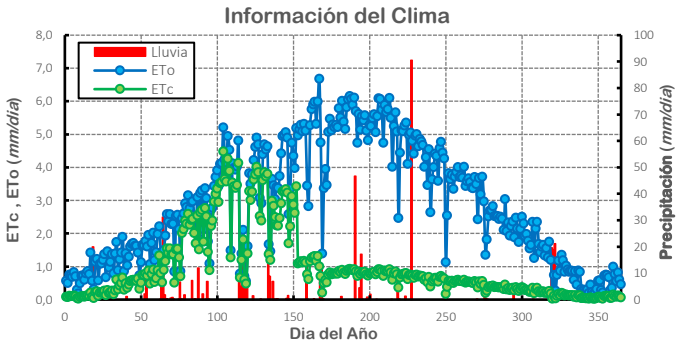

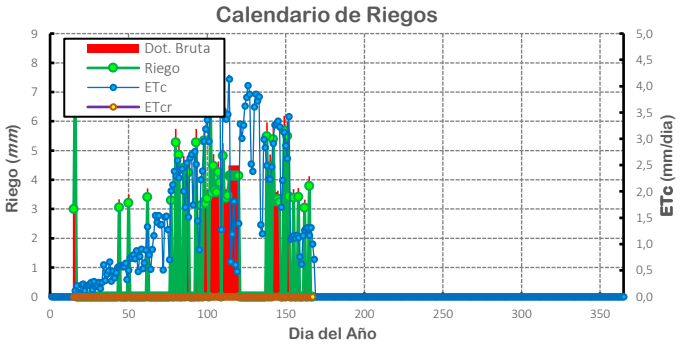

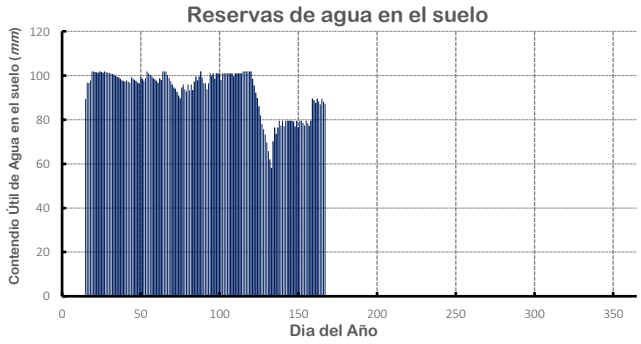

Observaciones:

Caracterización de la Demanda Evapotranspirativa de los Cultivos en diferentes Condiciones Agroambientales en la zona de regadío de "CANALS D'URGELL"

Ficha Nº 2971

Cultivo	Sector	Suelo	S. de Riego	Año Climático
go (Cereal de Invier	Zona 3 (Tornabous)	Somero	Aspersión	SECO

Prof. Raíces	50 cm	Est. Clima 01	Trb (10)	Profundidad	50 cm	Frecuencia (d)	5	Año:	2023
Inicio Ciclo	15/jan	Est. Clima 02		Elem. Gruesos	13%	Eficiencia (%)	75	Frecuencia	5/11
Final Ciclo	15/jun	Est. Clima 03		Eff. Hidraúlica(%)	83,8	Riego Mín (mm)	12		
% Cobertura	100	Superficie (ha)	6877,4			Dot. Riego (mm)	0	Número Riegos	23

Datos del Clima (mm)	ETo (anual)	1178
	ETo (Ciclo)	489
	Precipitación (anual)	234
	Preciplitación Ciclo	87
	P. Eff. (anual)	189
	P. Eff. (Ciclo)	69
Datos del Cultivo (mm)	ETc (potencial)	315
	ETc (real)	315
	Productividad (%)	100
Riego (m^3/ha y año)	Requer. Teóricos de Riego	3274
	RIEGO (Agua para el cultivo)	3061
	RIEGO (Dotación Bruta)	4082
Variación del SWC (mm)		52,47

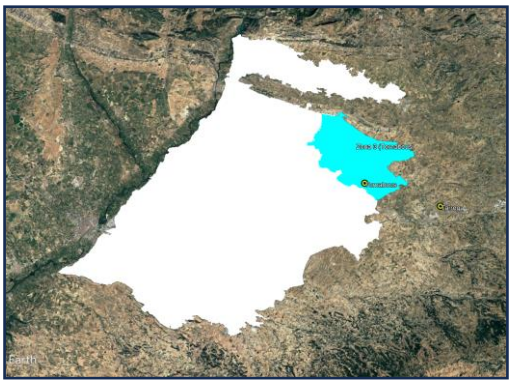

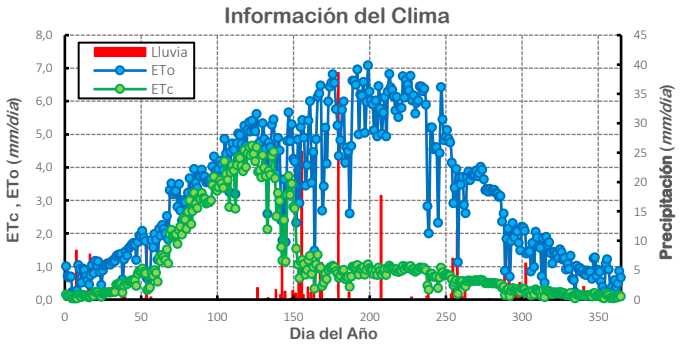

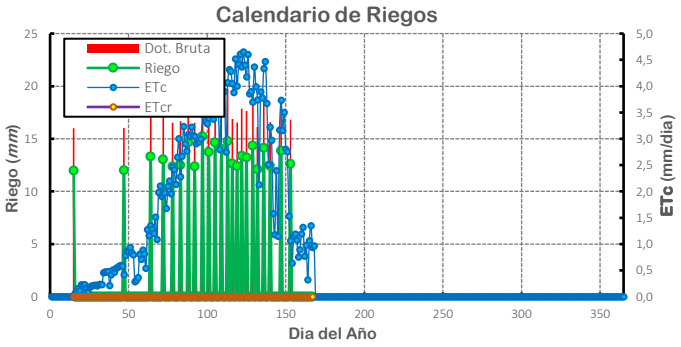

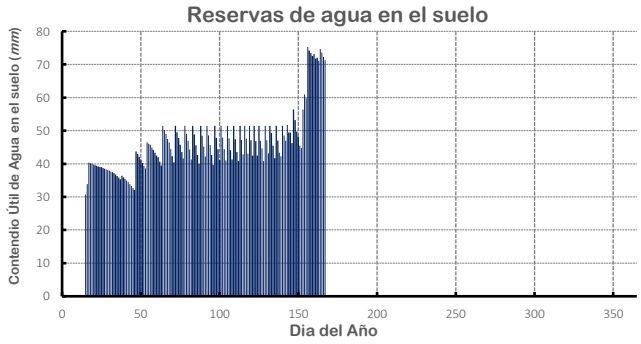

Observaciones:

Caracterización de la Demanda Evapotranspirativa de los Cultivos en diferentes Condiciones Agroambientales en la zona de regadío de "CANALS D'URGELL"

Ficha Nº 2972

Cultivo	Sector	Suelo	S. de Riego	Año Climático
go (Cereal de Invier	Zona 3 (Tornabous)	Somero	Inundación	SECO

Prof. Raíces	*50 cm*	*Est. Clima 01*	*Trb (10)*	*Profundidad*	*50 cm*	*Frecuencia (**d**)*	*13*	*Año:*	*2023*
Inicio Ciclo	*15/jan*	*Est. Clima 02*		*Elem. Gruesos*	*13%*	*Eficiencia (**%**)*	*55*	*Frecuencia*	*5/11*
Final Ciclo	*15/jun*	*Est. Clima 03*		*Eff. Hidraúlica(%)*	*83,8*	*Riego Mín (**mm**)*	*120*		
% Cobertura	*100*	*Superficie (**ha**)*	*6877,4*			*Dot. Riego (**mm**)*	*120*	*Número Riegos*	*3*

Datos del Clima (mm)	*ETo (anual)*	1178
	ETo (Ciclo)	489
	Precipitación (anual)	234
	Preciplitación Ciclo	87
	P. Eff. (anual)	189
	P. Eff. (Ciclo)	69
Datos del Cultivo (mm)	*ETc (potencial)*	315
	ETc (real)	192
	Productividad (%)	61
Riego (m^3/ha y año)	*Requer.* *Teóricos de Riego*	4464
	RIEGO *(Agua para el cultivo)*	3018
	RIEGO *(Dotación Bruta)*	3600
Variación del SWC (mm)		53,08

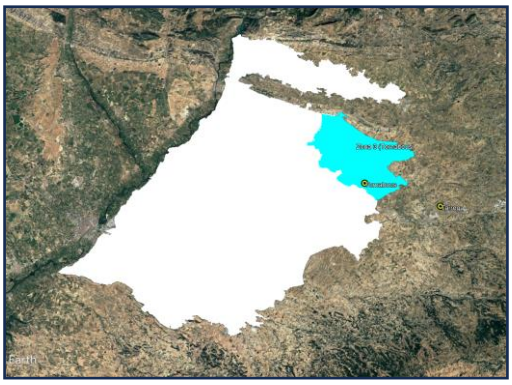

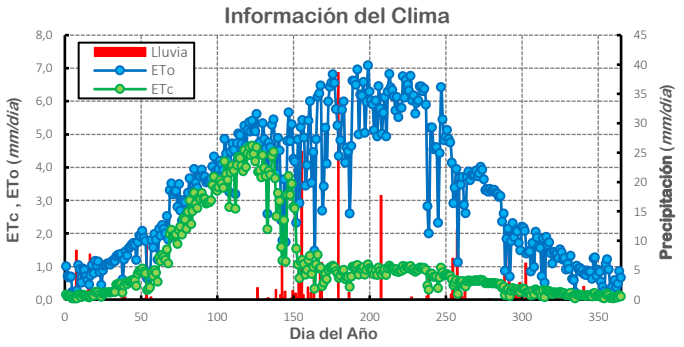

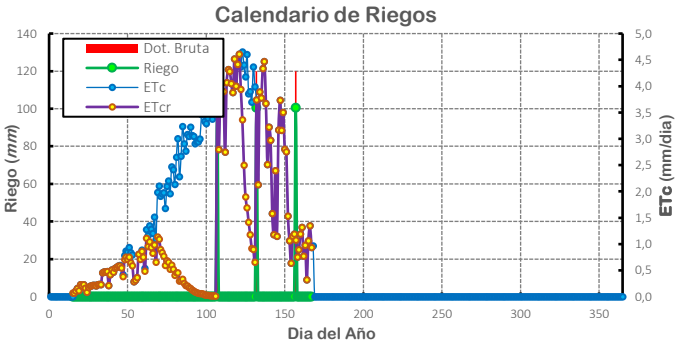

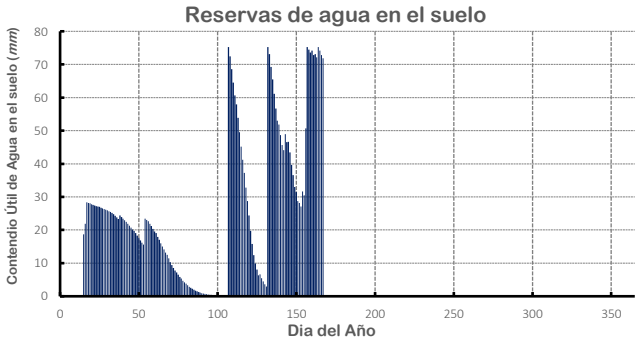

Observaciones:

Caracterización de la Demanda Evapotranspirativa de los Cultivos en diferentes Condiciones Agroambientales en la zona de regadío de "CANALS D'URGELL"

Ficha Nº 2973

Cultivo	Sector	Suelo	S. de Riego	Año Climático
go (Cereal de Invier	Zona 3 (Tornabous)	Somero	Localizado	SECO

Prof. Raíces	50 cm	Est. Clima 01	Trb (10)	Profundidad	50 cm	Frecuencia (**d**)	1	Año:	2023
Inicio Ciclo	15/jan	Est. Clima 02		Elem. Gruesos	13%	Eficiencia (**%**)	92	Frecuencia	5/11
Final Ciclo	15/jun	Est. Clima 03		Eff. Hidraúlica(%)	83,8	Riego Mín (**mm**)	3		
% Cobertura	100	Superficie (**ha**)	6877,4			Dot. Riego (**mm**)	0	Número Riegos	74

Datos del Clima (mm)	ETo (anual)	1178
	ETo (Ciclo)	489
	Precipitación (anual)	234
	Preciplitación Ciclo	87
	P. Eff. (anual)	189
	P. Eff. (Ciclo)	69
Datos del Cultivo (mm)	ETc (potencial)	315
	ETc (real)	315
	Productividad (%)	100
Riego (m^3/ha y año)	Requer. Teóricos de Riego	2669
	RIEGO (Agua para el cultivo)	3096
	RIEGO (Dotación Bruta)	3365
Variación del SWC (mm)		53,08

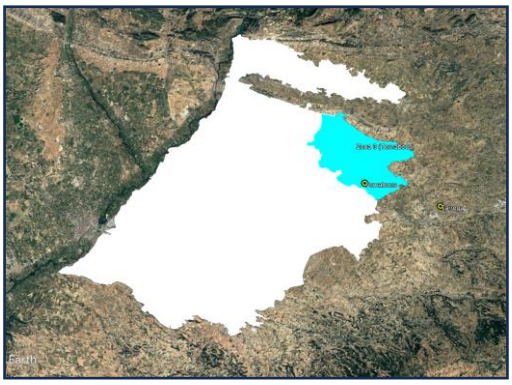

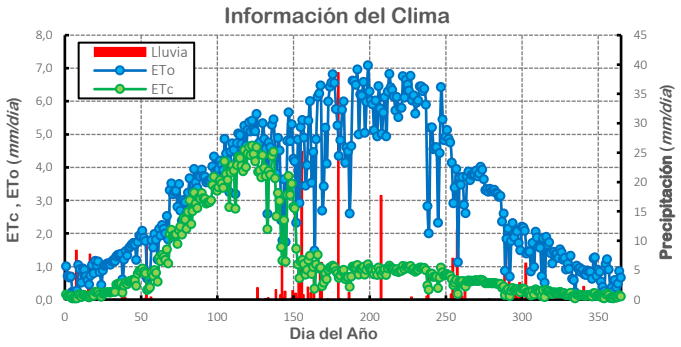

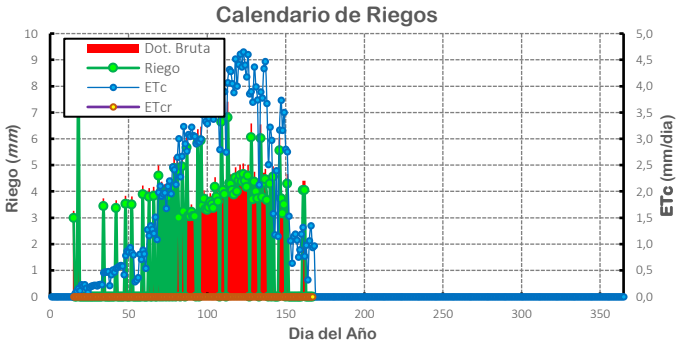

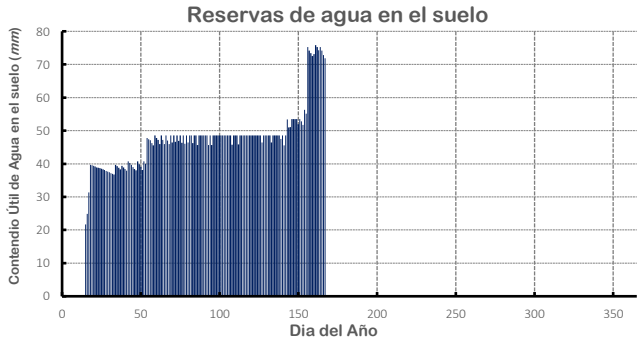

Observaciones:

IRTA Caracterización de la Demanda Evapotranspirativa de los Cultivos en diferentes Condiciones Agroambientales en la zona de regadío de "CANALS D'URGELL"

Ficha Nº 2974

Cultivo	Sector	Suelo	S. de Riego	Año Climático
go (Cereal de Invier	Zona 3 (Tornabous)	rofundo/Franco/Grava	Aspersión	SECO

Prof. Raíces	*60 cm*	*Est. Clima 01*	*Trb (10)*	*Profundidad*	*120 cm*	*Frecuencia (**d**)*	*5*	*Año:*	*2023*
Inicio Ciclo	*15/jan*	*Est. Clima 02*		*Elem. Gruesos*	*25%*	*Eficiencia (**%**)*	*75*	*Frecuencia*	*5/11*
Final Ciclo	*15/jun*	*Est. Clima 03*		*Eff. Hidraúlica(%)*	*89,9*	*Riego Mín (**mm**)*	*12*		
% Cobertura	*100*	*Superficie (**ha**)*	*6877,4*			*Dot. Riego (**mm**)*	*0*	*Número Riegos*	*23*

Datos del Clima (mm)	*ETo (anual)*	1178
	ETo (Ciclo)	489
	Precipitación (anual)	234
	Preciplitación Ciclo	87
	P. Eff. (anual)	189
	P. Eff. (Ciclo)	69
Datos del Cultivo (mm)	*ETc (potencial)*	315
	ETc (real)	315
	Productividad (%)	100
Riego (m^3/ha y año)	*Requer. Teóricos de Riego*	3274
	RIEGO (Agua para el cultivo)	3038
	RIEGO (Dotación Bruta)	4051
Variación del SWC (mm)		47,67

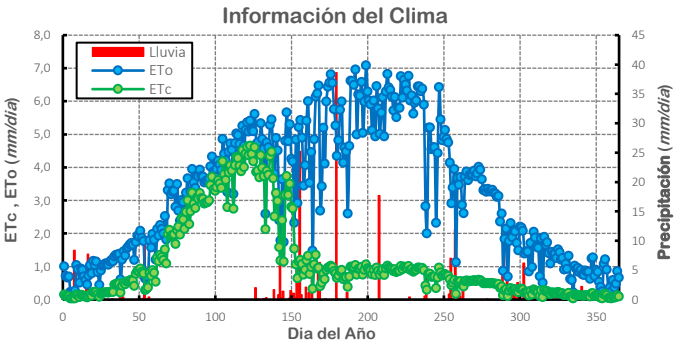

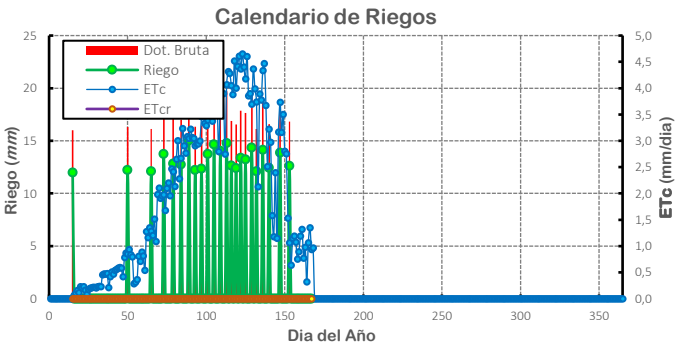

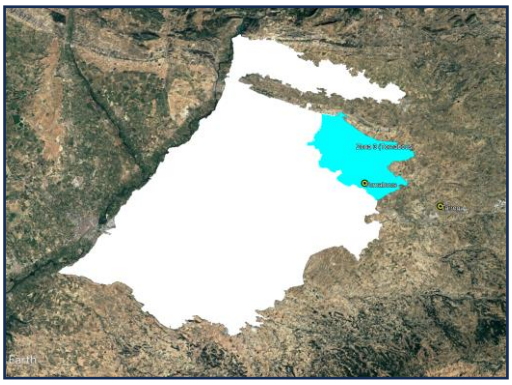

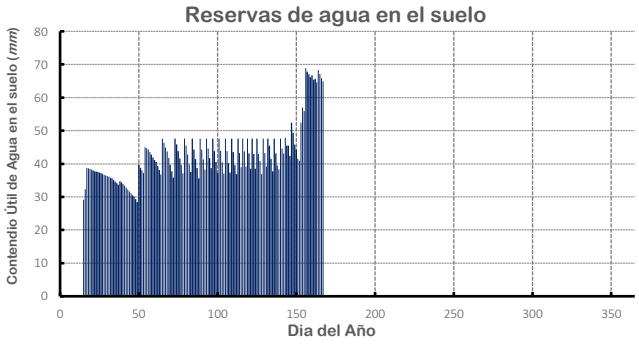

Observaciones:

Caracterización de la Demanda Evapotranspirativa de los Cultivos en diferentes Condiciones Agroambientales en la zona de regadío de "CANALS D'URGELL"

Ficha Nº 2975

Cultivo	Sector	Suelo	S. de Riego	Año Climático
go (Cereal de Invier	Zona 3 (Tornabous)	rofundo/Franco/Grava	Inundación	SECO

Prof. Raíces	*60 cm*	*Est. Clima 01*	*Trb (10)*	*Profundidad*	*120 cm*	*Frecuencia (**d**)*	*13*	*Año:*	*2023*
Inicio Ciclo	*15/jan*	*Est. Clima 02*		*Elem. Gruesos*	*25%*	*Eficiencia (**%**)*	*55*	*Frecuencia*	*5/11*
Final Ciclo	*15/jun*	*Est. Clima 03*		*Eff. Hidraúlica(%)*	*89,9*	*Riego Mín (**mm**)*	*120*		
% Cobertura	*100*	*Superficie (**ha**)*	*6877,4*			*Dot. Riego (**mm**)*	*120*	*Número Riegos*	*3*

Datos del Clima (mm)	*ETo (anual)*	1178
	ETo (Ciclo)	489
	Precipitación (anual)	234
	Preciplitación Ciclo	87
	P. Eff. (anual)	189
	P. Eff. (Ciclo)	69
Datos del Cultivo (mm)	*ETc (potencial)*	315
	ETc (real)	185
	Productividad (%)	59
Riego (m^3/ha y año)	*Requer.* *Teóricos de Riego*	4464
	RIEGO *(Agua para el cultivo)*	3235
	RIEGO *(Dotación Bruta)*	3600
Variación del SWC (mm)		48,28

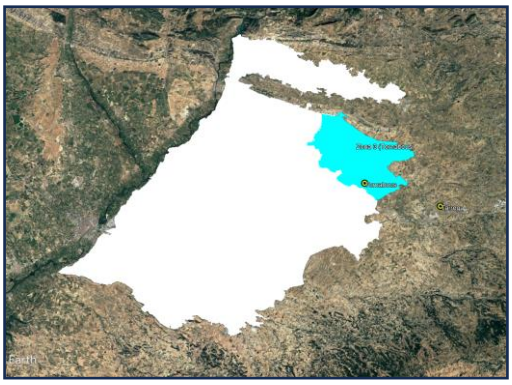

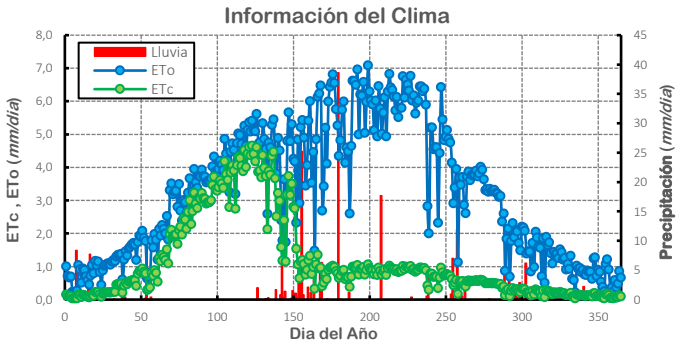

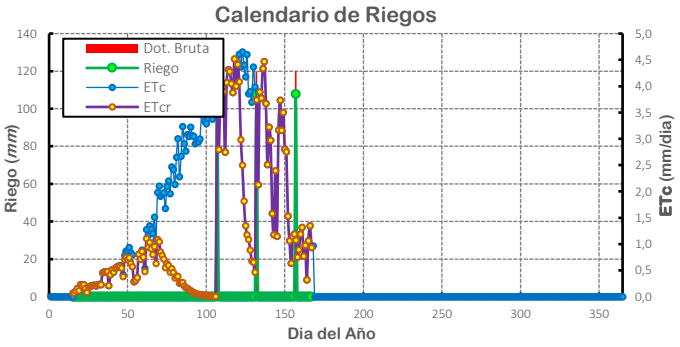

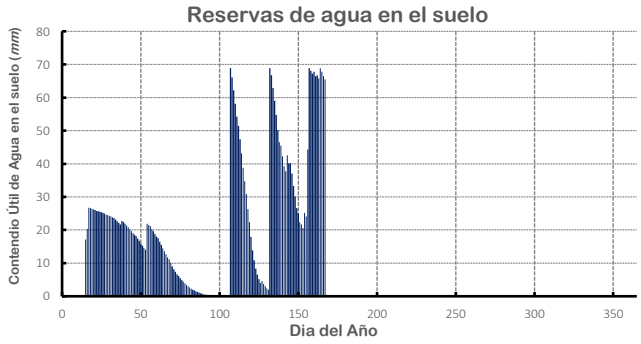

Observaciones:

Caracterización de la Demanda Evapotranspirativa de los Cultivos en diferentes Condiciones Agroambientales en la zona de regadío de "CANALS D'URGELL"

Ficha Nº 2976

Cultivo	Sector	Suelo	S. de Riego	Año Climático
go (Cereal de Invier	Zona 3 (Tornabous)	rofundo/Franco/Grava	Localizado	SECO

Prof. Raíces	*60 cm*	*Est. Clima 01*	*Trb (10)*	*Profundidad*	*120 cm*	*Frecuencia (**d**)*	*1*	*Año:*	*2023*
Inicio Ciclo	*15/jan*	*Est. Clima 02*		*Elem. Gruesos*	*25%*	*Eficiencia (**%**)*	*92*	*Frecuencia*	*5/11*
Final Ciclo	*15/jun*	*Est. Clima 03*		*Eff. Hidraúlica(%)*	*89,9*	*Riego Mín (**mm**)*	*3*		
% Cobertura	*100*	*Superficie (**ha**)*	*6877,4*			*Dot. Riego (**mm**)*	*0*	*Número Riegos*	*74*

Datos del Clima (mm)	*ETo (anual)*	1178
	ETo (Ciclo)	489
	Precipitación (anual)	234
	Preciplitación Ciclo	87
	P. Eff. (anual)	189
	P. Eff. (Ciclo)	69
Datos del Cultivo (mm)	*ETc (potencial)*	315
	ETc (real)	315
	Productividad (%)	100
Riego (m^3/ha y año)	*Requer.* *Teóricos de Riego*	2669
	RIEGO *(Agua para el cultivo)*	3096
	RIEGO *(Dotación Bruta)*	3365
Variación del SWC (mm)		48,28

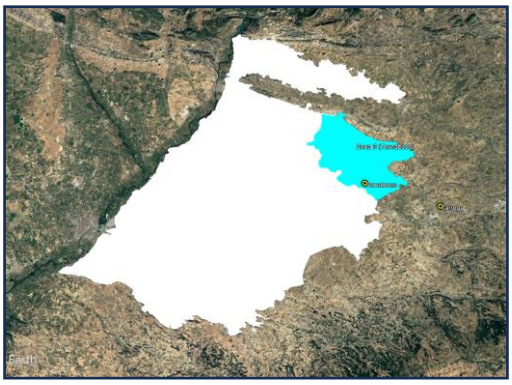

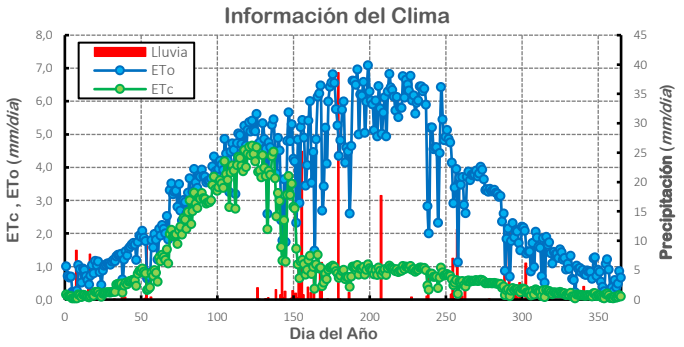

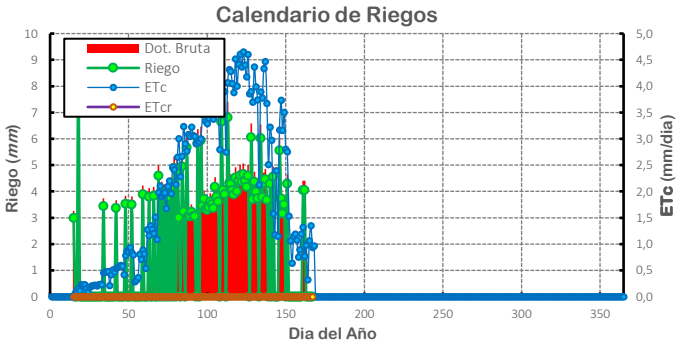

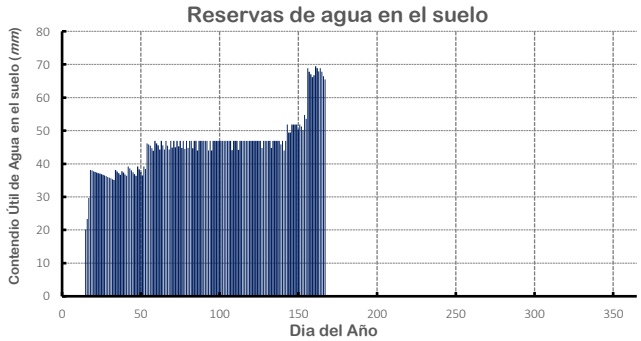

Observaciones:

IRTA Caracterización de la Demanda Evapotranspirativa de los Cultivos en diferentes Condiciones Agroambientales en la zona de regadío de "CANALS D'URGELL"

Ficha Nº 2977

Cultivo	Sector	Suelo	S. de Riego	Año Climático
go (Cereal de Invier	Zona 3 (Tornabous)	Profundo/Arcilloso	Aspersión	SECO

Prof. Raíces	*60 cm*	*Est. Clima 01*	*Trb (10)*	*Profundidad*	*200 cm*	*Frecuencia (**d**)*	*5*	*Año:*	*2023*
Inicio Ciclo	*15/jan*	*Est. Clima 02*		*Elem. Gruesos*	*3%*	*Eficiencia (**%**)*	*75*	*Frecuencia*	*5/11*
Final Ciclo	*15/jun*	*Est. Clima 03*		*Eff. Hidraúlica(%)*	*70,0*	*Riego Mín (**mm**)*	*12*		
% Cobertura	*100*	*Superficie (**ha**)*	*6877,4*			*Dot. Riego (**mm**)*	*0*	*Número Riegos*	*23*

Datos del Clima (mm)	*ETo (anual)*	1178
	ETo (Ciclo)	489
	Precipitación (anual)	234
	Preciplitación Ciclo	87
	P. Eff. (anual)	189
	P. Eff. (Ciclo)	69
Datos del Cultivo (mm)	*ETc (potencial)*	315
	ETc (real)	315
	Productividad (%)	100
Riego (m^3/ha y año)	*Requer. Teóricos de Riego*	3274
	RIEGO (Agua para el cultivo)	3038
	RIEGO (Dotación Bruta)	4051
Variación del SWC (mm)		54,91

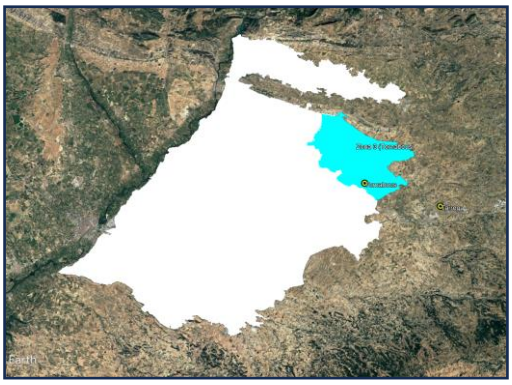

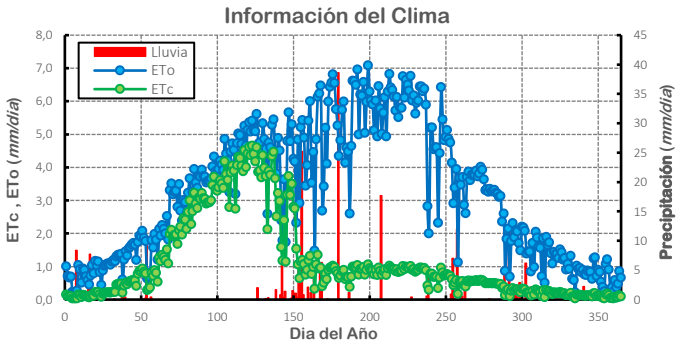

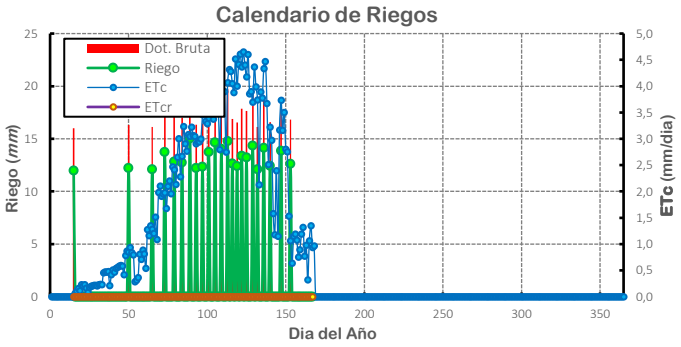

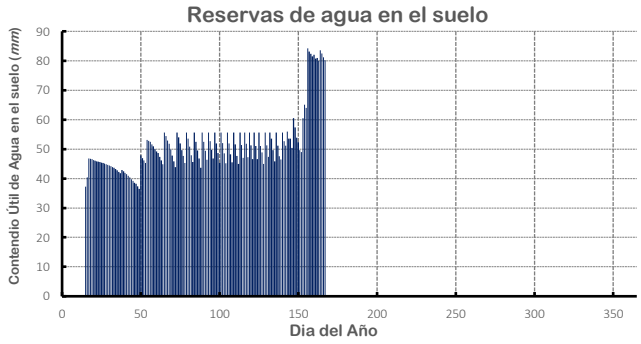

Observaciones:

Caracterización de la Demanda Evapotranspirativa de los Cultivos en diferentes Condiciones Agroambientales en la zona de regadío de "CANALS D'URGELL"

Ficha Nº 2978

Cultivo	Sector	Suelo	S. de Riego	Año Climático
go (Cereal de Invier	Zona 3 (Tornabous)	Profundo/Arcilloso	Inundación	SECO

Prof. Raíces	*60 cm*	*Est. Clima 01*	*Trb (10)*	*Profundidad*	*200 cm*	*Frecuencia (**d**)*	*13*	*Año:*	*2023*
Inicio Ciclo	*15/jan*	*Est. Clima 02*		*Elem. Gruesos*	*3%*	*Eficiencia (**%**)*	*55*	*Frecuencia*	*5/11*
Final Ciclo	*15/jun*	*Est. Clima 03*		*Eff. Hidraúlica(%)*	*70,0*	*Riego Mín (**mm**)*	*120*		
% Cobertura	*100*	*Superficie (**ha**)*	*6877,4*			*Dot. Riego (**mm**)*	*120*	*Número Riegos*	*3*

Datos del Clima (mm)	*ETo (anual)*	1178
	ETo (Ciclo)	489
	Precipitación (anual)	234
	Preciplitación Ciclo	87
	P. Eff. (anual)	189
	P. Eff. (Ciclo)	69
Datos del Cultivo (mm)	*ETc (potencial)*	315
	ETc (real)	200
	Productividad (%)	63
Riego (m^3/ha y año)	*Requer.* *Teóricos de Riego*	4464
	RIEGO *(Agua para el cultivo)*	2520
	RIEGO *(Dotación Bruta)*	3600
Variación del SWC (mm)		72,55

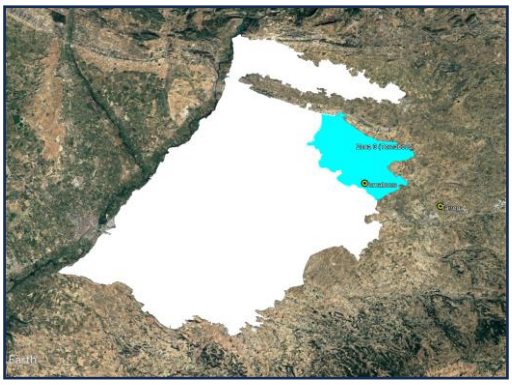

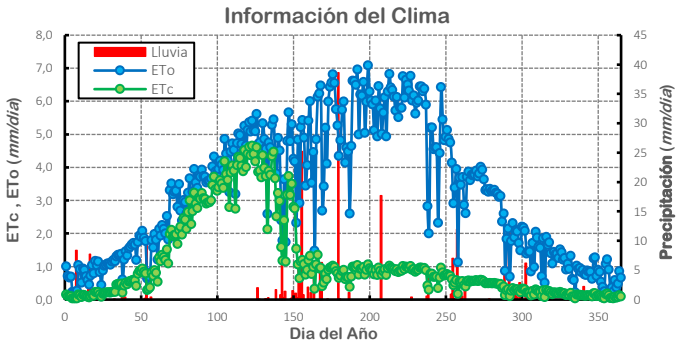

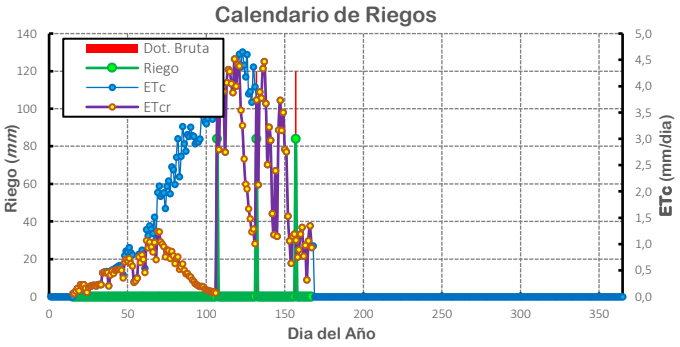

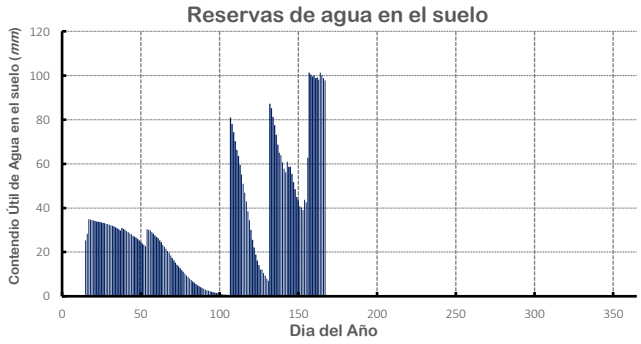

Observaciones:

Caracterización de la Demanda Evapotranspirativa de los Cultivos en diferentes Condiciones Agroambientales en la zona de regadío de "CANALS D'URGELL"

Ficha Nº 2979

Cultivo	Sector	Suelo	S. de Riego	Año Climático
go (Cereal de Invier	Zona 3 (Tornabous)	Profundo/Arcilloso	Localizado	SECO

Prof. Raíces	*60 cm*	*Est. Clima 01*	*Trb (10)*	*Profundidad*	*200 cm*	*Frecuencia (**d**)*	*1*	*Año:*	*2023*
Inicio Ciclo	*15/jan*	*Est. Clima 02*		*Elem. Gruesos*	*3%*	*Eficiencia (**%**)*	*92*	*Frecuencia*	*5/11*
Final Ciclo	*15/jun*	*Est. Clima 03*		*Eff. Hidraúlica(%)*	*70,0*	*Riego Mín (**mm**)*	*3*		
% Cobertura	*100*	*Superficie (**ha**)*	*6877,4*			*Dot. Riego (**mm**)*	*0*	*Número Riegos*	*76*

Datos del Clima (mm)	*ETo (anual)*	1178
	ETo (Ciclo)	489
	Precipitación (anual)	234
	Preciplitación Ciclo	87
	P. Eff. (anual)	189
	P. Eff. (Ciclo)	69
Datos del Cultivo (mm)	*ETc (potencial)*	315
	ETc (real)	315
	Productividad (%)	100
Riego (m^3/ha y año)	*Requer. Teóricos de Riego*	2669
	RIEGO (Agua para el cultivo)	3169
	RIEGO (Dotación Bruta)	3444
Variación del SWC (mm)		67,98

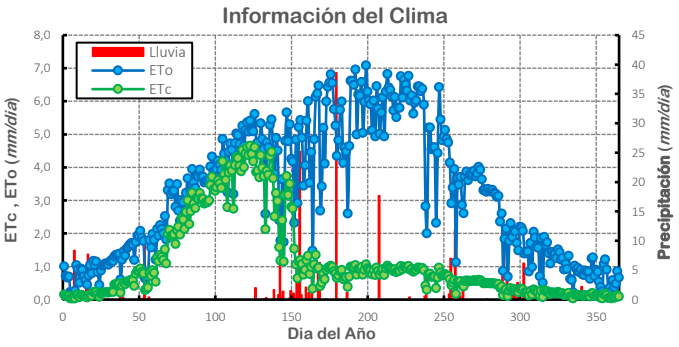

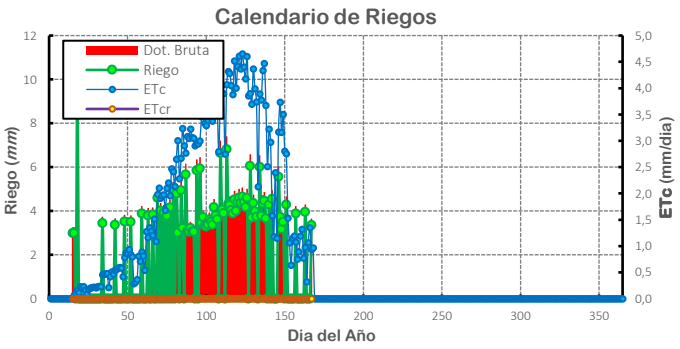

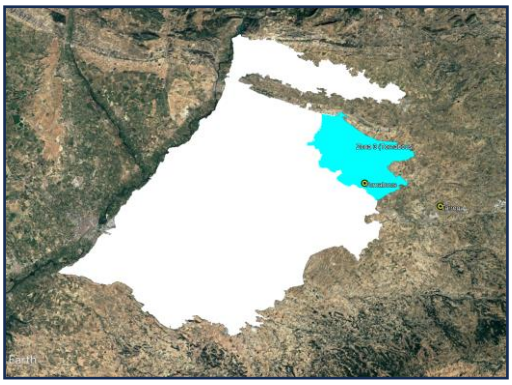

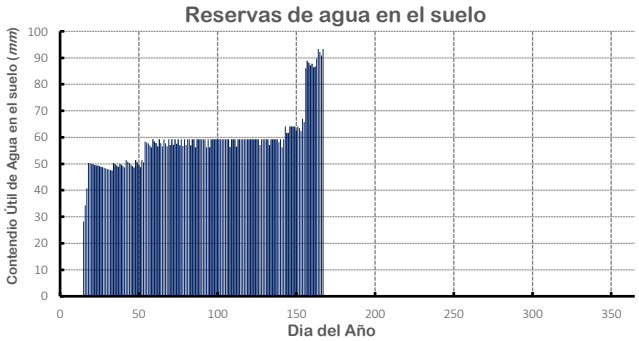

Observaciones:

Caracterización de la Demanda Evapotranspirativa de los Cultivos en diferentes Condiciones Agroambientales en la zona de regadío de "CANALS D'URGELL"

Ficha Nº 2980

Cultivo	Sector	Suelo	S. de Riego	Año Climático
go (Cereal de Invier	Zona 3 (Tornabous)	Somero	Aspersión	MEDIO

Prof. Raíces	50 cm	*Est. Clima 01*	Trb (10)	*Profundidad*	50 cm	*Frecuencia (**d**)*	5	*Año:*	2017
Inicio Ciclo	15/jan	*Est. Clima 02*		*Elem. Gruesos*	13%	*Eficiencia (**%**)*	75	*Frecuencia*	6/11
Final Ciclo	15/jun	*Est. Clima 03*		*Eff. Hidraúlica(%)*	83,8	*Riego Mín (**mm**)*	12		
% Cobertura	100	*Superficie (**ha**)*	6877,4			*Dot. Riego (**mm**)*	0	*Número Riegos*	17

Datos del Clima (mm)	*ETo (anual)*	1144
	ETo (Ciclo)	490
	Precipitación (anual)	365
	Preciplitación Ciclo	214
	P. Eff. (anual)	296
	P. Eff. (Ciclo)	178
Datos del Cultivo (mm)	*ETc (potencial)*	305
	ETc (real)	305
	Productividad (%)	100
Riego (m^3/ha y año)	*Requer.* Teóricos de Riego	1698
	RIEGO (Agua para el cultivo)	2245
	RIEGO (Dotación Bruta)	2993
Variación del SWC (mm)		15,10

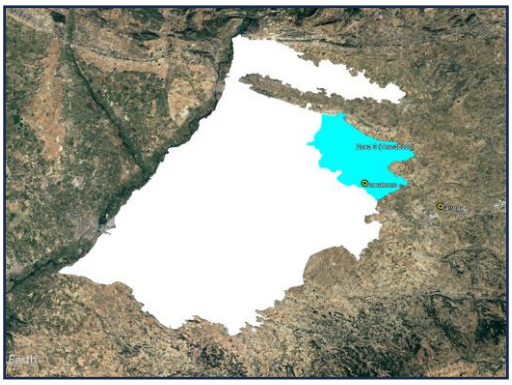

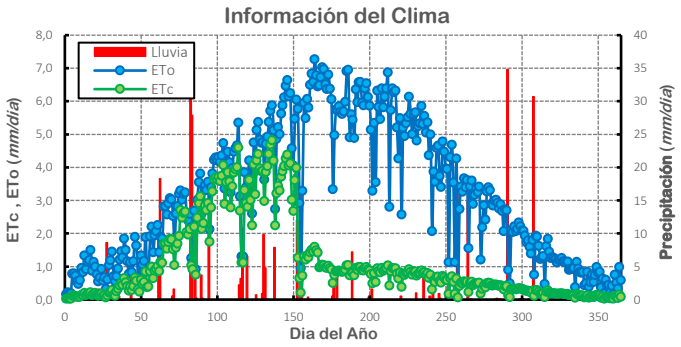

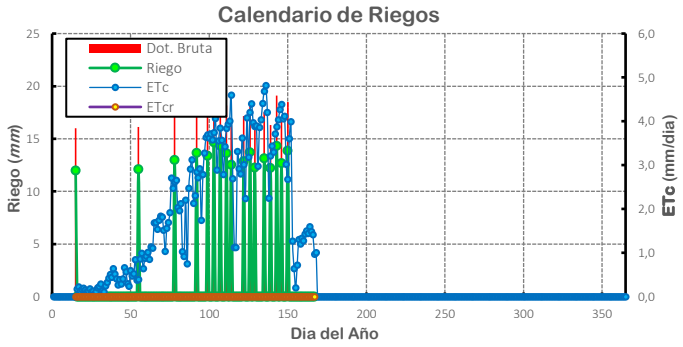

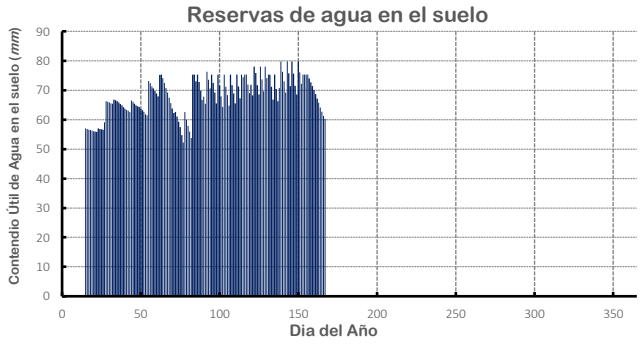

Observaciones:

Caracterización de la Demanda Evapotranspirativa de los Cultivos en diferentes Condiciones Agroambientales en la zona de regadío de "CANALS D'URGELL"

Ficha Nº 2981

Cultivo	Sector	Suelo	S. de Riego	Año Climático
go (Cereal de Invier	Zona 3 (Tornabous)	Somero	Inundación	MEDIO

Prof. Raíces	*50 cm*	*Est. Clima 01*	*Trb (10)*	*Profundidad*	*50 cm*	*Frecuencia (**d**)*	*13*	*Año:*	*2017*
Inicio Ciclo	*15/jan*	*Est. Clima 02*		*Elem. Gruesos*	*13%*	*Eficiencia (**%**)*	*55*	*Frecuencia*	*6/11*
Final Ciclo	*15/jun*	*Est. Clima 03*		*Eff. Hidraúlica(%)*	*83,8*	*Riego Mín (**mm**)*	*120*		
% Cobertura	*100*	*Superficie (**ha**)*	*6877,4*			*Dot. Riego (**mm**)*	*120*	*Número Riegos*	*3*

Datos del Clima (mm)	*ETo (anual)*	1144
	ETo (Ciclo)	490
	Precipitación (anual)	365
	Preciplitación Ciclo	214
	P. Eff. (anual)	296
	P. Eff. (Ciclo)	178
Datos del Cultivo (mm)	*ETc (potencial)*	305
	ETc (real)	300
	Productividad (%)	98
Riego (m^3/ha y año)	*Requer. Teóricos de Riego*	2316
	RIEGO (Agua para el cultivo)	3018
	RIEGO (Dotación Bruta)	3600
Variación del SWC (mm)		16,41

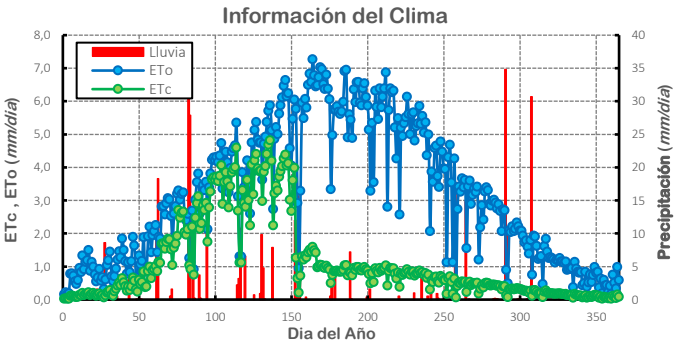

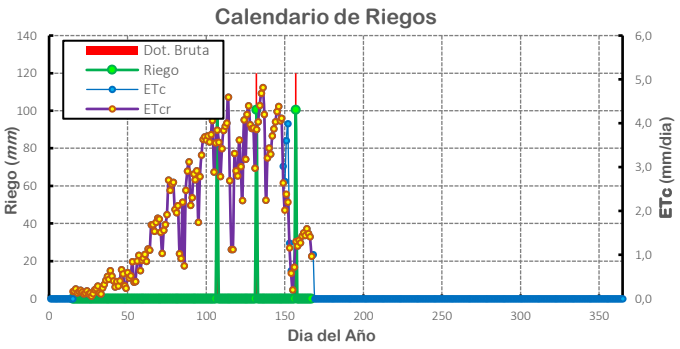

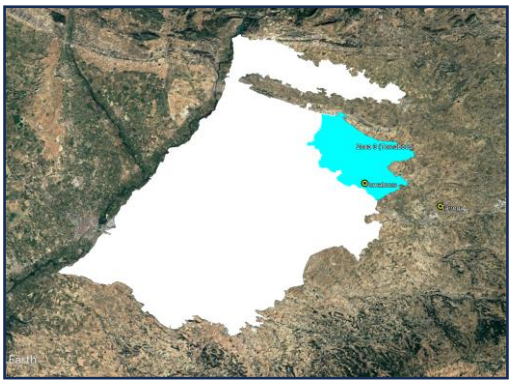

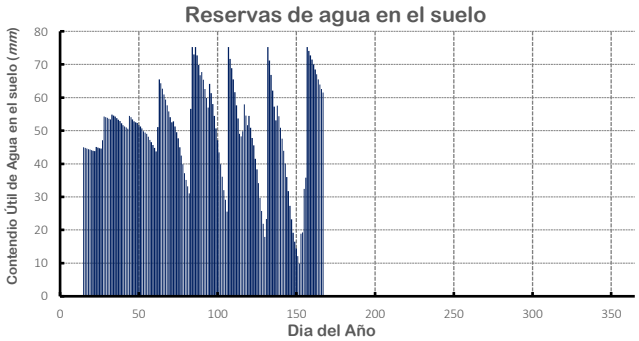

Observaciones:

Caracterización de la Demanda Evapotranspirativa de los Cultivos en diferentes Condiciones Agroambientales en la zona de regadío de "CANALS D'URGELL"

Ficha Nº 2982

Cultivo	Sector	Suelo	S. de Riego	Año Climático
go (Cereal de Invier	Zona 3 (Tornabous)	Somero	Localizado	MEDIO

Prof. Raíces	50 cm	Est. Clima 01	Trb (10)	Profundidad	50 cm	Frecuencia (d)	1	Año:	2017
Inicio Ciclo	15/jan	Est. Clima 02		Elem. Gruesos	13%	Eficiencia (%)	92	Frecuencia	6/11
Final Ciclo	15/jun	Est. Clima 03		Eff. Hidraúlica(%)	83,8	Riego Mín (mm)	3		
% Cobertura	100	Superficie (ha)	6877,4			Dot. Riego (mm)	0	Número Riegos	61

Datos del Clima (mm)	ETo (anual)	1144
	ETo (Ciclo)	490
	Precipitación (anual)	365
	Preciplitación Ciclo	214
	P. Eff. (anual)	296
	P. Eff. (Ciclo)	178
Datos del Cultivo (mm)	ETc (potencial)	305
	ETc (real)	305
	Productividad (%)	100
Riego (m^3/ha y año)	Requer. Teóricos de Riego	1384
	RIEGO (Agua para el cultivo)	2520
	RIEGO (Dotación Bruta)	2739
Variación del SWC (mm)		15,10

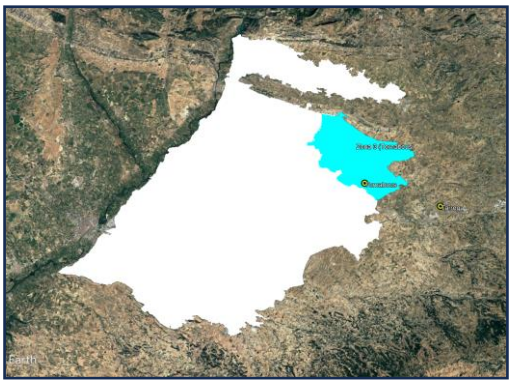

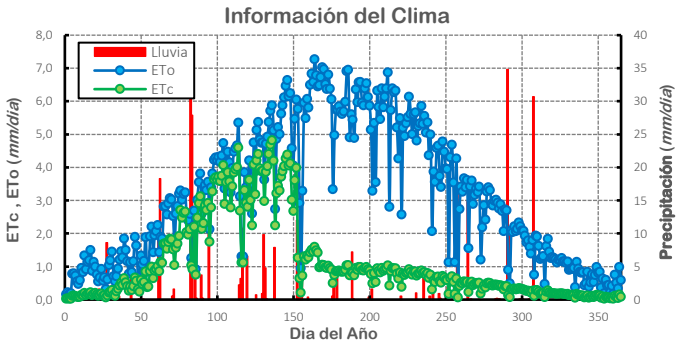

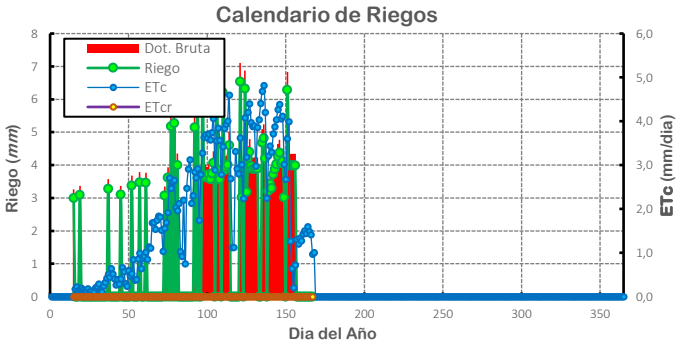

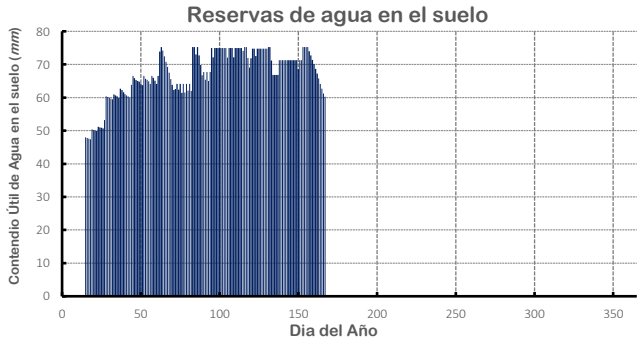

Observaciones:

IRTA Caracterización de la Demanda Evapotranspirativa de los Cultivos en diferentes Condiciones Agroambientales en la zona de regadío de "CANALS D'URGELL"

Ficha Nº 2983

Cultivo	Sector	Suelo	S. de Riego	Año Climático
go (Cereal de Invier	Zona 3 (Tornabous)	rofundo/Franco/Grava	Aspersión	MEDIO

Prof. Raíces	*60 cm*	*Est. Clima 01*	*Trb (10)*	*Profundidad*	*120 cm*	*Frecuencia (**d**)*	*5*	*Año:*	*2017*
Inicio Ciclo	*15/jan*	*Est. Clima 02*		*Elem. Gruesos*	*25%*	*Eficiencia (**%**)*	*75*	*Frecuencia*	*6/11*
Final Ciclo	*15/jun*	*Est. Clima 03*		*Eff. Hidraúlica(%)*	*89,9*	*Riego Mín (**mm**)*	*12*		
% Cobertura	*100*	*Superficie (**ha**)*	*6877,4*			*Dot. Riego (**mm**)*	*0*	*Número Riegos*	*17*

Datos del Clima (mm)	*ETo (anual)*	1144
	ETo (Ciclo)	490
	Precipitación (anual)	365
	Preciplitación Ciclo	214
	P. Eff. (anual)	296
	P. Eff. (Ciclo)	178
Datos del Cultivo (mm)	*ETc (potencial)*	305
	ETc (real)	305
	Productividad (%)	100
Riego (m^3/ha y año)	*Requer.* *Teóricos de Riego*	1698
	RIEGO *(Agua para el cultivo)*	2245
	RIEGO *(Dotación Bruta)*	2993
Variación del SWC (mm)		12,54

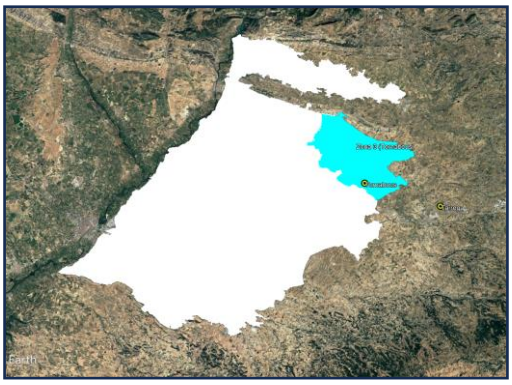

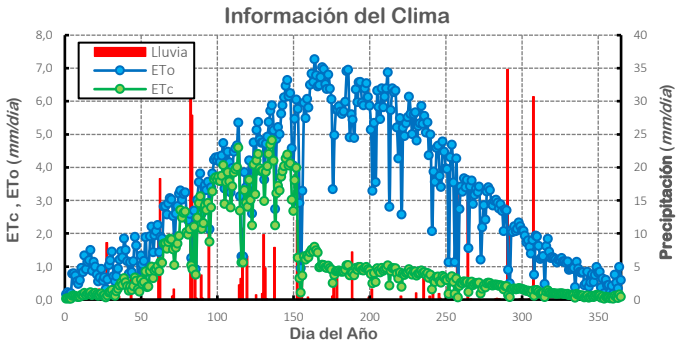

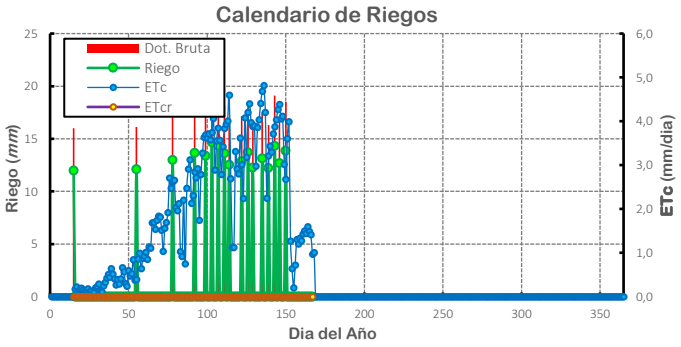

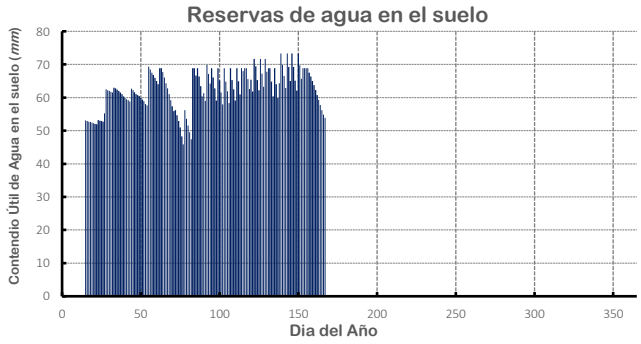

Observaciones:

IRTA Caracterización de la Demanda Evapotranspirativa de los Cultivos en diferentes Condiciones Agroambientales en la zona de regadío de "CANALS D'URGELL"

Ficha Nº 2984

Cultivo	Sector	Suelo	S. de Riego	Año Climático
go (Cereal de Invier	Zona 3 (Tornabous)	rofundo/Franco/Grava	Inundación	MEDIO

Prof. Raíces	60 cm	Est. Clima 01	Trb (10)	Profundidad	120 cm	Frecuencia (**d**)	13	Año:	2017
Inicio Ciclo	15/jan	Est. Clima 02		Elem. Gruesos	25%	Eficiencia (**%**)	55	Frecuencia	6/11
Final Ciclo	15/jun	Est. Clima 03		Eff. Hidraúlica(%)	89,9	Riego Mín (**mm**)	120		
% Cobertura	100	Superficie (**ha**)	6877,4			Dot. Riego (**mm**)	120	Número Riegos	3

Datos del Clima (mm)	ETo (anual)	1144
	ETo (Ciclo)	490
	Precipitación (anual)	365
	Preciplitación Ciclo	214
	P. Eff. (anual)	296
	P. Eff. (Ciclo)	178
Datos del Cultivo (mm)	ETc (potencial)	305
	ETc (real)	296
	Productividad (%)	97
Riego (m^3/ha y año)	Requer. Teóricos de Riego	2316
	RIEGO (Agua para el cultivo)	3235
	RIEGO (Dotación Bruta)	3600
Variación del SWC (mm)		13,85

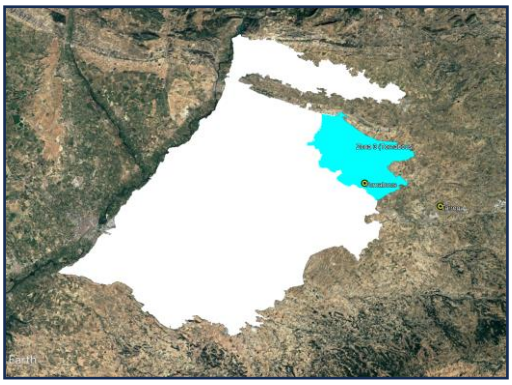

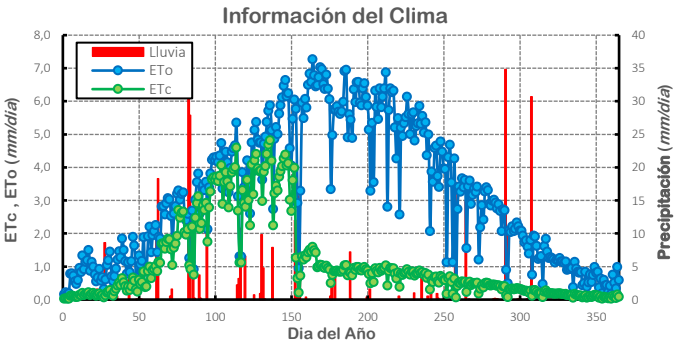

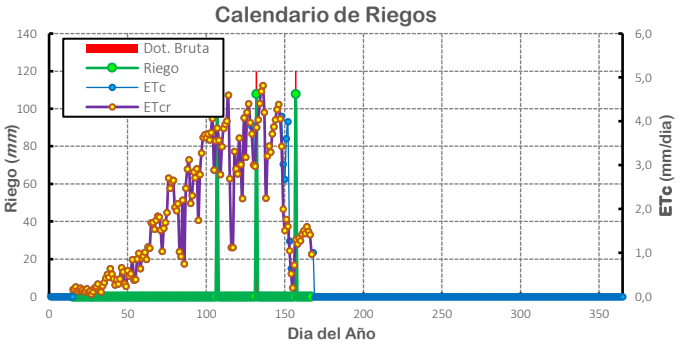

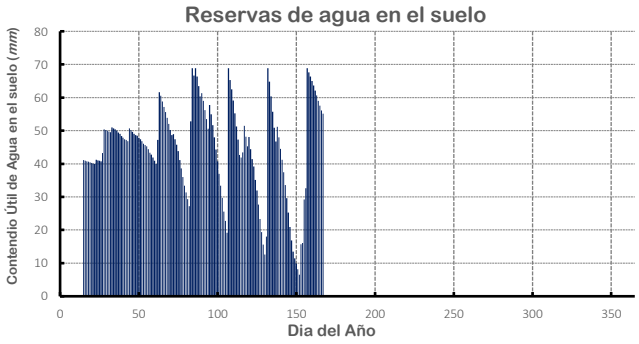

Observaciones:

Caracterización de la Demanda Evapotranspirativa de los Cultivos en diferentes Condiciones Agroambientales en la zona de regadío de "CANALS D'URGELL"

Ficha Nº 2985

Cultivo	Sector	Suelo	S. de Riego	Año Climático
go (Cereal de Invier	Zona 3 (Tornabous)	rofundo/Franco/Grava	Localizado	MEDIO

Prof. Raíces	60 cm	*Est. Clima 01*	Trb (10)	*Profundidad*	120 cm	*Frecuencia (**d**)*	1	*Año:*	2017
Inicio Ciclo	15/jan	*Est. Clima 02*		*Elem. Gruesos*	25%	*Eficiencia (**%**)*	92	*Frecuencia*	6/11
Final Ciclo	15/jun	*Est. Clima 03*		*Eff. Hidraúlica(%)*	89,9	*Riego Mín (**mm**)*	3		
% Cobertura	100	*Superficie (**ha**)*	6877,4			*Dot. Riego (**mm**)*	0	*Número Riegos*	63

Datos del Clima (mm)	*ETo (anual)*	1144
	ETo (Ciclo)	490
	Precipitación (anual)	365
	Preciplitación Ciclo	214
	P. Eff. (anual)	296
	P. Eff. (Ciclo)	178
Datos del Cultivo (mm)	*ETc (potencial)*	305
	ETc (real)	305
	Productividad (%)	100
Riego (m^3/ha y año)	*Requer.* Teóricos de Riego	1384
	RIEGO (Agua para el cultivo)	2589
	RIEGO (Dotación Bruta)	2814
Variación del SWC (mm)		12,54

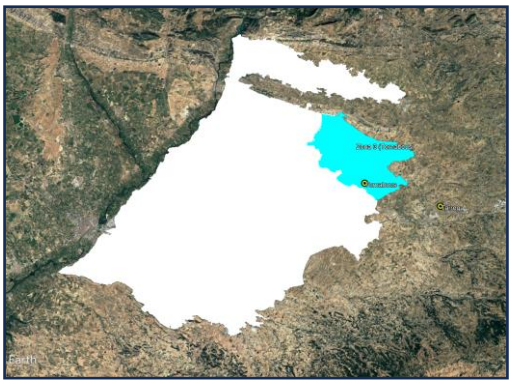

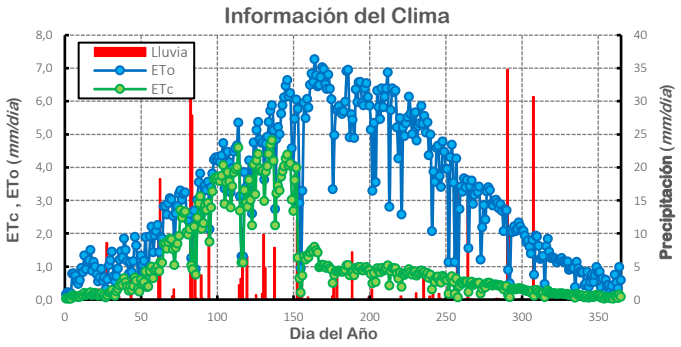

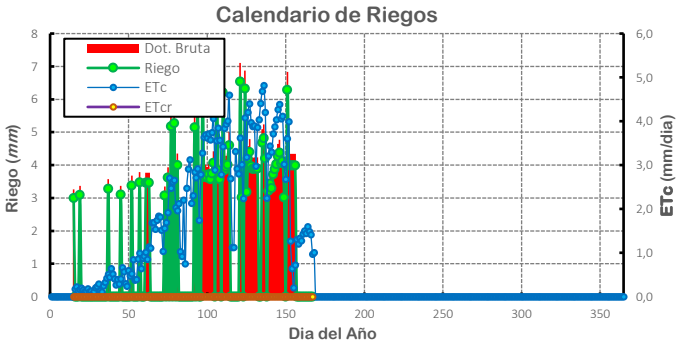

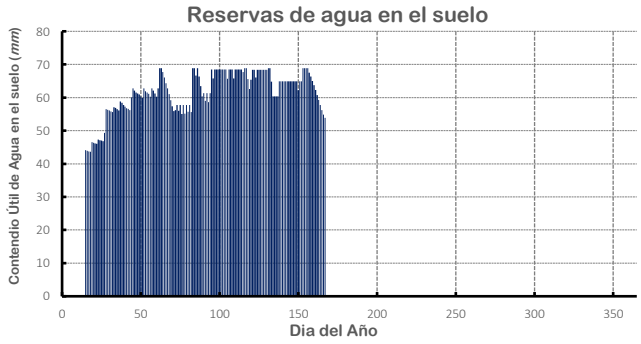

Observaciones:

Caracterización de la Demanda Evapotranspirativa de los Cultivos en diferentes Condiciones Agroambientales en la zona de regadío de "CANALS D'URGELL"

Ficha Nº 2986

Cultivo	Sector	Suelo	S. de Riego	Año Climático
go (Cereal de Invier	Zona 3 (Tornabous)	Profundo/Arcilloso	Aspersión	MEDIO

Prof. Raíces	60 cm	*Est. Clima 01*	Trb (10)	*Profundidad*	200 cm	*Frecuencia (**d**)*	5	*Año:*	2017
Inicio Ciclo	15/jan	*Est. Clima 02*		*Elem. Gruesos*	3%	*Eficiencia (**%**)*	75	*Frecuencia*	6/11
Final Ciclo	15/jun	*Est. Clima 03*		*Eff. Hidraúlica(%)*	70,0	*Riego Mín (**mm**)*	12		
% Cobertura	100	*Superficie (**ha**)*	6877,4			*Dot. Riego (**mm**)*	0	*Número Riegos*	17

Datos del Clima (mm)	*ETo (anual)*	1144
	ETo (Ciclo)	490
	Precipitación (anual)	365
	Preciplitación Ciclo	214
	P. Eff. (anual)	296
	P. Eff. (Ciclo)	178
Datos del Cultivo (mm)	*ETc (potencial)*	305
	ETc (real)	305
	Productividad (%)	100
Riego (m^3/ha y año)	*Requer.* Teóricos de Riego	1698
	RIEGO (Agua para el cultivo)	2245
	RIEGO (Dotación Bruta)	2993
Variación del SWC (mm)		25,48

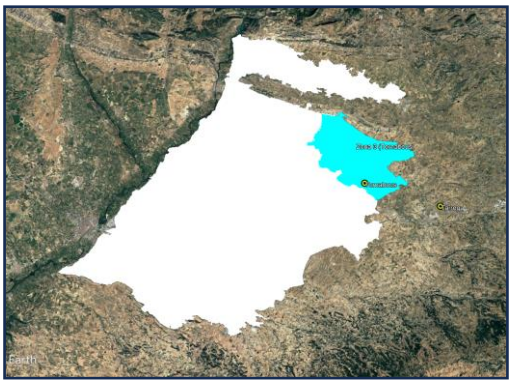

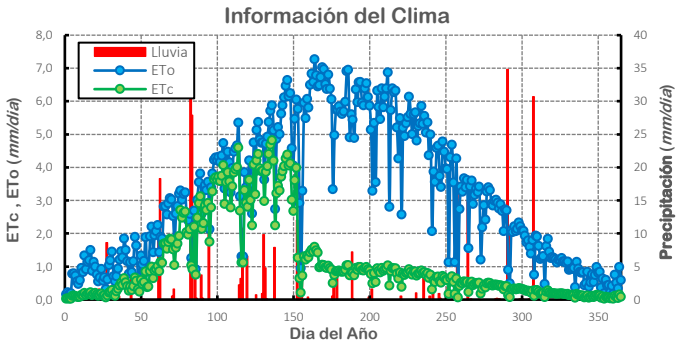

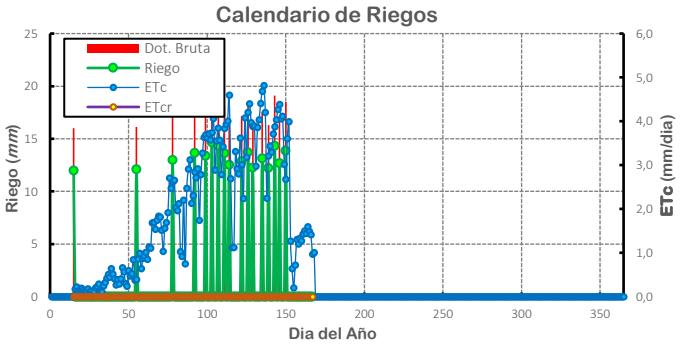

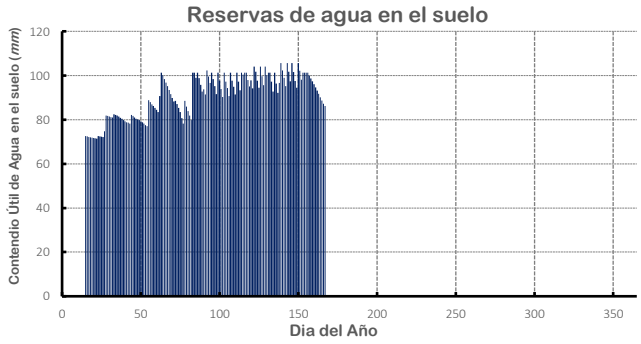

Observaciones:

Caracterización de la Demanda Evapotranspirativa de los Cultivos en diferentes Condiciones Agroambientales en la zona de regadío de "CANALS D'URGELL"

Ficha Nº 2987

Cultivo	Sector	Suelo	S. de Riego	Año Climático
go (Cereal de Invier	Zona 3 (Tornabous)	Profundo/Arcilloso	Inundación	MEDIO

Prof. Raíces	*60 cm*	*Est. Clima 01*	*Trb (10)*	*Profundidad*	*200 cm*	*Frecuencia (**d**)*	*13*	*Año:*	*2017*
Inicio Ciclo	*15/jan*	*Est. Clima 02*		*Elem. Gruesos*	*3%*	*Eficiencia (**%**)*	*55*	*Frecuencia*	*6/11*
Final Ciclo	*15/jun*	*Est. Clima 03*		*Eff. Hidraúlica(%)*	*70,0*	*Riego Mín (**mm**)*	*120*		
% Cobertura	*100*	*Superficie (**ha**)*	*6877,4*			*Dot. Riego (**mm**)*	*120*	*Número Riegos*	*3*

Datos del Clima (mm)	*ETo (anual)*	1144
	ETo (Ciclo)	490
	Precipitación (anual)	365
	Preciplitación Ciclo	214
	P. Eff. (anual)	296
	P. Eff. (Ciclo)	178
Datos del Cultivo (mm)	*ETc (potencial)*	305
	ETc (real)	304
	Productividad (%)	100
Riego (m^3/ha y año)	*Requer.* *Teóricos de Riego*	2316
	RIEGO *(Agua para el cultivo)*	2520
	RIEGO *(Dotación Bruta)*	3600
Variación del SWC (mm)		26,79

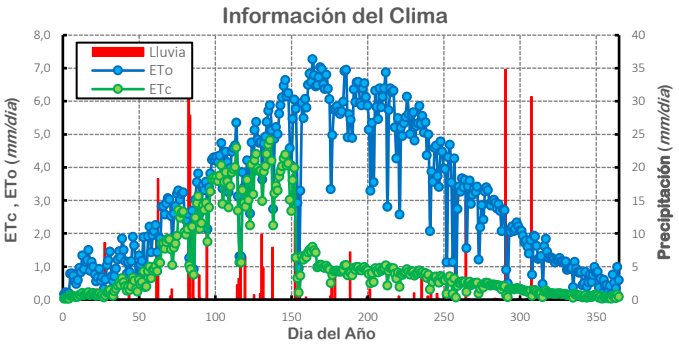

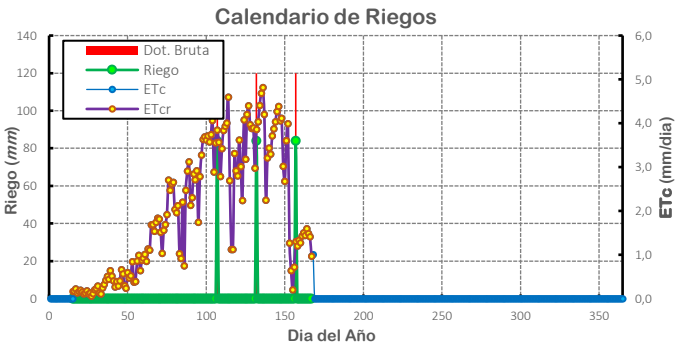

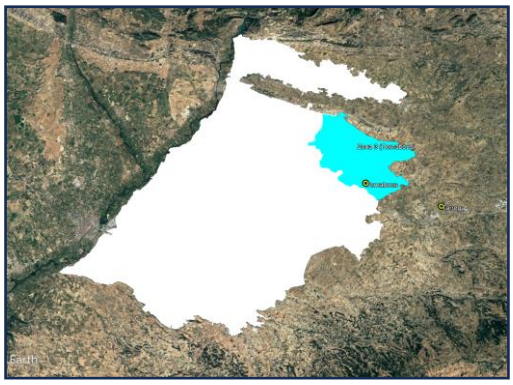

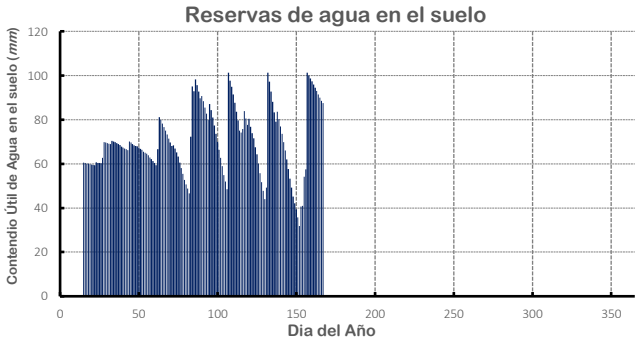

Observaciones:

Caracterización de la Demanda Evapotranspirativa de los Cultivos en diferentes Condiciones Agroambientales en la zona de regadío de "CANALS D'URGELL"

Ficha Nº 2988

Cultivo	Sector	Suelo	S. de Riego	Año Climático
go (Cereal de Invier	Zona 3 (Tornabous)	Profundo/Arcilloso	Localizado	MEDIO

Prof. Raíces	*60 cm*	*Est. Clima 01*	*Trb (10)*	*Profundidad*	*200 cm*	*Frecuencia (**d**)*	*1*	*Año:*	*2017*
Inicio Ciclo	*15/jan*	*Est. Clima 02*		*Elem. Gruesos*	*3%*	*Eficiencia (**%**)*	*92*	*Frecuencia*	*6/11*
Final Ciclo	*15/jun*	*Est. Clima 03*		*Eff. Hidraúlica(%)*	*70,0*	*Riego Mín (**mm**)*	*3*		
% Cobertura	*100*	*Superficie (**ha**)*	*6877,4*			*Dot. Riego (**mm**)*	*0*	*Número Riegos*	*61*

Datos del Clima (mm)	*ETo (anual)*	1144
	ETo (Ciclo)	490
	Precipitación (anual)	365
	Preciplitación Ciclo	214
	P. Eff. (anual)	296
	P. Eff. (Ciclo)	178
Datos del Cultivo (mm)	*ETc (potencial)*	305
	ETc (real)	305
	Productividad (%)	100
Riego (m^3/ha y año)	*Requer. Teóricos de Riego*	1384
	RIEGO (Agua para el cultivo)	2520
	RIEGO (Dotación Bruta)	2739
Variación del SWC (mm)		25,48

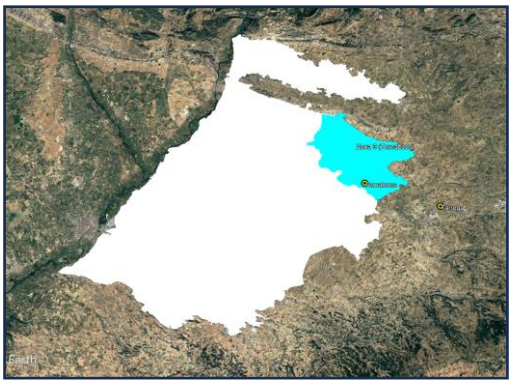

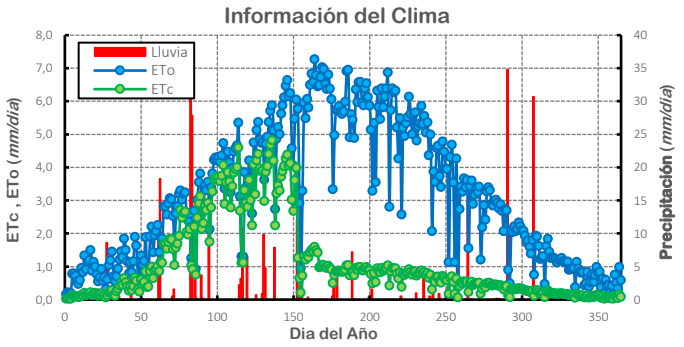

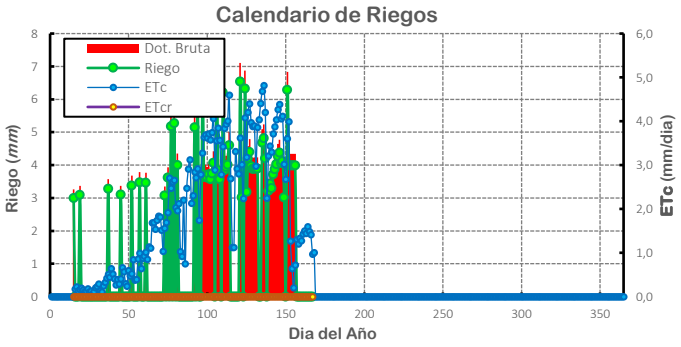

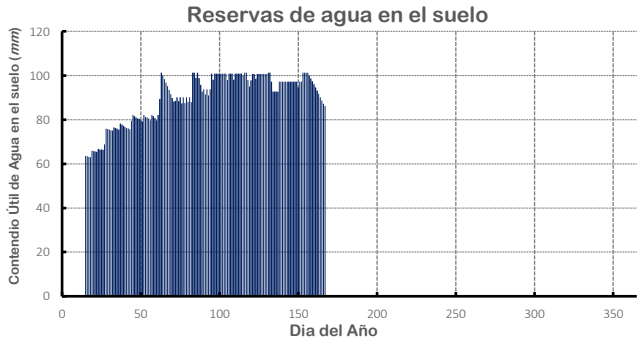

Observaciones:

Caracterización de la Demanda Evapotranspirativa de los Cultivos en diferentes Condiciones Agroambientales en la zona de regadío de "CANALS D'URGELL"

Ficha Nº 2989

Cultivo	Sector	Suelo	S. de Riego	Año Climático
go (Cereal de Invier	Zona 3 (Tornabous)	Somero	Aspersión	HÚMEDO

Prof. Raíces	50 cm	Est. Clima 01	Trb (10)	Profundidad	50 cm	Frecuencia (**d**)	5	Año:	2013
Inicio Ciclo	15/jan	Est. Clima 02		Elem. Gruesos	13%	Eficiencia (**%**)	75	Frecuencia	4/11
Final Ciclo	15/jun	Est. Clima 03		Eff. Hidraúlica(%)	83,8	Riego Mín (**mm**)	12		
% Cobertura	100	Superficie (**ha**)	6877,4			Dot. Riego (**mm**)	0	Número Riegos	14

Datos del Clima (mm)	ETo (anual)	1087
	ETo (Ciclo)	428
	Precipitación (anual)	413
	Preciplitación Ciclo	217
	P. Eff. (anual)	339
	P. Eff. (Ciclo)	179
Datos del Cultivo (mm)	ETc (potencial)	261
	ETc (real)	261
	Productividad (%)	100
Riego (m^3/ha y año)	Requer. Teóricos de Riego	1090
	RIEGO (Agua para el cultivo)	1820
	RIEGO (Dotación Bruta)	2426
Variación del SWC (mm)		3,58

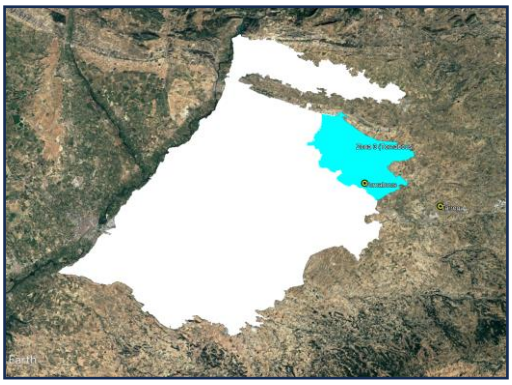

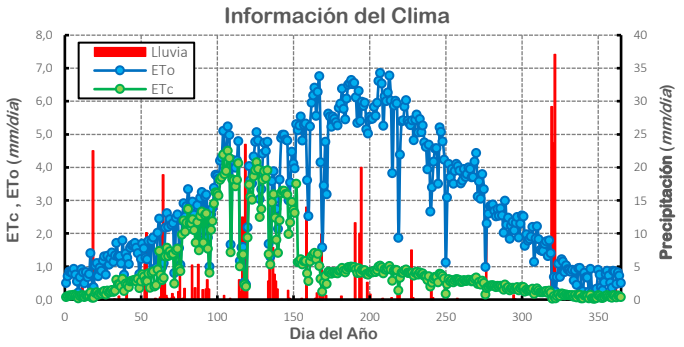

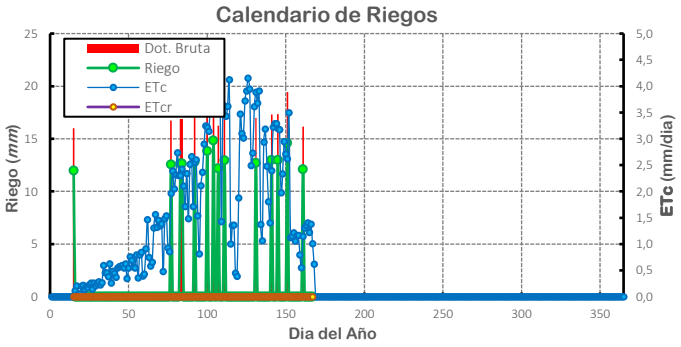

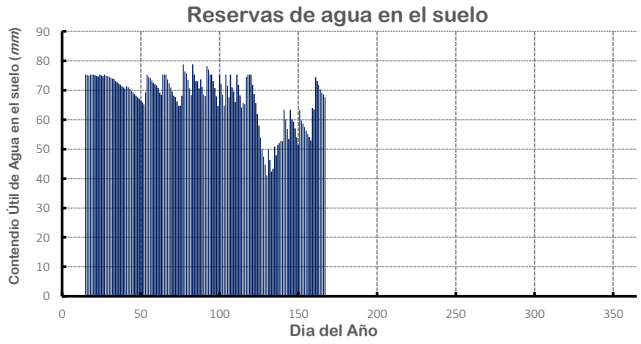

Observaciones:

Caracterización de la Demanda Evapotranspirativa de los Cultivos en diferentes Condiciones Agroambientales en la zona de regadío de "CANALS D'URGELL"

Ficha Nº 2990

Cultivo	Sector	Suelo	S. de Riego	Año Climático
go (Cereal de Invier	Zona 3 (Tornabous)	Somero	Inundación	HÚMEDO

Prof. Raíces	50 cm	Est. Clima 01	Trb (10)	Profundidad	50 cm	Frecuencia (**d**)	13	Año:	2013
Inicio Ciclo	15/jan	Est. Clima 02		Elem. Gruesos	13%	Eficiencia (**%**)	55	Frecuencia	4/11
Final Ciclo	15/jun	Est. Clima 03		Eff. Hidraúlica(%)	83,8	Riego Mín (**mm**)	120		
% Cobertura	100	Superficie (**ha**)	6877,4			Dot. Riego (**mm**)	120	Número Riegos	3

Datos del Clima (mm)	ETo (anual)	1087
	ETo (Ciclo)	428
	Precipitación (anual)	413
	Preciplitación Ciclo	217
	P. Eff. (anual)	339
	P. Eff. (Ciclo)	179
Datos del Cultivo (mm)	ETc (potencial)	261
	ETc (real)	258
	Productividad (%)	99
Riego (m^3/ha y año)	Requer. Teóricos de Riego	1486
	RIEGO (Agua para el cultivo)	3018
	RIEGO (Dotación Bruta)	3600
Variación del SWC (mm)		2,73

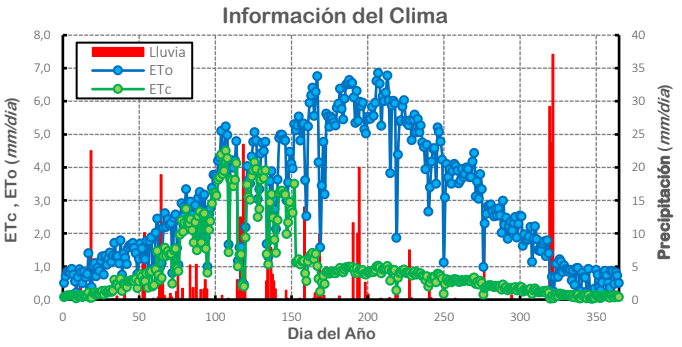

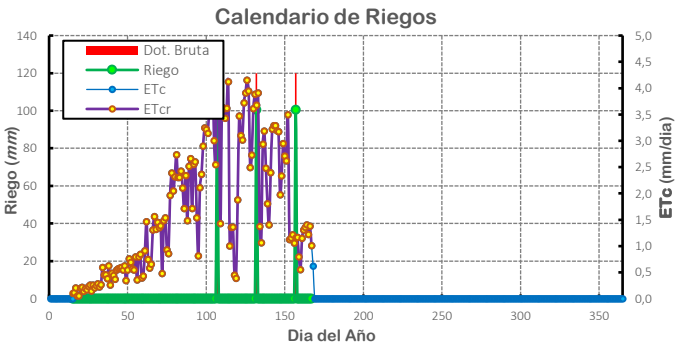

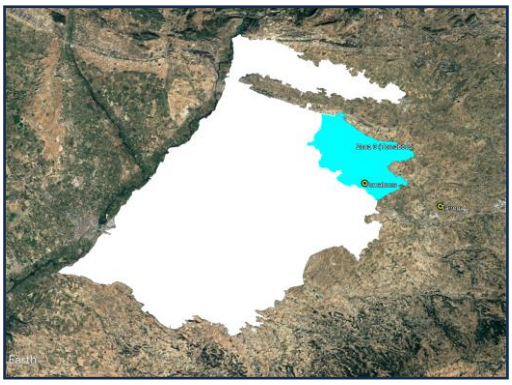

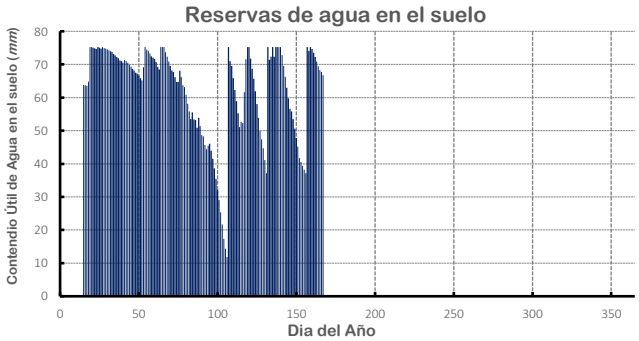

Observaciones:

Caracterización de la Demanda Evapotranspirativa de los Cultivos en diferentes Condiciones Agroambientales en la zona de regadío de "CANALS D'URGELL"

Ficha Nº 2991

Cultivo	Sector	Suelo	S. de Riego	Año Climático
go (Cereal de Invier	Zona 3 (Tornabous)	Somero	Localizado	HÚMEDO

Prof. Raíces	50 cm	Est. Clima 01	Trb (10)	Profundidad	50 cm	Frecuencia (**d**)	1	Año:	2013
Inicio Ciclo	15/jan	Est. Clima 02		Elem. Gruesos	13%	Eficiencia (**%**)	92	Frecuencia	4/11
Final Ciclo	15/jun	Est. Clima 03		Eff. Hidraúlica(%)	83,8	Riego Mín (**mm**)	3		
% Cobertura	100	Superficie (**ha**)	6877,4			Dot. Riego (**mm**)	0	Número Riegos	40

Datos del Clima (mm)	ETo (anual)	1087
	ETo (Ciclo)	428
	Precipitación (anual)	413
	Preciplitación Ciclo	217
	P. Eff. (anual)	339
	P. Eff. (Ciclo)	179
Datos del Cultivo (mm)	ETc (potencial)	261
	ETc (real)	261
	Productividad (%)	100
Riego (m^3/ha y año)	Requer. Teóricos de Riego	888
	RIEGO (Agua para el cultivo)	1647
	RIEGO (Dotación Bruta)	1790
Variación del SWC (mm)		-11,44

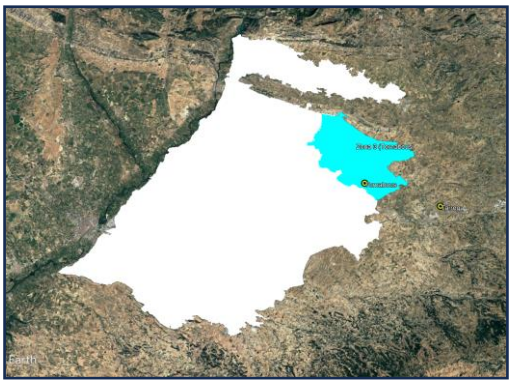

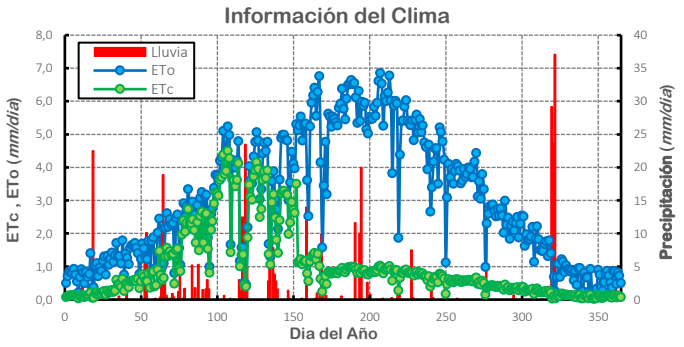

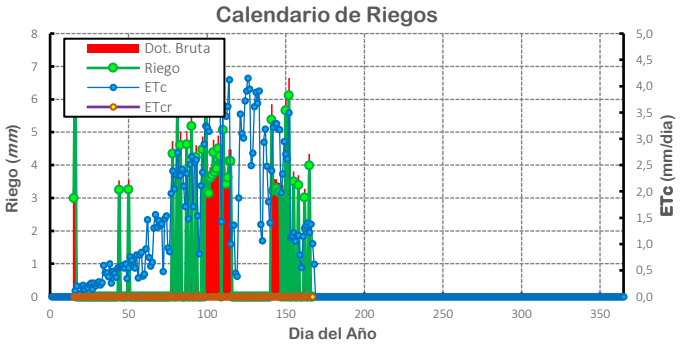

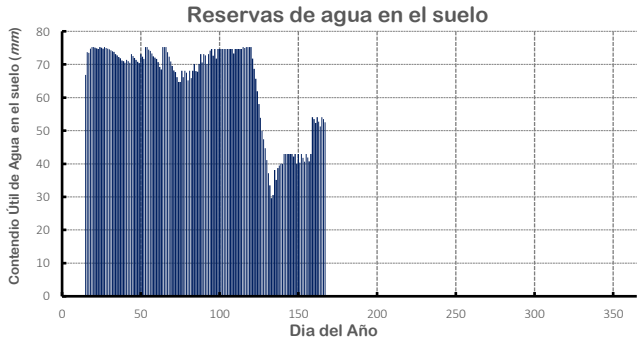

Observaciones:

IRTA Caracterización de la Demanda Evapotranspirativa de los Cultivos en diferentes Condiciones Agroambientales en la zona de regadío de "CANALS D'URGELL"

Ficha Nº 2992

Cultivo	Sector	Suelo	S. de Riego	Año Climático
go (Cereal de Invier	Zona 3 (Tornabous)	rofundo/Franco/Grava	Aspersión	HÚMEDO

Prof. Raíces	*60 cm*	*Est. Clima 01*	*Trb (10)*	*Profundidad*	*120 cm*	*Frecuencia (**d**)*	*5*	*Año:*	*2013*
Inicio Ciclo	*15/jan*	*Est. Clima 02*		*Elem. Gruesos*	*25%*	*Eficiencia (**%**)*	*75*	*Frecuencia*	*4/11*
Final Ciclo	*15/jun*	*Est. Clima 03*		*Eff. Hidraúlica(%)*	*89,9*	*Riego Mín (**mm**)*	*12*		
% Cobertura	*100*	*Superficie (**ha**)*	*6877,4*			*Dot. Riego (**mm**)*	*0*	*Número Riegos*	*14*

Datos del Clima (mm)	*ETo (anual)*	1087
	ETo (Ciclo)	428
	Precipitación (anual)	413
	Preciplitación Ciclo	217
	P. Eff. (anual)	339
	P. Eff. (Ciclo)	179
Datos del Cultivo (mm)	*ETc (potencial)*	261
	ETc (real)	261
	Productividad (%)	100
Riego (m^3/ha y año)	*Requer. Teóricos de Riego*	1090
	RIEGO (Agua para el cultivo)	1820
	RIEGO (Dotación Bruta)	2426
Variación del SWC (mm)		2,62

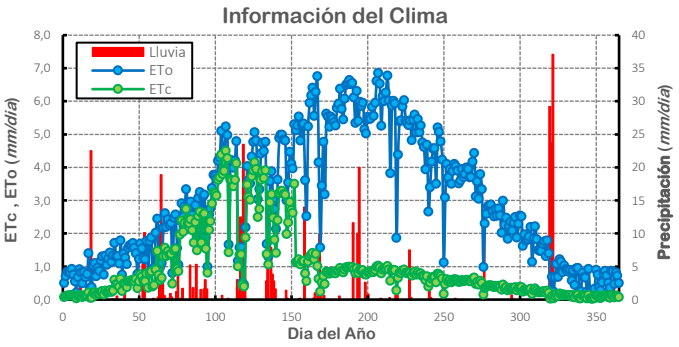

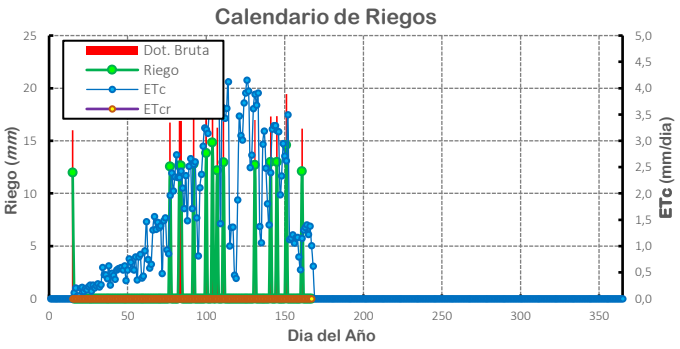

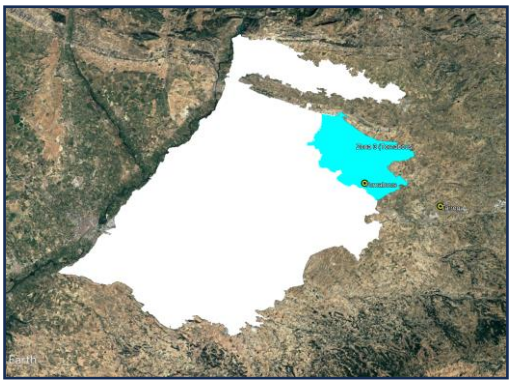

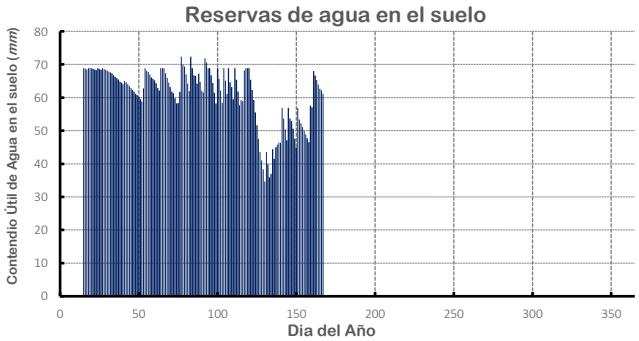

Observaciones:

Caracterización de la Demanda Evapotranspirativa de los Cultivos en diferentes Condiciones Agroambientales en la zona de regadío de "CANALS D'URGELL"

Ficha Nº 2993

Cultivo	Sector	Suelo	S. de Riego	Año Climático
go (Cereal de Invier	Zona 3 (Tornabous)	rofundo/Franco/Grava	Inundación	HÚMEDO

Prof. Raíces	*60 cm*	*Est. Clima 01*	*Trb (10)*	*Profundidad*	*120 cm*	*Frecuencia (**d**)*	*13*	*Año:*	*2013*
Inicio Ciclo	*15/jan*	*Est. Clima 02*		*Elem. Gruesos*	*25%*	*Eficiencia (**%**)*	*55*	*Frecuencia*	*4/11*
Final Ciclo	*15/jun*	*Est. Clima 03*		*Eff. Hidraúlica(%)*	*89,9*	*Riego Mín (**mm**)*	*120*		
% Cobertura	*100*	*Superficie (**ha**)*	*6877,4*			*Dot. Riego (**mm**)*	*120*	*Número Riegos*	*3*

Datos del Clima (mm)	*ETo (anual)*	1087
	ETo (Ciclo)	428
	Precipitación (anual)	413
	Preciplitación Ciclo	217
	P. Eff. (anual)	339
	P. Eff. (Ciclo)	179
Datos del Cultivo (mm)	*ETc (potencial)*	261
	ETc (real)	255
	Productividad (%)	98
Riego (m^3/ha y año)	*Requer.* *Teóricos de Riego*	1486
	RIEGO *(Agua para el cultivo)*	3235
	RIEGO *(Dotación Bruta)*	3600
Variación del SWC (mm)		1,77

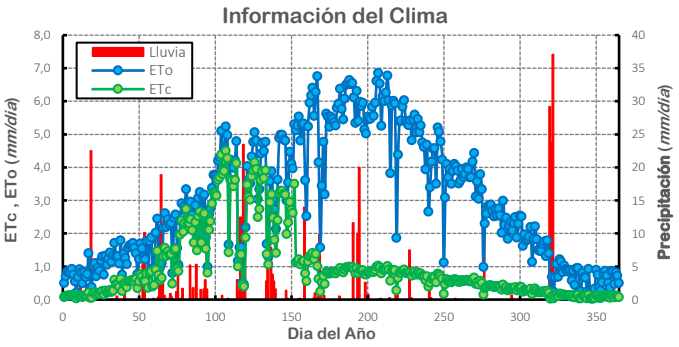

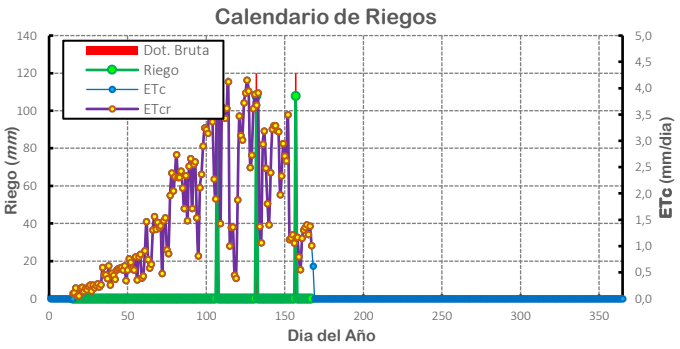

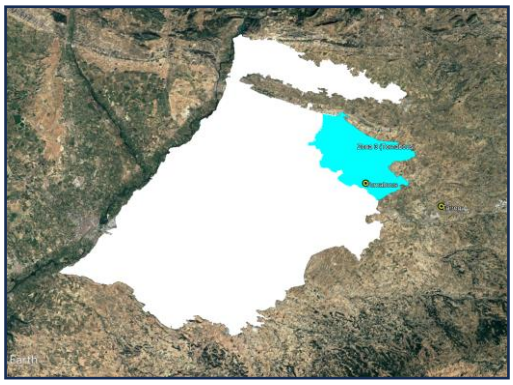

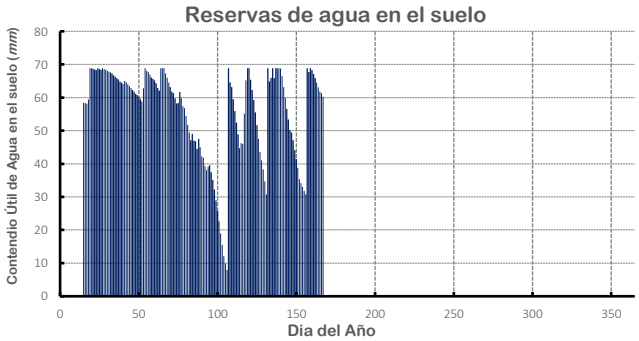

Observaciones:

Caracterización de la Demanda Evapotranspirativa de los Cultivos en diferentes Condiciones Agroambientales en la zona de regadío de "CANALS D'URGELL"

Ficha Nº	2994

Cultivo	Sector	Suelo	S. de Riego	Año Climático
go (Cereal de Invier	Zona 3 (Tornabous)	rofundo/Franco/Grava	Localizado	HÚMEDO

Prof. Raíces	60 cm	Est. Clima 01	Trb (10)	Profundidad	120 cm	Frecuencia (**d**)	1	Año:	2013
Inicio Ciclo	15/jan	Est. Clima 02		Elem. Gruesos	25%	Eficiencia (**%**)	92	Frecuencia	4/11
Final Ciclo	15/jun	Est. Clima 03		Eff. Hidraúlica(%)	89,9	Riego Mín (**mm**)	3		
% Cobertura	100	Superficie (**ha**)	6877,4			Dot. Riego (**mm**)	0	Número Riegos	40

Datos del Clima (mm)	ETo (anual)	1087
	ETo (Ciclo)	428
	Precipitación (anual)	413
	Preciplitación Ciclo	217
	P. Eff. (anual)	339
	P. Eff. (Ciclo)	179
Datos del Cultivo (mm)	ETc (potencial)	261
	ETc (real)	261
	Productividad (%)	100
Riego (m^3/ha y año)	Requer. Teóricos de Riego	888
	RIEGO (Agua para el cultivo)	1647
	RIEGO (Dotación Bruta)	1790
Variación del SWC (mm)		-12,40

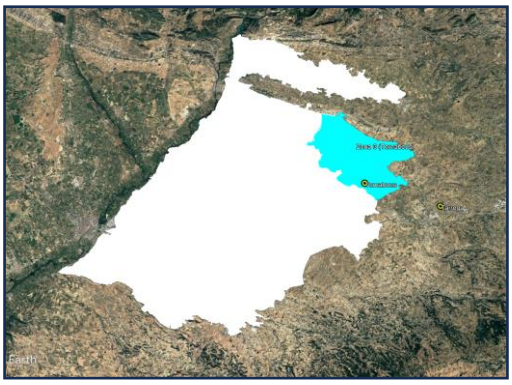

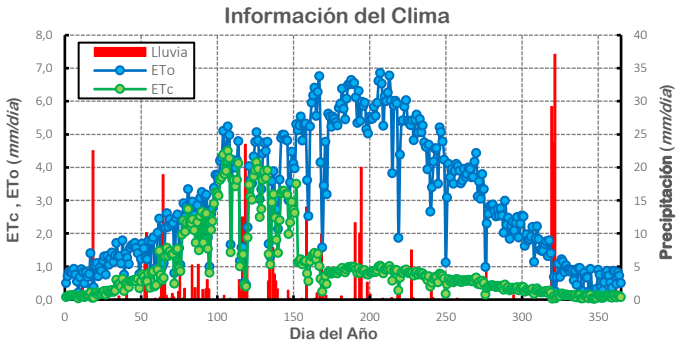

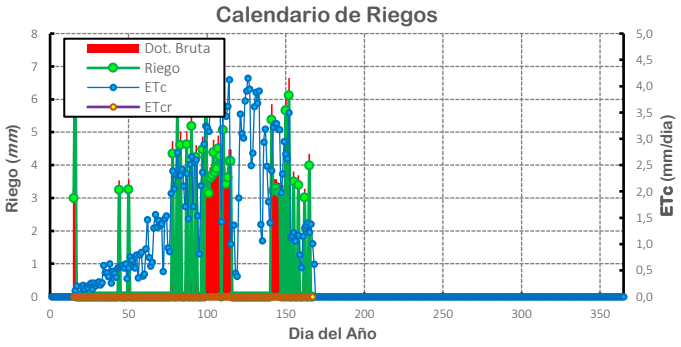

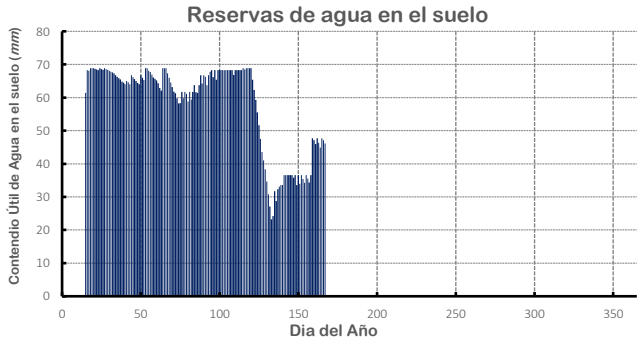

Observaciones:

Caracterización de la Demanda Evapotranspirativa de los Cultivos en diferentes Condiciones Agroambientales en la zona de regadío de "CANALS D'URGELL"

Ficha Nº 2995

Cultivo	Sector	Suelo	S. de Riego	Año Climático
go (Cereal de Invier	Zona 3 (Tornabous)	Profundo/Arcilloso	Aspersión	HÚMEDO

Prof. Raíces	60 cm	Est. Clima 01	Trb (10)	Profundidad	200 cm	Frecuencia (d)	5	Año:	2013
Inicio Ciclo	15/jan	Est. Clima 02		Elem. Gruesos	3%	Eficiencia (%)	75	Frecuencia	4/11
Final Ciclo	15/jun	Est. Clima 03		Eff. Hidraúlica(%)	70,0	Riego Mín (mm)	12		
% Cobertura	100	Superficie (ha)	6877,4			Dot. Riego (mm)	0	Número Riegos	14

Datos del Clima (mm)	ETo (anual)	1087
	ETo (Ciclo)	428
	Precipitación (anual)	413
	Preciplitación Ciclo	217
	P. Eff. (anual)	339
	P. Eff. (Ciclo)	179
Datos del Cultivo (mm)	ETc (potencial)	261
	ETc (real)	261
	Productividad (%)	100
Riego (m^3/ha y año)	Requer. Teóricos de Riego	1090
	RIEGO (Agua para el cultivo)	1820
	RIEGO (Dotación Bruta)	2426
Variación del SWC (mm)		7,48

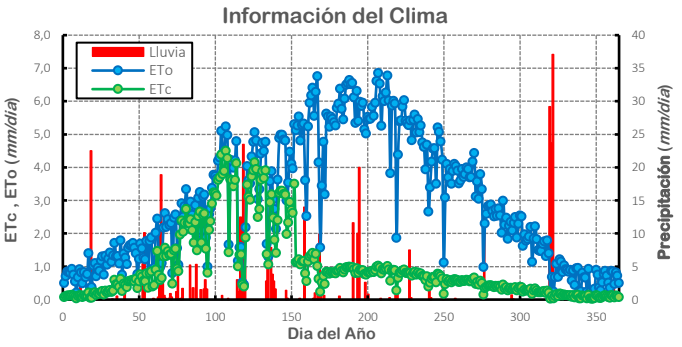

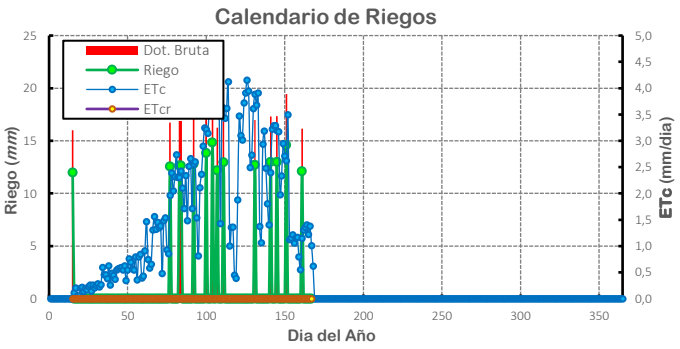

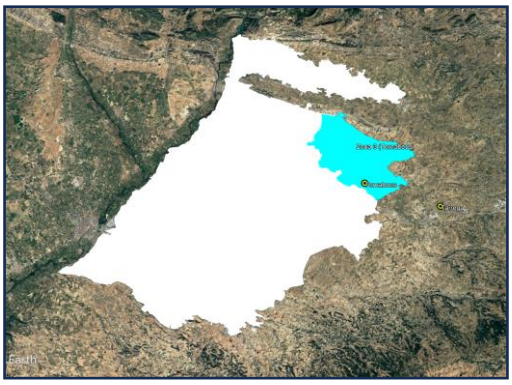

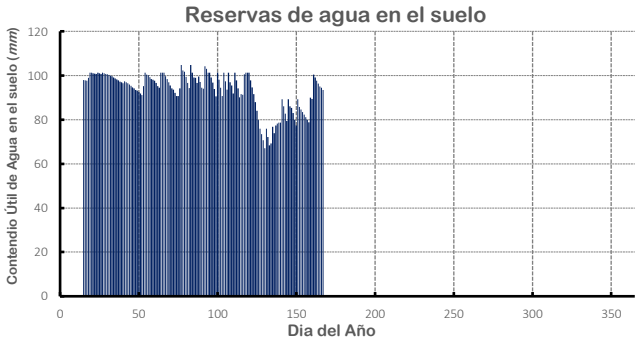

Observaciones:

Caracterización de la Demanda Evapotranspirativa de los Cultivos en diferentes Condiciones Agroambientales en la zona de regadío de "CANALS D'URGELL"

Ficha Nº 2996

Cultivo	Sector	Suelo	S. de Riego	Año Climático
go (Cereal de Invier	Zona 3 (Tornabous)	Profundo/Arcilloso	Inundación	HÚMEDO

Prof. Raíces	*60 cm*	*Est. Clima 01*	*Trb (10)*	*Profundidad*	*200 cm*	*Frecuencia (**d**)*	*13*	*Año:*	*2013*
Inicio Ciclo	*15/jan*	*Est. Clima 02*		*Elem. Gruesos*	*3%*	*Eficiencia (**%**)*	*55*	*Frecuencia*	*4/11*
Final Ciclo	*15/jun*	*Est. Clima 03*		*Eff. Hidraúlica(%)*	*70,0*	*Riego Mín (**mm**)*	*120*		
% Cobertura	*100*	*Superficie (**ha**)*	*6877,4*			*Dot. Riego (**mm**)*	*120*	*Número Riegos*	*3*

Datos del Clima (mm)	*ETo (anual)*	1087
	ETo (Ciclo)	428
	Precipitación (anual)	413
	Preciplitación Ciclo	217
	P. Eff. (anual)	339
	P. Eff. (Ciclo)	179
Datos del Cultivo (mm)	*ETc (potencial)*	261
	ETc (real)	260
	Productividad (%)	100
Riego (m^3/ha y año)	*Requer.* *Teóricos de Riego*	1486
	RIEGO *(Agua para el cultivo)*	2520
	RIEGO *(Dotación Bruta)*	3600
Variación del SWC (mm)		6,63

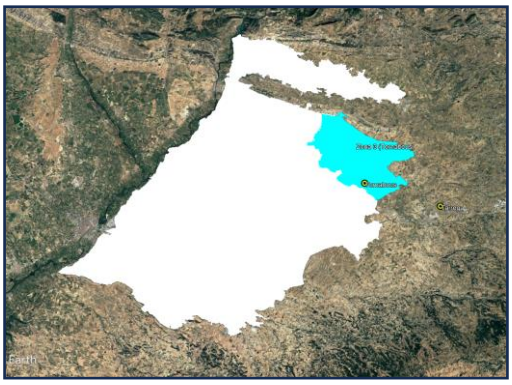

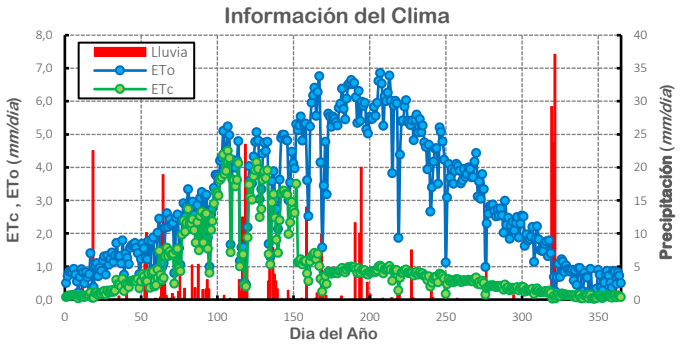

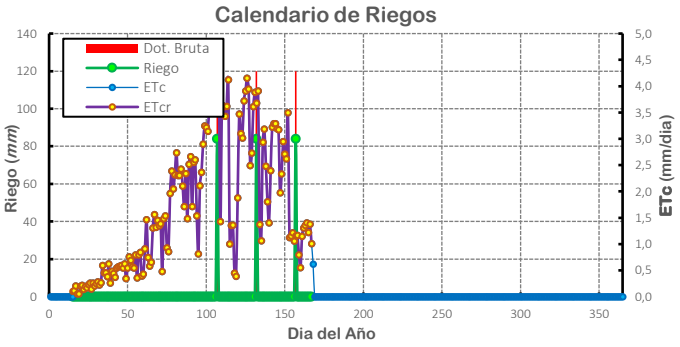

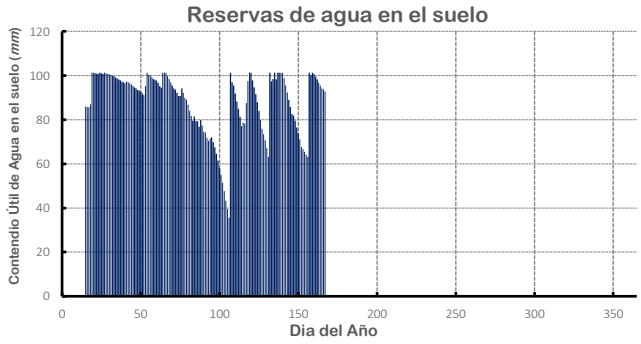

Observaciones:

IRTA Caracterización de la Demanda Evapotranspirativa de los Cultivos en diferentes Condiciones Agroambientales en la zona de regadío de "CANALS D'URGELL"

Ficha Nº 2997

Cultivo	Sector	Suelo	S. de Riego	Año Climático
go (Cereal de Invier	Zona 3 (Tornabous)	Profundo/Arcilloso	Localizado	HÚMEDO

Prof. Raíces	60 cm	Est. Clima 01	Trb (10)	Profundidad	200 cm	Frecuencia (**d**)	1	Año:	2013
Inicio Ciclo	15/jan	Est. Clima 02		Elem. Gruesos	3%	Eficiencia (**%**)	92	Frecuencia	4/11
Final Ciclo	15/jun	Est. Clima 03		Eff. Hidraúlica(%)	70,0	Riego Mín (**mm**)	3		
% Cobertura	100	Superficie (**ha**)	6877,4			Dot. Riego (**mm**)	0	Número Riegos	40

Datos del Clima (mm)	ETo (anual)	1087
	ETo (Ciclo)	428
	Precipitación (anual)	413
	Preciplitación Ciclo	217
	P. Eff. (anual)	339
	P. Eff. (Ciclo)	179
Datos del Cultivo (mm)	ETc (potencial)	261
	ETc (real)	261
	Productividad (%)	100
Riego (m^3/ha y año)	Requer. Teóricos de Riego	888
	RIEGO (Agua para el cultivo)	1647
	RIEGO (Dotación Bruta)	1790
Variación del SWC (mm)		-7,55

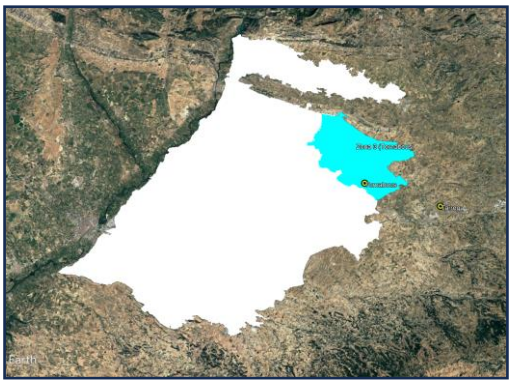

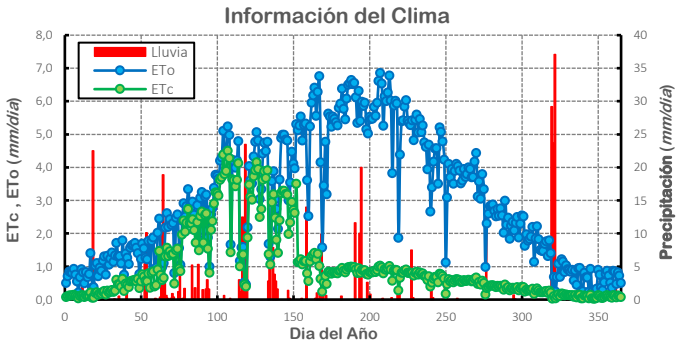

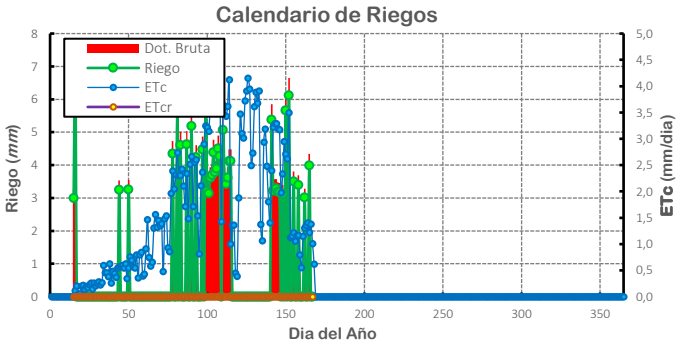

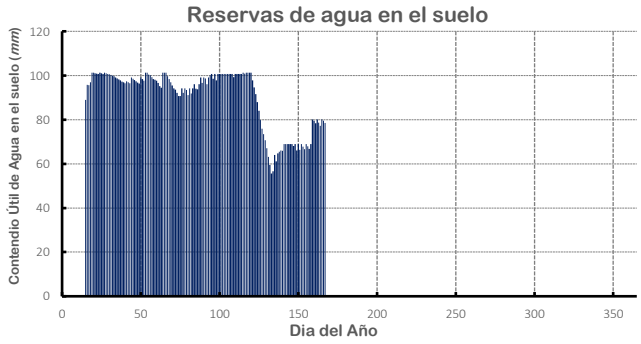

Observaciones:

Caracterización de la Demanda Evapotranspirativa de los Cultivos en diferentes Condiciones Agroambientales en la zona de regadío de "CANALS D'URGELL"

Ficha Nº 2998

Cultivo	Sector	Suelo	S. de Riego	Año Climático
go (Cereal de Invier	Zona 4 (Termens-Linyola)	Somero	Aspersión	SECO

Prof. Raíces	50 cm	*Est. Clima 01*	VdB (09)	*Profundidad*	50 cm	*Frecuencia (**d**)*	5	*Año:*	2023
Inicio Ciclo	15/jan	*Est. Clima 02*	VdS (07)	*Elem. Gruesos*	13%	*Eficiencia (**%**)*	75	*Frecuencia*	6/11
Final Ciclo	15/jun	*Est. Clima 03*	EPI (02)	*Eff. Hidraúlica(%)*	83,8	*Riego Mín (**mm**)*	12		
% Cobertura	100	*Superficie (**ha**)*	3824			*Dot. Riego (**mm**)*	0	*Número Riegos*	22

Datos del Clima (mm)	*ETo (anual)*	1128
	ETo (Ciclo)	485
	Precipitación (anual)	245
	Preciplitación Ciclo	108
	P. Eff. (anual)	192
	P. Eff. (Ciclo)	86
Datos del Cultivo (mm)	*ETc (potencial)*	313
	ETc (real)	313
	Productividad (%)	100
Riego (m^3/ha y año)	*Requer. Teóricos de Riego*	3016
	RIEGO (Agua para el cultivo)	2926
	RIEGO (Dotación Bruta)	3901
Variación del SWC (mm)		53,35

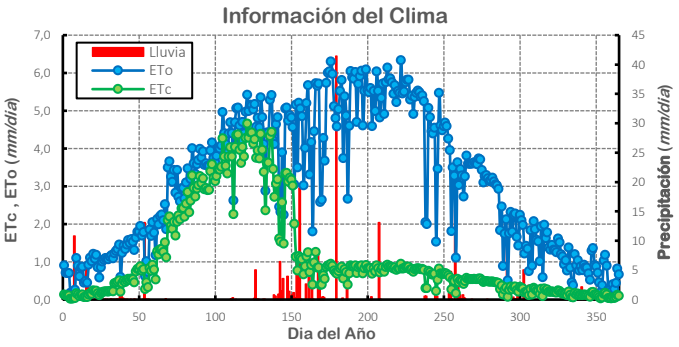

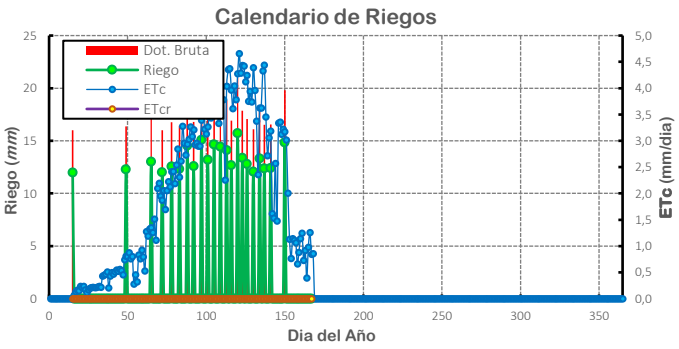

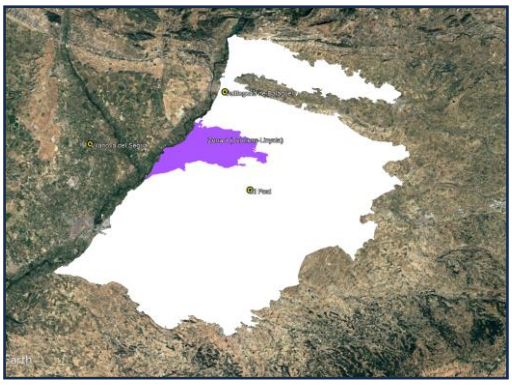

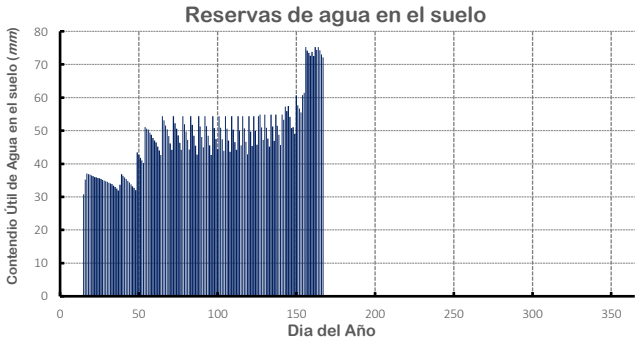

Observaciones:

Caracterización de la Demanda Evapotranspirativa de los Cultivos en diferentes Condiciones Agroambientales en la zona de regadío de "CANALS D'URGELL"

Ficha Nº 2999

Cultivo	Sector	Suelo	S. de Riego	Año Climático
go (Cereal de Invier	Zona 4 (Termens-Linyola)	Somero	Inundación	SECO

Prof. Raíces	50 cm	*Est. Clima 01*	VdB (09)	*Profundidad*	50 cm	*Frecuencia (**d**)*	13	*Año:*	2023
Inicio Ciclo	15/jan	*Est. Clima 02*	VdS (07)	*Elem. Gruesos*	13%	*Eficiencia (**%**)*	55	*Frecuencia*	6/11
Final Ciclo	15/jun	*Est. Clima 03*	EPl (02)	*Eff. Hidraúlica(%)*	83,8	*Riego Mín (**mm**)*	120		
% Cobertura	100	*Superficie (**ha**)*	3824			*Dot. Riego (**mm**)*	120	*Número Riegos*	3

Datos del Clima (mm)	*ETo (anual)*	1128
	ETo (Ciclo)	485
	Precipitación (anual)	245
	Preciplitación Ciclo	108
	P. Eff. (anual)	192
	P. Eff. (Ciclo)	86
Datos del Cultivo (mm)	*ETc (potencial)*	313
	ETc (real)	198
	Productividad (%)	63
Riego (m^3/ha y año)	*Requer.* *Teóricos de Riego*	4113
	RIEGO *(Agua para el cultivo)*	3018
	RIEGO *(Dotación Bruta)*	3600
Variación del SWC (mm)		53,35

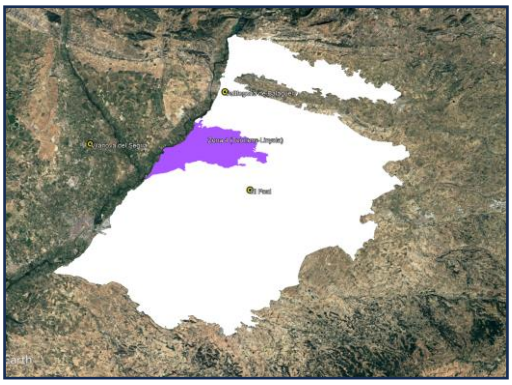

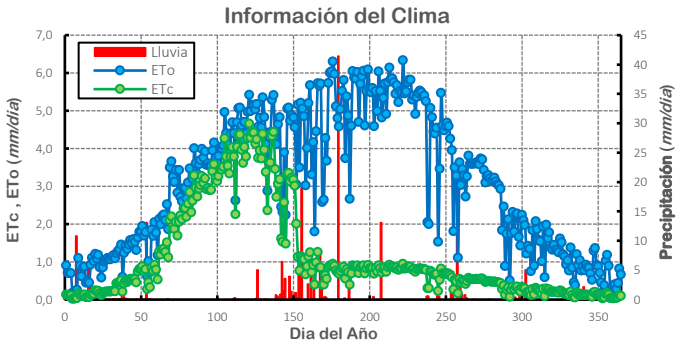

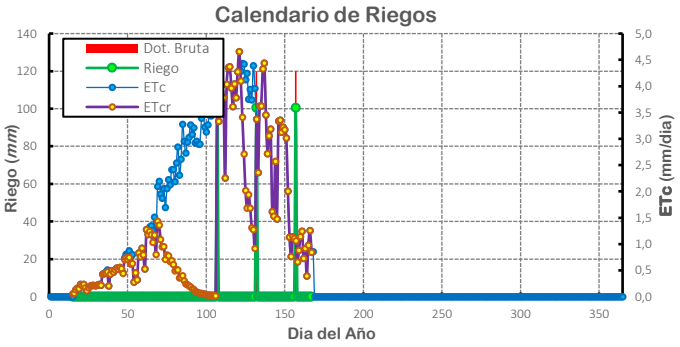

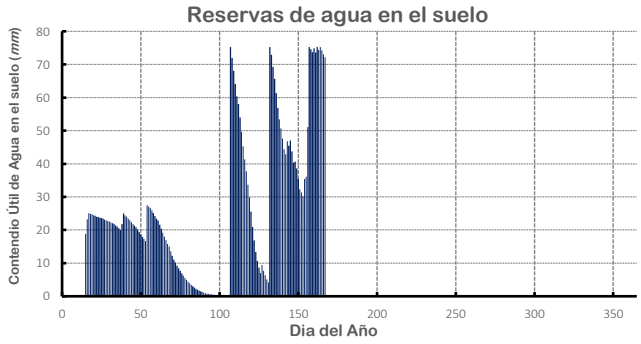

Observaciones:

Caracterización de la Demanda Evapotranspirativa de los Cultivos en diferentes Condiciones Agroambientales en la zona de regadío de "CANALS D'URGELL"

Ficha Nº 3000

Cultivo	Sector	Suelo	S. de Riego	Año Climático
go (Cereal de Invier	Zona 4 (Termens-Linyola)	Somero	Localizado	SECO

Prof. Raíces	50 cm	*Est. Clima 01*	VdB (09)	*Profundidad*	50 cm	*Frecuencia (**d**)*	1	*Año:*	2023
Inicio Ciclo	15/jan	*Est. Clima 02*	VdS (07)	*Elem. Gruesos*	13%	*Eficiencia (**%**)*	92	*Frecuencia*	6/11
Final Ciclo	15/jun	*Est. Clima 03*	EPI (02)	*Eff. Hidraúlica(%)*	83,8	*Riego Mín (**mm**)*	3		
% Cobertura	100	*Superficie (**ha**)*	3824			*Dot. Riego (**mm**)*	0	*Número Riegos*	72

Datos del Clima (mm)	*ETo (anual)*	1128
	ETo (Ciclo)	485
	Precipitación (anual)	245
	Preciplitación Ciclo	108
	P. Eff. (anual)	192
	P. Eff. (Ciclo)	86
Datos del Cultivo (mm)	*ETc (potencial)*	313
	ETc (real)	313
	Productividad (%)	100
Riego (m^3/ha y año)	*Requer. Teóricos de Riego*	2459
	RIEGO (Agua para el cultivo)	2913
	RIEGO (Dotación Bruta)	3166
Variación del SWC (mm)		53,35

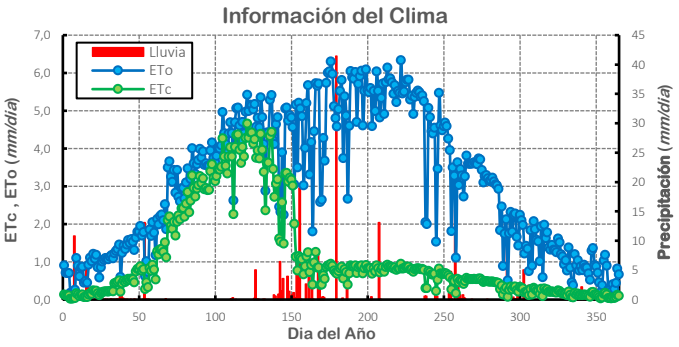

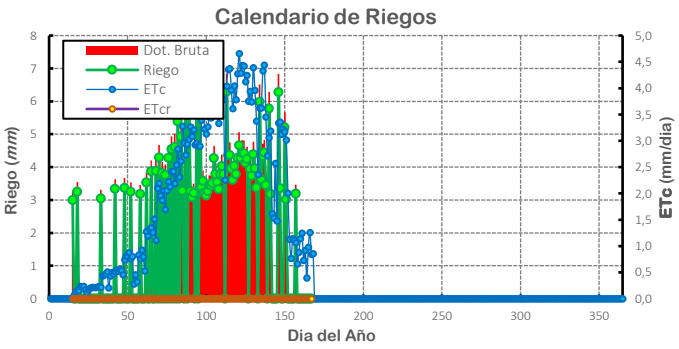

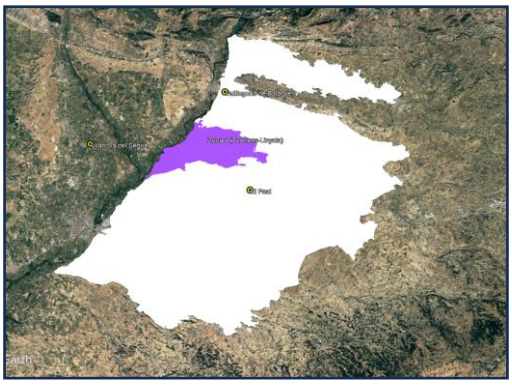

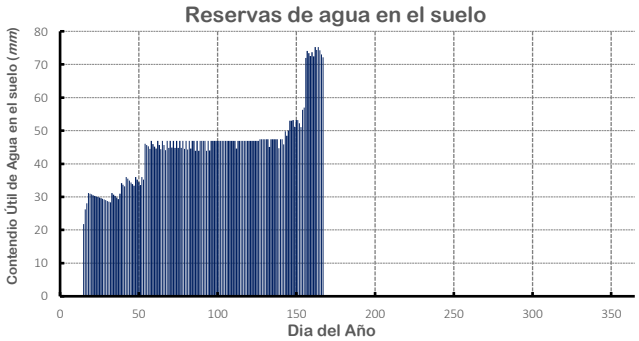

Observaciones:

Caracterización de la Demanda Evapotranspirativa de los Cultivos en diferentes Condiciones Agroambientales en la zona de regadío de "CANALS D'URGELL"

Ficha Nº 3001

Cultivo	Sector	Suelo	S. de Riego	Año Climático
go (Cereal de Invier	Zona 4 (Termens-Linyola)	oderadamente profun	Aspersión	SECO

Prof. Raíces	60 cm	*Est. Clima 01*	VdB (09)	*Profundidad*	70 cm	*Frecuencia (**d**)*	5	*Año:*	2023
Inicio Ciclo	15/jan	*Est. Clima 02*	VdS (07)	*Elem. Gruesos*	13%	*Eficiencia (**%**)*	75	*Frecuencia*	6/11
Final Ciclo	15/jun	*Est. Clima 03*	EPl (02)	*Eff. Hidraúlica(%)*	83,8	*Riego Mín (**mm**)*	12		
% Cobertura	100	*Superficie (**ha**)*	3824			*Dot. Riego (**mm**)*	0	*Número Riegos*	23

Datos del Clima (mm)	*ETo (anual)*	1128
	ETo (Ciclo)	485
	Precipitación (anual)	245
	Preciplitación Ciclo	108
	P. Eff. (anual)	192
	P. Eff. (Ciclo)	86
Datos del Cultivo (mm)	*ETc (potencial)*	313
	ETc (real)	313
	Productividad (%)	100
Riego (m^3/ha y año)	*Requer. Teóricos de Riego*	3016
	RIEGO (Agua para el cultivo)	3032
	RIEGO (Dotación Bruta)	4042
Variación del SWC (mm)		70,87

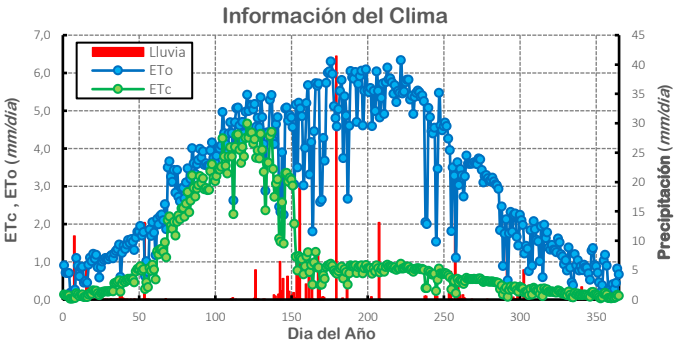

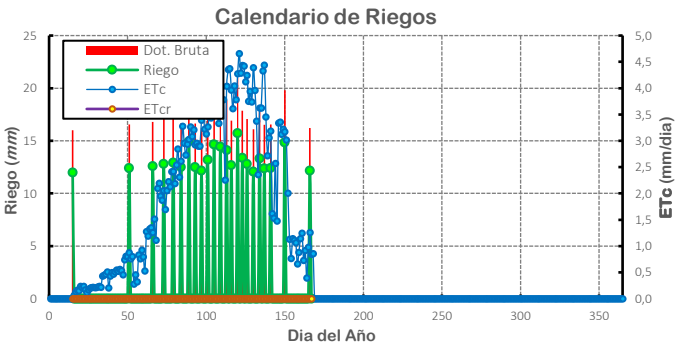

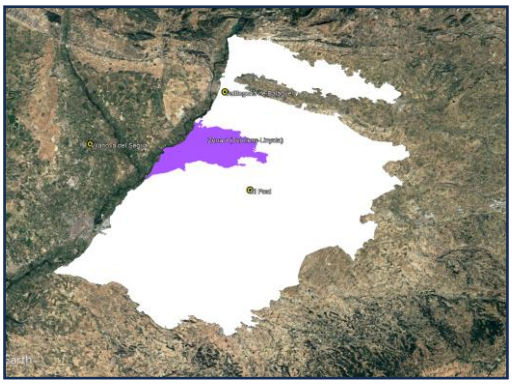

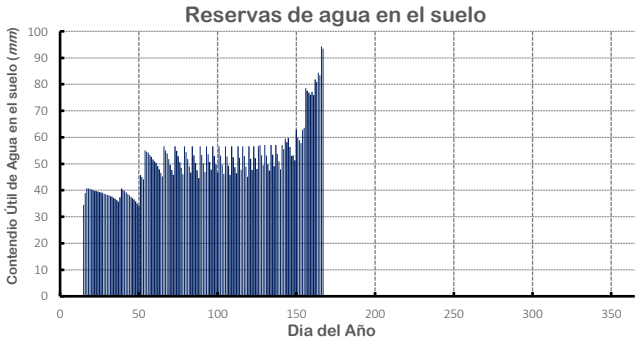

Observaciones:

Caracterización de la Demanda Evapotranspirativa de los Cultivos en diferentes Condiciones Agroambientales en la zona de regadío de "CANALS D'URGELL"

Ficha Nº 3002

Cultivo	Sector	Suelo	S. de Riego	Año Climático
go (Cereal de Invier	Zona 4 (Termens-Linyola)	oderadamente profun	Inundación	SECO

Prof. Raíces	60 cm	*Est. Clima 01*	VdB (09)	*Profundidad*	70 cm	*Frecuencia (**d**)*	13	*Año:*	2023
Inicio Ciclo	15/jan	*Est. Clima 02*	VdS (07)	*Elem. Gruesos*	13%	*Eficiencia (**%**)*	55	*Frecuencia*	6/11
Final Ciclo	15/jun	*Est. Clima 03*	EPl (02)	*Eff. Hidraúlica(%)*	83,8	*Riego Mín (**mm**)*	120		
% Cobertura	100	*Superficie (**ha**)*	3824			*Dot. Riego (**mm**)*	120	*Número Riegos*	2

Datos del Clima (mm)	*ETo (anual)*	1128
	ETo (Ciclo)	485
	Precipitación (anual)	245
	Preciplitación Ciclo	108
	P. Eff. (anual)	192
	P. Eff. (Ciclo)	86
Datos del Cultivo (mm)	*ETc (potencial)*	313
	ETc (real)	212
	Productividad (%)	68
Riego (m^3/ha y año)	*Requer.* Teóricos de Riego	4113
	RIEGO (Agua para el cultivo)	2012
	RIEGO (Dotación Bruta)	2400
Variación del SWC (mm)		46,23

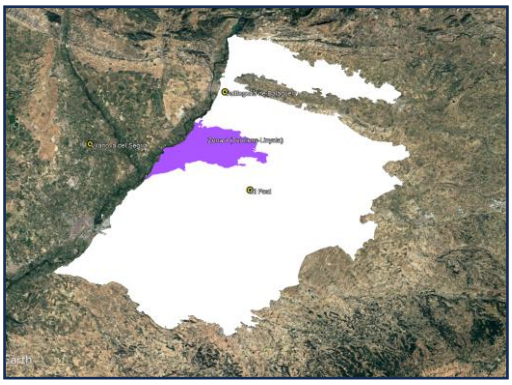

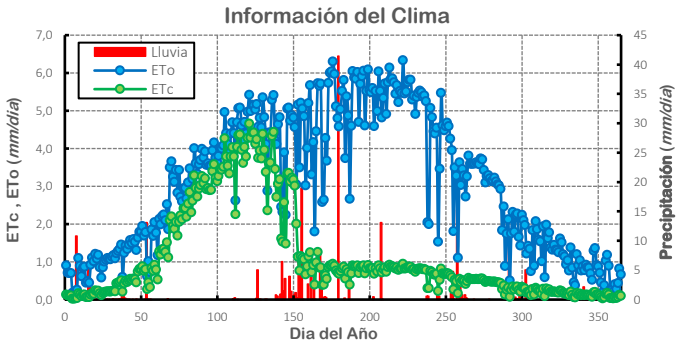

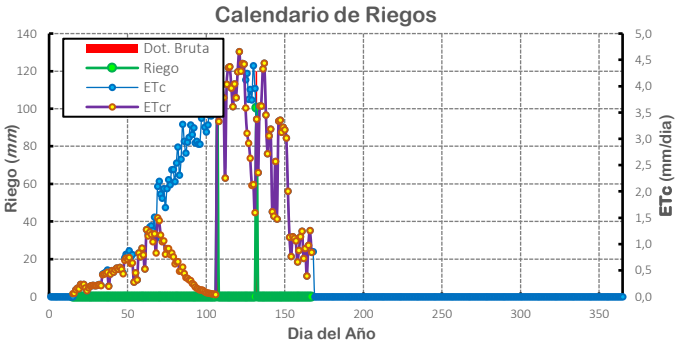

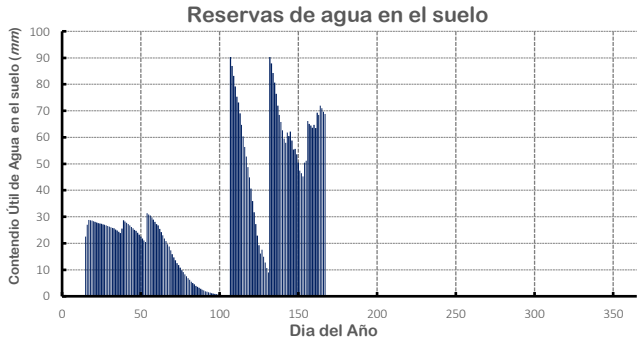

Observaciones:

Caracterización de la Demanda Evapotranspirativa de los Cultivos en diferentes Condiciones Agroambientales en la zona de regadío de "CANALS D'URGELL"

Ficha Nº 3003

Cultivo	Sector	Suelo	S. de Riego	Año Climático
go (Cereal de Invier	Zona 4 (Termens-Linyola)	oderadamente profun	Localizado	SECO

Prof. Raíces	60 cm	*Est. Clima 01*	VdB (09)	*Profundidad*	70 cm	*Frecuencia (**d**)*	1	*Año:*	2023
Inicio Ciclo	15/jan	*Est. Clima 02*	VdS (07)	*Elem. Gruesos*	13%	*Eficiencia (**%**)*	92	*Frecuencia*	6/11
Final Ciclo	15/jun	*Est. Clima 03*	EPI (02)	*Eff. Hidraúlica(%)*	83,8	*Riego Mín (**mm**)*	3		
% Cobertura	100	*Superficie (**ha**)*	3824			*Dot. Riego (**mm**)*	0	*Número Riegos*	73

Datos del Clima (mm)	*ETo (anual)*	1128
	ETo (Ciclo)	485
	Precipitación (anual)	245
	Preciplitación Ciclo	108
	P. Eff. (anual)	192
	P. Eff. (Ciclo)	86
Datos del Cultivo (mm)	*ETc (potencial)*	313
	ETc (real)	313
	Productividad (%)	100
Riego (m^3/ha y año)	*Requer. Teóricos de Riego*	2459
	RIEGO (Agua para el cultivo)	2959
	RIEGO (Dotación Bruta)	3216
Variación del SWC (mm)		63,57

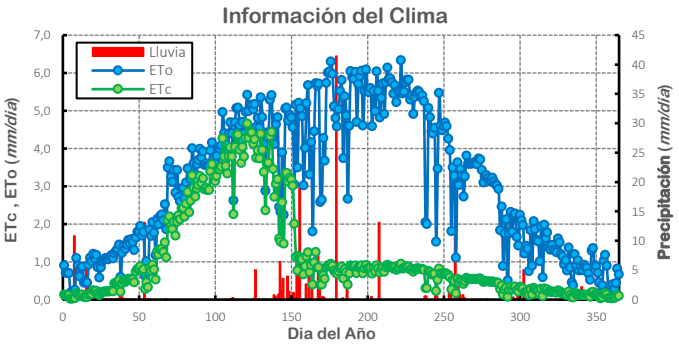

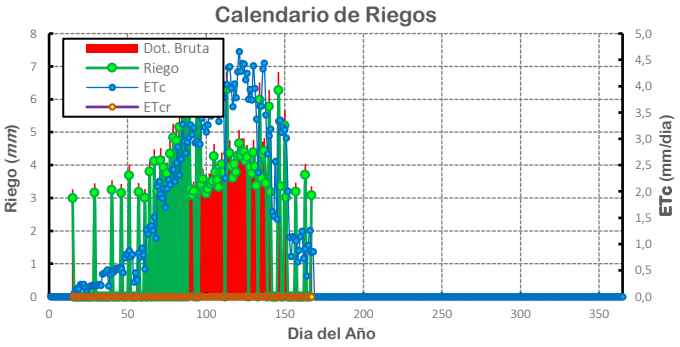

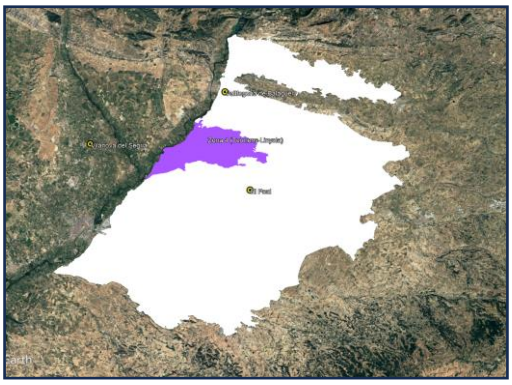

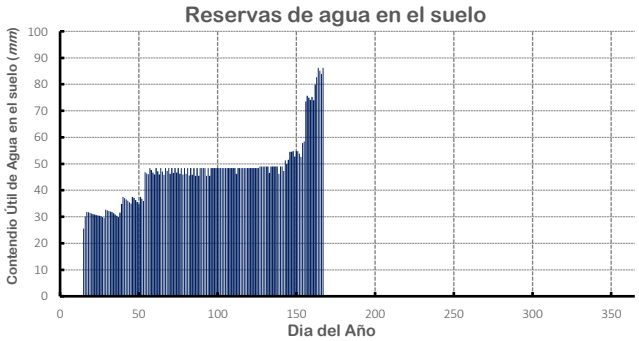

Observaciones:

Caracterización de la Demanda Evapotranspirativa de los Cultivos en diferentes Condiciones Agroambientales en la zona de regadío de "CANALS D'URGELL"

Ficha Nº 3004

Cultivo	Sector	Suelo	S. de Riego	Año Climático
go (Cereal de Invier	Zona 4 (Termens-Linyola)	oderadamente profun	Aspersión	SECO

Prof. Raíces	60 cm	*Est. Clima 01*	VdB (09)	*Profundidad*	70 cm	*Frecuencia (**d**)*	5	*Año:*	2023
Inicio Ciclo	15/jan	*Est. Clima 02*	VdS (07)	*Elem. Gruesos*	13%	*Eficiencia (**%**)*	75	*Frecuencia*	6/11
Final Ciclo	15/jun	*Est. Clima 03*	EPI (02)	*Eff. Hidraúlica(%)*	83,8	*Riego Mín (**mm**)*	12		
% Cobertura	100	*Superficie (**ha**)*	3824			*Dot. Riego (**mm**)*	0	*Número Riegos*	23

Datos del Clima (mm)	*ETo (anual)*	1128
	ETo (Ciclo)	485
	Precipitación (anual)	245
	Preciplitación Ciclo	108
	P. Eff. (anual)	192
	P. Eff. (Ciclo)	86
Datos del Cultivo (mm)	*ETc (potencial)*	313
	ETc (real)	313
	Productividad (%)	100
Riego (m^3/ha y año)	*Requer. Teóricos de Riego*	3016
	RIEGO (Agua para el cultivo)	3032
	RIEGO (Dotación Bruta)	4042
Variación del SWC (mm)		70,87

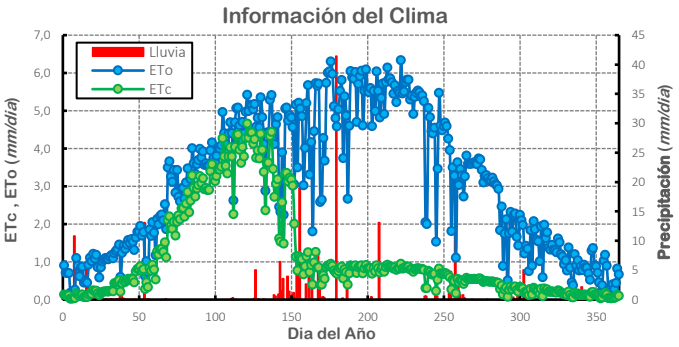

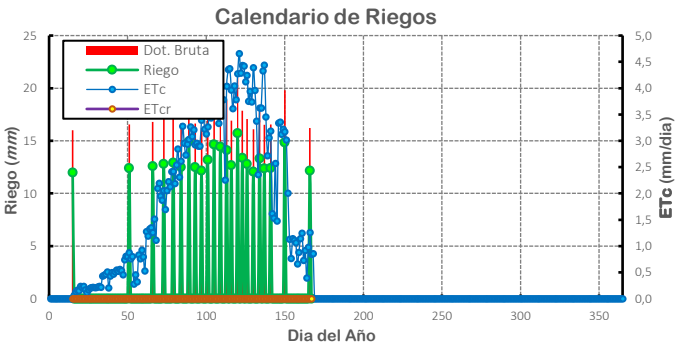

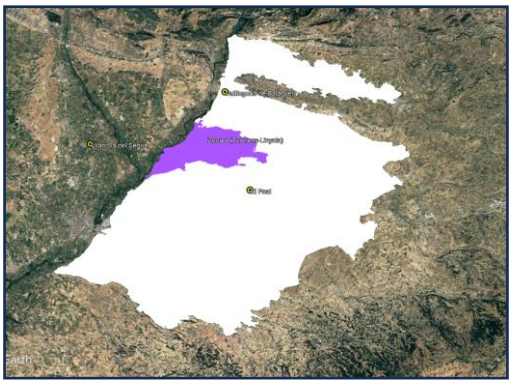

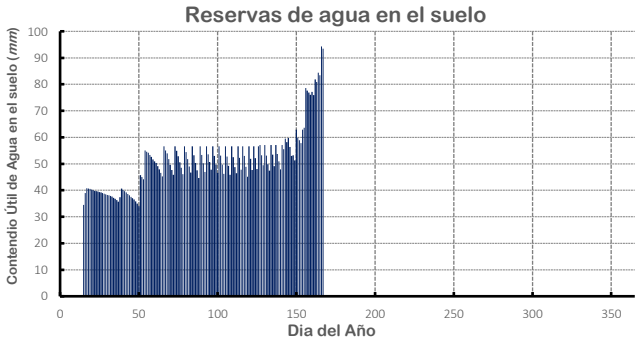

Observaciones:

Caracterización de la Demanda Evapotranspirativa de los Cultivos en diferentes Condiciones Agroambientales en la zona de regadío de "CANALS D'URGELL"

Ficha Nº 3005

Cultivo	Sector	Suelo	S. de Riego	Año Climático
go (Cereal de Invier	Zona 4 (Termens-Linyola)	oderadamente profun	Inundación	SECO

Prof. Raíces	60 cm	*Est. Clima 01*	VdB (09)	*Profundidad*	70 cm	*Frecuencia (**d**)*	13	*Año:*	2023
Inicio Ciclo	15/jan	*Est. Clima 02*	VdS (07)	*Elem. Gruesos*	13%	*Eficiencia (**%**)*	55	*Frecuencia*	6/11
Final Ciclo	15/jun	*Est. Clima 03*	EPl (02)	*Eff. Hidraúlica(%)*	83,8	*Riego Mín (**mm**)*	120		
% Cobertura	100	*Superficie (**ha**)*	3824			*Dot. Riego (**mm**)*	120	*Número Riegos*	2

Datos del Clima (mm)	*ETo (anual)*	1128
	ETo (Ciclo)	485
	Precipitación (anual)	245
	Preciplitación Ciclo	108
	P. Eff. (anual)	192
	P. Eff. (Ciclo)	86
Datos del Cultivo (mm)	*ETc (potencial)*	313
	ETc (real)	212
	Productividad (%)	68
Riego (m^3/ha y año)	*Requer.* *Teóricos de Riego*	4113
	RIEGO *(Agua para el cultivo)*	2012
	RIEGO *(Dotación Bruta)*	2400
Variación del SWC (mm)		46,23

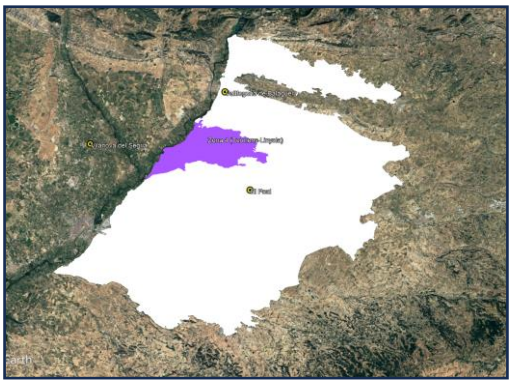

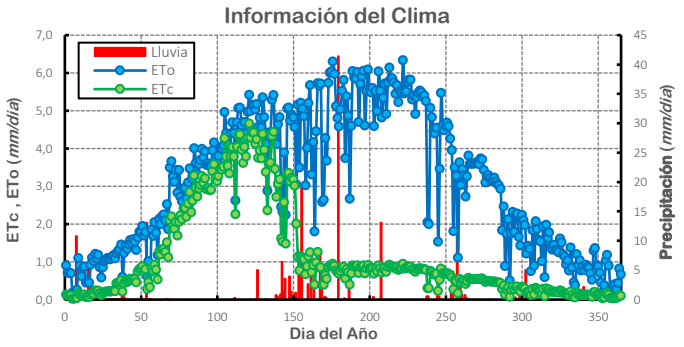

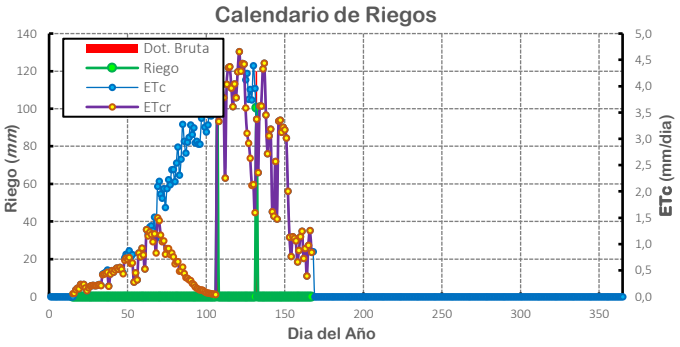

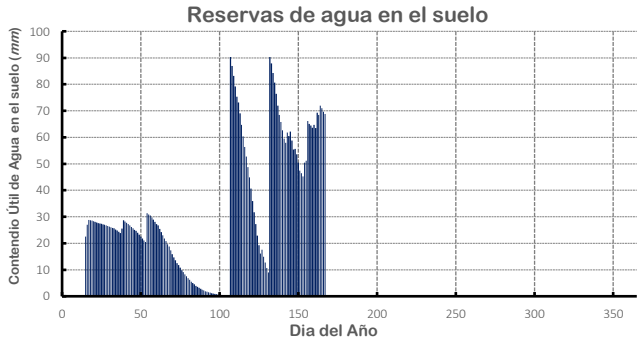

Observaciones:

Caracterización de la Demanda Evapotranspirativa de los Cultivos en diferentes Condiciones Agroambientales en la zona de regadío de "CANALS D'URGELL"

Ficha Nº 3006

Cultivo	Sector	Suelo	S. de Riego	Año Climático
go (Cereal de Invier	Zona 4 (Termens-Linyola)	oderadamente profun	Localizado	SECO

Prof. Raíces	60 cm	*Est. Clima 01*	VdB (09)	*Profundidad*	70 cm	*Frecuencia (**d**)*	1	*Año:*	2023
Inicio Ciclo	15/jan	*Est. Clima 02*	VdS (07)	*Elem. Gruesos*	13%	*Eficiencia (**%**)*	92	*Frecuencia*	6/11
Final Ciclo	15/jun	*Est. Clima 03*	EPl (02)	*Eff. Hidraúlica(%)*	83,8	*Riego Mín (**mm**)*	3		
% Cobertura	100	*Superficie (**ha**)*	3824			*Dot. Riego (**mm**)*	0	*Número Riegos*	73

Datos del Clima (mm)	*ETo (anual)*	1128
	ETo (Ciclo)	485
	Precipitación (anual)	245
	Preciplitación Ciclo	108
	P. Eff. (anual)	192
	P. Eff. (Ciclo)	86
Datos del Cultivo (mm)	*ETc (potencial)*	313
	ETc (real)	313
	Productividad (%)	100
Riego (m^3/ha y año)	*Requer. Teóricos de Riego*	2459
	RIEGO (Agua para el cultivo)	2959
	RIEGO (Dotación Bruta)	3216
Variación del SWC (mm)		63,57

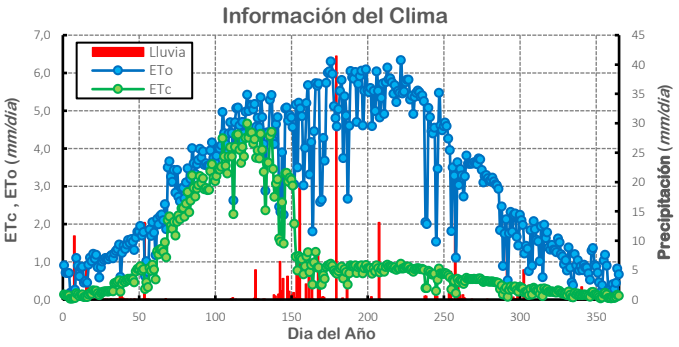

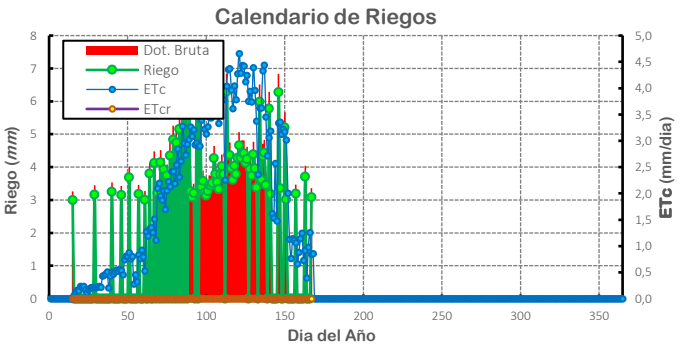

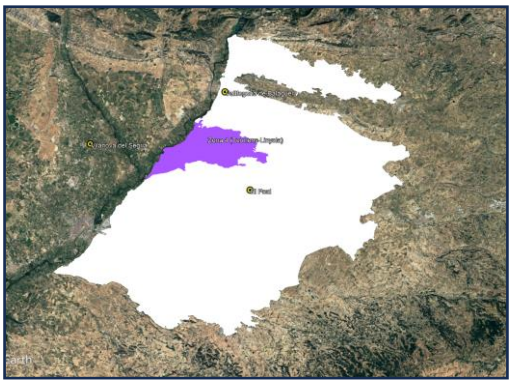

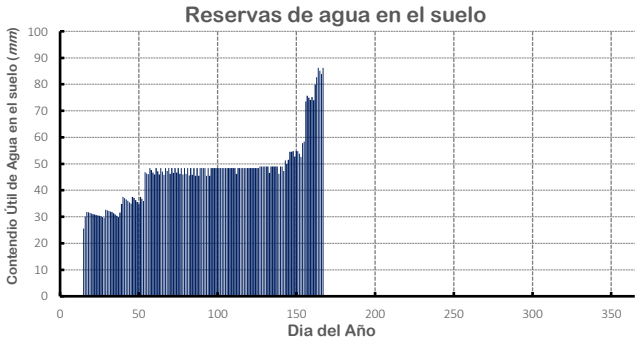

Observaciones:

Caracterización de la Demanda Evapotranspirativa de los Cultivos en diferentes Condiciones Agroambientales en la zona de regadío de "CANALS D'URGELL"

Ficha Nº 3007

Cultivo	Sector	Suelo	S. de Riego	Año Climático
go (Cereal de Invier	Zona 4 (Termens-Linyola)	Somero	Aspersión	MEDIO

Prof. Raíces	50 cm	*Est. Clima 01*	VdB (09)	*Profundidad*	50 cm	*Frecuencia (**d**)*	5	*Año:*	2017
Inicio Ciclo	15/jan	*Est. Clima 02*	VdS (07)	*Elem. Gruesos*	13%	*Eficiencia (**%**)*	75	*Frecuencia*	8/11
Final Ciclo	15/jun	*Est. Clima 03*	EPI (02)	*Eff. Hidraúlica(%)*	83,8	*Riego Mín (**mm**)*	12		
% Cobertura	100	*Superficie (**ha**)*	3824			*Dot. Riego (**mm**)*	0	*Número Riegos*	23

Datos del Clima (mm)	*ETo (anual)*	1091
	ETo (Ciclo)	473
	Precipitación (anual)	320
	Preciplitación Ciclo	208
	P. Eff. (anual)	257
	P. Eff. (Ciclo)	174
Datos del Cultivo (mm)	*ETc (potencial)*	295
	ETc (real)	295
	Productividad (%)	100
Riego (m^3/ha y año)	*Requer. Teóricos de Riego*	1620
	RIEGO (Agua para el cultivo)	3078
	RIEGO (Dotación Bruta)	4104
Variación del SWC (mm)		17,47

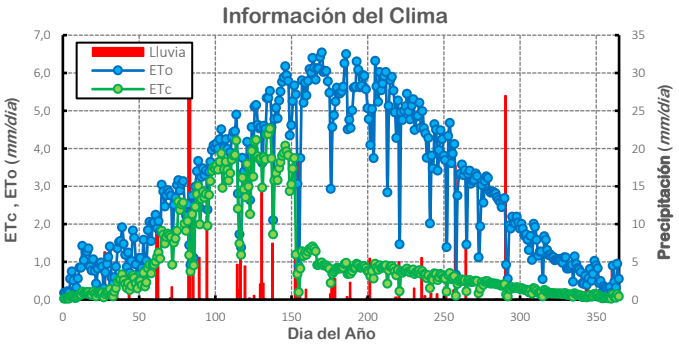

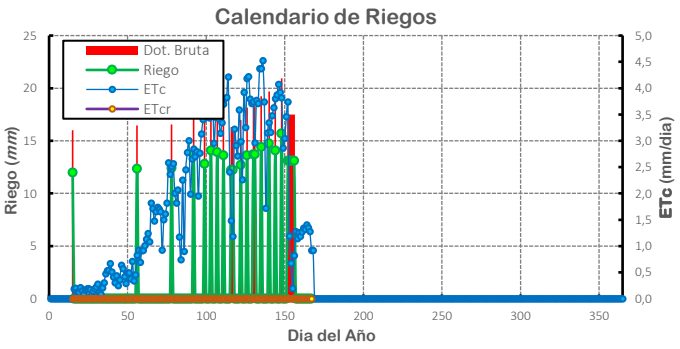

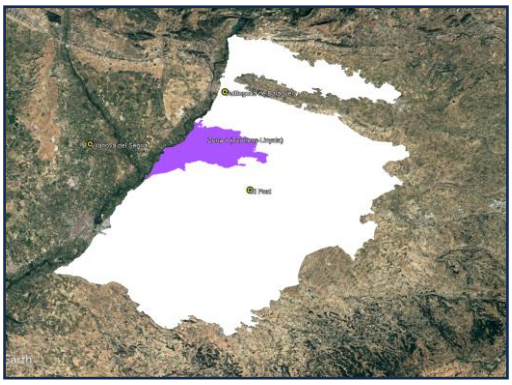

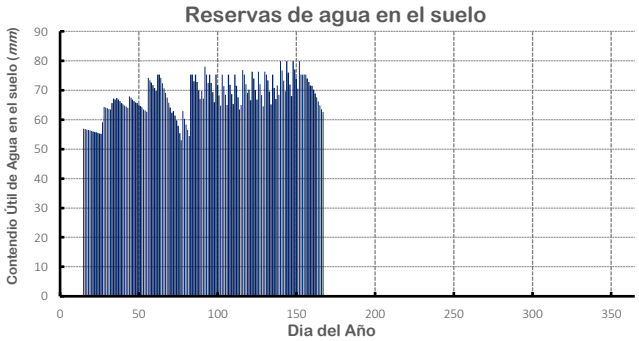

Observaciones:

IRTA Caracterización de la Demanda Evapotranspirativa de los Cultivos en diferentes Condiciones Agroambientales en la zona de regadío de "CANALS D'URGELL"

Ficha Nº 3008

Cultivo	Sector	Suelo	S. de Riego	Año Climático
go (Cereal de Invier	Zona 4 (Termens-Linyola)	Somero	Inundación	MEDIO

Prof. Raíces	50 cm	*Est. Clima 01*	VdB (09)	*Profundidad*	50 cm	*Frecuencia (**d**)*	13	*Año:*	2017
Inicio Ciclo	15/jan	*Est. Clima 02*	VdS (07)	*Elem. Gruesos*	13%	*Eficiencia (**%**)*	55	*Frecuencia*	8/11
Final Ciclo	15/jun	*Est. Clima 03*	EPl (02)	*Eff. Hidraúlica(%)*	83,8	*Riego Mín (**mm**)*	120		
% Cobertura	100	*Superficie (**ha**)*	3824			*Dot. Riego (**mm**)*	120	*Número Riegos*	3

Datos del Clima (mm)	*ETo (anual)*	1091
	ETo (Ciclo)	473
	Precipitación (anual)	320
	Preciplitación Ciclo	208
	P. Eff. (anual)	257
	P. Eff. (Ciclo)	174
Datos del Cultivo (mm)	*ETc (potencial)*	295
	ETc (real)	292
	Productividad (%)	99
Riego (m^3/ha y año)	*Requer. Teóricos de Riego*	2210
	RIEGO (Agua para el cultivo)	3018
	RIEGO (Dotación Bruta)	3600
Variación del SWC (mm)		18,75

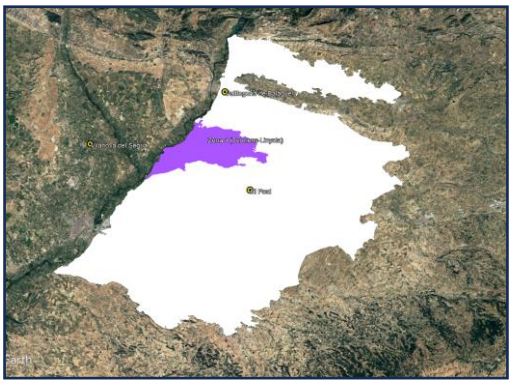

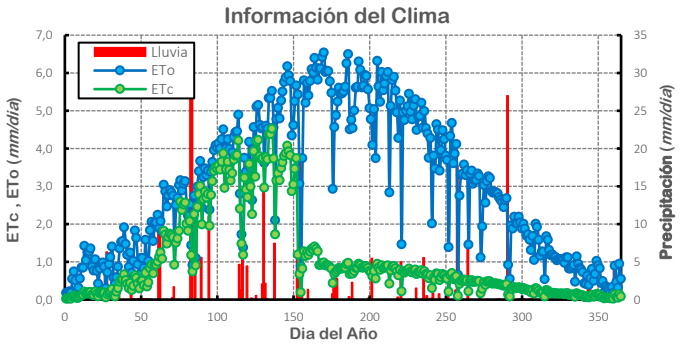

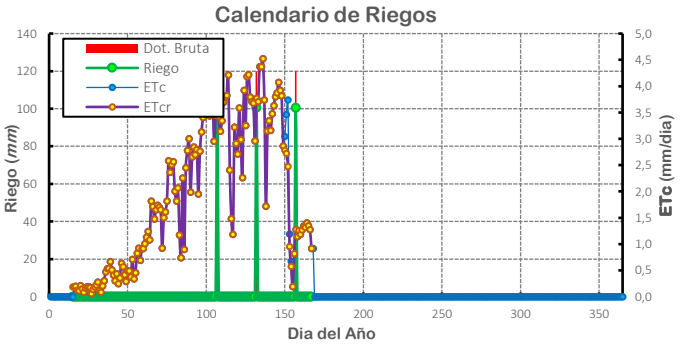

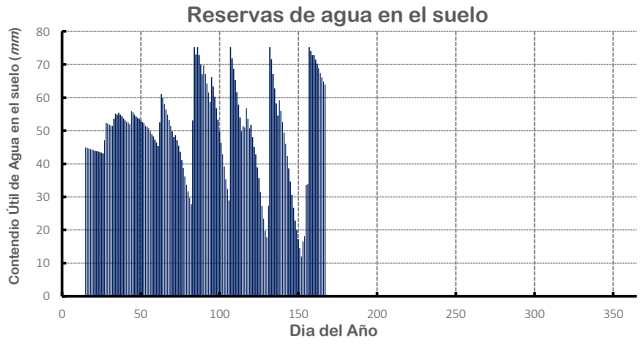

Observaciones:

Caracterización de la Demanda Evapotranspirativa de los Cultivos en diferentes Condiciones Agroambientales en la zona de regadío de "CANALS D'URGELL"

Ficha Nº 3009

Cultivo	Sector	Suelo	S. de Riego	Año Climático
go (Cereal de Invier	Zona 4 (Termens-Linyola)	Somero	Localizado	MEDIO

Prof. Raíces	50 cm	Est. Clima 01	VdB (09)	Profundidad	50 cm	Frecuencia (**d**)	1	Año:	2017
Inicio Ciclo	15/jan	Est. Clima 02	VdS (07)	Elem. Gruesos	13%	Eficiencia (**%**)	92	Frecuencia	8/11
Final Ciclo	15/jun	Est. Clima 03	EPl (02)	Eff. Hidraúlica(%)	83,8	Riego Mín (**mm**)	3		
% Cobertura	100	Superficie (**ha**)	3824			Dot. Riego (**mm**)	0	Número Riegos	55

Datos del Clima (mm)	ETo (anual)	1091
	ETo (Ciclo)	473
	Precipitación (anual)	320
	Preciplitación Ciclo	208
	P. Eff. (anual)	257
	P. Eff. (Ciclo)	174
Datos del Cultivo (mm)	ETc (potencial)	295
	ETc (real)	295
	Productividad (%)	100
Riego (m^3/ha y año)	Requer. Teóricos de Riego	1321
	RIEGO (Agua para el cultivo)	2178
	RIEGO (Dotación Bruta)	2367
Variación del SWC (mm)		17,47

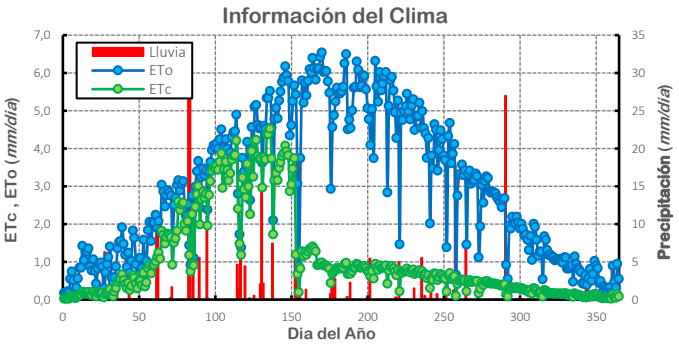

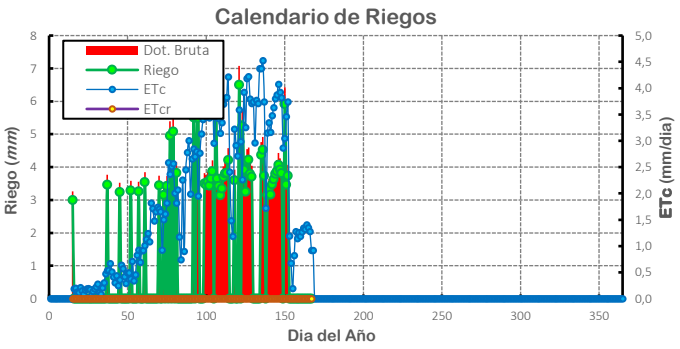

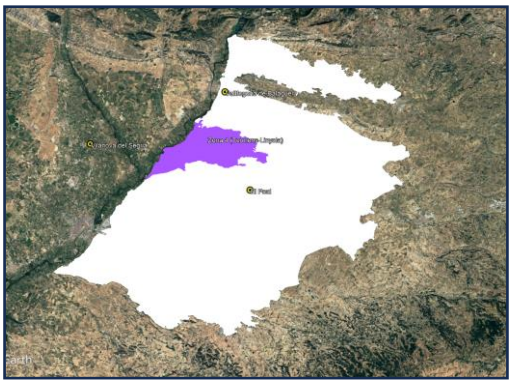

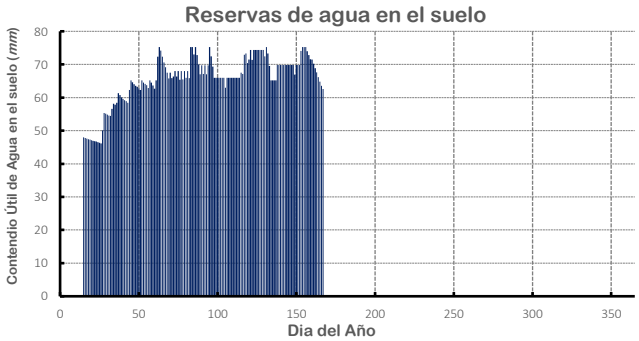

Observaciones:

Caracterización de la Demanda Evapotranspirativa de los Cultivos en diferentes Condiciones Agroambientales en la zona de regadío de "CANALS D'URGELL"

Ficha Nº 3010

Cultivo	Sector	Suelo	S. de Riego	Año Climático
go (Cereal de Invier	Zona 4 (Termens-Linyola)	oderadamente profun	Aspersión	MEDIO

Prof. Raíces	*60 cm*	*Est. Clima 01*	*VdB (09)*	*Profundidad*	*70 cm*	*Frecuencia (**d**)*	*5*	*Año:*	*2017*
Inicio Ciclo	*15/jan*	*Est. Clima 02*	*VdS (07)*	*Elem. Gruesos*	*13%*	*Eficiencia (**%**)*	*75*	*Frecuencia*	*8/11*
Final Ciclo	*15/jun*	*Est. Clima 03*	*EPI (02)*	*Eff. Hidraúlica(%)*	*83,8*	*Riego Mín (**mm**)*	*12*		
% Cobertura	*100*	*Superficie (**ha**)*	*3824*			*Dot. Riego (**mm**)*	*0*	*Número Riegos*	*25*

Datos del Clima (mm)	*ETo (anual)*	1091
	ETo (Ciclo)	473
	Precipitación (anual)	320
	Preciplitación Ciclo	208
	P. Eff. (anual)	257
	P. Eff. (Ciclo)	174
Datos del Cultivo (mm)	*ETc (potencial)*	295
	ETc (real)	295
	Productividad (%)	100
Riego (m^3/ha y año)	*Requer.* *Teóricos de Riego*	1620
	RIEGO *(Agua para el cultivo)*	3336
	RIEGO *(Dotación Bruta)*	4448
Variación del SWC (mm)		23,49

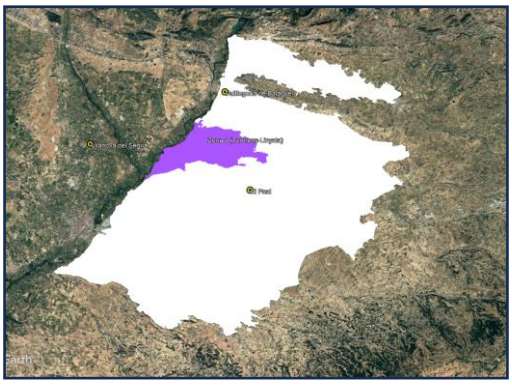

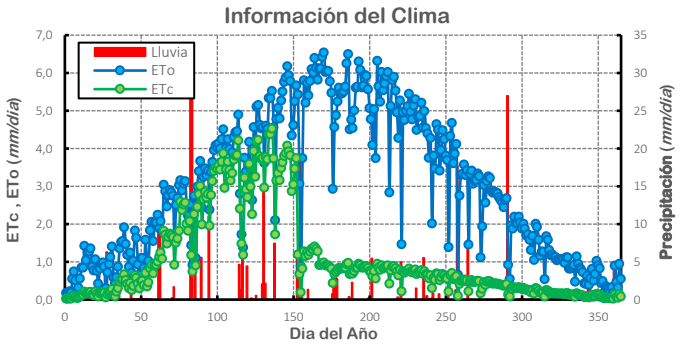

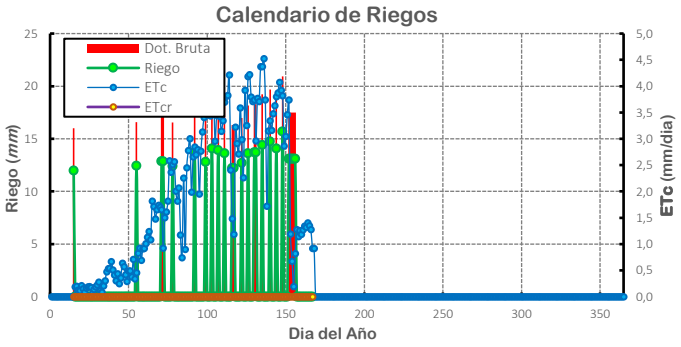

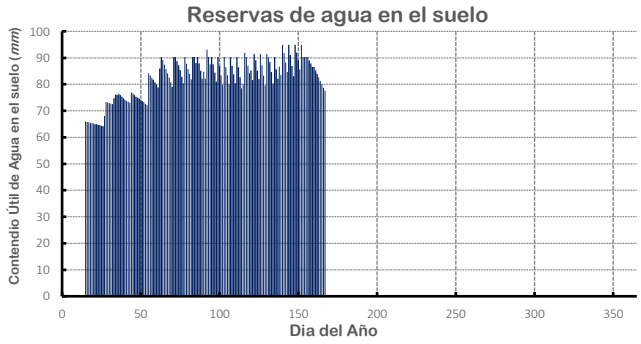

Observaciones:

Caracterización de la Demanda Evapotranspirativa de los Cultivos en diferentes Condiciones Agroambientales en la zona de regadío de "CANALS D'URGELL"

Ficha Nº 3011

Cultivo	Sector	Suelo	S. de Riego	Año Climático
go (Cereal de Invier	Zona 4 (Termens-Linyola)	oderadamente profun	Inundación	MEDIO

Prof. Raíces	*60 cm*	*Est. Clima 01*	*VdB (09)*	*Profundidad*	*70 cm*	*Frecuencia (**d**)*	*13*	*Año:*	*2017*
Inicio Ciclo	*15/jan*	*Est. Clima 02*	*VdS (07)*	*Elem. Gruesos*	*13%*	*Eficiencia (**%**)*	*55*	*Frecuencia*	*8/11*
Final Ciclo	*15/jun*	*Est. Clima 03*	*EPI (02)*	*Eff. Hidraúlica(%)*	*83,8*	*Riego Mín (**mm**)*	*120*		
% Cobertura	*100*	*Superficie (**ha**)*	*3824*			*Dot. Riego (**mm**)*	*120*	*Número Riegos*	*3*

Datos del Clima (mm)	*ETo (anual)*	1091
	ETo (Ciclo)	473
	Precipitación (anual)	320
	Preciplitación Ciclo	208
	P. Eff. (anual)	257
	P. Eff. (Ciclo)	174
Datos del Cultivo (mm)	*ETc (potencial)*	295
	ETc (real)	295
	Productividad (%)	100
Riego (m^3/ha y año)	*Requer. Teóricos de Riego*	2210
	RIEGO (Agua para el cultivo)	3018
	RIEGO (Dotación Bruta)	3600
Variación del SWC (mm)		24,77

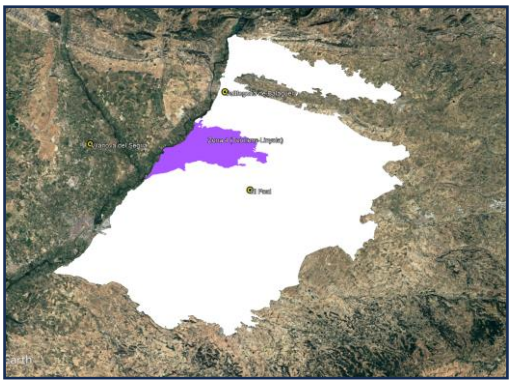

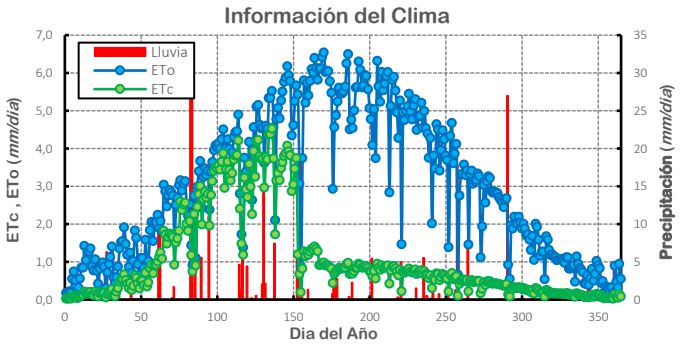

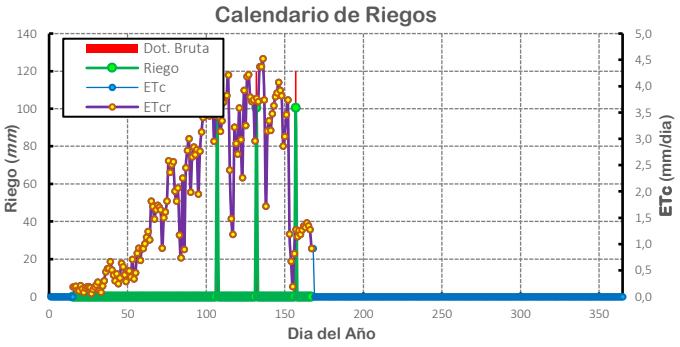

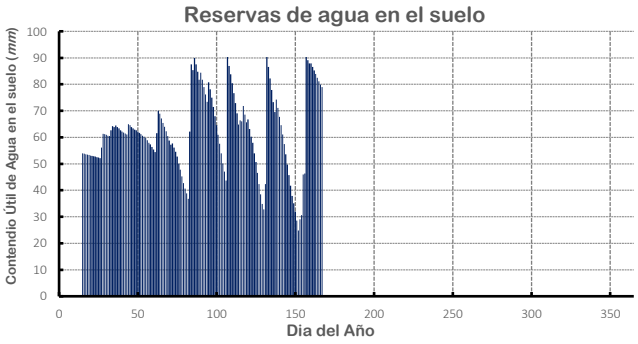

Observaciones:

Caracterización de la Demanda Evapotranspirativa de los Cultivos en diferentes Condiciones Agroambientales en la zona de regadío de "CANALS D'URGELL"

Ficha Nº	3012

Cultivo	Sector	Suelo	S. de Riego	Año Climático
go (Cereal de Invier	Zona 4 (Termens-Linyola)	oderadamente profun	Localizado	MEDIO

Prof. Raíces	60 cm	Est. Clima 01	VdB (09)	Profundidad	70 cm	Frecuencia (**d**)	1	Año:	2017
Inicio Ciclo	15/jan	Est. Clima 02	VdS (07)	Elem. Gruesos	13%	Eficiencia (**%**)	92	Frecuencia	8/11
Final Ciclo	15/jun	Est. Clima 03	EPl (02)	Eff. Hidraúlica(%)	83,8	Riego Mín (**mm**)	3		
% Cobertura	100	Superficie (**ha**)	3824			Dot. Riego (**mm**)	0	Número Riegos	57

Datos del Clima (mm)	ETo (anual)	1091
	ETo (Ciclo)	473
	Precipitación (anual)	320
	Preciplitación Ciclo	208
	P. Eff. (anual)	257
	P. Eff. (Ciclo)	174
Datos del Cultivo (mm)	ETc (potencial)	295
	ETc (real)	295
	Productividad (%)	100
Riego (m^3/ha y año)	Requer. Teóricos de Riego	1321
	RIEGO (Agua para el cultivo)	2255
	RIEGO (Dotación Bruta)	2451
Variación del SWC (mm)		23,49

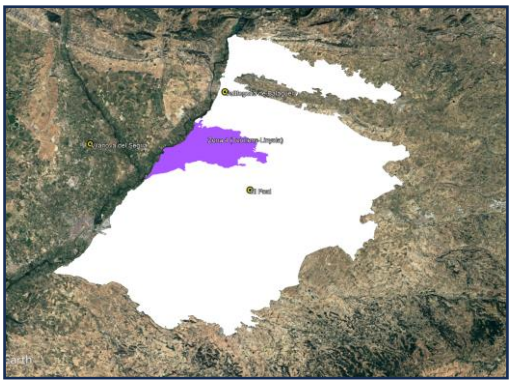

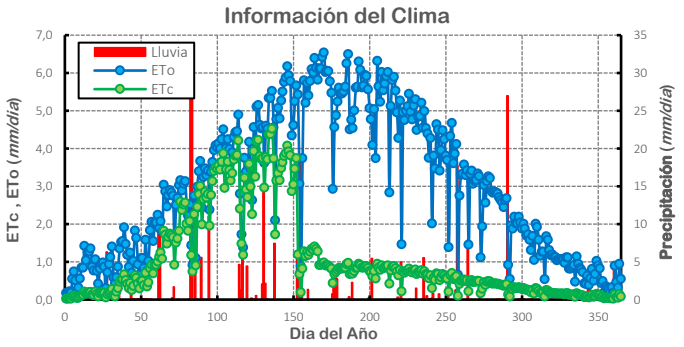

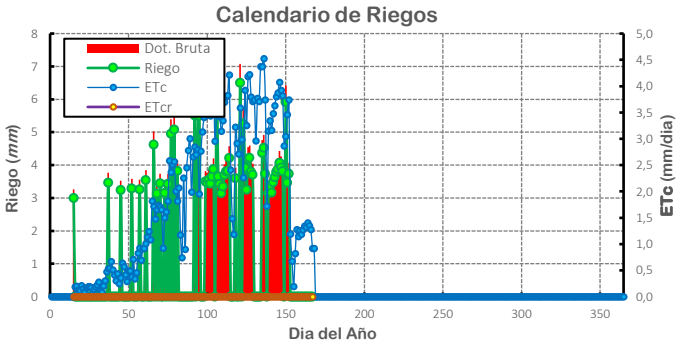

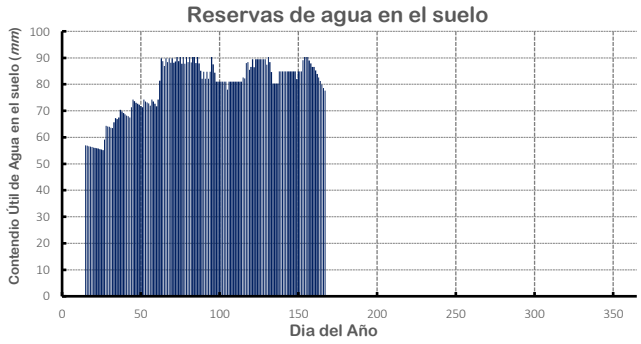

Observaciones:

Caracterización de la Demanda Evapotranspirativa de los Cultivos en diferentes Condiciones Agroambientales en la zona de regadío de "CANALS D'URGELL"

Ficha Nº 3013

Cultivo	Sector	Suelo	S. de Riego	Año Climático
go (Cereal de Invier	Zona 4 (Termens-Linyola)	oderadamente profun	Aspersión	MEDIO

Prof. Raíces	60 cm	*Est. Clima 01*	VdB (09)	*Profundidad*	70 cm	*Frecuencia (**d**)*	5	*Año:*	2017
Inicio Ciclo	15/jan	*Est. Clima 02*	VdS (07)	*Elem. Gruesos*	13%	*Eficiencia (**%**)*	75	*Frecuencia*	8/11
Final Ciclo	15/jun	*Est. Clima 03*	EPl (02)	*Eff. Hidraúlica(%)*	83,8	*Riego Mín (**mm**)*	12		
% Cobertura	100	*Superficie (**ha**)*	3824			*Dot. Riego (**mm**)*	0	*Número Riegos*	25

Datos del Clima (mm)	*ETo (anual)*	1091
	ETo (Ciclo)	473
	Precipitación (anual)	320
	Preciplitación Ciclo	208
	P. Eff. (anual)	257
	P. Eff. (Ciclo)	174
Datos del Cultivo (mm)	*ETc (potencial)*	295
	ETc (real)	295
	Productividad (%)	100
Riego (m^3/ha y año)	*Requer.* *Teóricos de Riego*	1620
	RIEGO *(Agua para el cultivo)*	3336
	RIEGO *(Dotación Bruta)*	4448
Variación del SWC (mm)		23,49

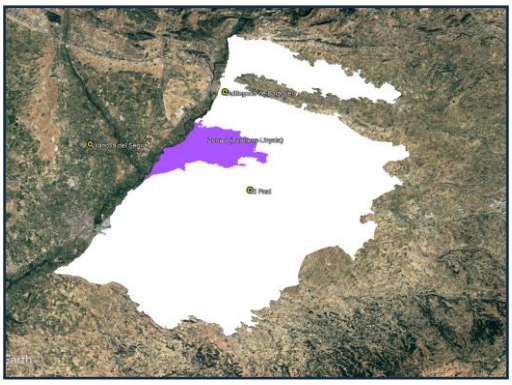

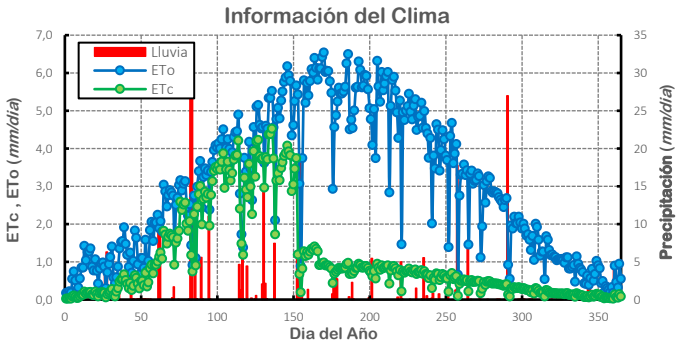

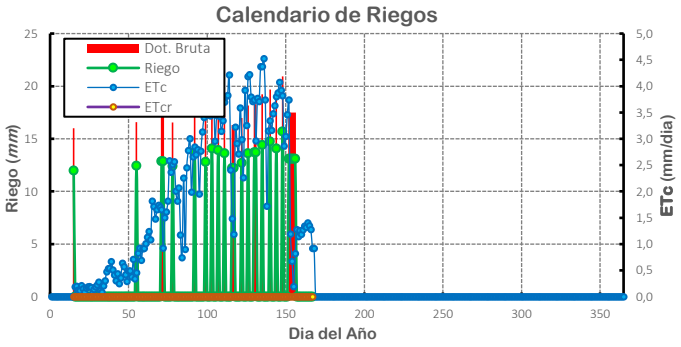

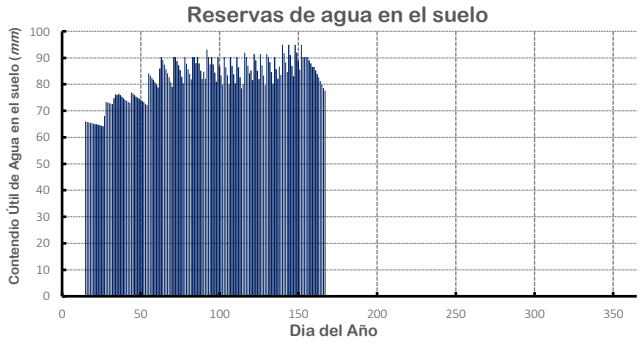

Observaciones:

Caracterización de la Demanda Evapotranspirativa de los Cultivos en diferentes Condiciones Agroambientales en la zona de regadío de "CANALS D'URGELL"

Ficha Nº 3014

Cultivo	Sector	Suelo	S. de Riego	Año Climático
go (Cereal de Invier	Zona 4 (Termens-Linyola)	oderadamente profun	Inundación	MEDIO

Prof. Raíces	*60 cm*	*Est. Clima 01*	*VdB (09)*	*Profundidad*	*70 cm*	*Frecuencia (**d**)*	*13*	*Año:*	*2017*
Inicio Ciclo	*15/jan*	*Est. Clima 02*	*VdS (07)*	*Elem. Gruesos*	*13%*	*Eficiencia (**%**)*	*55*	*Frecuencia*	*8/11*
Final Ciclo	*15/jun*	*Est. Clima 03*	*EPI (02)*	*Eff. Hidraúlica(%)*	*83,8*	*Riego Mín (**mm**)*	*120*		
% Cobertura	*100*	*Superficie (**ha**)*	*3824*			*Dot. Riego (**mm**)*	*120*	*Número Riegos*	*3*

Datos del Clima (mm)	*ETo (anual)*	1091
	ETo (Ciclo)	473
	Precipitación (anual)	320
	Preciplitación Ciclo	208
	P. Eff. (anual)	257
	P. Eff. (Ciclo)	174
Datos del Cultivo (mm)	*ETc (potencial)*	295
	ETc (real)	295
	Productividad (%)	100
Riego (m^3/ha y año)	*Requer. Teóricos de Riego*	2210
	RIEGO (Agua para el cultivo)	3018
	RIEGO (Dotación Bruta)	3600
Variación del SWC (mm)		24,77

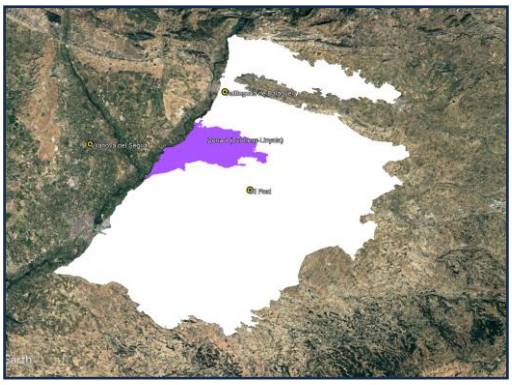

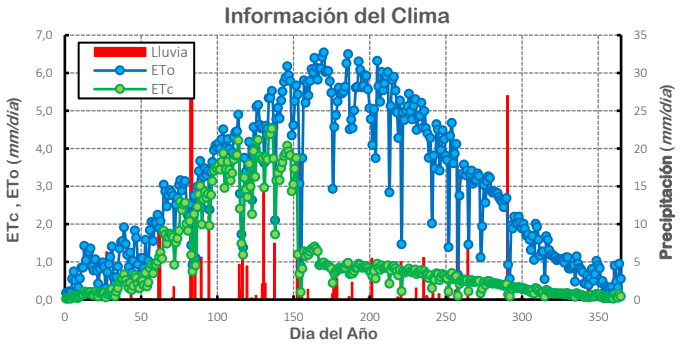

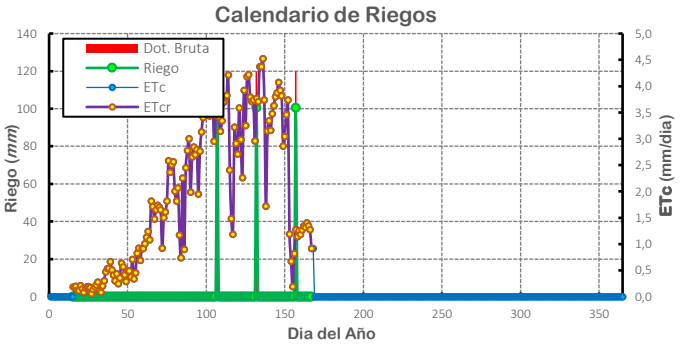

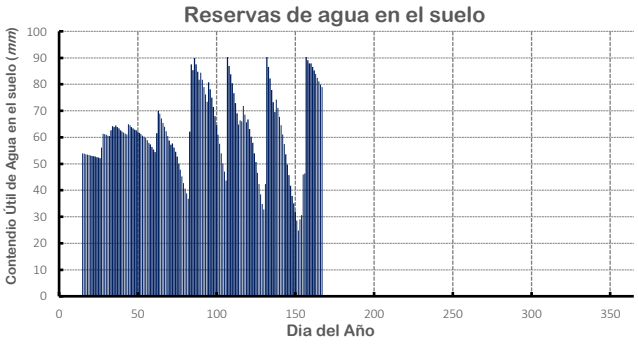

Observaciones:

Caracterización de la Demanda Evapotranspirativa de los Cultivos en diferentes Condiciones Agroambientales en la zona de regadío de "CANALS D'URGELL"

Ficha Nº 3015

Cultivo	Sector	Suelo	S. de Riego	Año Climático
go (Cereal de Invier	Zona 4 (Termens-Linyola)	oderadamente profun	Localizado	MEDIO

Prof. Raíces	*60 cm*	*Est. Clima 01*	*VdB (09)*	*Profundidad*	*70 cm*	*Frecuencia (**d**)*	*1*	*Año:*	*2017*
Inicio Ciclo	*15/jan*	*Est. Clima 02*	*VdS (07)*	*Elem. Gruesos*	*13%*	*Eficiencia (**%**)*	*92*	*Frecuencia*	*8/11*
Final Ciclo	*15/jun*	*Est. Clima 03*	*EPI (02)*	*Eff. Hidraúlica(%)*	*83,8*	*Riego Mín (**mm**)*	*3*		
% Cobertura	*100*	*Superficie (**ha**)*	*3824*			*Dot. Riego (**mm**)*	*0*	*Número Riegos*	*57*

Datos del Clima (mm)	*ETo (anual)*	1091
	ETo (Ciclo)	473
	Precipitación (anual)	320
	Preciplitación Ciclo	208
	P. Eff. (anual)	257
	P. Eff. (Ciclo)	174
Datos del Cultivo (mm)	*ETc (potencial)*	295
	ETc (real)	295
	Productividad (%)	100
Riego (m^3/ha y año)	*Requer. Teóricos de Riego*	1321
	RIEGO (Agua para el cultivo)	2255
	RIEGO (Dotación Bruta)	2451
Variación del SWC (mm)		23,49

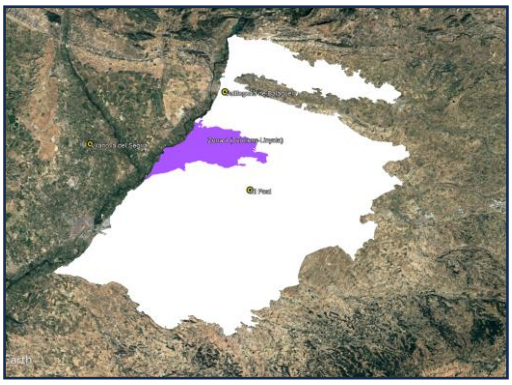

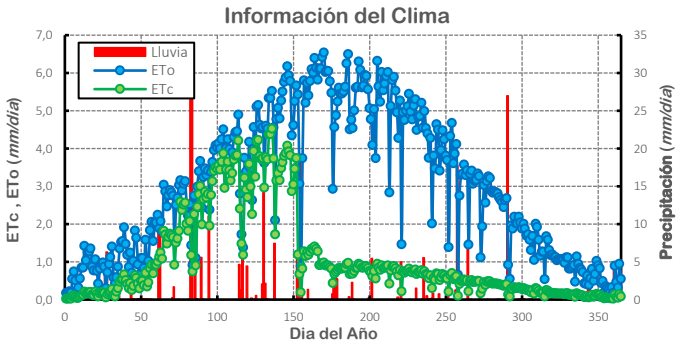

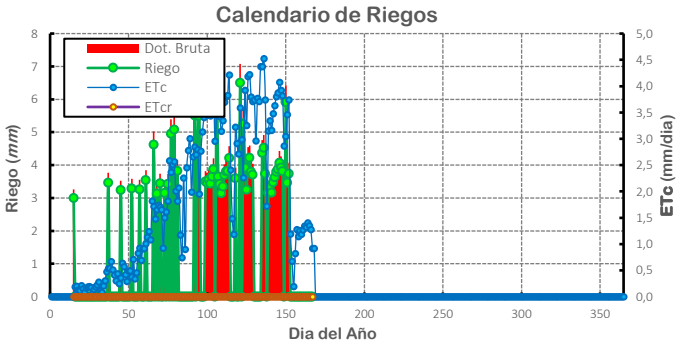

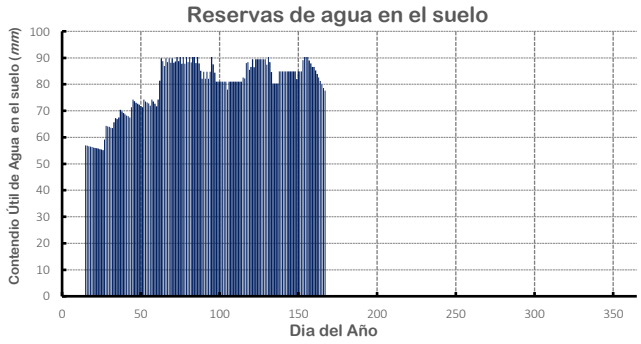

Observaciones:

Caracterización de la Demanda Evapotranspirativa de los Cultivos en diferentes Condiciones Agroambientales en la zona de regadío de "CANALS D'URGELL"

Ficha Nº 3016

Cultivo	Sector	Suelo	S. de Riego	Año Climático
go (Cereal de Invier	Zona 4 (Termens-Linyola)	Somero	Aspersión	HÚMEDO

Prof. Raíces	50 cm	Est. Clima 01	VdB (09)	Profundidad	50 cm	Frecuencia (**d**)	5	Año:	2013
Inicio Ciclo	15/jan	Est. Clima 02	VdS (07)	Elem. Gruesos	13%	Eficiencia (**%**)	75	Frecuencia	1/11
Final Ciclo	15/jun	Est. Clima 03	EPI (02)	Eff. Hidraúlica(%)	83,8	Riego Mín (**mm**)	12		
% Cobertura	100	Superficie (**ha**)	3824			Dot. Riego (**mm**)	0	Número Riegos	19

Datos del Clima (mm)	ETo (anual)	1044
	ETo (Ciclo)	427
	Precipitación (anual)	465
	Preciplitación Ciclo	240
	P. Eff. (anual)	366
	P. Eff. (Ciclo)	195
Datos del Cultivo (mm)	ETc (potencial)	259
	ETc (real)	259
	Productividad (%)	100
Riego (m^3/ha y año)	Requer. Teóricos de Riego	858
	RIEGO (Agua para el cultivo)	2561
	RIEGO (Dotación Bruta)	3415
Variación del SWC (mm)		-19,83

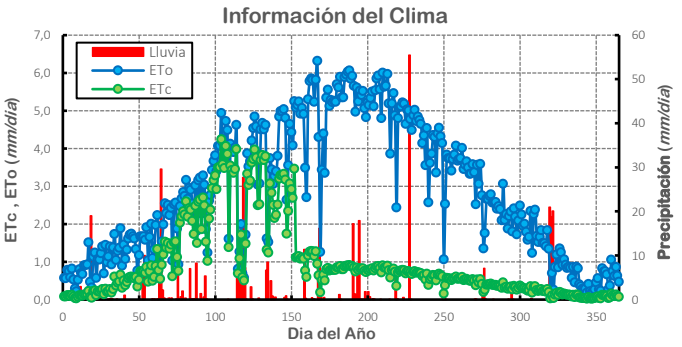

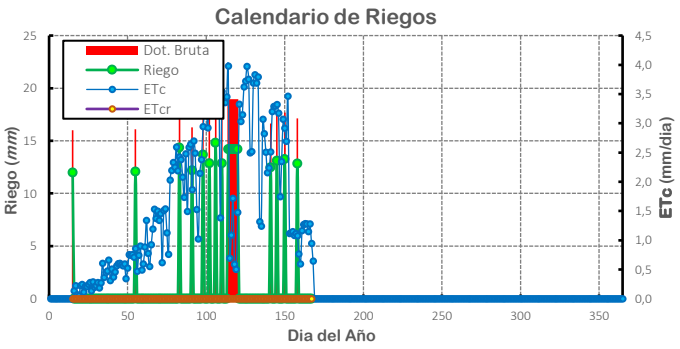

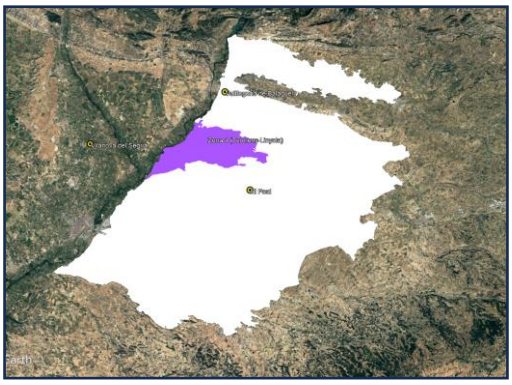

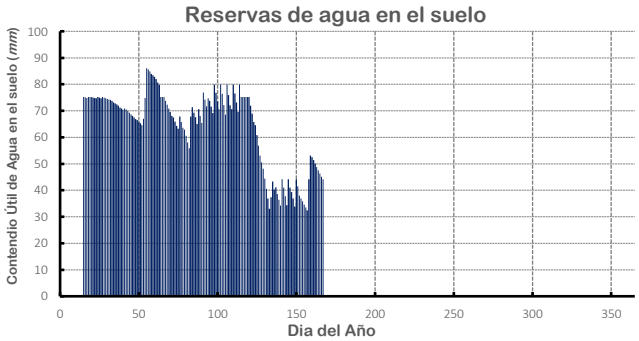

Observaciones:

Caracterización de la Demanda Evapotranspirativa de los Cultivos en diferentes Condiciones Agroambientales en la zona de regadío de "CANALS D'URGELL"

Ficha Nº 3017

Cultivo	Sector	Suelo	S. de Riego	Año Climático
go (Cereal de Invier	Zona 4 (Termens-Linyola)	Somero	Inundación	HÚMEDO

Prof. Raíces	50 cm	*Est. Clima 01*	VdB (09)	*Profundidad*	50 cm	*Frecuencia (**d**)*	13	*Año:*	2013
Inicio Ciclo	15/jan	*Est. Clima 02*	VdS (07)	*Elem. Gruesos*	13%	*Eficiencia (**%**)*	55	*Frecuencia*	1/11
Final Ciclo	15/jun	*Est. Clima 03*	EPI (02)	*Eff. Hidraúlica(%)*	83,8	*Riego Mín (**mm**)*	120		
% Cobertura	100	*Superficie (**ha**)*	3824			*Dot. Riego (**mm**)*	120	*Número Riegos*	3

Datos del Clima (mm)	*ETo (anual)*	1044
	ETo (Ciclo)	427
	Precipitación (anual)	465
	Preciplitación Ciclo	240
	P. Eff. (anual)	366
	P. Eff. (Ciclo)	195
Datos del Cultivo (mm)	*ETc (potencial)*	259
	ETc (real)	257
	Productividad (%)	99
Riego (m^3/ha y año)	*Requer.* Teóricos de Riego	1170
	RIEGO (Agua para el cultivo)	3018
	RIEGO (Dotación Bruta)	3600
Variación del SWC (mm)		2,30

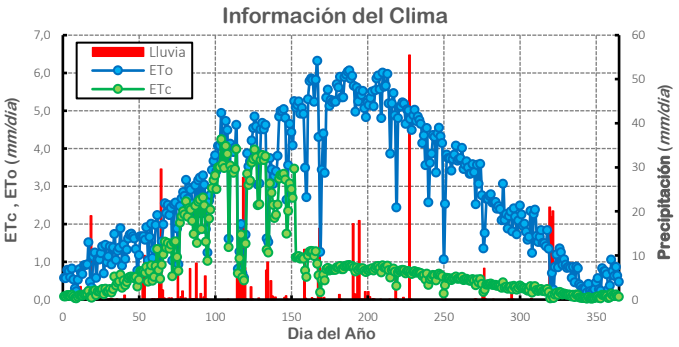

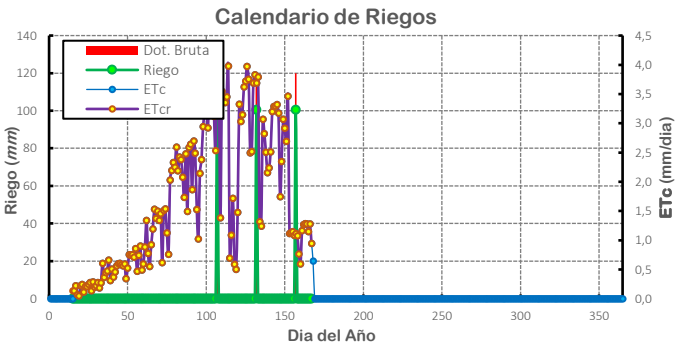

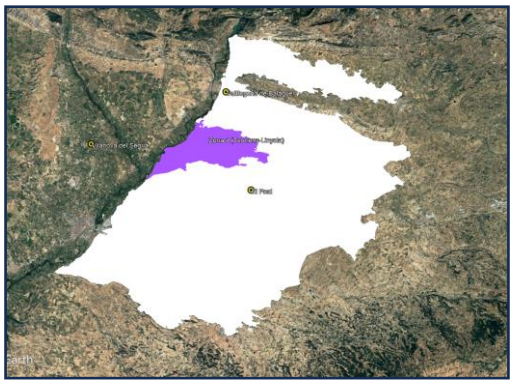

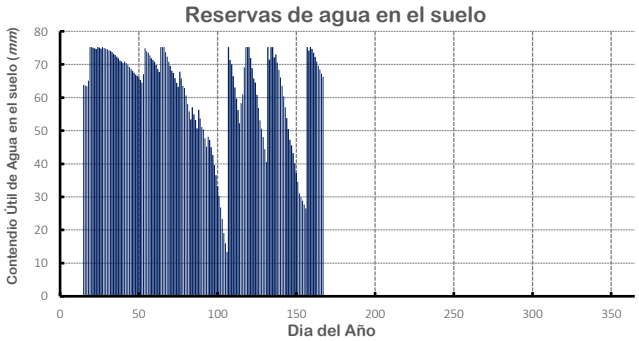

Observaciones:

Caracterización de la Demanda Evapotranspirativa de los Cultivos en diferentes Condiciones Agroambientales en la zona de regadío de "CANALS D'URGELL"

Ficha Nº 3018

Cultivo	Sector	Suelo	S. de Riego	Año Climático
go (Cereal de Invier	Zona 4 (Termens-Linyola)	Somero	Localizado	HÚMEDO

Prof. Raíces	50 cm	Est. Clima 01	VdB (09)	Profundidad	50 cm	Frecuencia (**d**)	1	Año:	2013
Inicio Ciclo	15/jan	Est. Clima 02	VdS (07)	Elem. Gruesos	13%	Eficiencia (**%**)	92	Frecuencia	1/11
Final Ciclo	15/jun	Est. Clima 03	EPl (02)	Eff. Hidraúlica(%)	83,8	Riego Mín (**mm**)	3		
% Cobertura	100	Superficie (**ha**)	3824			Dot. Riego (**mm**)	0	Número Riegos	49

Datos del Clima (mm)	ETo (anual)	1044
	ETo (Ciclo)	427
	Precipitación (anual)	465
	Preciplitación Ciclo	240
	P. Eff. (anual)	366
	P. Eff. (Ciclo)	195
Datos del Cultivo (mm)	ETc (potencial)	259
	ETc (real)	259
	Productividad (%)	100
Riego (m^3/ha y año)	Requer. Teóricos de Riego	700
	RIEGO (Agua para el cultivo)	1959
	RIEGO (Dotación Bruta)	2130
Variación del SWC (mm)		-13,08

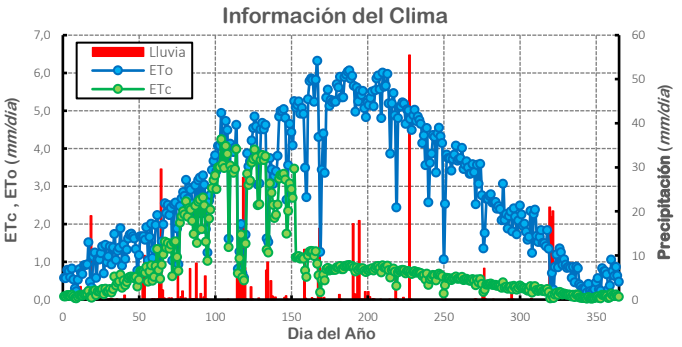

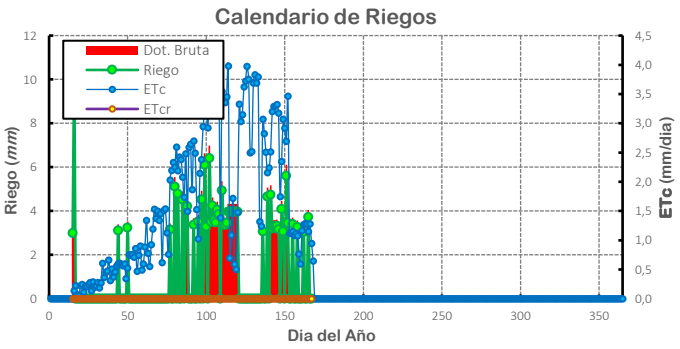

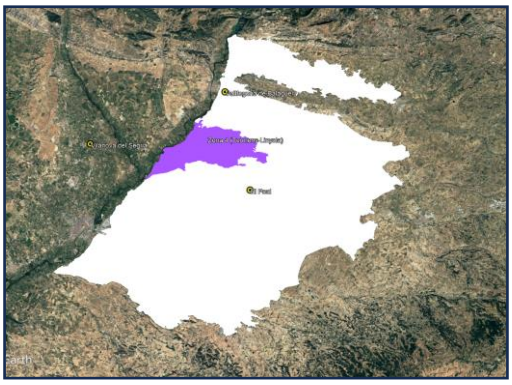

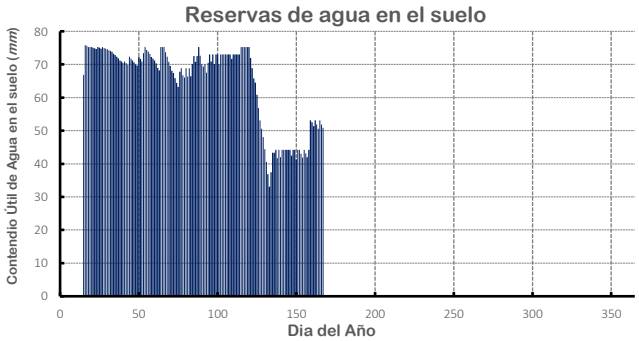

Observaciones:

Caracterización de la Demanda Evapotranspirativa de los Cultivos en diferentes Condiciones Agroambientales en la zona de regadío de "CANALS D'URGELL"

Ficha Nº 3019

Cultivo	Sector	Suelo	S. de Riego	Año Climático
go (Cereal de Invier	Zona 4 (Termens-Linyola)	oderadamente profun	Aspersión	HÚMEDO

Prof. Raíces	*60 cm*	*Est. Clima 01*	*VdB (09)*	*Profundidad*	*70 cm*	*Frecuencia (**d**)*	*5*	*Año:*	*2013*
Inicio Ciclo	*15/jan*	*Est. Clima 02*	*VdS (07)*	*Elem. Gruesos*	*13%*	*Eficiencia (**%**)*	*75*	*Frecuencia*	*1/11*
Final Ciclo	*15/jun*	*Est. Clima 03*	*EPI (02)*	*Eff. Hidraúlica(%)*	*83,8*	*Riego Mín (**mm**)*	*12*		
% Cobertura	*100*	*Superficie (**ha**)*	*3824*			*Dot. Riego (**mm**)*	*0*	*Número Riegos*	*19*

Datos del Clima (mm)	*ETo (anual)*	1044
	ETo (Ciclo)	427
	Precipitación (anual)	465
	Preciplitación Ciclo	240
	P. Eff. (anual)	366
	P. Eff. (Ciclo)	195
Datos del Cultivo (mm)	*ETc (potencial)*	259
	ETc (real)	259
	Productividad (%)	100
Riego (m^3/ha y año)	*Requer.* *Teóricos de Riego*	858
	RIEGO *(Agua para el cultivo)*	2561
	RIEGO *(Dotación Bruta)*	3415
Variación del SWC (mm)		-17,58

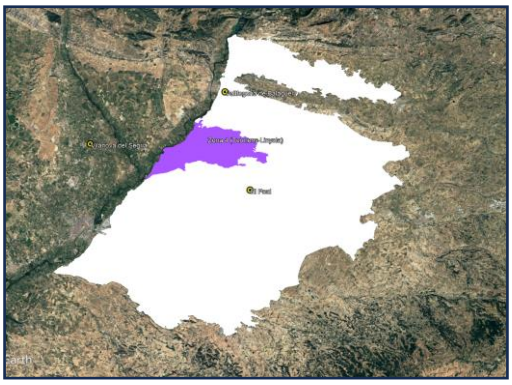

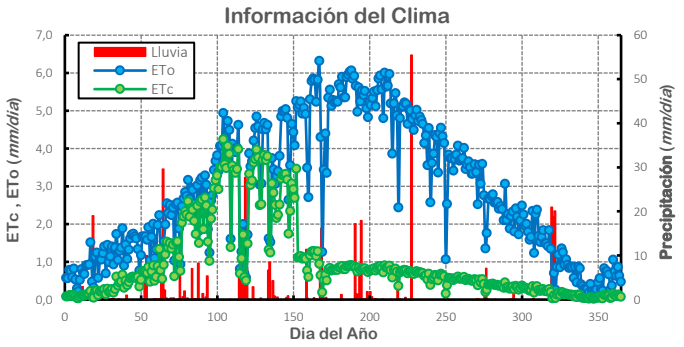

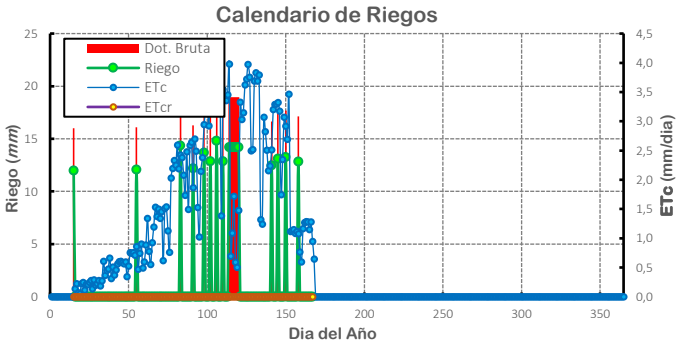

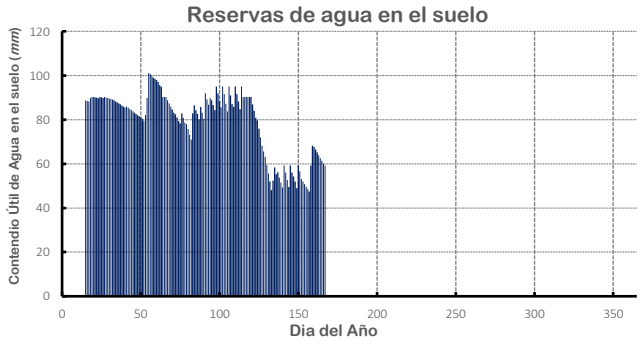

Observaciones:

Caracterización de la Demanda Evapotranspirativa de los Cultivos en diferentes Condiciones Agroambientales en la zona de regadío de "CANALS D'URGELL"

Ficha Nº 3020

Cultivo	Sector	Suelo	S. de Riego	Año Climático
go (Cereal de Invier	Zona 4 (Termens-Linyola)	oderadamente profun	Inundación	HÚMEDO

Prof. Raíces	60 cm	*Est. Clima 01*	VdB (09)	*Profundidad*	70 cm	*Frecuencia (**d**)*	13	*Año:*	2013
Inicio Ciclo	15/jan	*Est. Clima 02*	VdS (07)	*Elem. Gruesos*	13%	*Eficiencia (**%**)*	55	*Frecuencia*	1/11
Final Ciclo	15/jun	*Est. Clima 03*	EPl (02)	*Eff. Hidraúlica(%)*	83,8	*Riego Mín (**mm**)*	120		
% Cobertura	100	*Superficie (**ha**)*	3824			*Dot. Riego (**mm**)*	120	*Número Riegos*	3

Datos del Clima (mm)	*ETo (anual)*	1044
	ETo (Ciclo)	427
	Precipitación (anual)	465
	Preciplitación Ciclo	240
	P. Eff. (anual)	366
	P. Eff. (Ciclo)	195
Datos del Cultivo (mm)	*ETc (potencial)*	259
	ETc (real)	259
	Productividad (%)	100
Riego (m^3/ha y año)	*Requer.* Teóricos de Riego	1170
	RIEGO (Agua para el cultivo)	3018
	RIEGO (Dotación Bruta)	3600
Variación del SWC (mm)		4,56

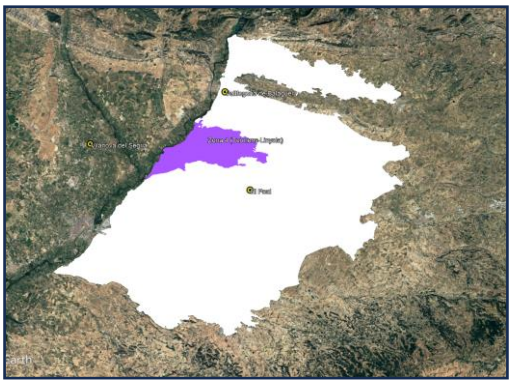

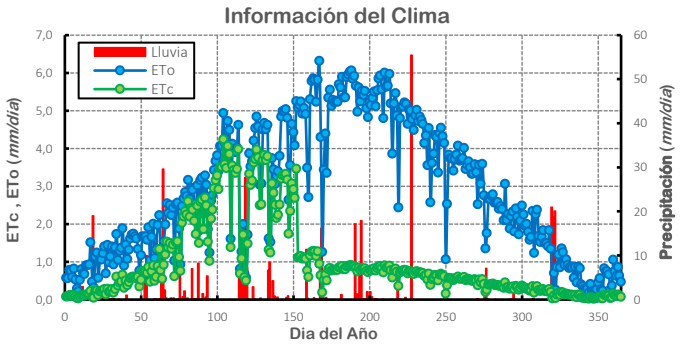

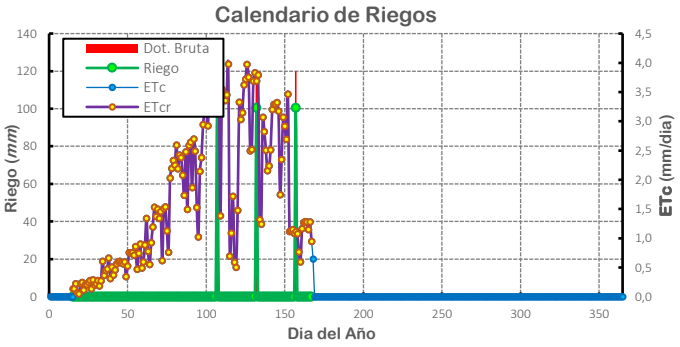

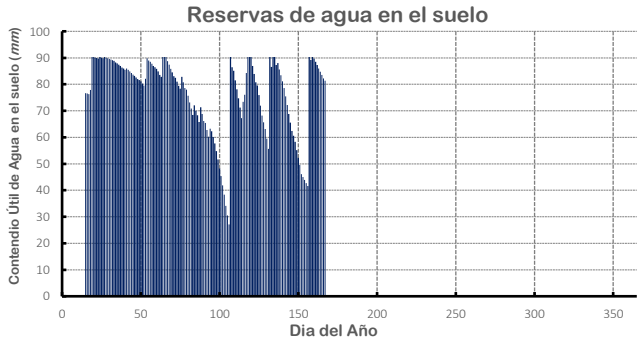

Observaciones:

Caracterización de la Demanda Evapotranspirativa de los Cultivos en diferentes Condiciones Agroambientales en la zona de regadío de "CANALS D'URGELL"

Ficha Nº 3021

Cultivo	Sector	Suelo	S. de Riego	Año Climático
go (Cereal de Invier	Zona 4 (Termens-Linyola)	oderadamente profun	Localizado	HÚMEDO

Prof. Raíces	*60 cm*	*Est. Clima 01*	*VdB (09)*	*Profundidad*	*70 cm*	*Frecuencia (**d**)*	*1*	*Año:*	*2013*
Inicio Ciclo	*15/jan*	*Est. Clima 02*	*VdS (07)*	*Elem. Gruesos*	*13%*	*Eficiencia (**%**)*	*92*	*Frecuencia*	*1/11*
Final Ciclo	*15/jun*	*Est. Clima 03*	*EPI (02)*	*Eff. Hidraúlica(%)*	*83,8*	*Riego Mín (**mm**)*	*3*		
% Cobertura	*100*	*Superficie (**ha**)*	*3824*			*Dot. Riego (**mm**)*	*0*	*Número Riegos*	*49*

Datos del Clima (mm)	*ETo (anual)*	1044
	ETo (Ciclo)	427
	Precipitación (anual)	465
	Preciplitación Ciclo	240
	P. Eff. (anual)	366
	P. Eff. (Ciclo)	195
Datos del Cultivo (mm)	*ETc (potencial)*	259
	ETc (real)	259
	Productividad (%)	100
Riego (m^3/ha y año)	*Requer. Teóricos de Riego*	700
	RIEGO (Agua para el cultivo)	1959
	RIEGO (Dotación Bruta)	2130
Variación del SWC (mm)		-10,82

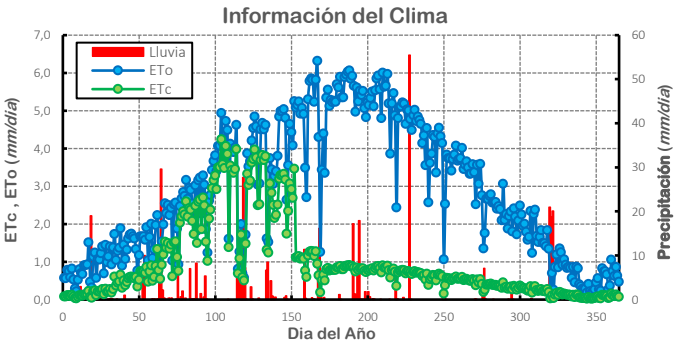

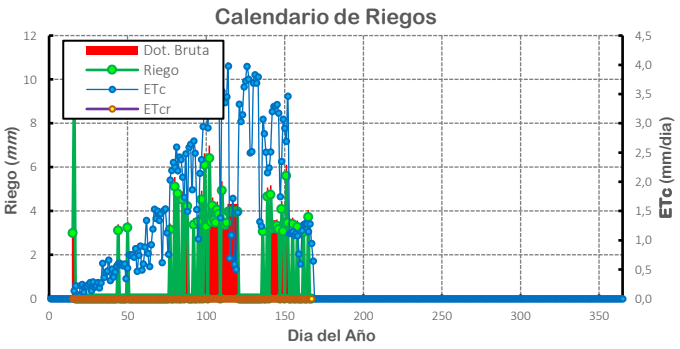

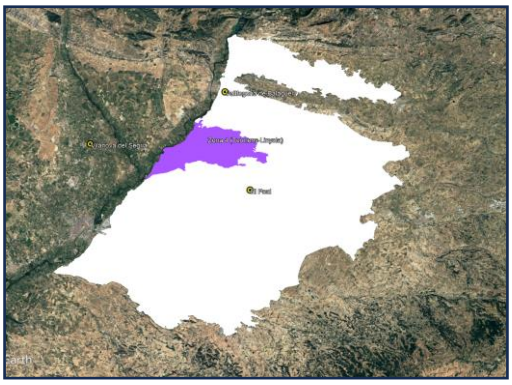

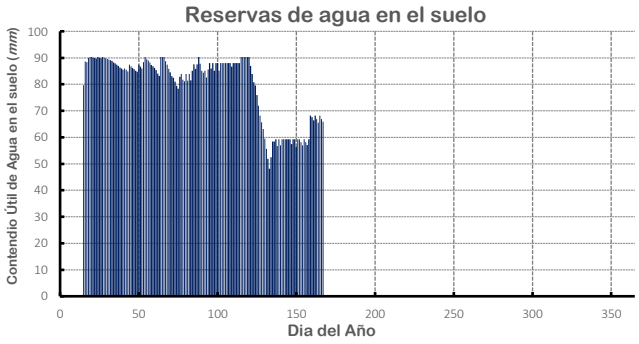

Observaciones:

Caracterización de la Demanda Evapotranspirativa de los Cultivos en diferentes Condiciones Agroambientales en la zona de regadío de "CANALS D'URGELL"

Ficha Nº 3022

Cultivo	Sector	Suelo	S. de Riego	Año Climático
go (Cereal de Invier	Zona 4 (Termens-Linyola)	oderadamente profun	Aspersión	HÚMEDO

Prof. Raíces	60 cm	*Est. Clima 01*	VdB (09)	*Profundidad*	70 cm	*Frecuencia (d)*	5	*Año:*	2013
Inicio Ciclo	15/jan	*Est. Clima 02*	VdS (07)	*Elem. Gruesos*	13%	*Eficiencia (%)*	75	*Frecuencia*	1/11
Final Ciclo	15/jun	*Est. Clima 03*	EPl (02)	*Eff. Hidraúlica(%)*	83,8	*Riego Mín (mm)*	12		
% Cobertura	100	*Superficie (ha)*	3824			*Dot. Riego (mm)*	0	*Número Riegos*	19

Datos del Clima (mm)	*ETo (anual)*	1044
	ETo (Ciclo)	427
	Precipitación (anual)	465
	Preciplitación Ciclo	240
	P. Eff. (anual)	366
	P. Eff. (Ciclo)	195
Datos del Cultivo (mm)	*ETc (potencial)*	259
	ETc (real)	259
	Productividad (%)	100
Riego (m^3/ha y año)	*Requer. Teóricos de Riego*	858
	RIEGO (Agua para el cultivo)	2561
	RIEGO (Dotación Bruta)	3415
Variación del SWC (mm)		-17,58

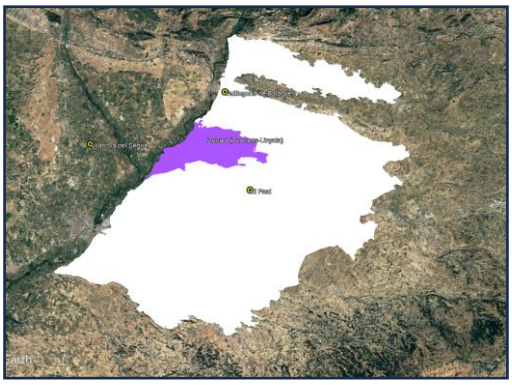

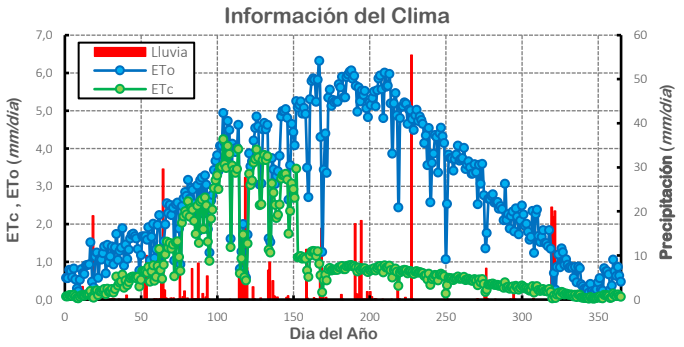

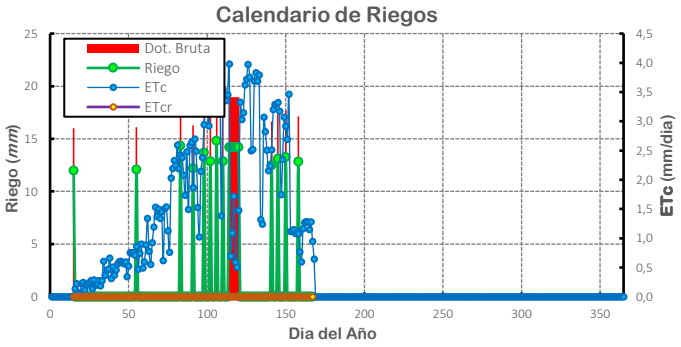

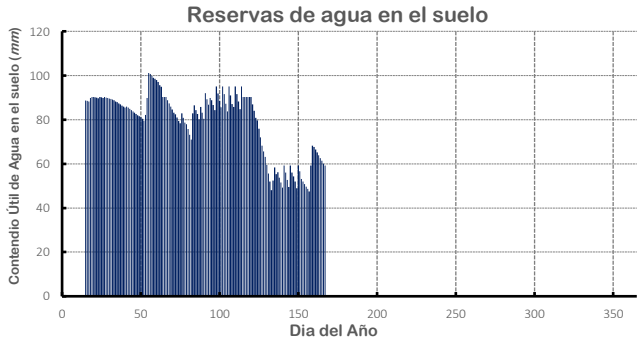

Observaciones:

Caracterización de la Demanda Evapotranspirativa de los Cultivos en diferentes Condiciones Agroambientales en la zona de regadío de "CANALS D'URGELL"

Ficha Nº 3023

Cultivo	Sector	Suelo	S. de Riego	Año Climático
go (Cereal de Invier	Zona 4 (Termens-Linyola)	oderadamente profun	Inundación	HÚMEDO

Prof. Raíces	60 cm	*Est. Clima 01*	VdB (09)	*Profundidad*	70 cm	*Frecuencia (**d**)*	13	*Año:*	2013
Inicio Ciclo	15/jan	*Est. Clima 02*	VdS (07)	*Elem. Gruesos*	13%	*Eficiencia (**%**)*	55	*Frecuencia*	1/11
Final Ciclo	15/jun	*Est. Clima 03*	EPl (02)	*Eff. Hidraúlica(%)*	83,8	*Riego Mín (**mm**)*	120		
% Cobertura	100	*Superficie (**ha**)*	3824			*Dot. Riego (**mm**)*	120	*Número Riegos*	3

Datos del Clima (mm)	*ETo (anual)*	1044
	ETo (Ciclo)	427
	Precipitación (anual)	465
	Preciplitación Ciclo	240
	P. Eff. (anual)	366
	P. Eff. (Ciclo)	195
Datos del Cultivo (mm)	*ETc (potencial)*	259
	ETc (real)	259
	Productividad (%)	100
Riego (m^3/ha y año)	*Requer.* Teóricos de Riego	1170
	RIEGO (Agua para el cultivo)	3018
	RIEGO (Dotación Bruta)	3600
Variación del SWC (mm)		4,56

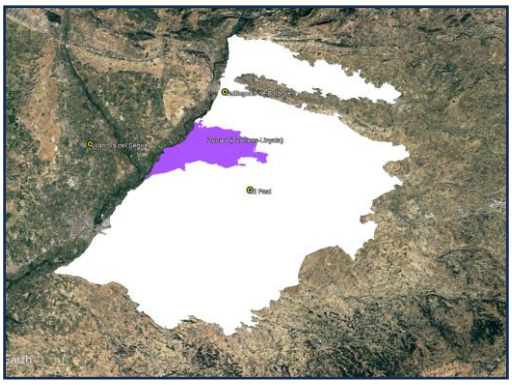

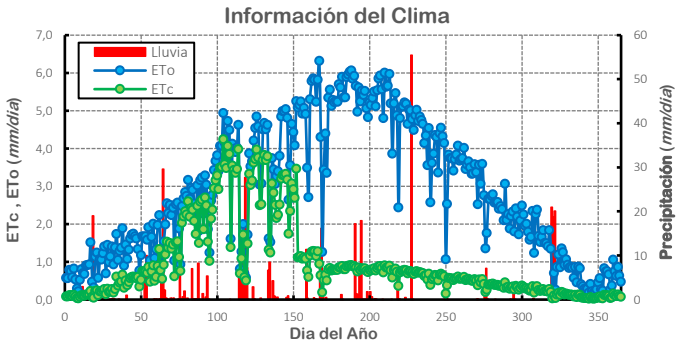

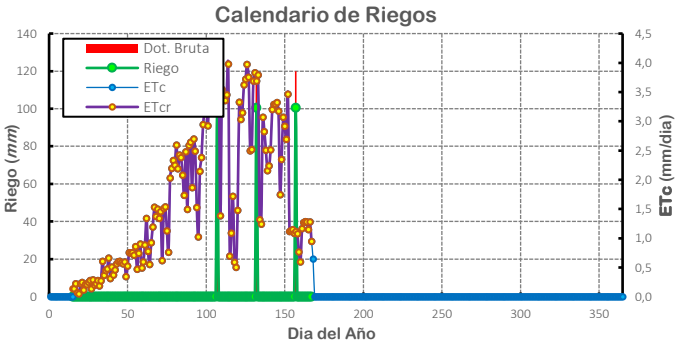

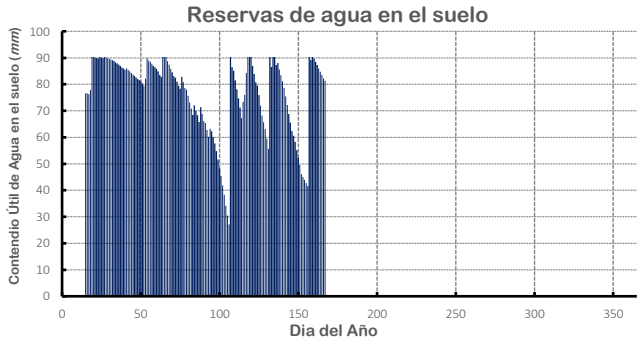

Observaciones:

Caracterización de la Demanda Evapotranspirativa de los Cultivos en diferentes Condiciones Agroambientales en la zona de regadío de "CANALS D'URGELL"

Ficha Nº 3024

Cultivo	Sector	Suelo	S. de Riego	Año Climático
go (Cereal de Invier	Zona 4 (Termens-Linyola)	oderadamente profun	Localizado	HÚMEDO

Prof. Raíces	*60 cm*	*Est. Clima 01*	*VdB (09)*	*Profundidad*	*70 cm*	*Frecuencia (**d**)*	*1*	*Año:*	*2013*
Inicio Ciclo	*15/jan*	*Est. Clima 02*	*VdS (07)*	*Elem. Gruesos*	*13%*	*Eficiencia (**%**)*	*92*	*Frecuencia*	*1/11*
Final Ciclo	*15/jun*	*Est. Clima 03*	*EPl (02)*	*Eff. Hidraúlica(%)*	*83,8*	*Riego Mín (**mm**)*	*3*		
% Cobertura	*100*	*Superficie (**ha**)*	*3824*			*Dot. Riego (**mm**)*	*0*	*Número Riegos*	*49*

Datos del Clima (mm)	*ETo (anual)*	1044
	ETo (Ciclo)	427
	Precipitación (anual)	465
	Preciplitación Ciclo	240
	P. Eff. (anual)	366
	P. Eff. (Ciclo)	195
Datos del Cultivo (mm)	*ETc (potencial)*	259
	ETc (real)	259
	Productividad (%)	100
Riego (m^3/ha y año)	*Requer.* *Teóricos de Riego*	700
	RIEGO *(Agua para el cultivo)*	1959
	RIEGO *(Dotación Bruta)*	2130
Variación del SWC (mm)		-10,82

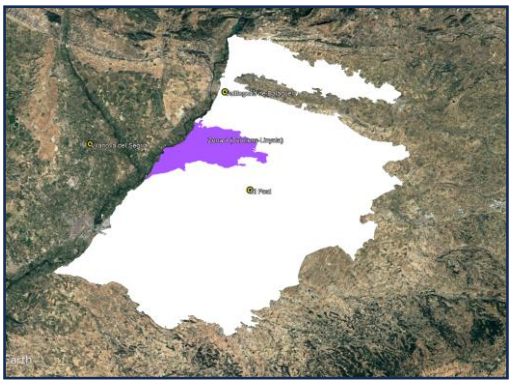

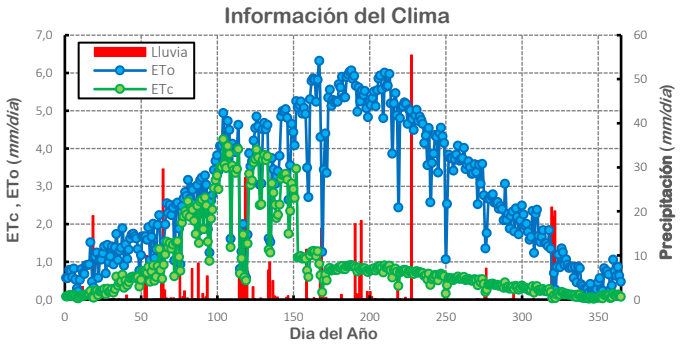

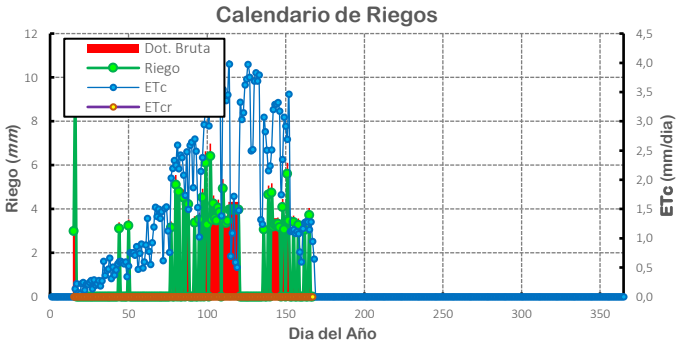

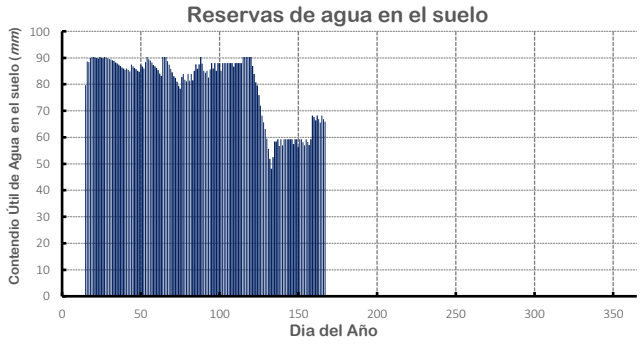

Observaciones:

Caracterización de la Demanda Evapotranspirativa de los Cultivos en diferentes Condiciones Agroambientales en la zona de regadío de "CANALS D'URGELL"

Ficha Nº 3025

Cultivo	Sector	Suelo	S. de Riego	Año Climático
go (Cereal de Invier	Zona 5 (El Poal)	Profundo/Arcilloso	Aspersión	SECO

Prof. Raíces	*60 cm*	*Est. Clima 01*	*EPI (02)*	*Profundidad*	*180 cm*	*Frecuencia (**d**)*	*5*	*Año:*	*2015*
Inicio Ciclo	*15/jan*	*Est. Clima 02*		*Elem. Gruesos*	*3%*	*Eficiencia (**%**)*	*75*	*Frecuencia*	*6/11*
Final Ciclo	*15/jun*	*Est. Clima 03*		*Eff. Hidraúlica(%)*	*72,1*	*Riego Mín (**mm**)*	*12*		
% Cobertura	*100*	*Superficie (**ha**)*	*3578,7*			*Dot. Riego (**mm**)*	*0*	*Número Riegos*	*21*

Datos del Clima (mm)	*ETo (anual)*	1056
	ETo (Ciclo)	472
	Precipitación (anual)	203
	Preciplitación Ciclo	78
	P. Eff. (anual)	157
	P. Eff. (Ciclo)	61
Datos del Cultivo (mm)	*ETc (potencial)*	297
	ETc (real)	297
	Productividad (%)	100
Riego (m^3/ha y año)	*Requer.* *Teóricos de Riego*	3153
	RIEGO *(Agua para el cultivo)*	2813
	RIEGO *(Dotación Bruta)*	3751
Variación del SWC (mm)		45,51

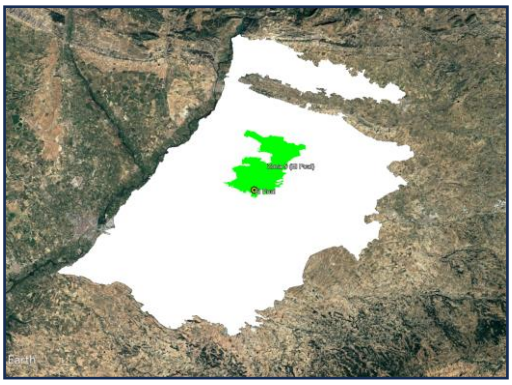

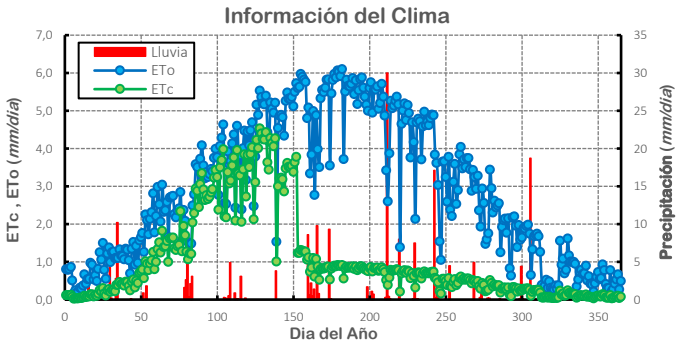

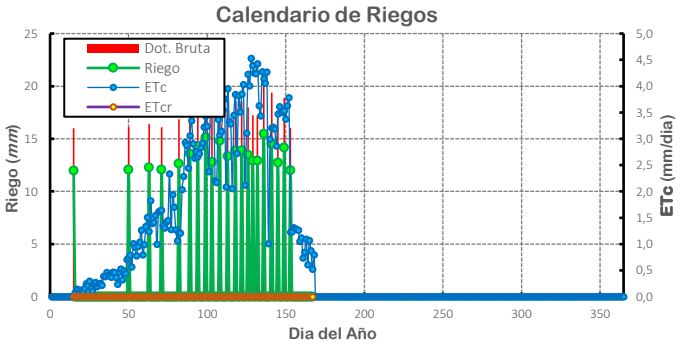

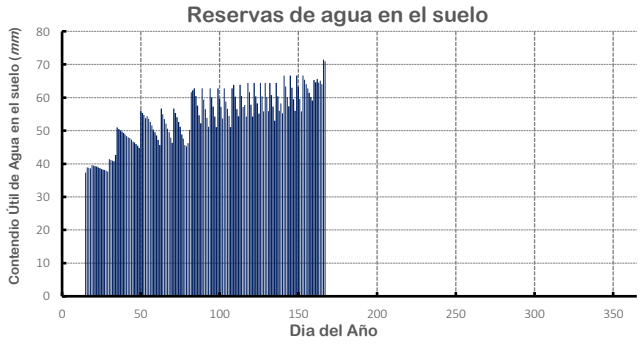

Observaciones:

Caracterización de la Demanda Evapotranspirativa de los Cultivos en diferentes Condiciones Agroambientales en la zona de regadío de "CANALS D'URGELL"

Ficha Nº 3026

Cultivo	Sector	Suelo	S. de Riego	Año Climático
go (Cereal de Invier	Zona 5 (El Poal)	Profundo/Arcilloso	Inundación	SECO

Prof. Raíces	*60 cm*	*Est. Clima 01*	*EPI (02)*	*Profundidad*	*180 cm*	*Frecuencia (**d**)*	*13*	*Año:*	*2015*
Inicio Ciclo	*15/jan*	*Est. Clima 02*		*Elem. Gruesos*	*3%*	*Eficiencia (**%**)*	*55*	*Frecuencia*	*6/11*
Final Ciclo	*15/jun*	*Est. Clima 03*		*Eff. Hidraúlica(%)*	*72,1*	*Riego Mín (**mm**)*	*120*		
% Cobertura	*100*	*Superficie (**ha**)*	*3578,7*			*Dot. Riego (**mm**)*	*120*	*Número Riegos*	*3*

Datos del Clima (mm)	*ETo (anual)*	1056
	ETo (Ciclo)	472
	Precipitación (anual)	203
	Preciplitación Ciclo	78
	P. Eff. (anual)	157
	P. Eff. (Ciclo)	61
Datos del Cultivo (mm)	*ETc (potencial)*	297
	ETc (real)	226
	Productividad (%)	76
Riego (m^3/ha y año)	*Requer.* *Teóricos de Riego*	4300
	RIEGO *(Agua para el cultivo)*	2597
	RIEGO *(Dotación Bruta)*	3600
Variación del SWC (mm)		75,82

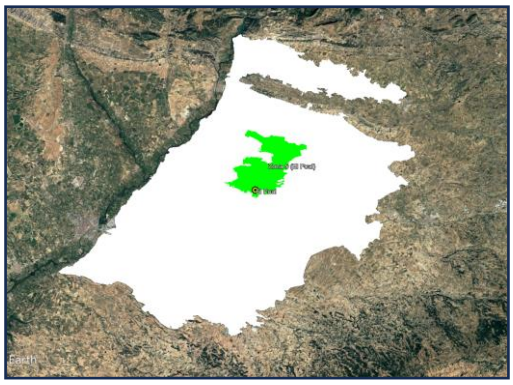

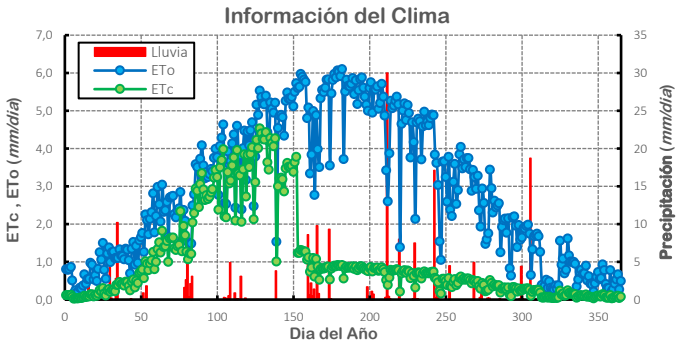

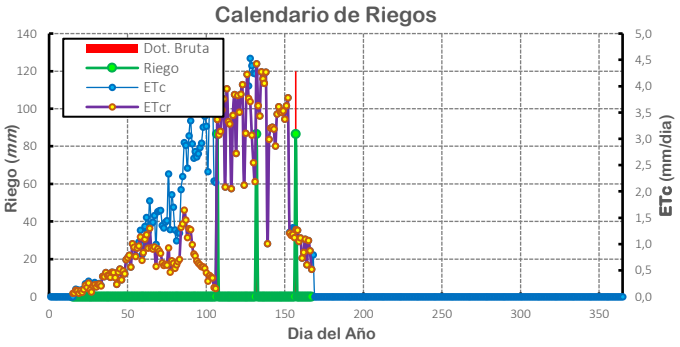

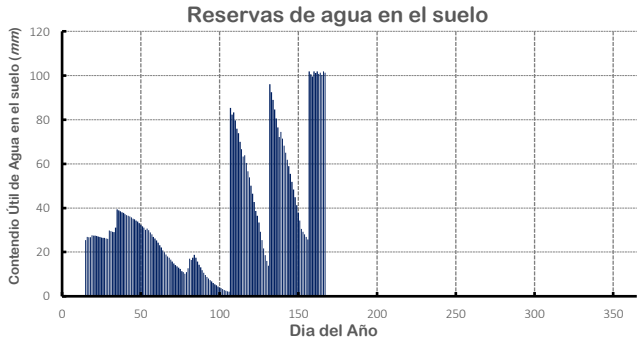

Observaciones:

Caracterización de la Demanda Evapotranspirativa de los Cultivos en diferentes Condiciones Agroambientales en la zona de regadío de "CANALS D'URGELL"

Ficha Nº 3027

Cultivo	Sector	Suelo	S. de Riego	Año Climático
go (Cereal de Invier	Zona 5 (El Poal)	Profundo/Arcilloso	Localizado	SECO

Prof. Raíces	*60 cm*	*Est. Clima 01*	*EPI (02)*	*Profundidad*	*180 cm*	*Frecuencia (**d**)*	*1*	*Año:*	*2015*
Inicio Ciclo	*15/jan*	*Est. Clima 02*		*Elem. Gruesos*	*3%*	*Eficiencia (**%**)*	*92*	*Frecuencia*	*6/11*
Final Ciclo	*15/jun*	*Est. Clima 03*		*Eff. Hidraúlica(%)*	*72,1*	*Riego Mín (**mm**)*	*3*		
% Cobertura	*100*	*Superficie (**ha**)*	*3578,7*			*Dot. Riego (**mm**)*	*0*	*Número Riegos*	*71*

Datos del Clima (mm)	*ETo (anual)*	1056
	ETo (Ciclo)	472
	Precipitación (anual)	203
	Preciplitación Ciclo	78
	P. Eff. (anual)	157
	P. Eff. (Ciclo)	61
Datos del Cultivo (mm)	*ETc (potencial)*	297
	ETc (real)	297
	Productividad (%)	100
Riego (m^3/ha y año)	*Requer.* *Teóricos de Riego*	2571
	RIEGO *(Agua para el cultivo)*	2943
	RIEGO *(Dotación Bruta)*	3199
Variación del SWC (mm)		58,53

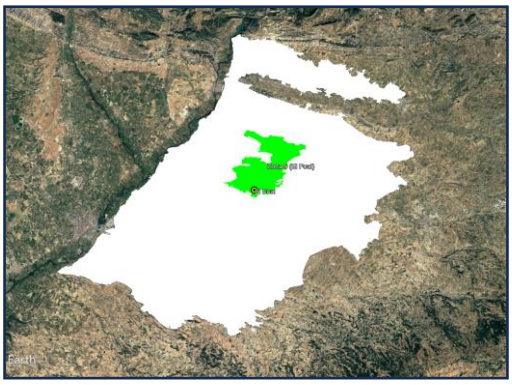

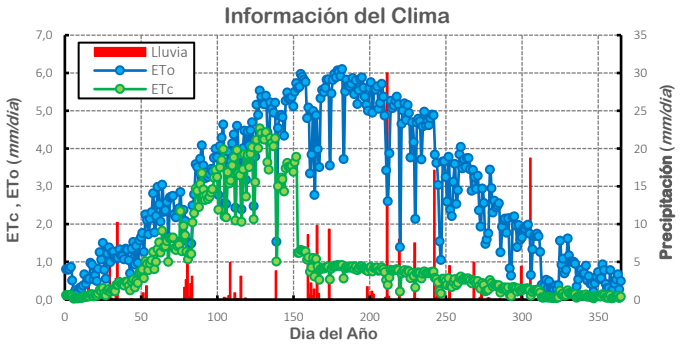

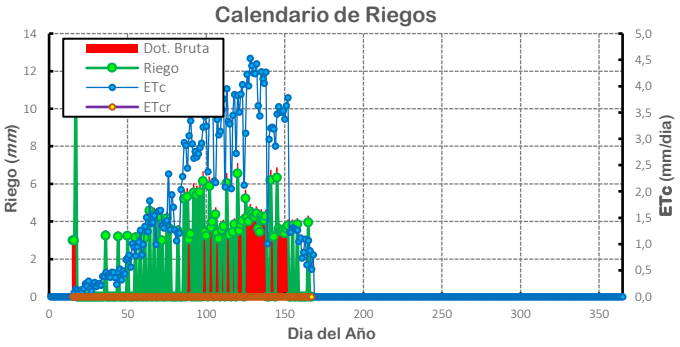

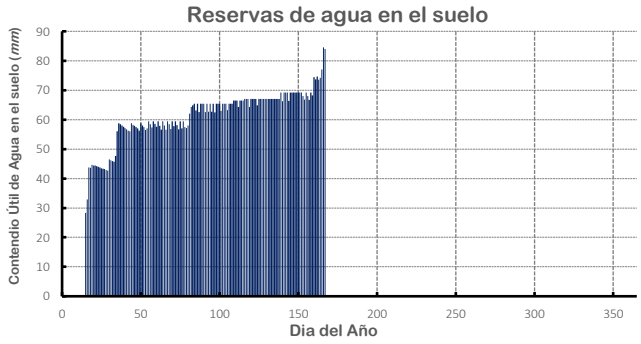

Observaciones:

Caracterización de la Demanda Evapotranspirativa de los Cultivos en diferentes Condiciones Agroambientales en la zona de regadío de "CANALS D'URGELL"

Ficha Nº 3028

Cultivo	Sector	Suelo	S. de Riego	Año Climático
go (Cereal de Invier	Zona 5 (El Poal)	Profundo/Arcilloso	Aspersión	SECO

Prof. Raíces	*60 cm*	*Est. Clima 01*	*EPI (02)*	*Profundidad*	*180 cm*	*Frecuencia (**d**)*	*5*	*Año:*	*2015*
Inicio Ciclo	*15/jan*	*Est. Clima 02*		*Elem. Gruesos*	*3%*	*Eficiencia (**%**)*	*75*	*Frecuencia*	*6/11*
Final Ciclo	*15/jun*	*Est. Clima 03*		*Eff. Hidraúlica(%)*	*72,1*	*Riego Mín (**mm**)*	*12*		
% Cobertura	*100*	*Superficie (**ha**)*	*3578,7*			*Dot. Riego (**mm**)*	*0*	*Número Riegos*	*21*

Datos del Clima (mm)	*ETo (anual)*	1056
	ETo (Ciclo)	472
	Precipitación (anual)	203
	Preciplitación Ciclo	78
	P. Eff. (anual)	157
	P. Eff. (Ciclo)	61
Datos del Cultivo (mm)	*ETc (potencial)*	297
	ETc (real)	297
	Productividad (%)	100
Riego (m^3/ha y año)	*Requer.* *Teóricos de Riego*	3153
	RIEGO *(Agua para el cultivo)*	2834
	RIEGO *(Dotación Bruta)*	3779
Variación del SWC (mm)		47,66

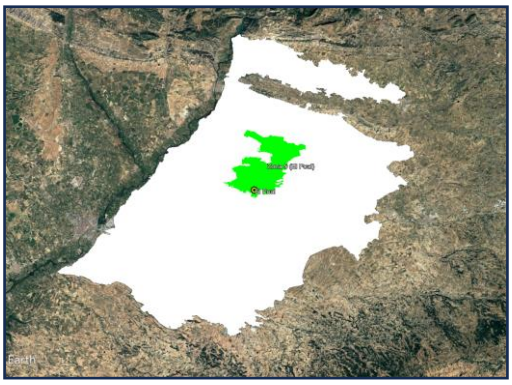

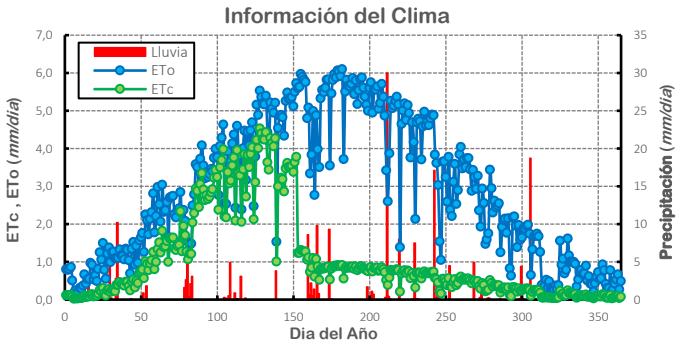

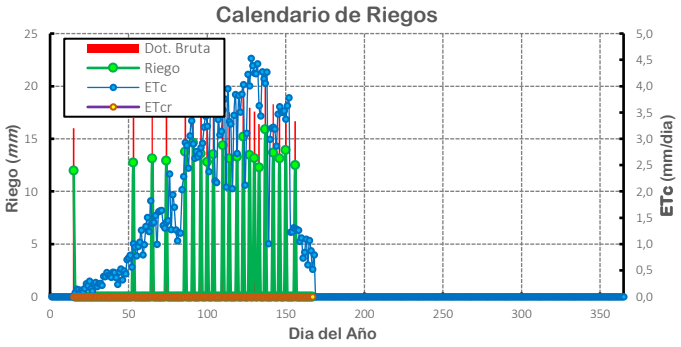

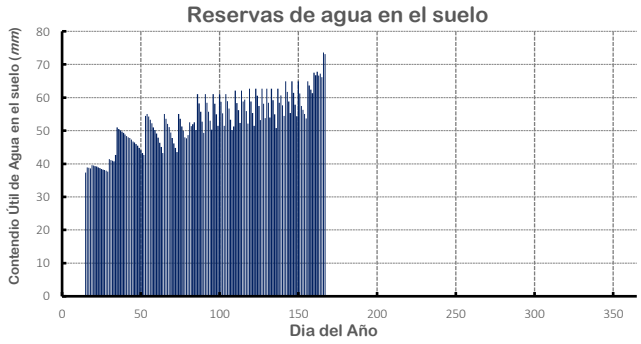

Observaciones:

Caracterización de la Demanda Evapotranspirativa de los Cultivos en diferentes Condiciones Agroambientales en la zona de regadío de "CANALS D'URGELL"

Ficha Nº 3029

Cultivo	Sector	Suelo	S. de Riego	Año Climático
go (Cereal de Invier	Zona 5 (El Poal)	Profundo/Arcilloso	Inundación	SECO

Prof. Raíces	*60 cm*	*Est. Clima 01*	*EPI (02)*	*Profundidad*	*180 cm*	*Frecuencia (**d**)*	*13*	*Año:*	*2015*
Inicio Ciclo	*15/jan*	*Est. Clima 02*		*Elem. Gruesos*	*3%*	*Eficiencia (**%**)*	*55*	*Frecuencia*	*6/11*
Final Ciclo	*15/jun*	*Est. Clima 03*		*Eff. Hidraúlica(%)*	*72,1*	*Riego Mín (**mm**)*	*120*		
% Cobertura	*100*	*Superficie (**ha**)*	*3578,7*			*Dot. Riego (**mm**)*	*120*	*Número Riegos*	*3*

Datos del Clima (mm)	*ETo (anual)*	1056
	ETo (Ciclo)	472
	Precipitación (anual)	203
	Preciplitación Ciclo	78
	P. Eff. (anual)	157
	P. Eff. (Ciclo)	61
Datos del Cultivo (mm)	*ETc (potencial)*	297
	ETc (real)	226
	Productividad (%)	76
Riego (m^3/ha y año)	*Requer.* *Teóricos de Riego*	4300
	RIEGO *(Agua para el cultivo)*	2597
	RIEGO *(Dotación Bruta)*	3600
Variación del SWC (mm)		75,82

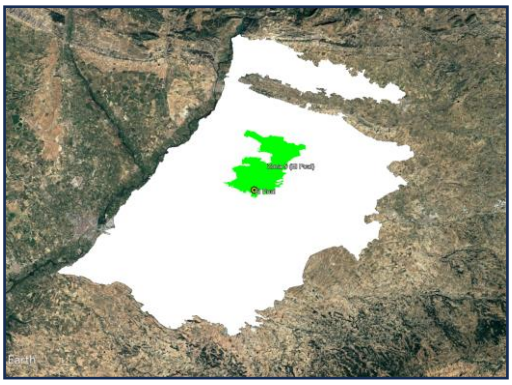

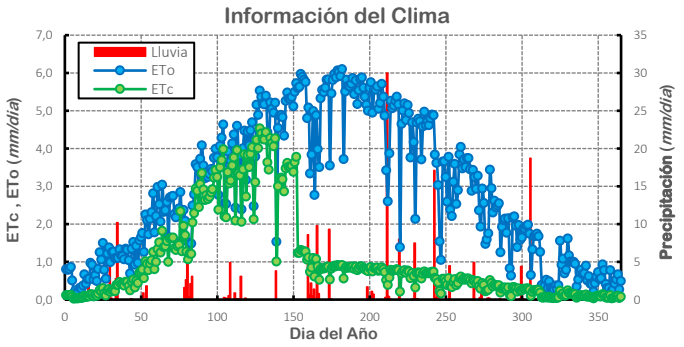

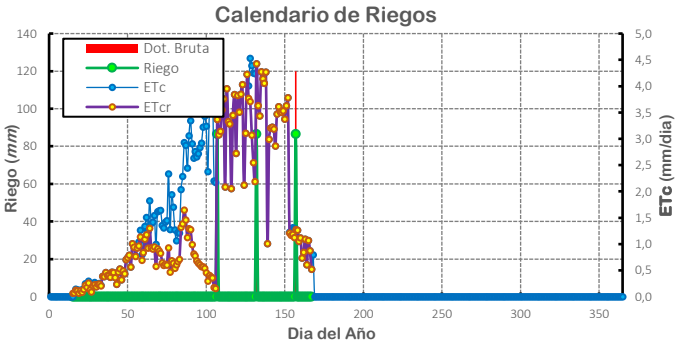

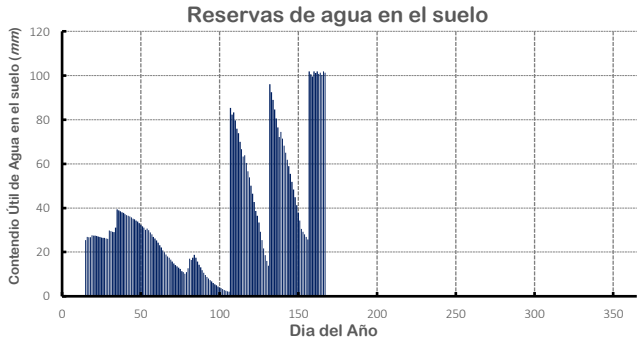

Observaciones:

Caracterización de la Demanda Evapotranspirativa de los Cultivos en diferentes Condiciones Agroambientales en la zona de regadío de "CANALS D'URGELL"

Ficha Nº 3030

Cultivo	Sector	Suelo	S. de Riego	Año Climático
go (Cereal de Invier	Zona 5 (El Poal)	Profundo/Arcilloso	Localizado	SECO

Prof. Raíces	*60 cm*	*Est. Clima 01*	*EPI (02)*	*Profundidad*	*180 cm*	*Frecuencia (**d**)*	*1*	*Año:*	*2015*
Inicio Ciclo	*15/jan*	*Est. Clima 02*		*Elem. Gruesos*	*3%*	*Eficiencia (**%**)*	*92*	*Frecuencia*	*6/11*
Final Ciclo	*15/jun*	*Est. Clima 03*		*Eff. Hidraúlica(%)*	*72,1*	*Riego Mín (**mm**)*	*3*		
% Cobertura	*100*	*Superficie (**ha**)*	*3578,7*			*Dot. Riego (**mm**)*	*0*	*Número Riegos*	*71*

Datos del Clima (mm)	*ETo (anual)*	1056
	ETo (Ciclo)	472
	Precipitación (anual)	203
	Preciplitación Ciclo	78
	P. Eff. (anual)	157
	P. Eff. (Ciclo)	61
Datos del Cultivo (mm)	*ETc (potencial)*	297
	ETc (real)	297
	Productividad (%)	100
Riego (m^3/ha y año)	*Requer. Teóricos de Riego*	2571
	RIEGO (Agua para el cultivo)	2905
	RIEGO (Dotación Bruta)	3157
Variación del SWC (mm)		54,68

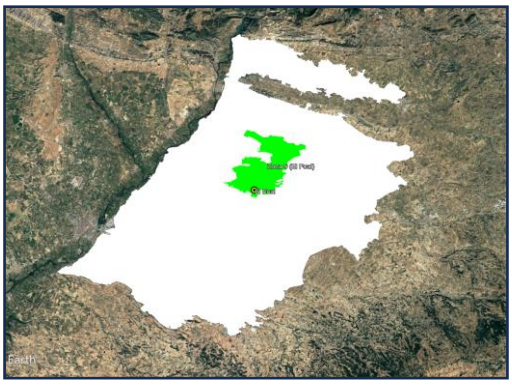

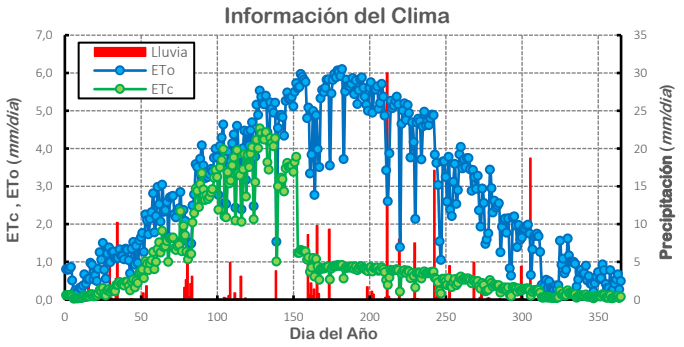

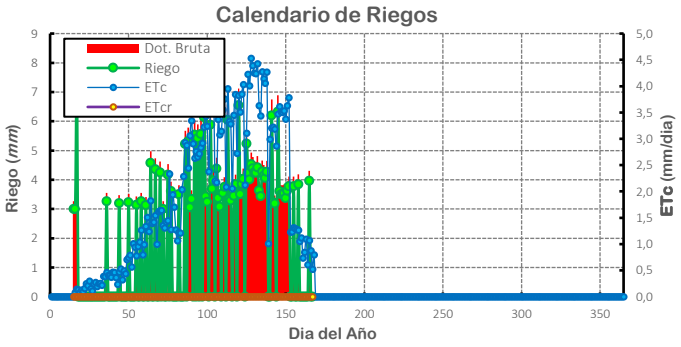

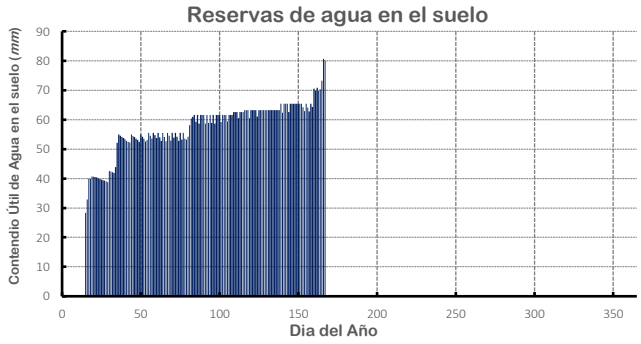

Observaciones:

Caracterización de la Demanda Evapotranspirativa de los Cultivos en diferentes Condiciones Agroambientales en la zona de regadío de "CANALS D'URGELL"

Ficha Nº 3031

Cultivo	Sector	Suelo	S. de Riego	Año Climático
go (Cereal de Invier	Zona 5 (El Poal)	Profundo/Arcilloso	Aspersión	SECO

Prof. Raíces	*60 cm*	*Est. Clima 01*	*EPI (02)*	*Profundidad*	*180 cm*	*Frecuencia (**d**)*	*5*	*Año:*	*2015*
Inicio Ciclo	*15/jan*	*Est. Clima 02*		*Elem. Gruesos*	*3%*	*Eficiencia (**%**)*	*75*	*Frecuencia*	*6/11*
Final Ciclo	*15/jun*	*Est. Clima 03*		*Eff. Hidraúlica(%)*	*72,1*	*Riego Mín (**mm**)*	*12*		
% Cobertura	*100*	*Superficie (**ha**)*	*3578,7*			*Dot. Riego (**mm**)*	*0*	*Número Riegos*	*21*

Datos del Clima (mm)	*ETo (anual)*	1056
	ETo (Ciclo)	472
	Precipitación (anual)	203
	Preciplitación Ciclo	78
	P. Eff. (anual)	157
	P. Eff. (Ciclo)	61
Datos del Cultivo (mm)	*ETc (potencial)*	297
	ETc (real)	297
	Productividad (%)	100
Riego (m^3/ha y año)	*Requer.* *Teóricos de Riego*	3153
	RIEGO *(Agua para el cultivo)*	2834
	RIEGO *(Dotación Bruta)*	3779
Variación del SWC (mm)		47,66

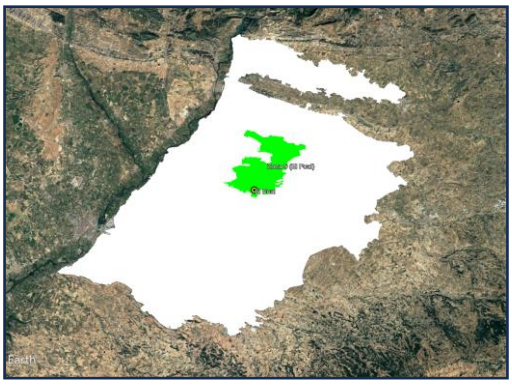

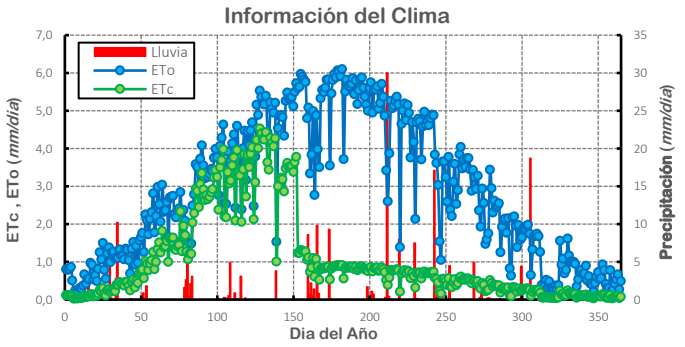

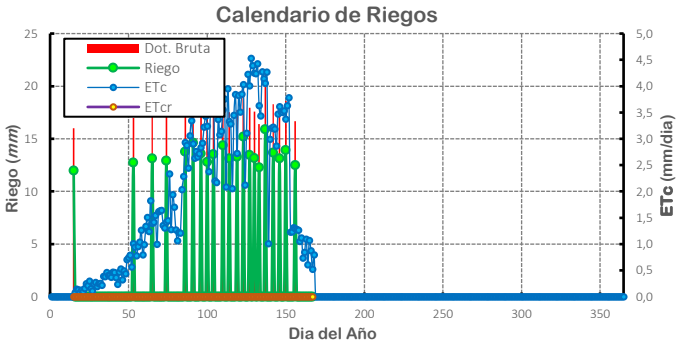

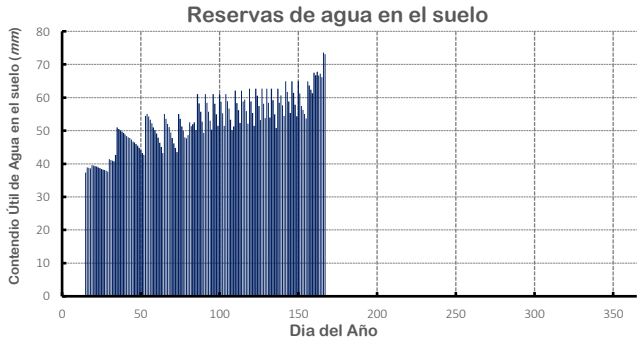

Observaciones:

Caracterización de la Demanda Evapotranspirativa de los Cultivos en diferentes Condiciones Agroambientales en la zona de regadío de "CANALS D'URGELL"

Ficha Nº 3032

Cultivo	Sector	Suelo	S. de Riego	Año Climático
go (Cereal de Invier	Zona 5 (El Poal)	Profundo/Arcilloso	Inundación	SECO

Prof. Raíces	*60 cm*	*Est. Clima 01*	*EPI (02)*	*Profundidad*	*180 cm*	*Frecuencia (**d**)*	*13*	*Año:*	*2015*
Inicio Ciclo	*15/jan*	*Est. Clima 02*		*Elem. Gruesos*	*3%*	*Eficiencia (**%**)*	*55*	*Frecuencia*	*6/11*
Final Ciclo	*15/jun*	*Est. Clima 03*		*Eff. Hidraúlica(%)*	*72,1*	*Riego Mín (**mm**)*	*120*		
% Cobertura	*100*	*Superficie (**ha**)*	*3578,7*			*Dot. Riego (**mm**)*	*120*	*Número Riegos*	*3*

Datos del Clima (mm)	*ETo (anual)*	1056
	ETo (Ciclo)	472
	Precipitación (anual)	203
	Preciplitación Ciclo	78
	P. Eff. (anual)	157
	P. Eff. (Ciclo)	61
Datos del Cultivo (mm)	*ETc (potencial)*	297
	ETc (real)	226
	Productividad (%)	76
Riego (m^3/ha y año)	*Requer.* *Teóricos de Riego*	4300
	RIEGO *(Agua para el cultivo)*	2597
	RIEGO *(Dotación Bruta)*	3600
Variación del SWC (mm)		75,82

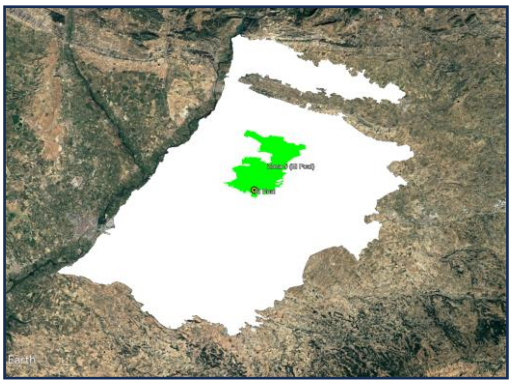

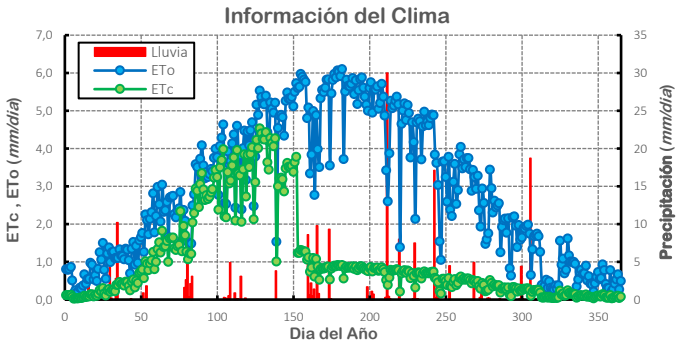

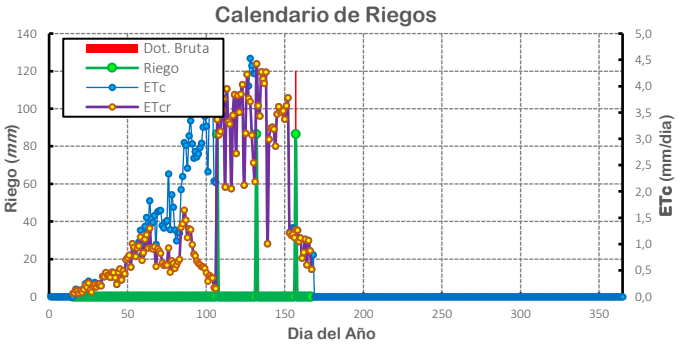

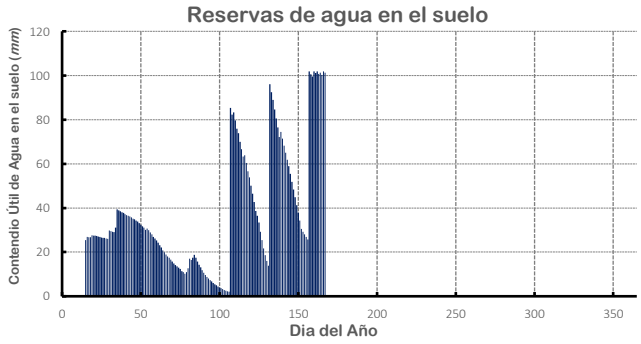

Observaciones:

Caracterización de la Demanda Evapotranspirativa de los Cultivos en diferentes Condiciones Agroambientales en la zona de regadío de "CANALS D'URGELL"

Ficha Nº 3033

Cultivo	Sector	Suelo	S. de Riego	Año Climático
go (Cereal de Invier	Zona 5 (El Poal)	Profundo/Arcilloso	Localizado	SECO

Prof. Raíces	*60 cm*	*Est. Clima 01*	*EPI (02)*	*Profundidad*	*180 cm*	*Frecuencia (**d**)*	*1*	*Año:*	*2015*
Inicio Ciclo	*15/jan*	*Est. Clima 02*		*Elem. Gruesos*	*3%*	*Eficiencia (**%**)*	*92*	*Frecuencia*	*6/11*
Final Ciclo	*15/jun*	*Est. Clima 03*		*Eff. Hidraúlica(%)*	*72,1*	*Riego Mín (**mm**)*	*3*		
% Cobertura	*100*	*Superficie (**ha**)*	*3578,7*			*Dot. Riego (**mm**)*	*0*	*Número Riegos*	*71*

Datos del Clima (mm)	*ETo (anual)*	1056
	ETo (Ciclo)	472
	Precipitación (anual)	203
	Preciplitación Ciclo	78
	P. Eff. (anual)	157
	P. Eff. (Ciclo)	61
Datos del Cultivo (mm)	*ETc (potencial)*	297
	ETc (real)	297
	Productividad (%)	100
Riego (m^3/ha y año)	*Requer. Teóricos de Riego*	2571
	RIEGO (Agua para el cultivo)	2905
	RIEGO (Dotación Bruta)	3157
Variación del SWC (mm)		54,68

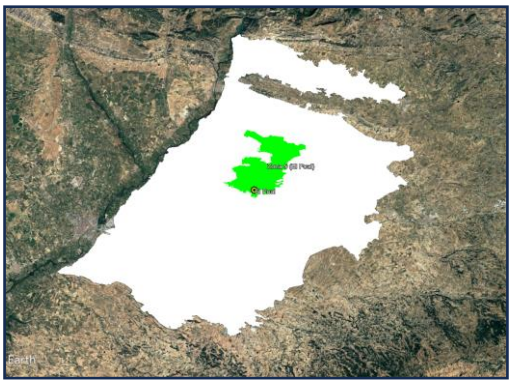

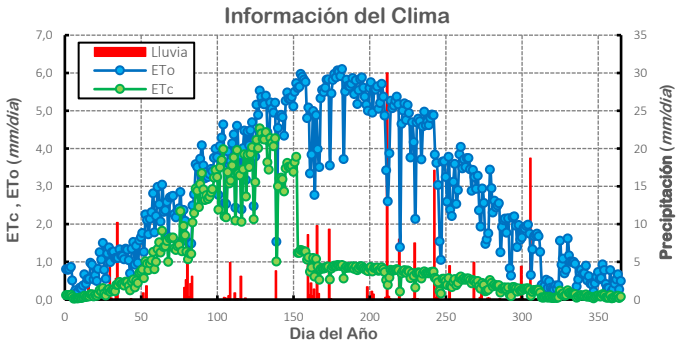

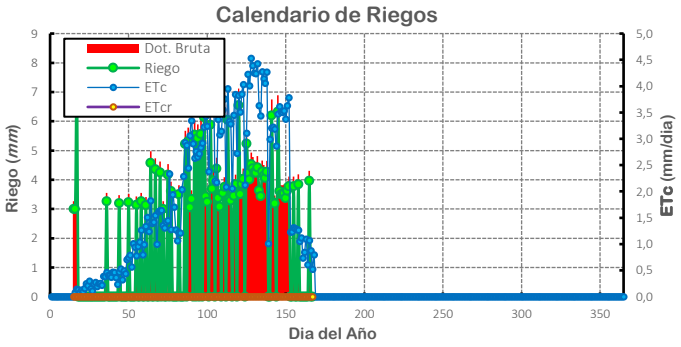

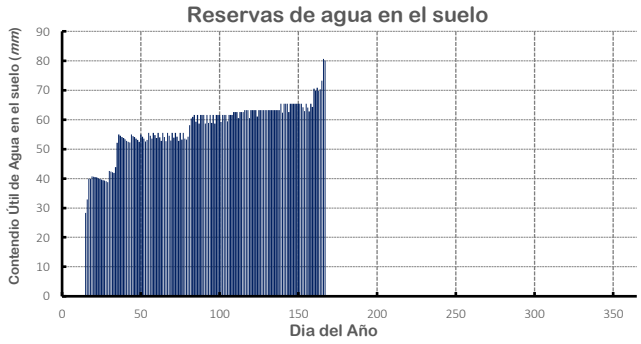

Observaciones:

Caracterización de la Demanda Evapotranspirativa de los Cultivos en diferentes Condiciones Agroambientales en la zona de regadío de "CANALS D'URGELL"

Ficha Nº 3034

Cultivo	Sector	Suelo	S. de Riego	Año Climático
go (Cereal de Invier	Zona 5 (El Poal)	Profundo/Arcilloso	Aspersión	MEDIO

Prof. Raíces	60 cm	Est. Clima 01	EPI (02)	Profundidad	180 cm	Frecuencia (**d**)	5	Año:	2017
Inicio Ciclo	15/jan	Est. Clima 02		Elem. Gruesos	3%	Eficiencia (**%**)	75	Frecuencia	7/11
Final Ciclo	15/jun	Est. Clima 03		Eff. Hidraúlica(%)	72,1	Riego Mín (**mm**)	12		
% Cobertura	100	Superficie (**ha**)	3578,7			Dot. Riego (**mm**)	0	Número Riegos	22

Datos del Clima (mm)	ETo (anual)	1066
	ETo (Ciclo)	464
	Precipitación (anual)	322
	Preciplitación Ciclo	219
	P. Eff. (anual)	261
	P. Eff. (Ciclo)	182
Datos del Cultivo (mm)	ETc (potencial)	290
	ETc (real)	290
	Productividad (%)	100
Riego (m^3/ha y año)	Requer. Teóricos de Riego	1445
	RIEGO (Agua para el cultivo)	2873
	RIEGO (Dotación Bruta)	3831
Variación del SWC (mm)		28,47

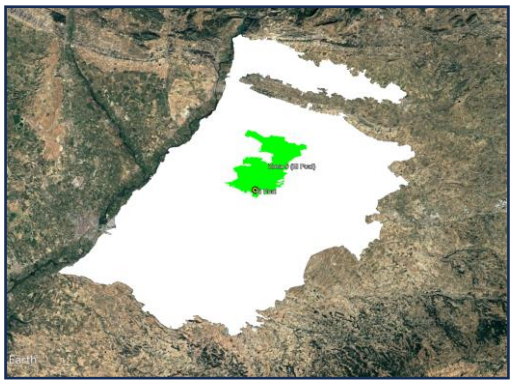

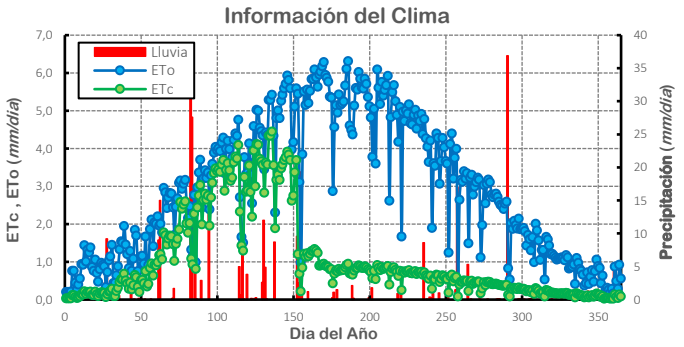

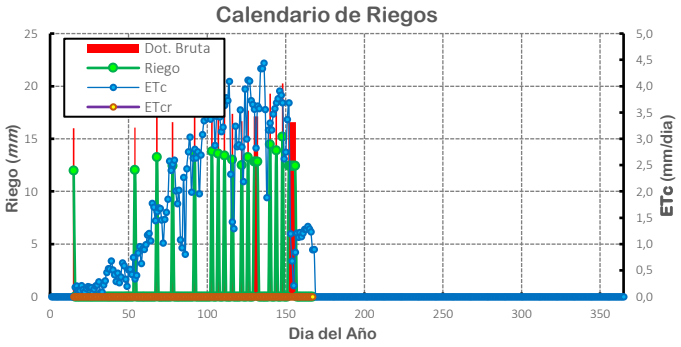

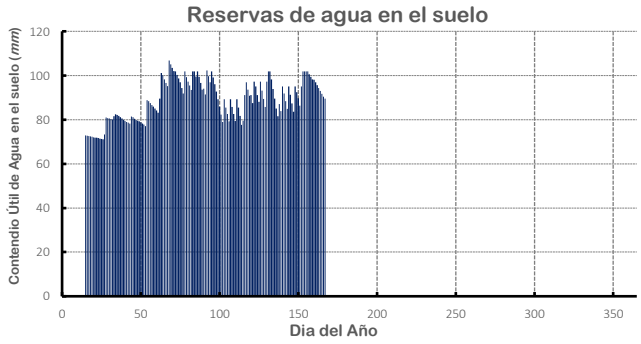

Observaciones:

Caracterización de la Demanda Evapotranspirativa de los Cultivos en diferentes Condiciones Agroambientales en la zona de regadío de "CANALS D'URGELL"

Ficha Nº 3035

Cultivo	Sector	Suelo	S. de Riego	Año Climático
go (Cereal de Invier	Zona 5 (El Poal)	Profundo/Arcilloso	Inundación	MEDIO

Prof. Raíces	*60 cm*	*Est. Clima 01*	*EPI (02)*	*Profundidad*	*180 cm*	*Frecuencia (**d**)*	*13*	*Año:*	*2017*
Inicio Ciclo	*15/jan*	*Est. Clima 02*		*Elem. Gruesos*	*3%*	*Eficiencia (**%**)*	*55*	*Frecuencia*	*7/11*
Final Ciclo	*15/jun*	*Est. Clima 03*		*Eff. Hidraúlica(%)*	*72,1*	*Riego Mín (**mm**)*	*120*		
% Cobertura	*100*	*Superficie (**ha**)*	*3578,7*			*Dot. Riego (**mm**)*	*120*	*Número Riegos*	*3*

Datos del Clima (mm)	*ETo (anual)*	1066
	ETo (Ciclo)	464
	Precipitación (anual)	322
	Preciplitación Ciclo	219
	P. Eff. (anual)	261
	P. Eff. (Ciclo)	182
Datos del Cultivo (mm)	*ETc (potencial)*	290
	ETc (real)	290
	Productividad (%)	100
Riego (m^3/ha y año)	*Requer.* *Teóricos de Riego*	1970
	RIEGO *(Agua para el cultivo)*	2597
	RIEGO *(Dotación Bruta)*	3600
Variación del SWC (mm)		29,69

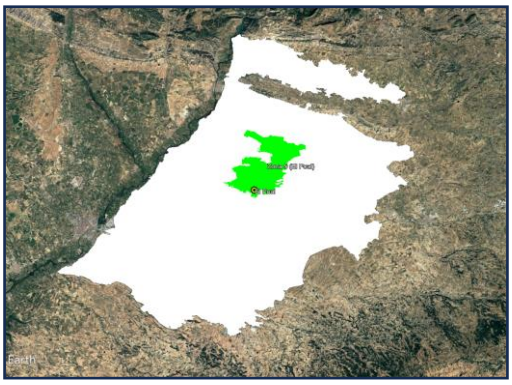

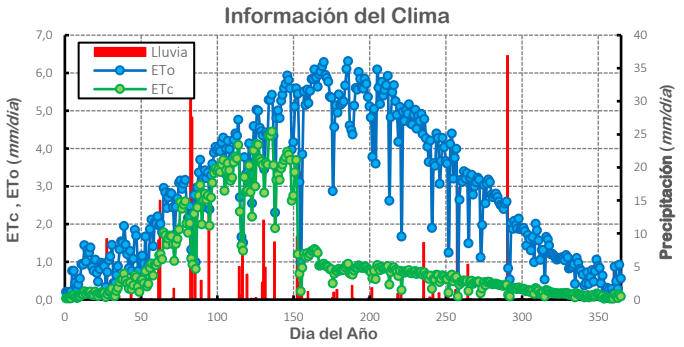

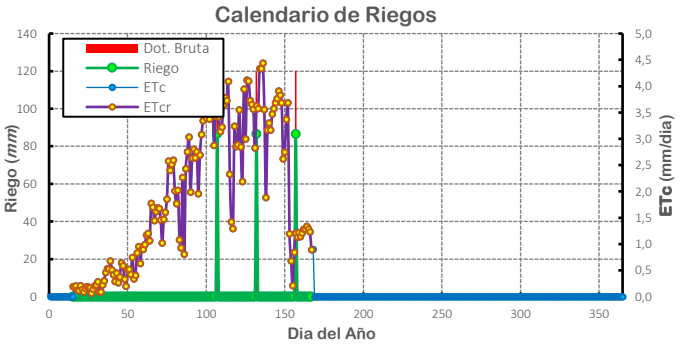

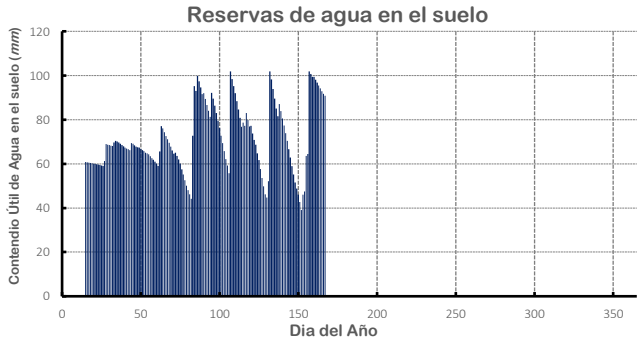

Observaciones:

Caracterización de la Demanda Evapotranspirativa de los Cultivos en diferentes Condiciones Agroambientales en la zona de regadío de "CANALS D'URGELL"

Ficha Nº 3036

Cultivo	Sector	Suelo	S. de Riego	Año Climático
go (Cereal de Invier	Zona 5 (El Poal)	Profundo/Arcilloso	Localizado	MEDIO

Prof. Raíces	*60 cm*	*Est. Clima 01*	*EPI (02)*	*Profundidad*	*180 cm*	*Frecuencia (**d**)*	*1*	*Año:*	*2017*
Inicio Ciclo	*15/jan*	*Est. Clima 02*		*Elem. Gruesos*	*3%*	*Eficiencia (**%**)*	*92*	*Frecuencia*	*7/11*
Final Ciclo	*15/jun*	*Est. Clima 03*		*Eff. Hidraúlica(%)*	*72,1*	*Riego Mín (**mm**)*	*3*		
% Cobertura	*100*	*Superficie (**ha**)*	*3578,7*			*Dot. Riego (**mm**)*	*0*	*Número Riegos*	*61*

Datos del Clima (mm)	*ETo (anual)*	1066
	ETo (Ciclo)	464
	Precipitación (anual)	322
	Preciplitación Ciclo	219
	P. Eff. (anual)	261
	P. Eff. (Ciclo)	182
Datos del Cultivo (mm)	*ETc (potencial)*	290
	ETc (real)	290
	Productividad (%)	100
Riego (m^3/ha y año)	*Requer. Teóricos de Riego*	1178
	RIEGO (Agua para el cultivo)	2392
	RIEGO (Dotación Bruta)	2600
Variación del SWC (mm)		28,47

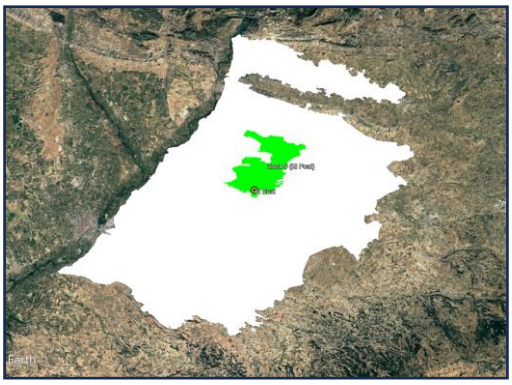

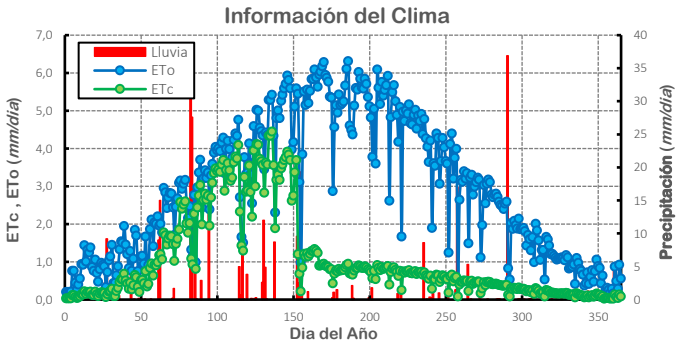

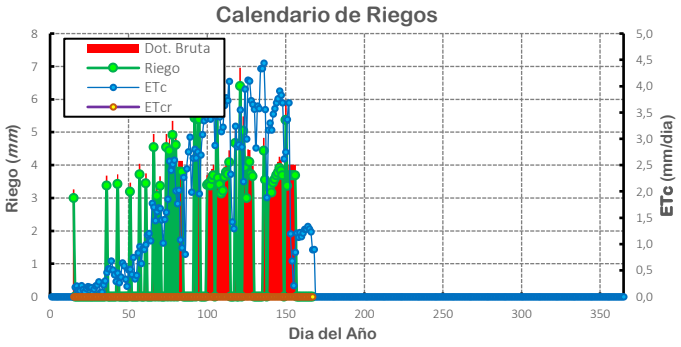

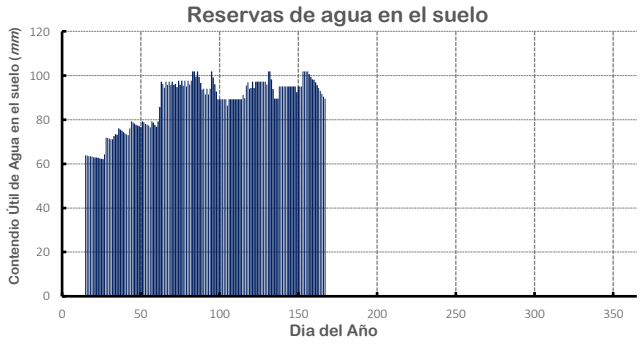

Observaciones:

Caracterización de la Demanda Evapotranspirativa de los Cultivos en diferentes Condiciones Agroambientales en la zona de regadío de "CANALS D'URGELL"

Ficha Nº 3037

Cultivo	Sector	Suelo	S. de Riego	Año Climático
go (Cereal de Invier	Zona 5 (El Poal)	Profundo/Arcilloso	Aspersión	MEDIO

Prof. Raíces	*60 cm*	*Est. Clima 01*	*EPI (02)*	*Profundidad*	*180 cm*	*Frecuencia (**d**)*	*5*	*Año:*	*2017*
Inicio Ciclo	*15/jan*	*Est. Clima 02*		*Elem. Gruesos*	*3%*	*Eficiencia (**%**)*	*75*	*Frecuencia*	*7/11*
Final Ciclo	*15/jun*	*Est. Clima 03*		*Eff. Hidraúlica(%)*	*72,1*	*Riego Mín (**mm**)*	*12*		
% Cobertura	*100*	*Superficie (**ha**)*	*3578,7*			*Dot. Riego (**mm**)*	*0*	*Número Riegos*	*22*

Datos del Clima (mm)	*ETo (anual)*	1066
	ETo (Ciclo)	464
	Precipitación (anual)	322
	Preciplitación Ciclo	219
	P. Eff. (anual)	261
	P. Eff. (Ciclo)	182
Datos del Cultivo (mm)	*ETc (potencial)*	290
	ETc (real)	290
	Productividad (%)	100
Riego (m^3/ha y año)	*Requer.* *Teóricos de Riego*	1445
	RIEGO *(Agua para el cultivo)*	2877
	RIEGO *(Dotación Bruta)*	3836
Variación del SWC (mm)		28,47

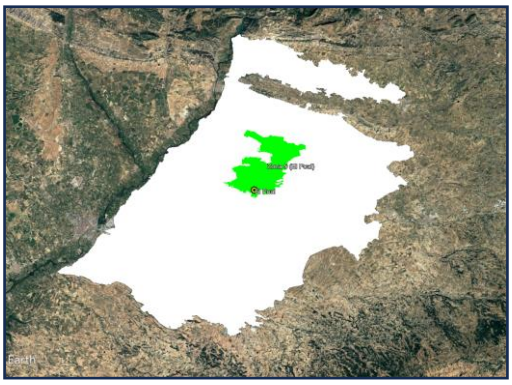

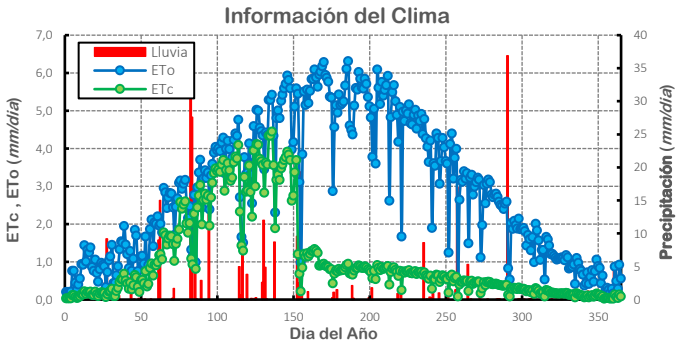

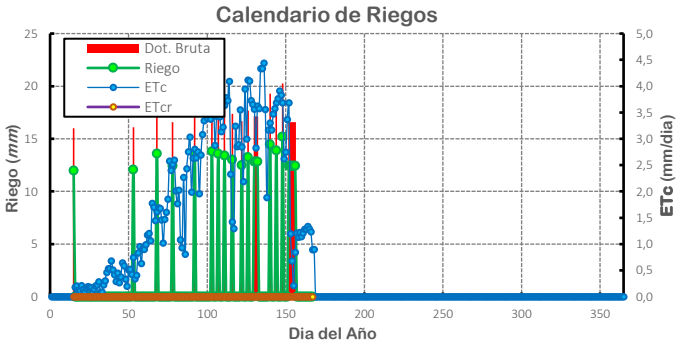

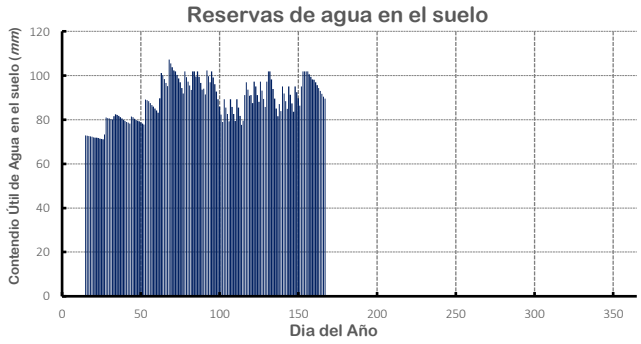

Observaciones:

Caracterización de la Demanda Evapotranspirativa de los Cultivos en diferentes Condiciones Agroambientales en la zona de regadío de "CANALS D'URGELL"

Ficha Nº 3038

Cultivo	Sector	Suelo	S. de Riego	Año Climático
go (Cereal de Invier	Zona 5 (El Poal)	Profundo/Arcilloso	Inundación	MEDIO

Prof. Raíces	*60 cm*	*Est. Clima 01*	*EPI (02)*	*Profundidad*	*180 cm*	*Frecuencia (**d**)*	*13*	*Año:*	*2017*
Inicio Ciclo	*15/jan*	*Est. Clima 02*		*Elem. Gruesos*	*3%*	*Eficiencia (**%**)*	*55*	*Frecuencia*	*7/11*
Final Ciclo	*15/jun*	*Est. Clima 03*		*Eff. Hidraúlica(%)*	*72,1*	*Riego Mín (**mm**)*	*120*		
% Cobertura	*100*	*Superficie (**ha**)*	*3578,7*			*Dot. Riego (**mm**)*	*120*	*Número Riegos*	*3*

Datos del Clima (mm)	*ETo (anual)*	1066
	ETo (Ciclo)	464
	Precipitación (anual)	322
	Preciplitación Ciclo	219
	P. Eff. (anual)	261
	P. Eff. (Ciclo)	182
Datos del Cultivo (mm)	*ETc (potencial)*	290
	ETc (real)	290
	Productividad (%)	100
Riego (m^3/ha y año)	*Requer. Teóricos de Riego*	1970
	RIEGO (Agua para el cultivo)	2597
	RIEGO (Dotación Bruta)	3600
Variación del SWC (mm)		29,69

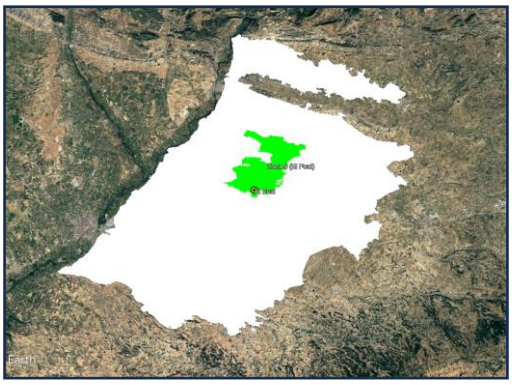

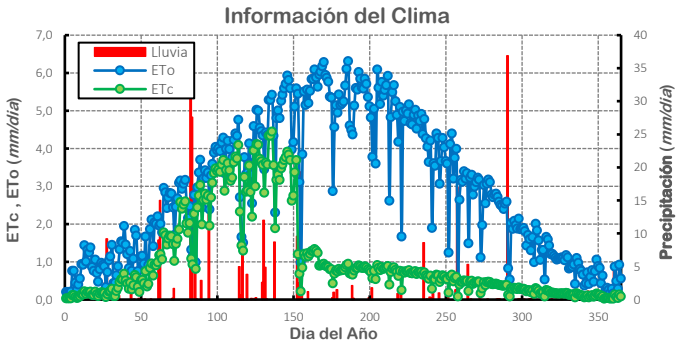

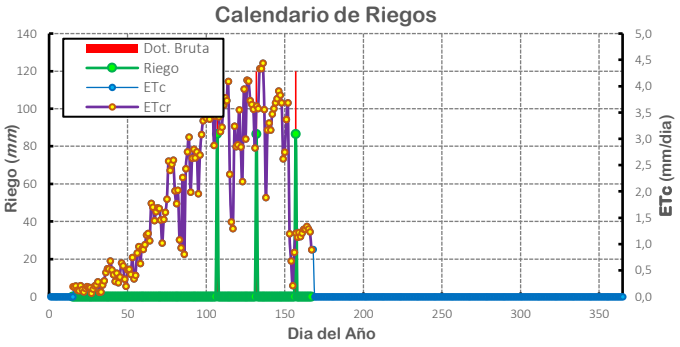

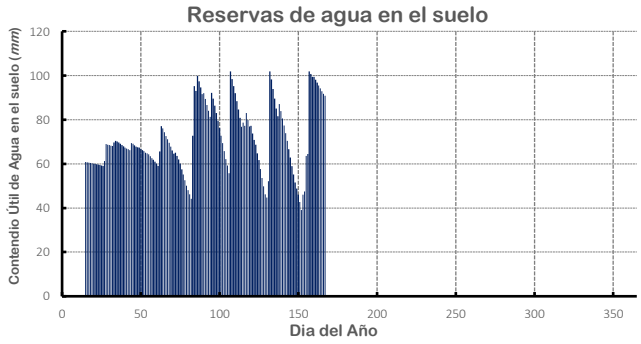

Observaciones:

Caracterización de la Demanda Evapotranspirativa de los Cultivos en diferentes Condiciones Agroambientales en la zona de regadío de "CANALS D'URGELL"

Ficha Nº 3039

Cultivo	Sector	Suelo	S. de Riego	Año Climático
go (Cereal de Invier	Zona 5 (El Poal)	Profundo/Arcilloso	Localizado	MEDIO

Prof. Raíces	*60 cm*	*Est. Clima 01*	*EPI (02)*	*Profundidad*	*180 cm*	*Frecuencia (**d**)*	*1*	*Año:*	*2017*
Inicio Ciclo	*15/jan*	*Est. Clima 02*		*Elem. Gruesos*	*3%*	*Eficiencia (**%**)*	*92*	*Frecuencia*	*7/11*
Final Ciclo	*15/jun*	*Est. Clima 03*		*Eff. Hidraúlica(%)*	*72,1*	*Riego Mín (**mm**)*	*3*		
% Cobertura	*100*	*Superficie (**ha**)*	*3578,7*			*Dot. Riego (**mm**)*	*0*	*Número Riegos*	*61*

Datos del Clima (mm)	*ETo (anual)*	1066
	ETo (Ciclo)	464
	Precipitación (anual)	322
	Preciplitación Ciclo	219
	P. Eff. (anual)	261
	P. Eff. (Ciclo)	182
Datos del Cultivo (mm)	*ETc (potencial)*	290
	ETc (real)	290
	Productividad (%)	100
Riego (m^3/ha y año)	*Requer.* *Teóricos de Riego*	1178
	RIEGO *(Agua para el cultivo)*	2392
	RIEGO *(Dotación Bruta)*	2600
Variación del SWC (mm)		28,47

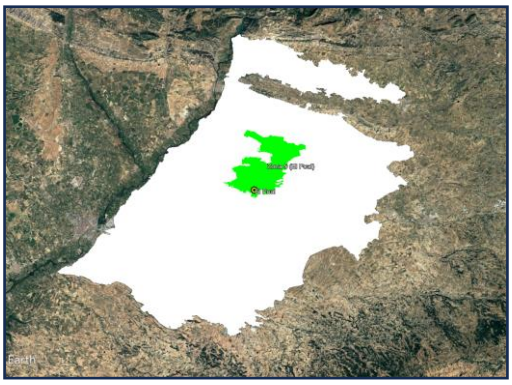

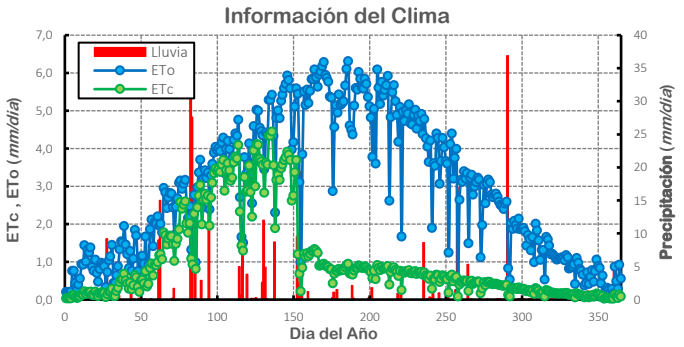

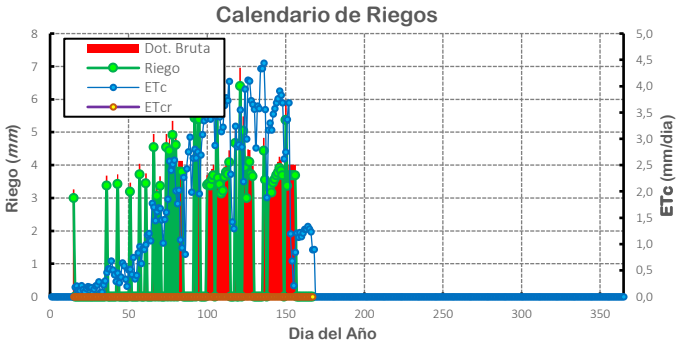

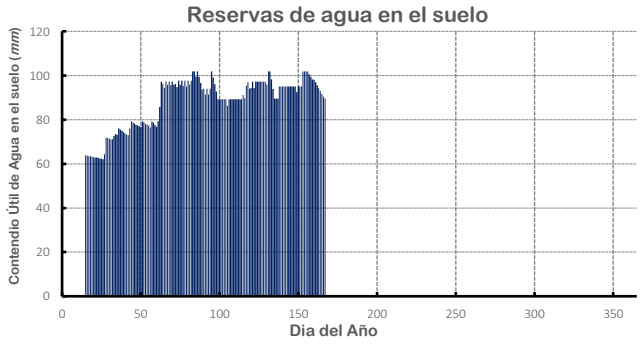

Observaciones:

Caracterización de la Demanda Evapotranspirativa de los Cultivos en diferentes Condiciones Agroambientales en la zona de regadío de "CANALS D'URGELL"

Ficha Nº 3040

Cultivo	Sector	Suelo	S. de Riego	Año Climático
go (Cereal de Invier	Zona 5 (El Poal)	Profundo/Arcilloso	Aspersión	MEDIO

Prof. Raíces	*60 cm*	*Est. Clima 01*	*EPI (02)*	*Profundidad*	*180 cm*	*Frecuencia (**d**)*	*5*	*Año:*	*2017*
Inicio Ciclo	*15/jan*	*Est. Clima 02*		*Elem. Gruesos*	*3%*	*Eficiencia (**%**)*	*75*	*Frecuencia*	*7/11*
Final Ciclo	*15/jun*	*Est. Clima 03*		*Eff. Hidraúlica(%)*	*72,1*	*Riego Mín (**mm**)*	*12*		
% Cobertura	*100*	*Superficie (**ha**)*	*3578,7*			*Dot. Riego (**mm**)*	*0*	*Número Riegos*	*22*

Datos del Clima (mm)	*ETo (anual)*	1066
	ETo (Ciclo)	464
	Precipitación (anual)	322
	Preciplitación Ciclo	219
	P. Eff. (anual)	261
	P. Eff. (Ciclo)	182
Datos del Cultivo (mm)	*ETc (potencial)*	290
	ETc (real)	290
	Productividad (%)	100
Riego (m^3/ha y año)	*Requer.* *Teóricos de Riego*	1445
	RIEGO *(Agua para el cultivo)*	2877
	RIEGO *(Dotación Bruta)*	3836
Variación del SWC (mm)		28,47

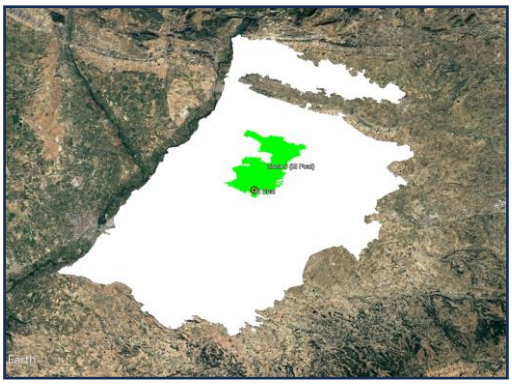

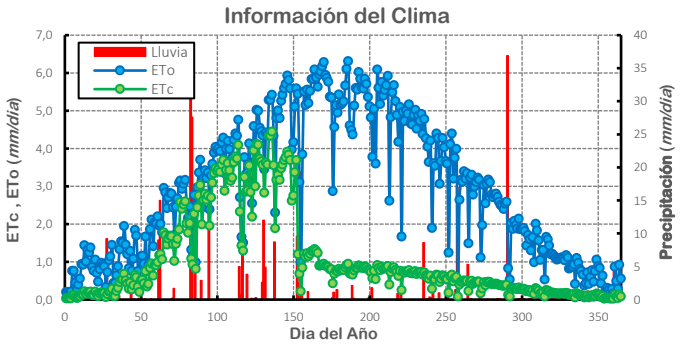

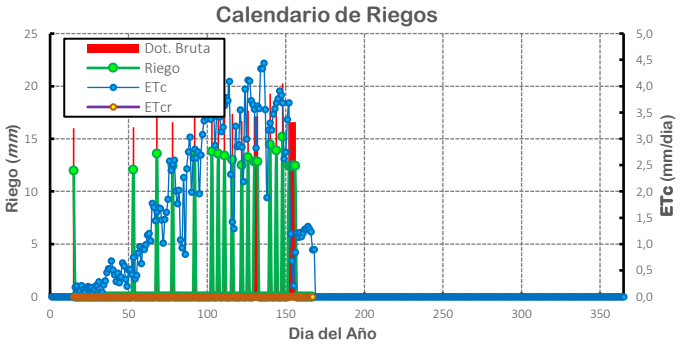

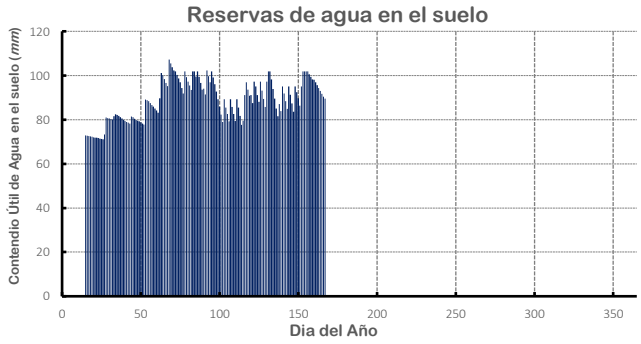

Observaciones:

Caracterización de la Demanda Evapotranspirativa de los Cultivos en diferentes Condiciones Agroambientales en la zona de regadío de "CANALS D'URGELL"

Ficha Nº 3041

Cultivo	Sector	Suelo	S. de Riego	Año Climático
go (Cereal de Invier	Zona 5 (El Poal)	Profundo/Arcilloso	Inundación	MEDIO

Prof. Raíces	*60 cm*	*Est. Clima 01*	*EPI (02)*	*Profundidad*	*180 cm*	*Frecuencia (**d**)*	*13*	*Año:*	*2017*
Inicio Ciclo	*15/jan*	*Est. Clima 02*		*Elem. Gruesos*	*3%*	*Eficiencia (**%**)*	*55*	*Frecuencia*	*7/11*
Final Ciclo	*15/jun*	*Est. Clima 03*		*Eff. Hidraúlica(%)*	*72,1*	*Riego Mín (**mm**)*	*120*		
% Cobertura	*100*	*Superficie (**ha**)*	*3578,7*			*Dot. Riego (**mm**)*	*120*	*Número Riegos*	*3*

Datos del Clima (mm)	*ETo (anual)*	1066
	ETo (Ciclo)	464
	Precipitación (anual)	322
	Preciplitación Ciclo	219
	P. Eff. (anual)	261
	P. Eff. (Ciclo)	182
Datos del Cultivo (mm)	*ETc (potencial)*	290
	ETc (real)	290
	Productividad (%)	100
Riego (m^3/ha y año)	*Requer.* *Teóricos de Riego*	1970
	RIEGO *(Agua para el cultivo)*	2597
	RIEGO *(Dotación Bruta)*	3600
Variación del SWC (mm)		29,69

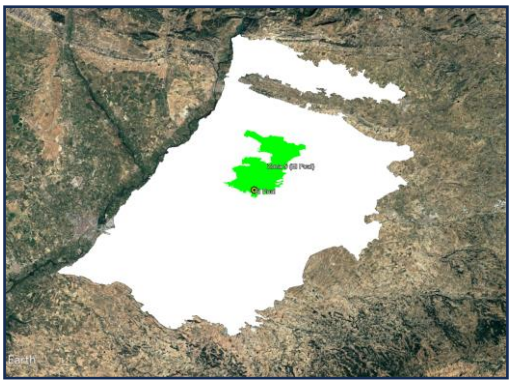

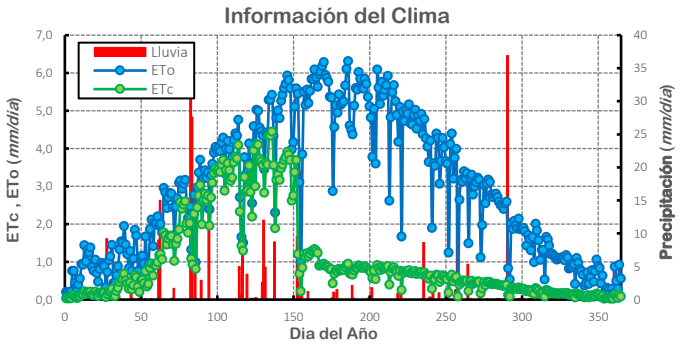

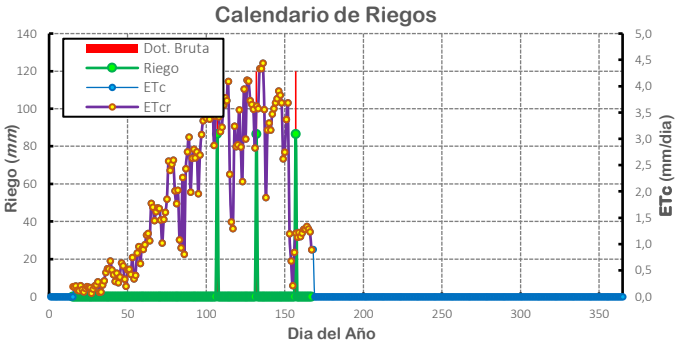

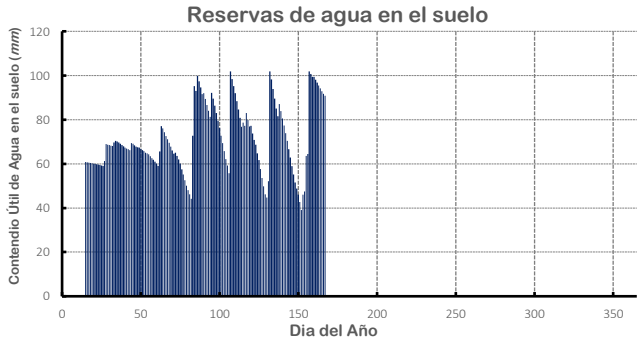

Observaciones:

Caracterización de la Demanda Evapotranspirativa de los Cultivos en diferentes Condiciones Agroambientales en la zona de regadío de "CANALS D'URGELL"

Ficha Nº 3042

Cultivo	Sector	Suelo	S. de Riego	Año Climático
go (Cereal de Invier	Zona 5 (El Poal)	Profundo/Arcilloso	Localizado	MEDIO

Prof. Raíces	*60 cm*	*Est. Clima 01*	*EPI (02)*	*Profundidad*	*180 cm*	*Frecuencia (**d**)*	*1*	*Año:*	*2017*
Inicio Ciclo	*15/jan*	*Est. Clima 02*		*Elem. Gruesos*	*3%*	*Eficiencia (**%**)*	*92*	*Frecuencia*	*7/11*
Final Ciclo	*15/jun*	*Est. Clima 03*		*Eff. Hidraúlica(%)*	*72,1*	*Riego Mín (**mm**)*	*3*		
% Cobertura	*100*	*Superficie (**ha**)*	*3578,7*			*Dot. Riego (**mm**)*	*0*	*Número Riegos*	*61*

Datos del Clima (mm)	*ETo (anual)*	1066
	ETo (Ciclo)	464
	Precipitación (anual)	322
	Preciplitación Ciclo	219
	P. Eff. (anual)	261
	P. Eff. (Ciclo)	182
Datos del Cultivo (mm)	*ETc (potencial)*	290
	ETc (real)	290
	Productividad (%)	100
Riego (m^3/ha y año)	*Requer. Teóricos de Riego*	1178
	RIEGO (Agua para el cultivo)	2392
	RIEGO (Dotación Bruta)	2600
Variación del SWC (mm)		28,47

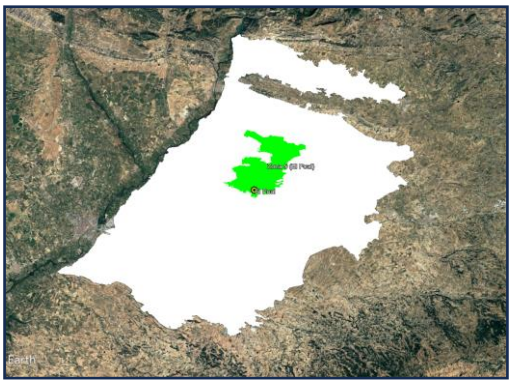

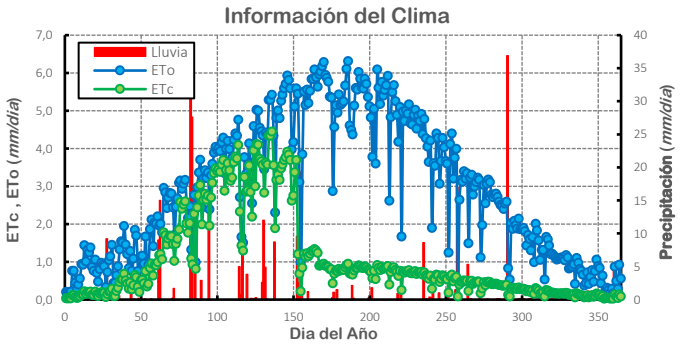

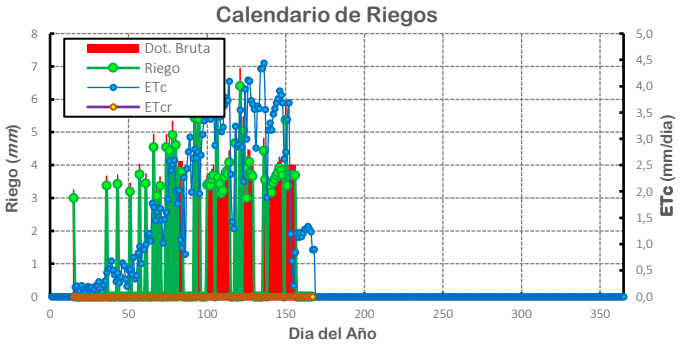

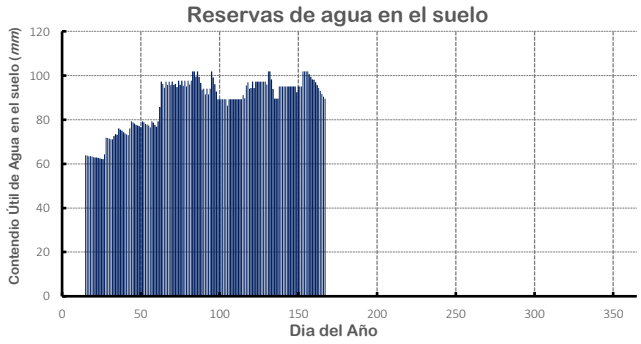

Observaciones:

Caracterización de la Demanda Evapotranspirativa de los Cultivos en diferentes Condiciones Agroambientales en la zona de regadío de "CANALS D'URGELL"

Ficha Nº 3043

Cultivo	Sector	Suelo	S. de Riego	Año Climático
go (Cereal de Invier	Zona 5 (El Poal)	Profundo/Arcilloso	Aspersión	HÚMEDO

Prof. Raíces	60 cm	Est. Clima 01	EPI (02)	Profundidad	180 cm	Frecuencia (d)	5	Año:	2013
Inicio Ciclo	15/jan	Est. Clima 02		Elem. Gruesos	3%	Eficiencia (%)	75	Frecuencia	2/11
Final Ciclo	15/jun	Est. Clima 03		Eff. Hidraúlica(%)	72,1	Riego Mín (mm)	12		
% Cobertura	100	Superficie (ha)	3578,7			Dot. Riego (mm)	0	Número Riegos	13

Datos del Clima (mm)	ETo (anual)	1027
	ETo (Ciclo)	424
	Precipitación (anual)	472
	Preciplitación Ciclo	248
	P. Eff. (anual)	379
	P. Eff. (Ciclo)	203
Datos del Cultivo (mm)	ETc (potencial)	259
	ETc (real)	259
	Productividad (%)	100
Riego (m^3/ha y año)	Requer. Teóricos de Riego	748
	RIEGO (Agua para el cultivo)	1748
	RIEGO (Dotación Bruta)	2331
Variación del SWC (mm)		-13,31

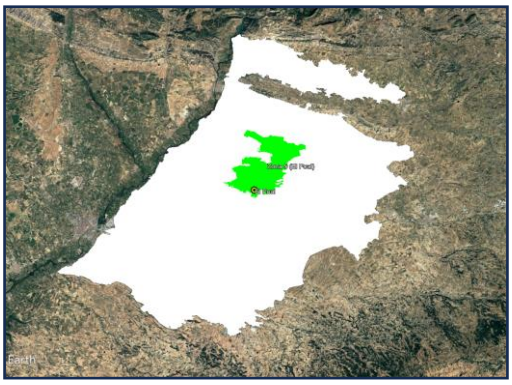

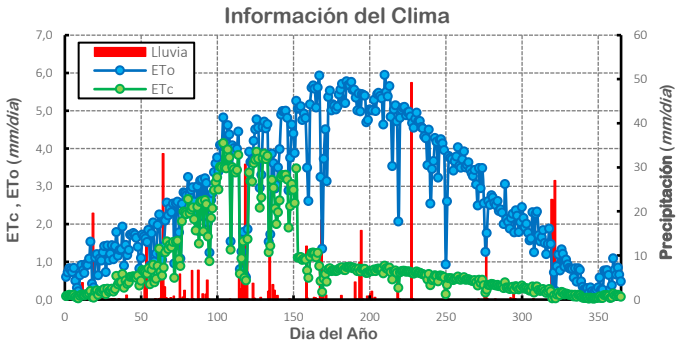

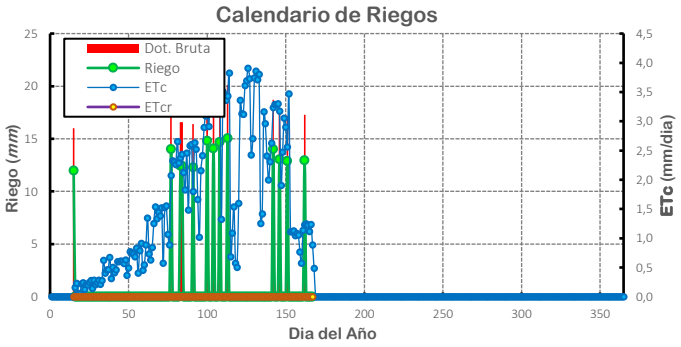

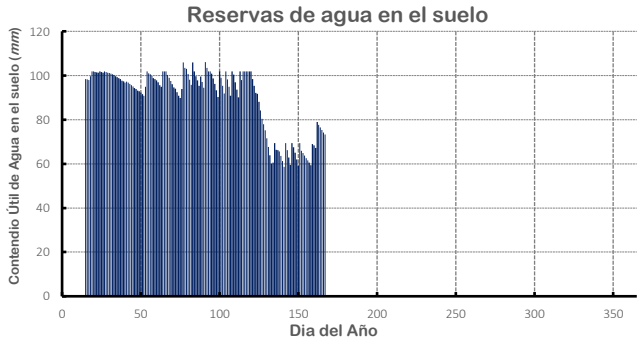

Observaciones:

Caracterización de la Demanda Evapotranspirativa de los Cultivos en diferentes Condiciones Agroambientales en la zona de regadío de "CANALS D'URGELL"

Ficha Nº 3044

Cultivo	Sector	Suelo	S. de Riego	Año Climático
go (Cereal de Invier	Zona 5 (El Poal)	Profundo/Arcilloso	Inundación	HÚMEDO

Prof. Raíces	*60 cm*	*Est. Clima 01*	*EPl (02)*	*Profundidad*	*180 cm*	*Frecuencia (**d**)*	*13*	*Año:*	*2013*
Inicio Ciclo	*15/jan*	*Est. Clima 02*		*Elem. Gruesos*	*3%*	*Eficiencia (**%**)*	*55*	*Frecuencia*	*2/11*
Final Ciclo	*15/jun*	*Est. Clima 03*		*Eff. Hidraúlica(%)*	*72,1*	*Riego Mín (**mm**)*	*120*		
% Cobertura	*100*	*Superficie (**ha**)*	*3578,7*			*Dot. Riego (**mm**)*	*120*	*Número Riegos*	*3*

Datos del Clima (mm)	*ETo (anual)*	1027
	ETo (Ciclo)	424
	Precipitación (anual)	472
	Preciplitación Ciclo	248
	P. Eff. (anual)	379
	P. Eff. (Ciclo)	203
Datos del Cultivo (mm)	*ETc (potencial)*	259
	ETc (real)	259
	Productividad (%)	100
Riego (m^3/ha y año)	*Requer.* *Teóricos de Riego*	1020
	RIEGO *(Agua para el cultivo)*	2597
	RIEGO *(Dotación Bruta)*	3600
Variación del SWC (mm)		6,60

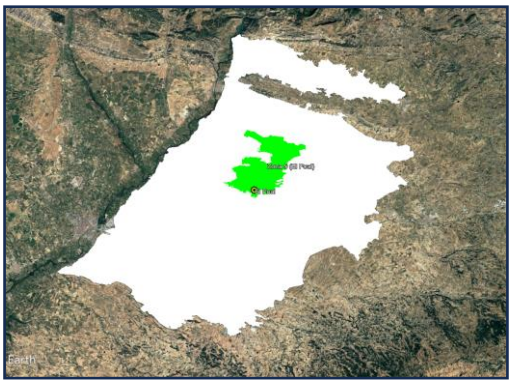

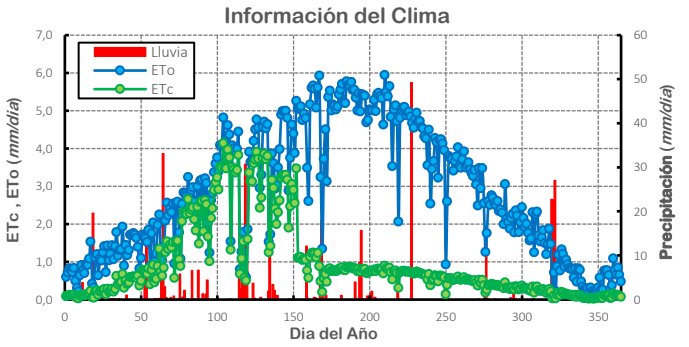

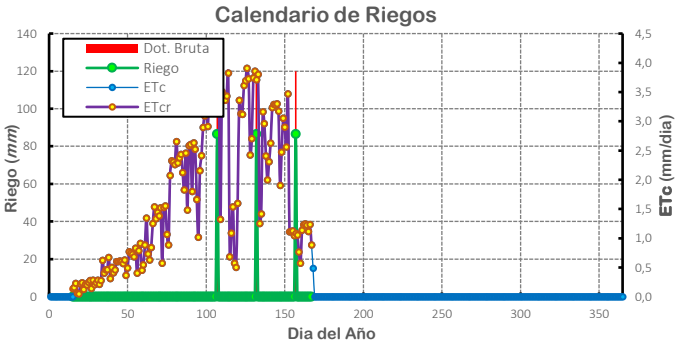

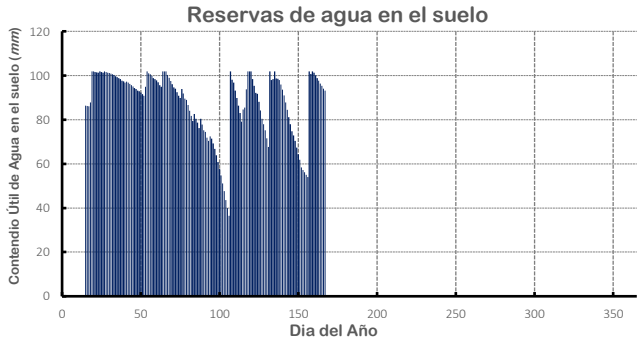

Observaciones:

Caracterización de la Demanda Evapotranspirativa de los Cultivos en diferentes Condiciones Agroambientales en la zona de regadío de "CANALS D'URGELL"

Ficha Nº 3045

Cultivo	Sector	Suelo	S. de Riego	Año Climático
go (Cereal de Invier	Zona 5 (El Poal)	Profundo/Arcilloso	Localizado	HÚMEDO

Prof. Raíces	60 cm	*Est. Clima 01*	*EPI (02)*	*Profundidad*	180 cm	*Frecuencia (**d**)*	1	*Año:*	2013
Inicio Ciclo	15/jan	*Est. Clima 02*		*Elem. Gruesos*	3%	*Eficiencia (**%**)*	92	*Frecuencia*	2/11
Final Ciclo	15/jun	*Est. Clima 03*		*Eff. Hidraúlica(%)*	72,1	*Riego Mín (**mm**)*	3		
% Cobertura	100	*Superficie (**ha**)*	3578,7			*Dot. Riego (**mm**)*	0	*Número Riegos*	48

Datos del Clima (mm)	*ETo (anual)*	1027
	ETo (Ciclo)	424
	Precipitación (anual)	472
	Preciplitación Ciclo	248
	P. Eff. (anual)	379
	P. Eff. (Ciclo)	203
Datos del Cultivo (mm)	*ETc (potencial)*	259
	ETc (real)	259
	Productividad (%)	100
Riego (m^3/ha y año)	*Requer.* *Teóricos de Riego*	610
	RIEGO *(Agua para el cultivo)*	1893
	RIEGO *(Dotación Bruta)*	2057
Variación del SWC (mm)		-8,48

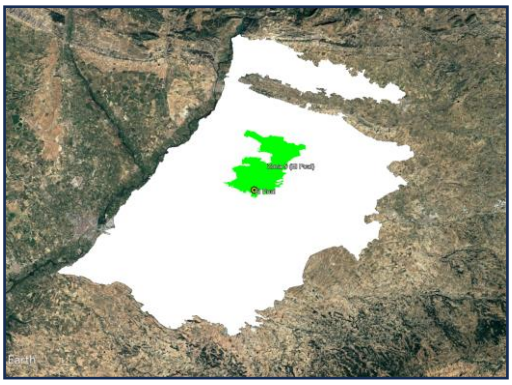

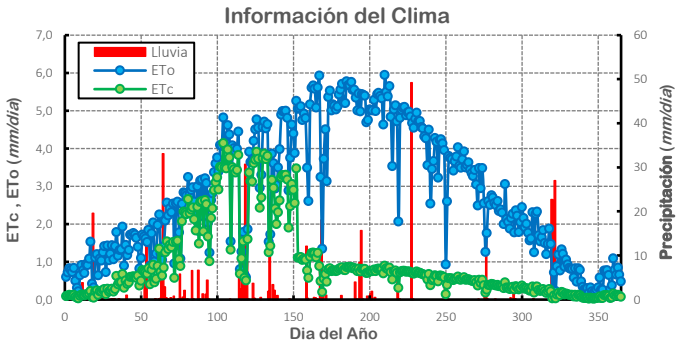

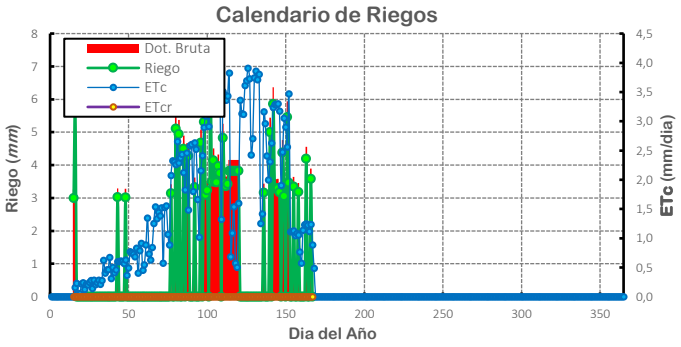

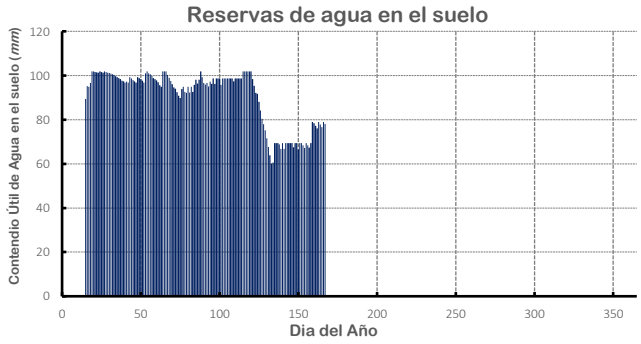

Observaciones:

Caracterización de la Demanda Evapotranspirativa de los Cultivos en diferentes Condiciones Agroambientales en la zona de regadío de "CANALS D'URGELL"

Ficha Nº 3046

Cultivo	Sector	Suelo	S. de Riego	Año Climático
go (Cereal de Invier	Zona 5 (El Poal)	Profundo/Arcilloso	Aspersión	HÚMEDO

Prof. Raíces	60 cm	*Est. Clima 01*	EPI (02)	*Profundidad*	180 cm	*Frecuencia (d)*	5	*Año:*	2013
Inicio Ciclo	15/jan	*Est. Clima 02*		*Elem. Gruesos*	3%	*Eficiencia (%)*	75	*Frecuencia*	2/11
Final Ciclo	15/jun	*Est. Clima 03*		*Eff. Hidraúlica(%)*	72,1	*Riego Mín (mm)*	12		
% Cobertura	100	*Superficie (ha)*	3578,7			*Dot. Riego (mm)*	0	*Número Riegos*	13

Datos del Clima (mm)	*ETo (anual)*	1027
	ETo (Ciclo)	424
	Precipitación (anual)	472
	Preciplitación Ciclo	248
	P. Eff. (anual)	379
	P. Eff. (Ciclo)	203
Datos del Cultivo (mm)	*ETc (potencial)*	259
	ETc (real)	259
	Productividad (%)	100
Riego (m^3/ha y año)	*Requer.* Teóricos de Riego	748
	RIEGO (Agua para el cultivo)	1748
	RIEGO (Dotación Bruta)	2331
Variación del SWC (mm)		-13,31

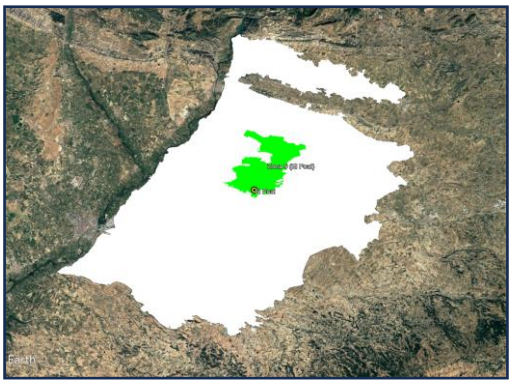

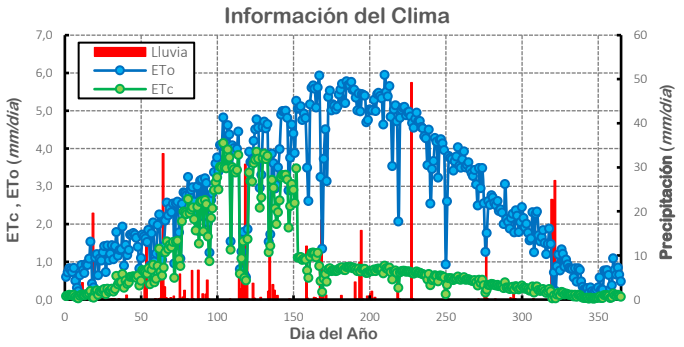

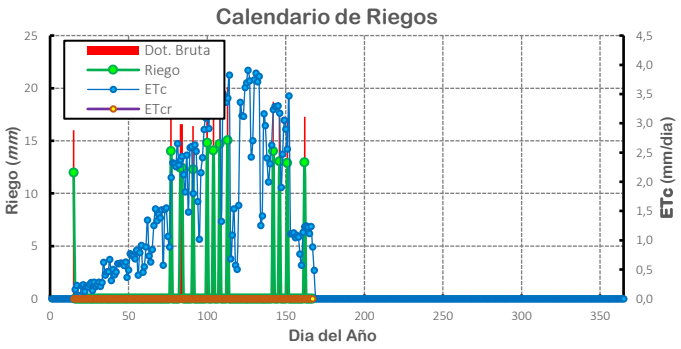

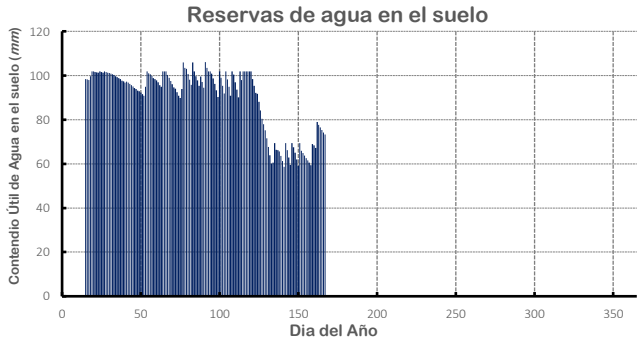

Observaciones:

IRTA Caracterización de la Demanda Evapotranspirativa de los Cultivos en diferentes Condiciones Agroambientales en la zona de regadío de "CANALS D'URGELL"

Ficha Nº 3047

Cultivo	Sector	Suelo	S. de Riego	Año Climático
go (Cereal de Invier	Zona 5 (El Poal)	Profundo/Arcilloso	Inundación	HÚMEDO

Prof. Raíces	60 cm	Est. Clima 01	EPl (02)	Profundidad	180 cm	Frecuencia (**d**)	13	Año:	2013
Inicio Ciclo	15/jan	Est. Clima 02		Elem. Gruesos	3%	Eficiencia (**%**)	55	Frecuencia	2/11
Final Ciclo	15/jun	Est. Clima 03		Eff. Hidraúlica(%)	72,1	Riego Mín (**mm**)	120		
% Cobertura	100	Superficie (**ha**)	3578,7			Dot. Riego (**mm**)	120	Número Riegos	3

Datos del Clima (mm)	ETo (anual)	1027
	ETo (Ciclo)	424
	Precipitación (anual)	472
	Preciplitación Ciclo	248
	P. Eff. (anual)	379
	P. Eff. (Ciclo)	203
Datos del Cultivo (mm)	ETc (potencial)	259
	ETc (real)	259
	Productividad (%)	100
Riego (m^3/ha y año)	Requer. Teóricos de Riego	1020
	RIEGO (Agua para el cultivo)	2597
	RIEGO (Dotación Bruta)	3600
Variación del SWC (mm)		6,60

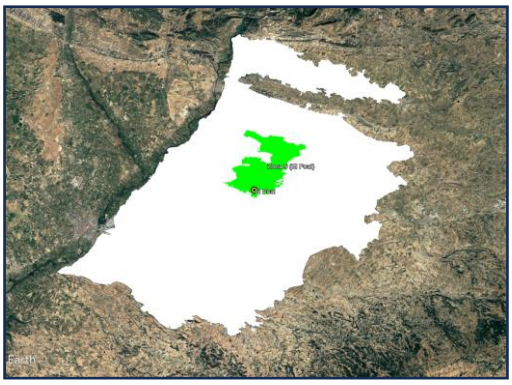

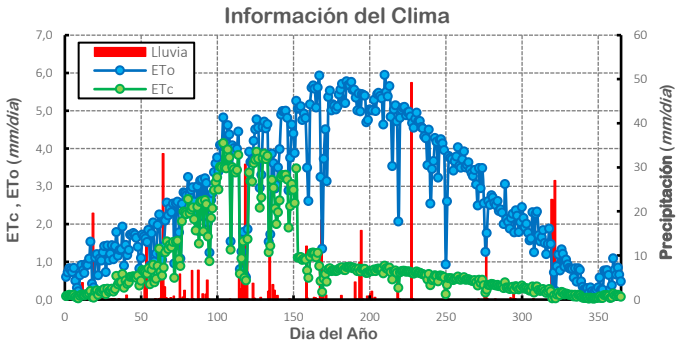

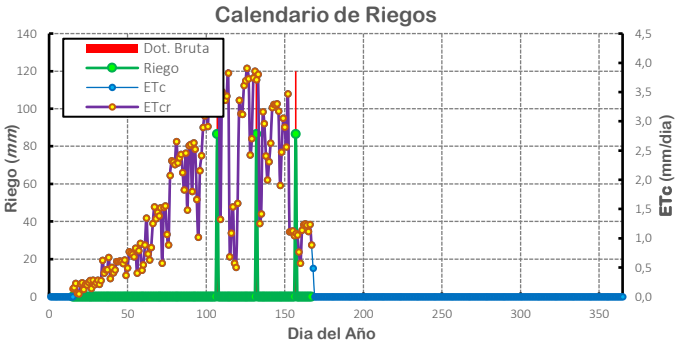

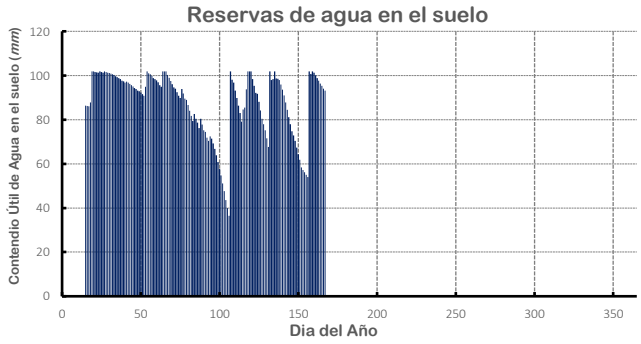

Observaciones:

Caracterización de la Demanda Evapotranspirativa de los Cultivos en diferentes Condiciones Agroambientales en la zona de regadío de "CANALS D'URGELL"

Ficha Nº 3048

Cultivo	Sector	Suelo	S. de Riego	Año Climático
go (Cereal de Invier	Zona 5 (El Poal)	Profundo/Arcilloso	Localizado	HÚMEDO

Prof. Raíces	60 cm	*Est. Clima 01*	*EPI (02)*	*Profundidad*	180 cm	*Frecuencia (d)*	1	*Año:*	2013
Inicio Ciclo	15/jan	*Est. Clima 02*		*Elem. Gruesos*	3%	*Eficiencia (%)*	92	*Frecuencia*	2/11
Final Ciclo	15/jun	*Est. Clima 03*		*Eff. Hidraúlica(%)*	72,1	*Riego Mín (mm)*	3		
% Cobertura	100	*Superficie (ha)*	3578,7			*Dot. Riego (mm)*	0	*Número Riegos*	48

Datos del Clima (mm)	*ETo (anual)*	1027
	ETo (Ciclo)	424
	Precipitación (anual)	472
	Preciplitación Ciclo	248
	P. Eff. (anual)	379
	P. Eff. (Ciclo)	203
Datos del Cultivo (mm)	*ETc (potencial)*	259
	ETc (real)	259
	Productividad (%)	100
Riego (m^3/ha y año)	*Requer.* Teóricos de Riego	610
	RIEGO (Agua para el cultivo)	1893
	RIEGO (Dotación Bruta)	2057
Variación del SWC (mm)		-8,48

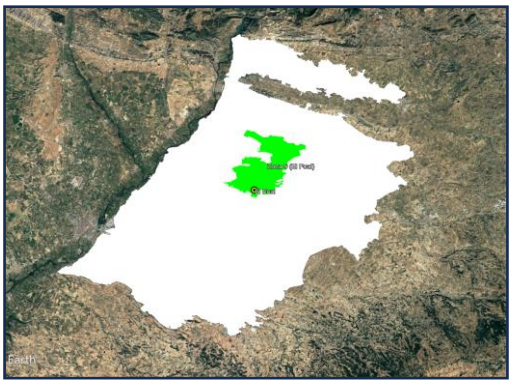

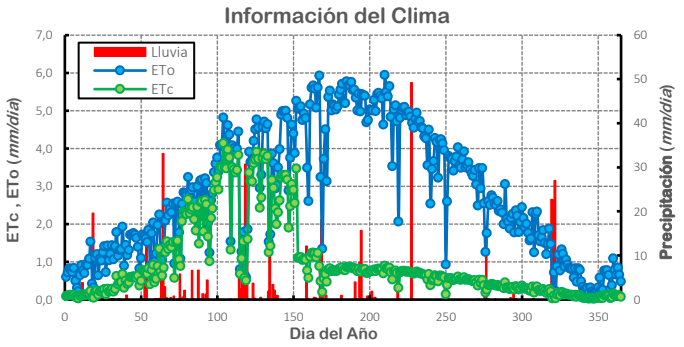

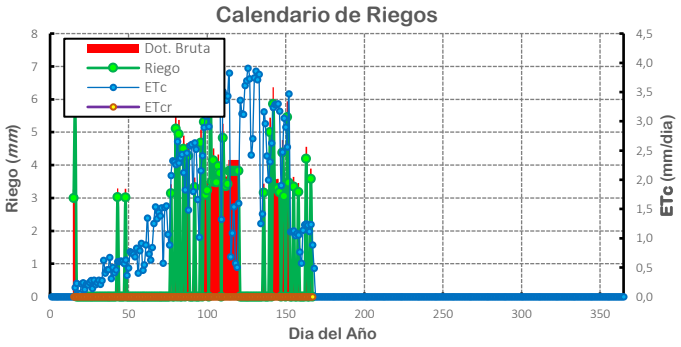

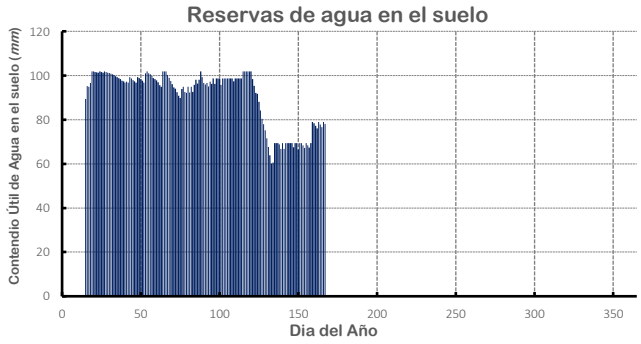

Observaciones:

Caracterización de la Demanda Evapotranspirativa de los Cultivos en diferentes Condiciones Agroambientales en la zona de regadío de "CANALS D'URGELL"

Ficha Nº 3049

Cultivo	Sector	Suelo	S. de Riego	Año Climático
go (Cereal de Invier	Zona 5 (El Poal)	Profundo/Arcilloso	Aspersión	HÚMEDO

Prof. Raíces	60 cm	Est. Clima 01	EPI (02)	Profundidad	180 cm	Frecuencia (d)	5	Año:	2013
Inicio Ciclo	15/jan	Est. Clima 02		Elem. Gruesos	3%	Eficiencia (%)	75	Frecuencia	2/11
Final Ciclo	15/jun	Est. Clima 03		Eff. Hidraúlica(%)	72,1	Riego Mín (mm)	12		
% Cobertura	100	Superficie (ha)	3578,7			Dot. Riego (mm)	0	Número Riegos	13

Datos del Clima (mm)	ETo (anual)	1027
	ETo (Ciclo)	424
	Precipitación (anual)	472
	Preciplitación Ciclo	248
	P. Eff. (anual)	379
	P. Eff. (Ciclo)	203
Datos del Cultivo (mm)	ETc (potencial)	259
	ETc (real)	259
	Productividad (%)	100
Riego (m^3/ha y año)	Requer. Teóricos de Riego	748
	RIEGO (Agua para el cultivo)	1748
	RIEGO (Dotación Bruta)	2331
Variación del SWC (mm)		-13,31

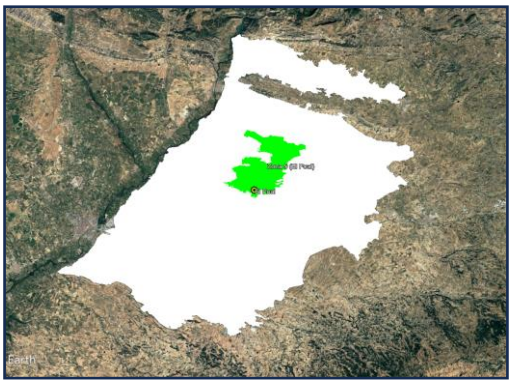

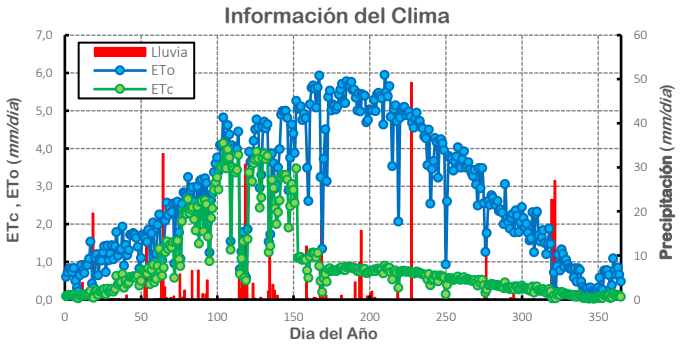

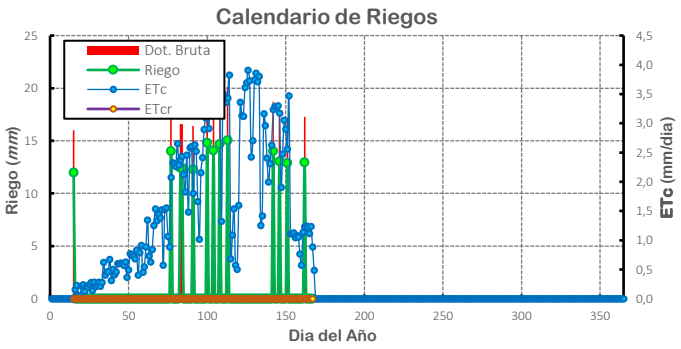

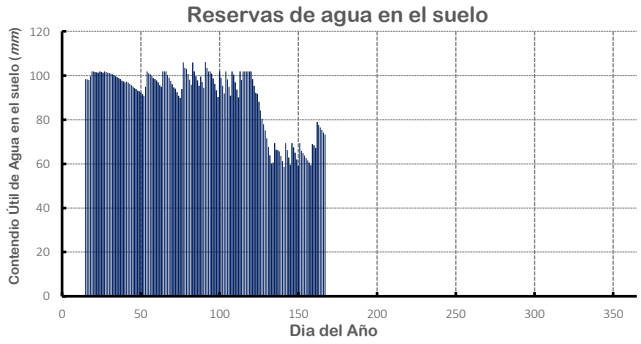

Observaciones:

Caracterización de la Demanda Evapotranspirativa de los Cultivos en diferentes Condiciones Agroambientales en la zona de regadío de "CANALS D'URGELL"

Ficha Nº 3050

Cultivo	Sector	Suelo	S. de Riego	Año Climático
go (Cereal de Invier	Zona 5 (El Poal)	Profundo/Arcilloso	Inundación	HÚMEDO

Prof. Raíces	*60 cm*	*Est. Clima 01*	*EPI (02)*	*Profundidad*	*180 cm*	*Frecuencia (**d**)*	*13*	*Año:*	*2013*
Inicio Ciclo	*15/jan*	*Est. Clima 02*		*Elem. Gruesos*	*3%*	*Eficiencia (**%**)*	*55*	*Frecuencia*	*2/11*
Final Ciclo	*15/jun*	*Est. Clima 03*		*Eff. Hidraúlica(%)*	*72,1*	*Riego Mín (**mm**)*	*120*		
% Cobertura	*100*	*Superficie (**ha**)*	*3578,7*			*Dot. Riego (**mm**)*	*120*	*Número Riegos*	*3*

Datos del Clima (mm)	*ETo (anual)*	1027
	ETo (Ciclo)	424
	Precipitación (anual)	472
	Preciplitación Ciclo	248
	P. Eff. (anual)	379
	P. Eff. (Ciclo)	203
Datos del Cultivo (mm)	*ETc (potencial)*	259
	ETc (real)	259
	Productividad (%)	100
Riego (m^3/ha y año)	*Requer.* *Teóricos de Riego*	1020
	RIEGO *(Agua para el cultivo)*	2597
	RIEGO *(Dotación Bruta)*	3600
Variación del SWC (mm)		6,60

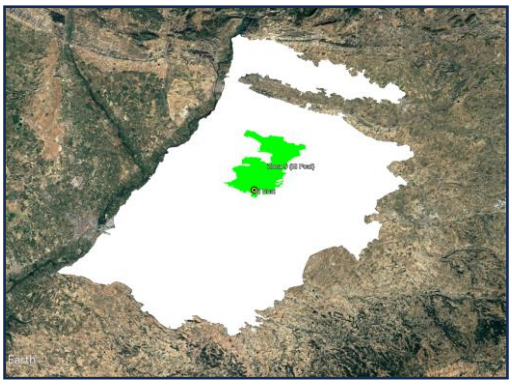

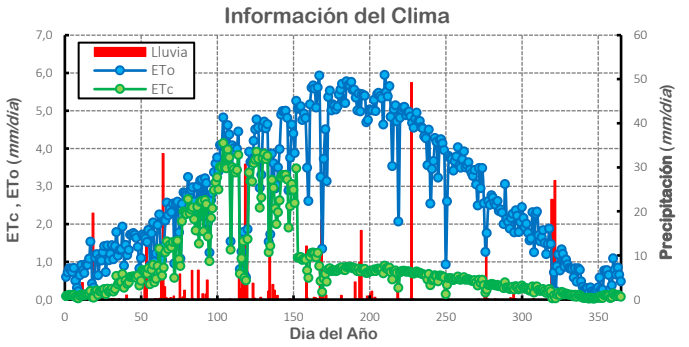

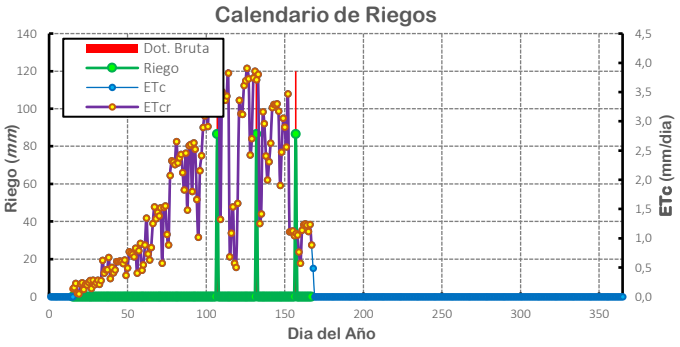

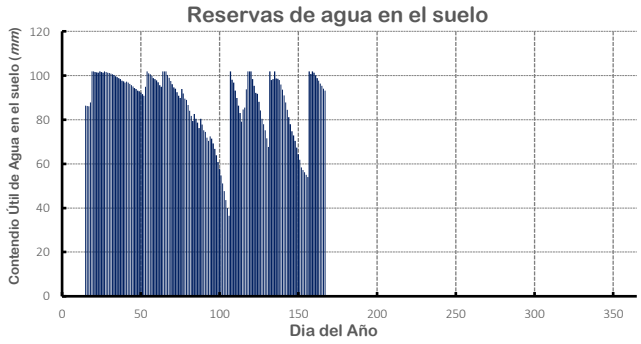

Observaciones:

Caracterización de la Demanda Evapotranspirativa de los Cultivos en diferentes Condiciones Agroambientales en la zona de regadío de "CANALS D'URGELL"

Ficha Nº	3051

Cultivo	Sector	Suelo	S. de Riego	Año Climático
go (Cereal de Invier	Zona 5 (El Poal)	Profundo/Arcilloso	Localizado	HÚMEDO

Prof. Raíces	60 cm	Est. Clima 01	EPI (02)	Profundidad	180 cm	Frecuencia (**d**)	1	Año:	2013
Inicio Ciclo	15/jan	Est. Clima 02		Elem. Gruesos	3%	Eficiencia (**%**)	92	Frecuencia	2/11
Final Ciclo	15/jun	Est. Clima 03		Eff. Hidraúlica(%)	72,1	Riego Mín (**mm**)	3		
% Cobertura	100	Superficie (**ha**)	3578,7			Dot. Riego (**mm**)	0	Número Riegos	48

Datos del Clima (mm)	ETo (anual)	1027
	ETo (Ciclo)	424
	Precipitación (anual)	472
	Preciplitación Ciclo	248
	P. Eff. (anual)	379
	P. Eff. (Ciclo)	203
Datos del Cultivo (mm)	ETc (potencial)	259
	ETc (real)	259
	Productividad (%)	100
Riego (m^3/ha y año)	Requer. Teóricos de Riego	610
	RIEGO (Agua para el cultivo)	1893
	RIEGO (Dotación Bruta)	2057
Variación del SWC (mm)		-8,48

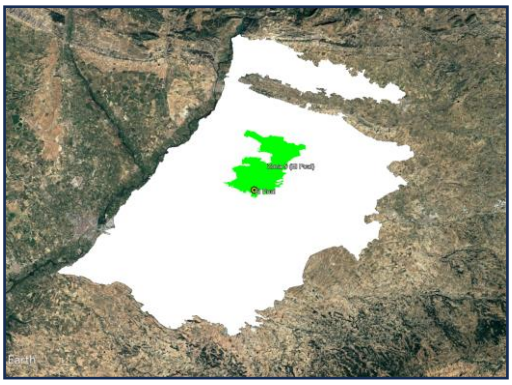

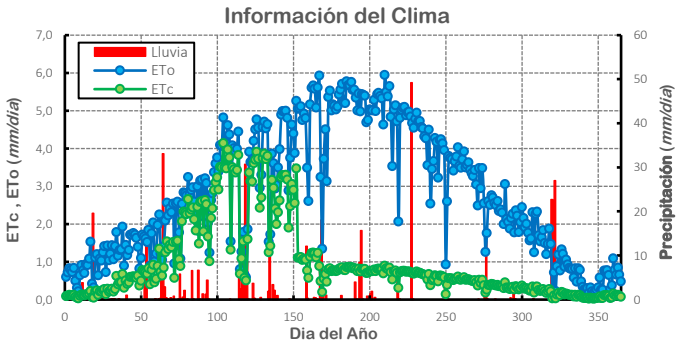

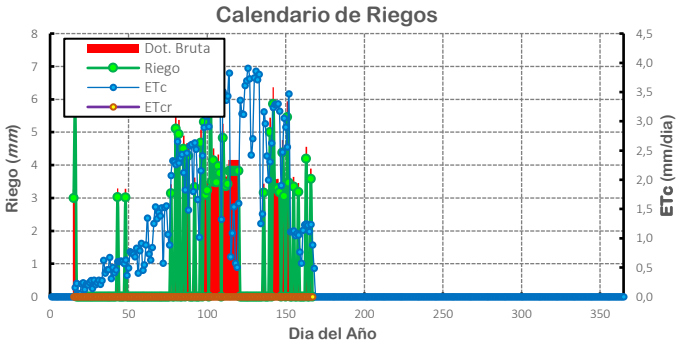

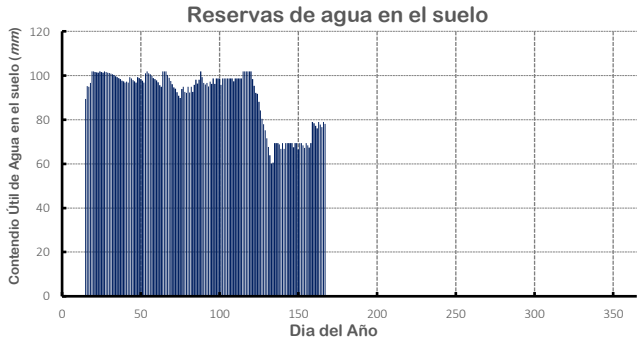

Observaciones:

Caracterización de la Demanda Evapotranspirativa de los Cultivos en diferentes Condiciones Agroambientales en la zona de regadío de "CANALS D'URGELL"

Ficha Nº 3052

Cultivo	Sector	Suelo	S. de Riego	Año Climático
go (Cereal de Invier	Zona 6 (Golmès)	Somero/Gravas	Aspersión	SECO

Prof. Raíces	40 cm	Est. Clima 01	Gol (13)	Profundidad	40 cm	Frecuencia (d)	5	Año:	2023
Inicio Ciclo	15/jan	Est. Clima 02	Mol (01)	Elem. Gruesos	20%	Eficiencia (%)	75	Frecuencia	5/11
Final Ciclo	15/jun	Est. Clima 03	CdS (12)	Eff. Hidraúlica(%)	70,0	Riego Mín (mm)	12		
% Cobertura	100	Superficie (ha)	19423,3			Dot. Riego (mm)	0	Número Riegos	23

Datos del Clima (mm)	ETo (anual)	1163
	ETo (Ciclo)	488
	Precipitación (anual)	231
	Preciplitación Ciclo	90
	P. Eff. (anual)	185
	P. Eff. (Ciclo)	73
Datos del Cultivo (mm)	ETc (potencial)	314
	ETc (real)	314
	Productividad (%)	100
Riego (m^3/ha y año)	Requer. Teóricos de Riego	3213
	RIEGO (Agua para el cultivo)	3091
	RIEGO (Dotación Bruta)	4121
Variación del SWC (mm)		23,82

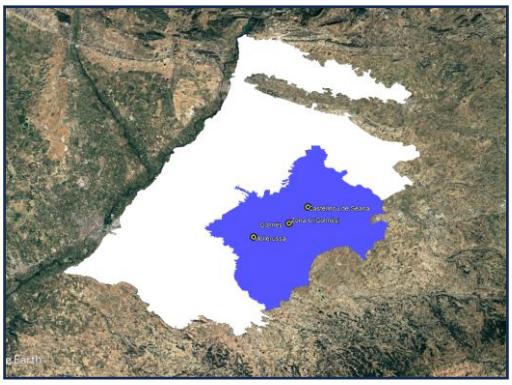

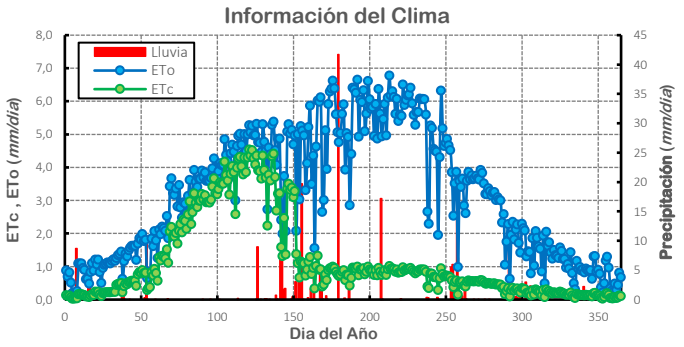

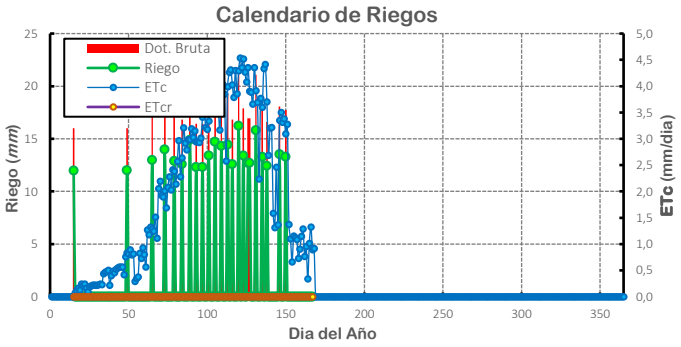

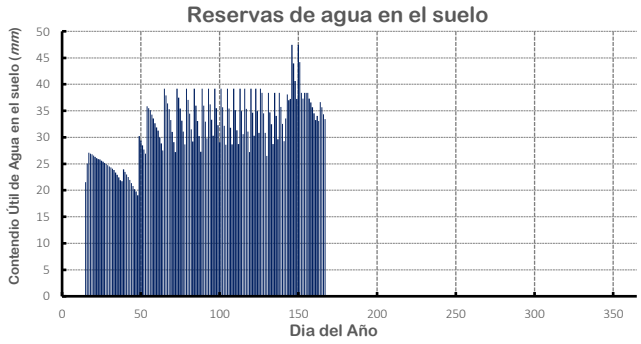

Observaciones:

Caracterización de la Demanda Evapotranspirativa de los Cultivos en diferentes Condiciones Agroambientales en la zona de regadío de "CANALS D'URGELL"

Ficha Nº 3053

Cultivo	Sector	Suelo	S. de Riego	Año Climático
go (Cereal de Invier	Zona 6 (Golmès)	Somero/Gravas	Inundación	SECO

Prof. Raíces	*40 cm*	*Est. Clima 01*	*Gol (13)*	*Profundidad*	*40 cm*	*Frecuencia (**d**)*	*13*	*Año:*	*2023*
Inicio Ciclo	*15/jan*	*Est. Clima 02*	*Mol (01)*	*Elem. Gruesos*	*20%*	*Eficiencia (**%**)*	*55*	*Frecuencia*	*5/11*
Final Ciclo	*15/jun*	*Est. Clima 03*	*CdS (12)*	*Eff. Hidraúlica(%)*	*70,0*	*Riego Mín (**mm**)*	*120*		
% Cobertura	*100*	*Superficie (**ha**)*	*19423,3*			*Dot. Riego (**mm**)*	*120*	*Número Riegos*	*3*

Datos del Clima (mm)	*ETo (anual)*	1163
	ETo (Ciclo)	488
	Precipitación (anual)	231
	Preciplitación Ciclo	90
	P. Eff. (anual)	185
	P. Eff. (Ciclo)	73
Datos del Cultivo (mm)	*ETc (potencial)*	314
	ETc (real)	144
	Productividad (%)	46
Riego (m^3/ha y año)	*Requer. Teóricos de Riego*	4382
	RIEGO (Agua para el cultivo)	2519
	RIEGO (Dotación Bruta)	3600
Variación del SWC (mm)		24,92

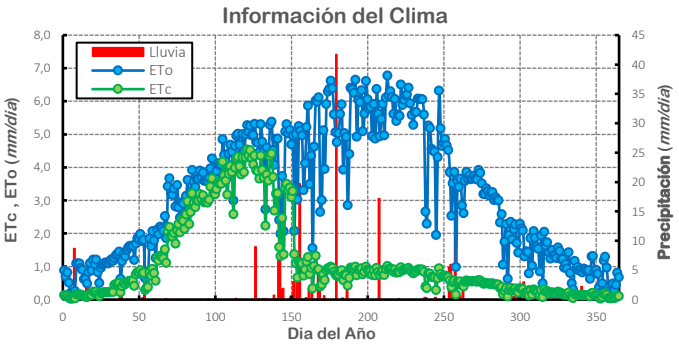

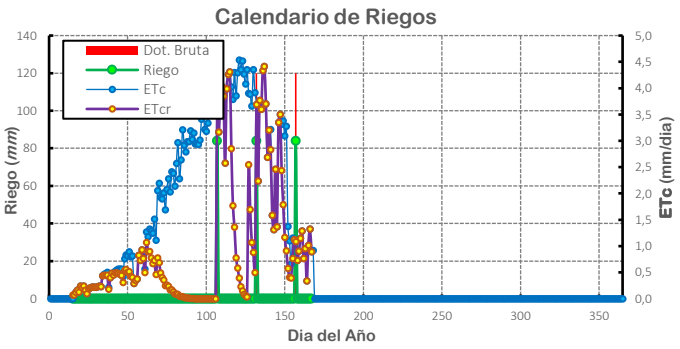

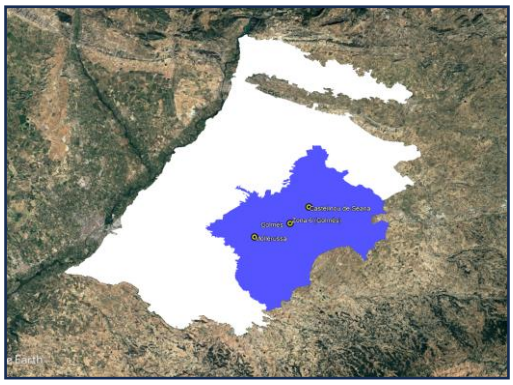

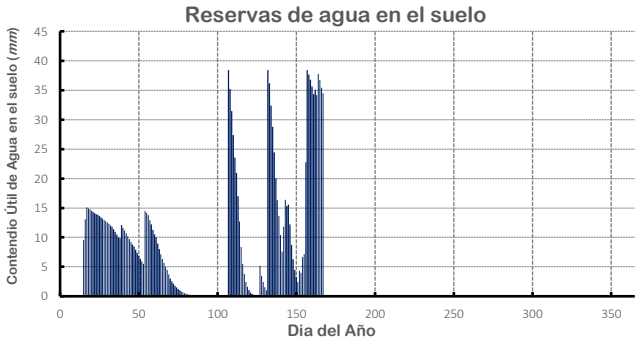

Observaciones:

Caracterización de la Demanda Evapotranspirativa de los Cultivos en diferentes Condiciones Agroambientales en la zona de regadío de "CANALS D'URGELL"

Ficha Nº 3054

Cultivo	Sector	Suelo	S. de Riego	Año Climático
go (Cereal de Invier	Zona 6 (Golmès)	Somero/Gravas	Localizado	SECO

Prof. Raíces	40 cm	Est. Clima 01	Gol (13)	Profundidad	40 cm	Frecuencia (**d**)	1	Año:	2023
Inicio Ciclo	15/jan	Est. Clima 02	Mol (01)	Elem. Gruesos	20%	Eficiencia (**%**)	92	Frecuencia	5/11
Final Ciclo	15/jun	Est. Clima 03	CdS (12)	Eff. Hidraúlica(%)	70,0	Riego Mín (**mm**)	3		
% Cobertura	100	Superficie (**ha**)	19423,3			Dot. Riego (**mm**)	0	Número Riegos	74

Datos del Clima (mm)	ETo (anual)	1163
	ETo (Ciclo)	488
	Precipitación (anual)	231
	Preciplitación Ciclo	90
	P. Eff. (anual)	185
	P. Eff. (Ciclo)	73
Datos del Cultivo (mm)	ETc (potencial)	314
	ETc (real)	314
	Productividad (%)	100
Riego (m^3/ha y año)	Requer. Teóricos de Riego	2619
	RIEGO (Agua para el cultivo)	3025
	RIEGO (Dotación Bruta)	3288
Variación del SWC (mm)		27,09

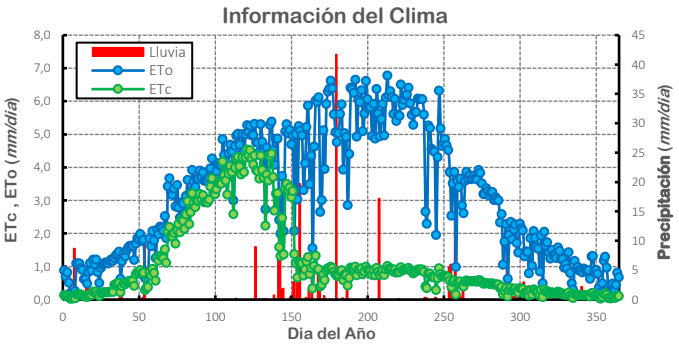

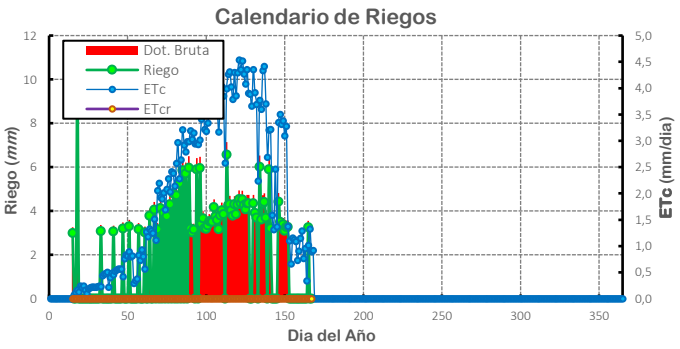

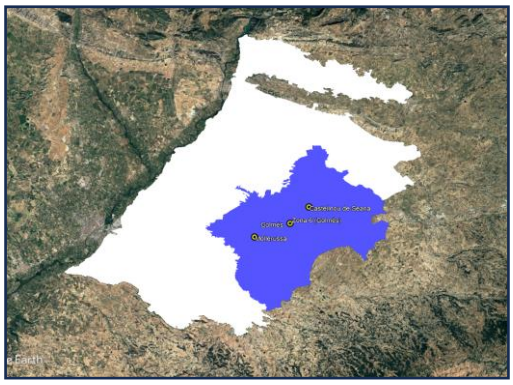

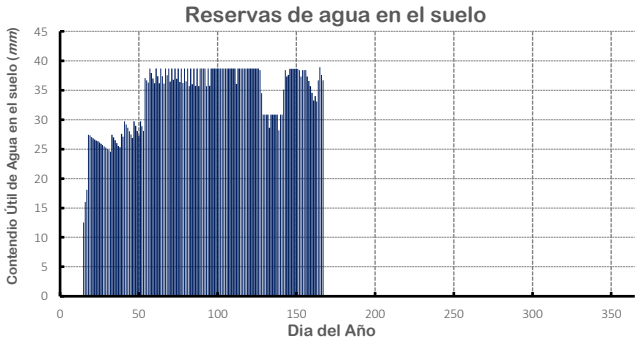

Observaciones:

Caracterización de la Demanda Evapotranspirativa de los Cultivos en diferentes Condiciones Agroambientales en la zona de regadío de "CANALS D'URGELL"

Ficha Nº 3055

Cultivo	Sector	Suelo	S. de Riego	Año Climático
go (Cereal de Invier	Zona 6 (Golmès)	adamente profundo/	Aspersión	SECO

Prof. Raíces	60 cm	*Est. Clima 01*	Gol (13)	*Profundidad*	70 cm	*Frecuencia (d)*	5	*Año:*	2023
Inicio Ciclo	15/jan	*Est. Clima 02*	Mol (01)	*Elem. Gruesos*	20%	*Eficiencia (%)*	75	*Frecuencia*	5/11
Final Ciclo	15/jun	*Est. Clima 03*	CdS (12)	*Eff. Hidraúlica(%)*	70,0	*Riego Mín (mm)*	12		
% Cobertura	100	*Superficie (ha)*	19423,3			*Dot. Riego (mm)*	0	*Número Riegos*	22

Datos del Clima (mm)	*ETo (anual)*	1163
	ETo (Ciclo)	488
	Precipitación (anual)	231
	Preciplitación Ciclo	90
	P. Eff. (anual)	185
	P. Eff. (Ciclo)	73
Datos del Cultivo (mm)	*ETc (potencial)*	314
	ETc (real)	314
	Productividad (%)	100
Riego (m^3/ha y año)	*Requer. Teóricos de Riego*	3213
	RIEGO (Agua para el cultivo)	2977
	RIEGO (Dotación Bruta)	3969
Variación del SWC (mm)		38,22

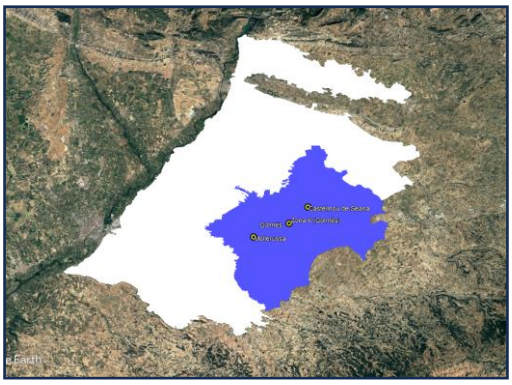

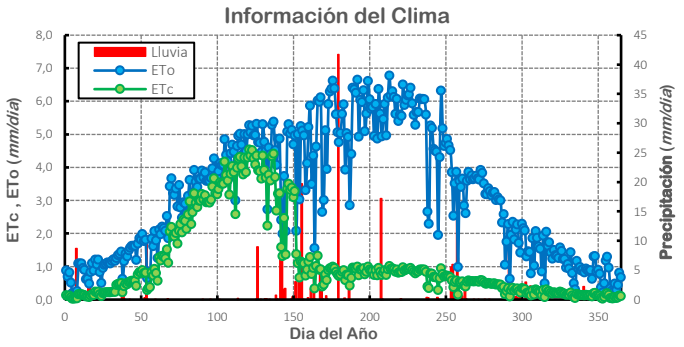

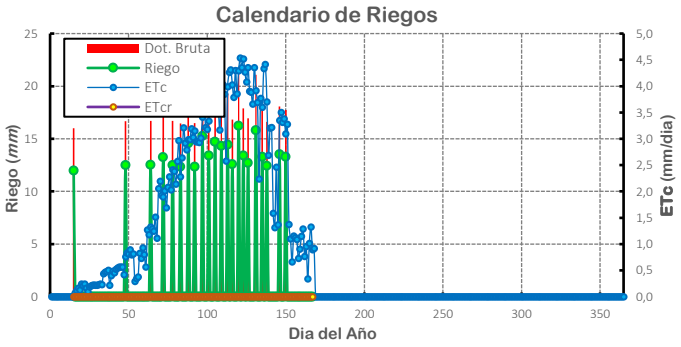

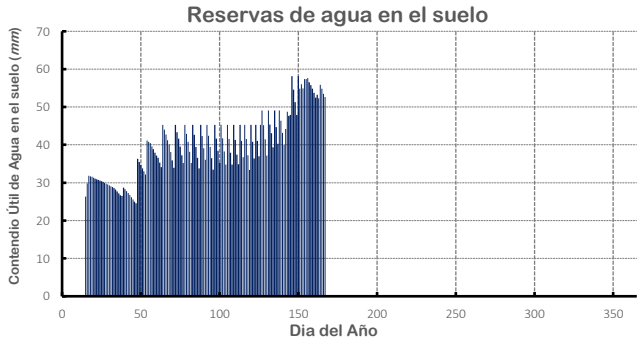

Observaciones:

Caracterización de la Demanda Evapotranspirativa de los Cultivos en diferentes Condiciones Agroambientales en la zona de regadío de "CANALS D'URGELL"

Ficha Nº 3056

Cultivo	Sector	Suelo	S. de Riego	Año Climático
go (Cereal de Invier	Zona 6 (Golmès)	adamente profundo/	Inundación	SECO

Prof. Raíces	60 cm	*Est. Clima 01*	Gol (13)	*Profundidad*	70 cm	*Frecuencia (**d**)*	13	*Año:*	2023
Inicio Ciclo	15/jan	*Est. Clima 02*	Mol (01)	*Elem. Gruesos*	20%	*Eficiencia (**%**)*	55	*Frecuencia*	5/11
Final Ciclo	15/jun	*Est. Clima 03*	CdS (12)	*Eff. Hidraúlica(%)*	70,0	*Riego Mín (**mm**)*	120		
% Cobertura	100	*Superficie (**ha**)*	19423,3			*Dot. Riego (**mm**)*	120	*Número Riegos*	3

Datos del Clima (mm)	*ETo (anual)*	1163
	ETo (Ciclo)	488
	Precipitación (anual)	231
	Preciplitación Ciclo	90
	P. Eff. (anual)	185
	P. Eff. (Ciclo)	73
Datos del Cultivo (mm)	*ETc (potencial)*	314
	ETc (real)	176
	Productividad (%)	56
Riego (m^3/ha y año)	*Requer. Teóricos de Riego*	4382
	RIEGO (Agua para el cultivo)	2519
	RIEGO (Dotación Bruta)	3600
Variación del SWC (mm)		39,32

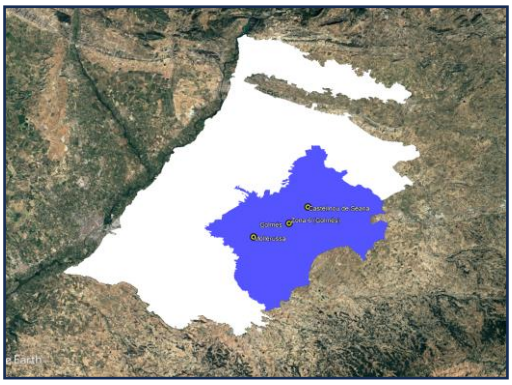

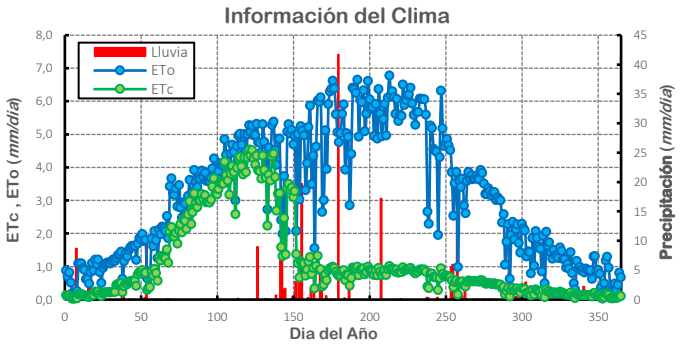

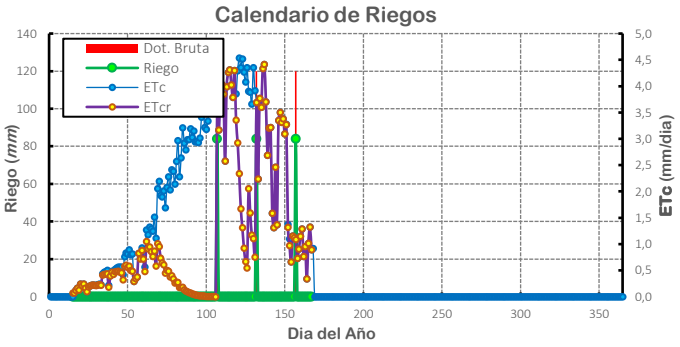

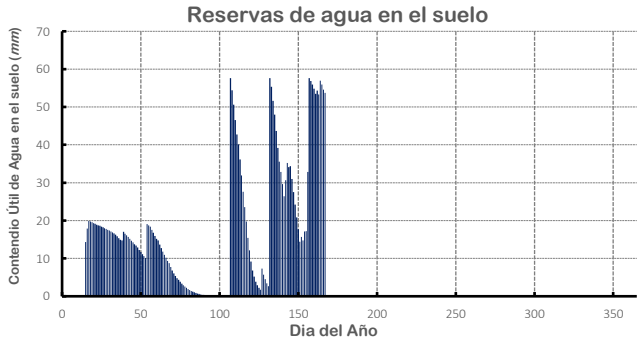

Observaciones:

Caracterización de la Demanda Evapotranspirativa de los Cultivos en diferentes Condiciones Agroambientales en la zona de regadío de "CANALS D'URGELL"

Ficha Nº 3057

Cultivo	Sector	Suelo	S. de Riego	Año Climático
go (Cereal de Invier	Zona 6 (Golmès)	adamente profundo/	Localizado	SECO

Prof. Raíces	60 cm	*Est. Clima 01*	Gol (13)	*Profundidad*	70 cm	*Frecuencia (**d**)*	1	*Año:*	2023
Inicio Ciclo	15/jan	*Est. Clima 02*	Mol (01)	*Elem. Gruesos*	20%	*Eficiencia (**%**)*	92	*Frecuencia*	5/11
Final Ciclo	15/jun	*Est. Clima 03*	CdS (12)	*Eff. Hidraúlica(%)*	70,0	*Riego Mín (**mm**)*	3		
% Cobertura	100	*Superficie (**ha**)*	19423,3			*Dot. Riego (**mm**)*	0	*Número Riegos*	74

Datos del Clima (mm)	*ETo (anual)*	1163
	ETo (Ciclo)	488
	Precipitación (anual)	231
	Preciplitación Ciclo	90
	P. Eff. (anual)	185
	P. Eff. (Ciclo)	73
Datos del Cultivo (mm)	*ETc (potencial)*	314
	ETc (real)	314
	Productividad (%)	100
Riego (m^3/ha y año)	*Requer. Teóricos de Riego*	2619
	RIEGO (Agua para el cultivo)	3024
	RIEGO (Dotación Bruta)	3287
Variación del SWC (mm)		41,49

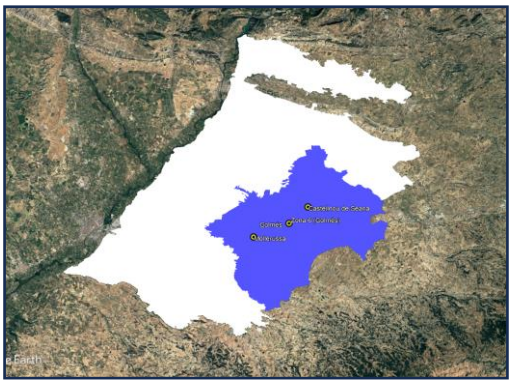

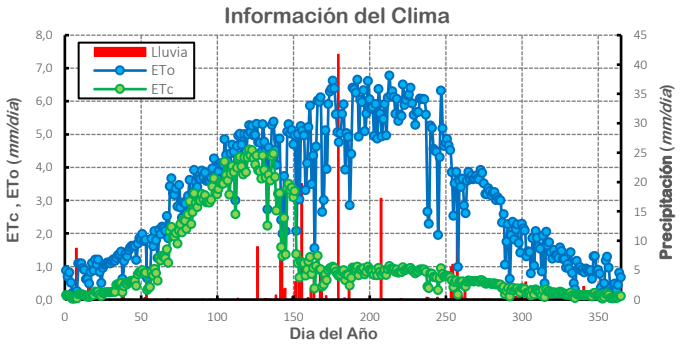

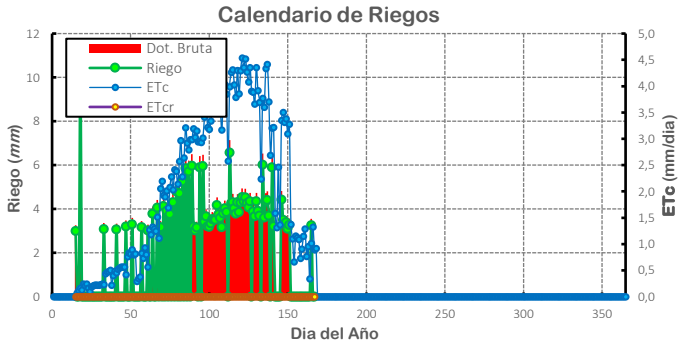

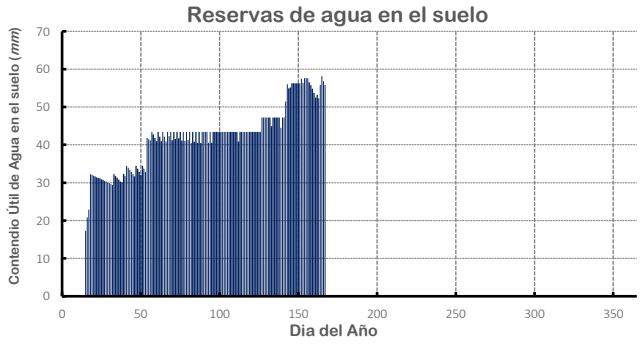

Observaciones:

Caracterización de la Demanda Evapotranspirativa de los Cultivos en diferentes Condiciones Agroambientales en la zona de regadío de "CANALS D'URGELL"

Ficha Nº 3058

Cultivo	Sector	Suelo	S. de Riego	Año Climático
go (Cereal de Invier	Zona 6 (Golmès)	Profundo/Arcilloso	Aspersión	SECO

Prof. Raíces	60 cm	*Est. Clima 01*	Gol (13)	*Profundidad*	150 cm	*Frecuencia (d)*	5	*Año:*	2023
Inicio Ciclo	15/jan	*Est. Clima 02*	Mol (01)	*Elem. Gruesos*	5%	*Eficiencia (%)*	75	*Frecuencia*	5/11
Final Ciclo	15/jun	*Est. Clima 03*	CdS (12)	*Eff. Hidraúlica(%)*	70,1	*Riego Mín (mm)*	12		
% Cobertura	100	*Superficie (ha)*	19423,3			*Dot. Riego (mm)*	0	*Número Riegos*	23

Datos del Clima (mm)	*ETo (anual)*	1163
	ETo (Ciclo)	488
	Precipitación (anual)	231
	Preciplitación Ciclo	90
	P. Eff. (anual)	185
	P. Eff. (Ciclo)	73
Datos del Cultivo (mm)	*ETc (potencial)*	314
	ETc (real)	314
	Productividad (%)	100
Riego (m^3/ha y año)	*Requer.* Teóricos de Riego	3213
	RIEGO (Agua para el cultivo)	3105
	RIEGO (Dotación Bruta)	4141
Variación del SWC (mm)		66,50

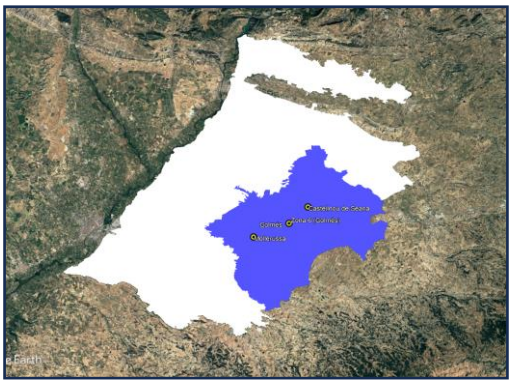

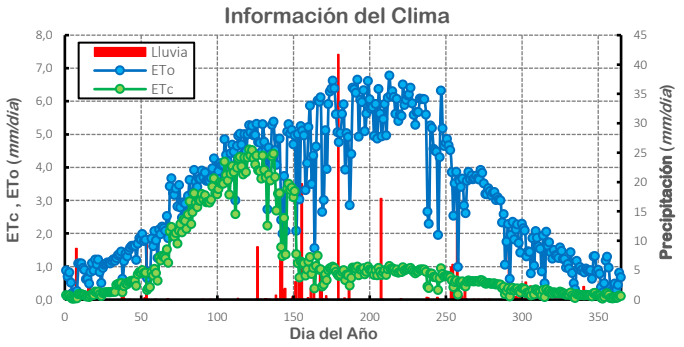

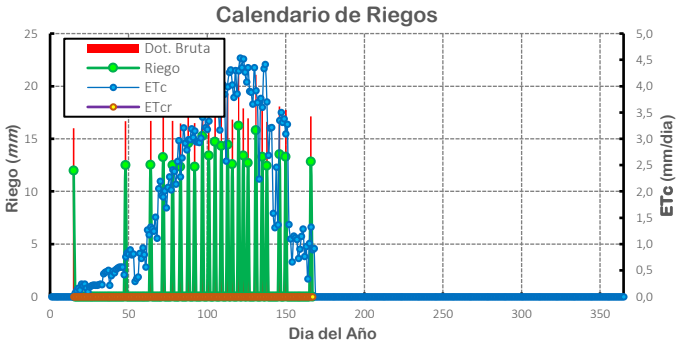

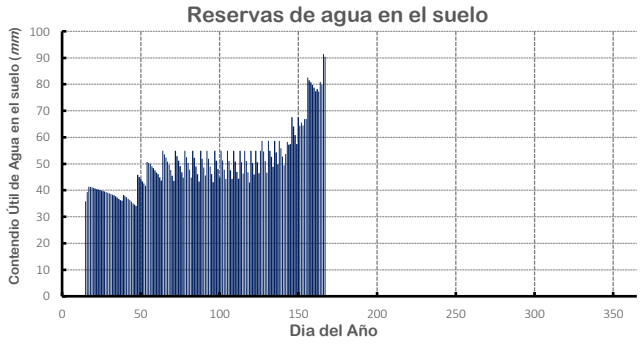

Observaciones:

Caracterización de la Demanda Evapotranspirativa de los Cultivos en diferentes Condiciones Agroambientales en la zona de regadío de "CANALS D'URGELL"

Ficha Nº 3059

Cultivo	Sector	Suelo	S. de Riego	Año Climático
go (Cereal de Invier	Zona 6 (Golmès)	Profundo/Arcilloso	Inundación	SECO

Prof. Raíces	60 cm	*Est. Clima 01*	Gol (13)	*Profundidad*	150 cm	*Frecuencia (**d**)*	13	*Año:*	2023
Inicio Ciclo	15/jan	*Est. Clima 02*	Mol (01)	*Elem. Gruesos*	5%	*Eficiencia (**%**)*	55	*Frecuencia*	5/11
Final Ciclo	15/jun	*Est. Clima 03*	CdS (12)	*Eff. Hidraúlica(%)*	70,1	*Riego Mín (**mm**)*	120		
% Cobertura	100	*Superficie (**ha**)*	19423,3			*Dot. Riego (**mm**)*	120	*Número Riegos*	3

Datos del Clima (mm)	*ETo (anual)*	1163
	ETo (Ciclo)	488
	Precipitación (anual)	231
	Preciplitación Ciclo	90
	P. Eff. (anual)	185
	P. Eff. (Ciclo)	73
Datos del Cultivo (mm)	*ETc (potencial)*	314
	ETc (real)	201
	Productividad (%)	64
Riego (m^3/ha y año)	*Requer. Teóricos de Riego*	4382
	RIEGO (Agua para el cultivo)	2524
	RIEGO (Dotación Bruta)	3600
Variación del SWC (mm)		67,94

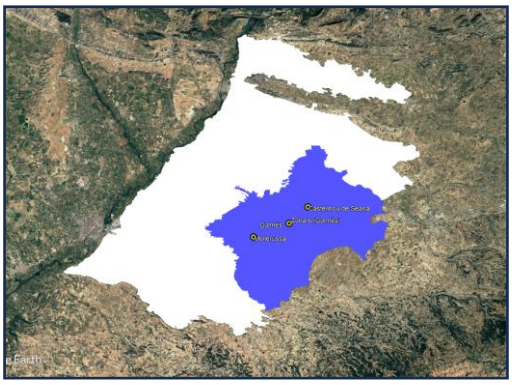

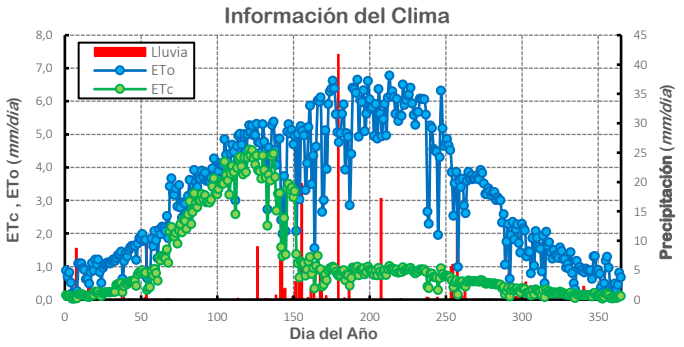

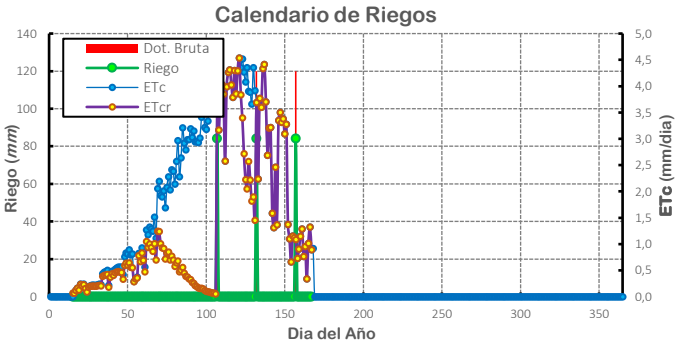

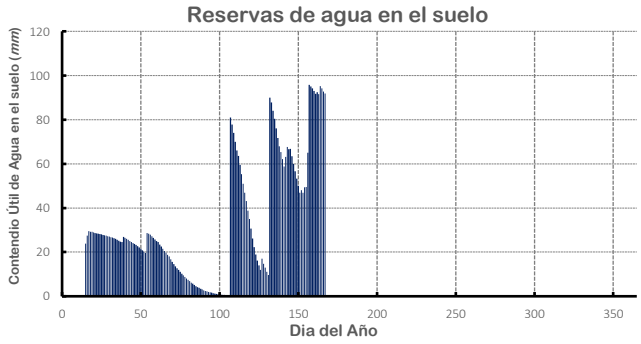

Observaciones:

Caracterización de la Demanda Evapotranspirativa de los Cultivos en diferentes Condiciones Agroambientales en la zona de regadío de "CANALS D'URGELL"

Ficha Nº 3060

Cultivo	Sector	Suelo	S. de Riego	Año Climático
go (Cereal de Invier	Zona 6 (Golmès)	Profundo/Arcilloso	Localizado	SECO

Prof. Raíces	*60 cm*	*Est. Clima 01*	*Gol (13)*	*Profundidad*	*150 cm*	*Frecuencia (d)*	*1*	*Año:*	*2023*
Inicio Ciclo	*15/jan*	*Est. Clima 02*	*Mol (01)*	*Elem. Gruesos*	*5%*	*Eficiencia (%)*	*92*	*Frecuencia*	*5/11*
Final Ciclo	*15/jun*	*Est. Clima 03*	*CdS (12)*	*Eff. Hidraúlica(%)*	*70,1*	*Riego Mín (mm)*	*3*		
% Cobertura	*100*	*Superficie (ha)*	*19423,3*			*Dot. Riego (mm)*	*0*	*Número Riegos*	*75*

Datos del Clima (mm)	*ETo (anual)*	1163
	ETo (Ciclo)	488
	Precipitación (anual)	231
	Preciplitación Ciclo	90
	P. Eff. (anual)	185
	P. Eff. (Ciclo)	73
Datos del Cultivo (mm)	*ETc (potencial)*	314
	ETc (real)	314
	Productividad (%)	100
Riego (m^3/ha y año)	*Requer. Teóricos de Riego*	2619
	RIEGO (Agua para el cultivo)	3011
	RIEGO (Dotación Bruta)	3273
Variación del SWC (mm)		57,07

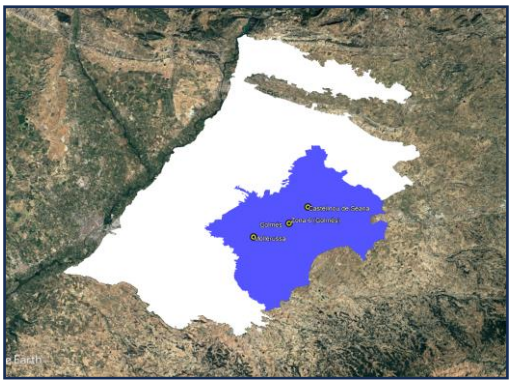

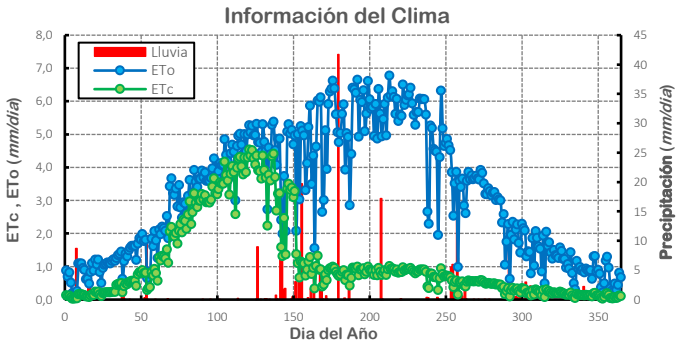

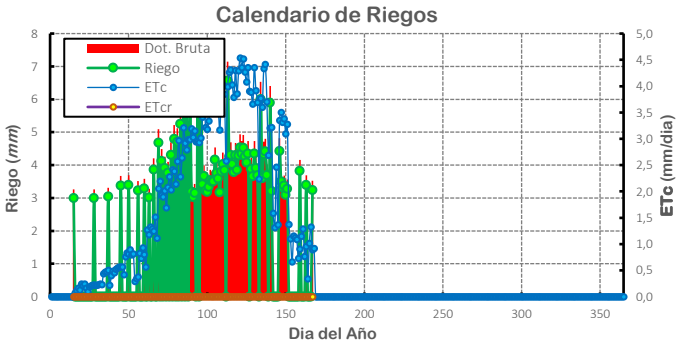

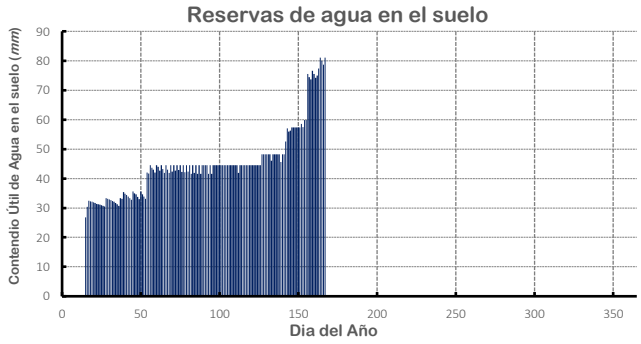

Observaciones:

Caracterización de la Demanda Evapotranspirativa de los Cultivos en diferentes Condiciones Agroambientales en la zona de regadío de "CANALS D'URGELL"

Ficha Nº 3061

Cultivo	Sector	Suelo	S. de Riego	Año Climático
go (Cereal de Invier	Zona 6 (Golmès)	Somero/Gravas	Aspersión	MEDIO

Prof. Raíces	40 cm	Est. Clima 01	Gol (13)	Profundidad	40 cm	Frecuencia (**d**)	5	Año:	2019
Inicio Ciclo	15/jan	Est. Clima 02	Mol (01)	Elem. Gruesos	20%	Eficiencia (**%**)	75	Frecuencia	9/11
Final Ciclo	15/jun	Est. Clima 03	CdS (12)	Eff. Hidraúlica(%)	70,0	Riego Mín (**mm**)	12		
% Cobertura	100	Superficie (**ha**)	19423,3			Dot. Riego (**mm**)	0	Número Riegos	19

Datos del Clima (mm)	ETo (anual)	1112
	ETo (Ciclo)	473
	Precipitación (anual)	439
	Preciplitación Ciclo	98
	P. Eff. (anual)	265
	P. Eff. (Ciclo)	79
Datos del Cultivo (mm)	ETc (potencial)	293
	ETc (real)	293
	Productividad (%)	100
Riego (m^3/ha y año)	Requer. Teóricos de Riego	2864
	RIEGO (Agua para el cultivo)	2584
	RIEGO (Dotación Bruta)	3445
Variación del SWC (mm)		3,91

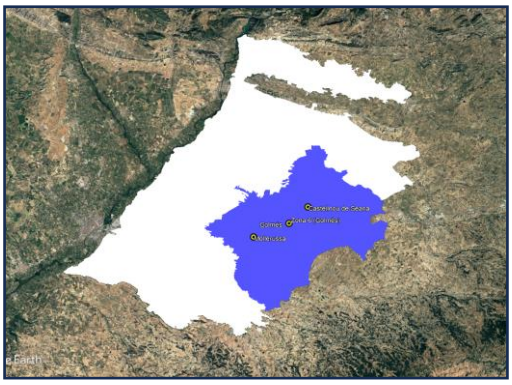

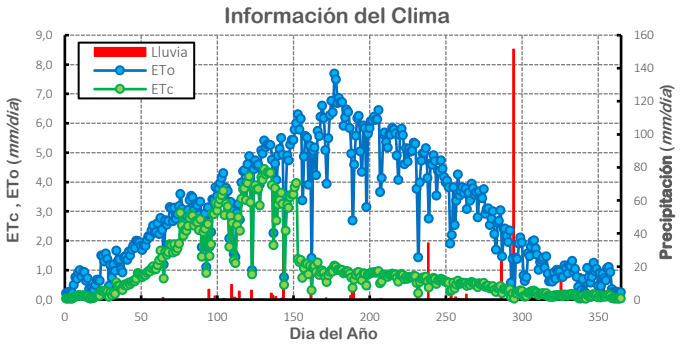

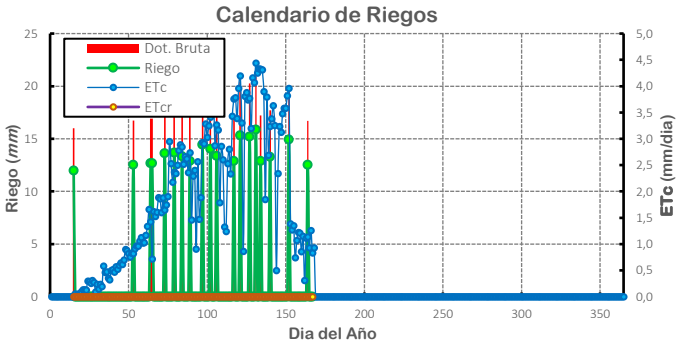

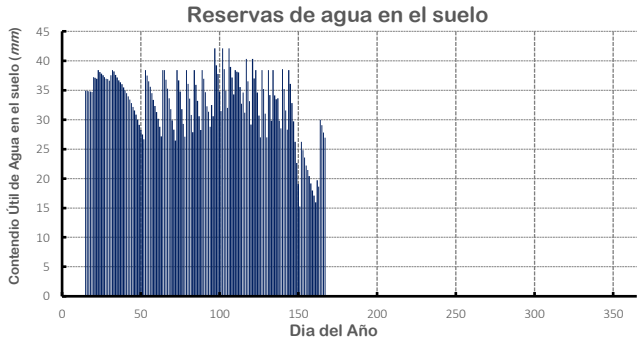

Observaciones:

Caracterización de la Demanda Evapotranspirativa de los Cultivos en diferentes Condiciones Agroambientales en la zona de regadío de "CANALS D'URGELL"

Ficha Nº 3062

Cultivo	Sector	Suelo	S. de Riego	Año Climático
go (Cereal de Invier	Zona 6 (Golmès)	Somero/Gravas	Inundación	MEDIO

Prof. Raíces	40 cm	Est. Clima 01	Gol (13)	Profundidad	40 cm	Frecuencia (**d**)	13	Año:	2019
Inicio Ciclo	15/jan	Est. Clima 02	Mol (01)	Elem. Gruesos	20%	Eficiencia (**%**)	55	Frecuencia	9/11
Final Ciclo	15/jun	Est. Clima 03	CdS (12)	Eff. Hidraúlica(%)	70,0	Riego Mín (**mm**)	120		
% Cobertura	100	Superficie (**ha**)	19423,3			Dot. Riego (**mm**)	120	Número Riegos	3

Datos del Clima (mm)	ETo (anual)	1112
	ETo (Ciclo)	473
	Precipitación (anual)	439
	Preciplitación Ciclo	98
	P. Eff. (anual)	265
	P. Eff. (Ciclo)	79
Datos del Cultivo (mm)	ETc (potencial)	293
	ETc (real)	187
	Productividad (%)	64
Riego (m^3/ha y año)	Requer. Teóricos de Riego	3906
	RIEGO (Agua para el cultivo)	2519
	RIEGO (Dotación Bruta)	3600
Variación del SWC (mm)		9,40

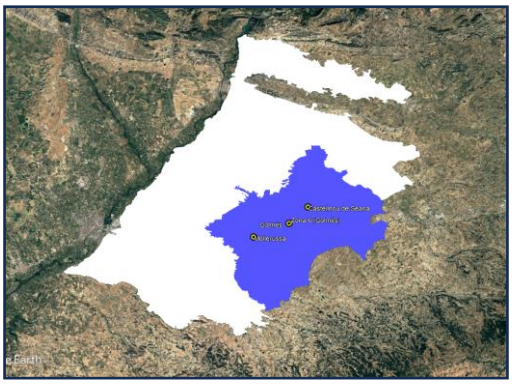

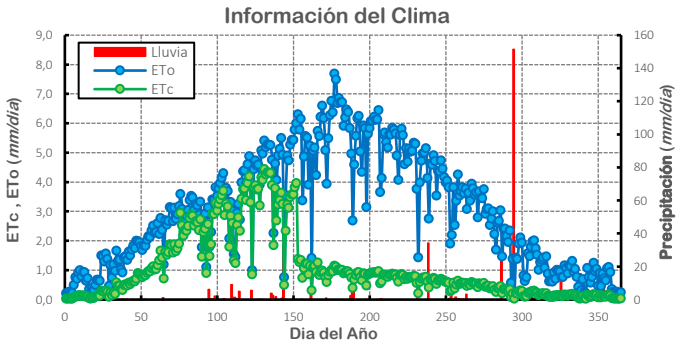

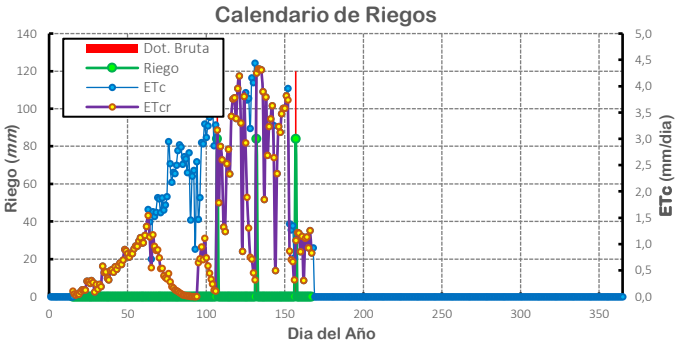

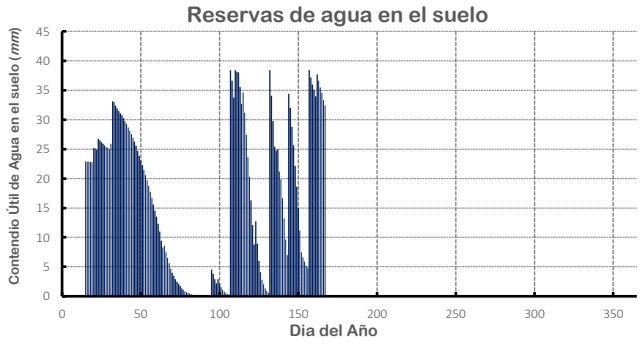

Observaciones:

Caracterización de la Demanda Evapotranspirativa de los Cultivos en diferentes Condiciones Agroambientales en la zona de regadío de "CANALS D'URGELL"

Ficha Nº 3063

Cultivo	Sector	Suelo	S. de Riego	Año Climático
go (Cereal de Invier	Zona 6 (Golmès)	Somero/Gravas	Localizado	MEDIO

Prof. Raíces	40 cm	Est. Clima 01	Gol (13)	Profundidad	40 cm	Frecuencia (**d**)	1	Año:	2019
Inicio Ciclo	15/jan	Est. Clima 02	Mol (01)	Elem. Gruesos	20%	Eficiencia (**%**)	92	Frecuencia	9/11
Final Ciclo	15/jun	Est. Clima 03	CdS (12)	Eff. Hidraúlica(%)	70,0	Riego Mín (**mm**)	3		
% Cobertura	100	Superficie (**ha**)	19423,3			Dot. Riego (**mm**)	0	Número Riegos	63

Datos del Clima (mm)	ETo (anual)	1112
	ETo (Ciclo)	473
	Precipitación (anual)	439
	Preciplitación Ciclo	98
	P. Eff. (anual)	265
	P. Eff. (Ciclo)	79
Datos del Cultivo (mm)	ETc (potencial)	293
	ETc (real)	293
	Productividad (%)	100
Riego (m^3/ha y año)	Requer. Teóricos de Riego	2335
	RIEGO (Agua para el cultivo)	2460
	RIEGO (Dotación Bruta)	2674
Variación del SWC (mm)		-6,13

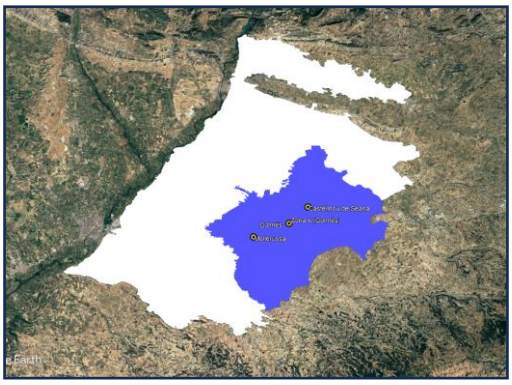

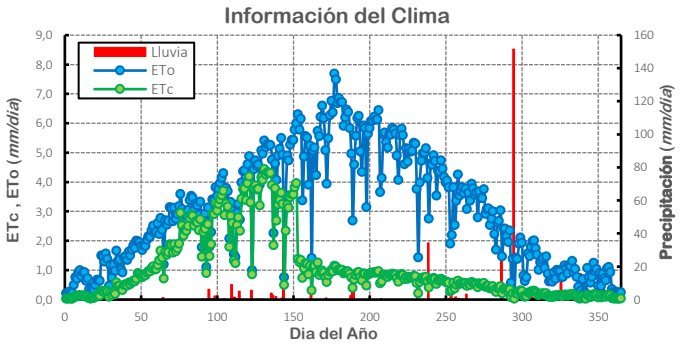

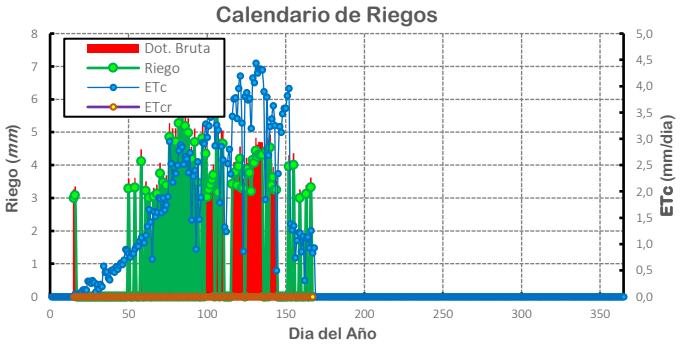

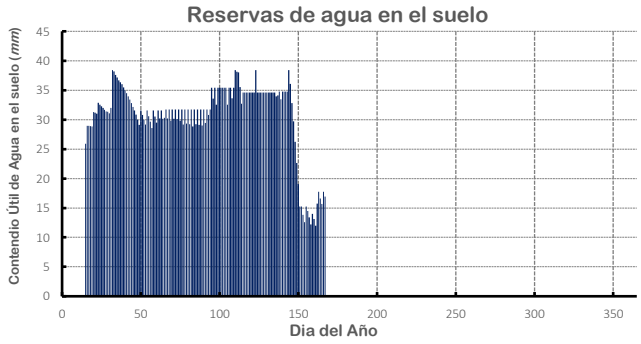

Observaciones:

Caracterización de la Demanda Evapotranspirativa de los Cultivos en diferentes Condiciones Agroambientales en la zona de regadío de "CANALS D'URGELL"

Ficha Nº 3064

Cultivo	Sector	Suelo	S. de Riego	Año Climático
go (Cereal de Invier	Zona 6 (Golmès)	adamente profundo/	Aspersión	MEDIO

Prof. Raíces	*60 cm*	*Est. Clima 01*	*Gol (13)*	*Profundidad*	*70 cm*	*Frecuencia (**d**)*	*5*	*Año:*	*2019*
Inicio Ciclo	*15/jan*	*Est. Clima 02*	*Mol (01)*	*Elem. Gruesos*	*20%*	*Eficiencia (**%**)*	*75*	*Frecuencia*	*9/11*
Final Ciclo	*15/jun*	*Est. Clima 03*	*CdS (12)*	*Eff. Hidraúlica(%)*	*70,0*	*Riego Mín (**mm**)*	*12*		
% Cobertura	*100*	*Superficie (**ha**)*	*19423,3*			*Dot. Riego (**mm**)*	*0*	*Número Riegos*	*19*

Datos del Clima (mm)	*ETo (anual)*	1112
	ETo (Ciclo)	473
	Precipitación (anual)	439
	Preciplitación Ciclo	98
	P. Eff. (anual)	265
	P. Eff. (Ciclo)	79
Datos del Cultivo (mm)	*ETc (potencial)*	293
	ETc (real)	293
	Productividad (%)	100
Riego (m^3/ha y año)	*Requer.* *Teóricos de Riego*	2864
	RIEGO *(Agua para el cultivo)*	2530
	RIEGO *(Dotación Bruta)*	3374
Variación del SWC (mm)		-3,35

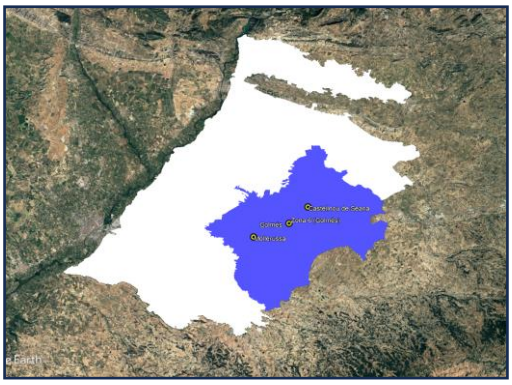

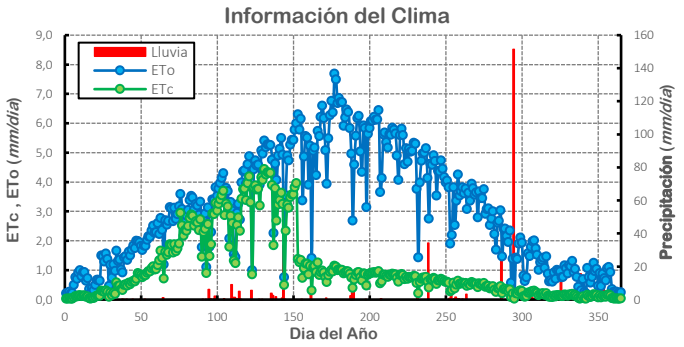

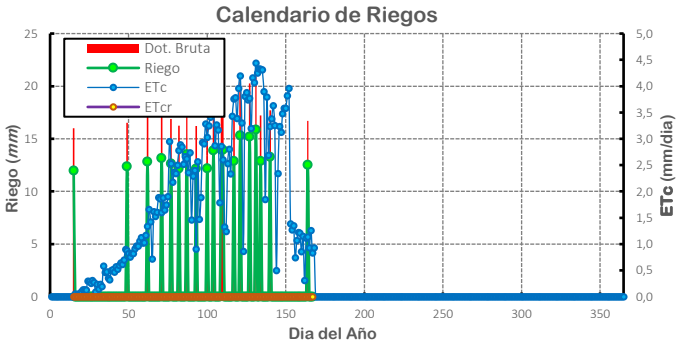

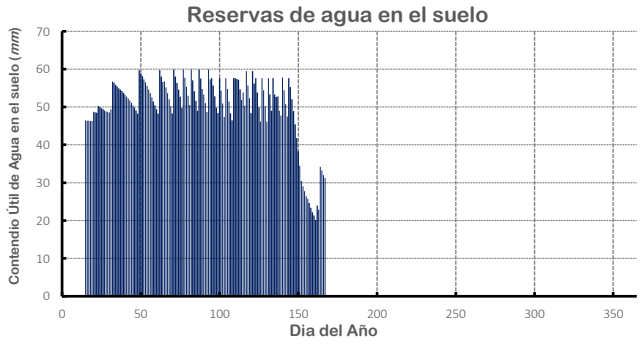

Observaciones:

Caracterización de la Demanda Evapotranspirativa de los Cultivos en diferentes Condiciones Agroambientales en la zona de regadío de "CANALS D'URGELL"

Ficha Nº 3065

Cultivo	Sector	Suelo	S. de Riego	Año Climático
go (Cereal de Invier	Zona 6 (Golmès)	adamente profundo/	Inundación	MEDIO

Prof. Raíces	*60 cm*	*Est. Clima 01*	*Gol (13)*	*Profundidad*	*70 cm*	*Frecuencia (**d**)*	*13*	*Año:*	*2019*
Inicio Ciclo	*15/jan*	*Est. Clima 02*	*Mol (01)*	*Elem. Gruesos*	*20%*	*Eficiencia (**%**)*	*55*	*Frecuencia*	*9/11*
Final Ciclo	*15/jun*	*Est. Clima 03*	*CdS (12)*	*Eff. Hidraúlica(%)*	*70,0*	*Riego Mín (**mm**)*	*120*		
% Cobertura	*100*	*Superficie (**ha**)*	*19423,3*			*Dot. Riego (**mm**)*	*120*	*Número Riegos*	*3*

Datos del Clima (mm)	*ETo (anual)*	1112
	ETo (Ciclo)	473
	Precipitación (anual)	439
	Preciplitación Ciclo	98
	P. Eff. (anual)	265
	P. Eff. (Ciclo)	79
Datos del Cultivo (mm)	*ETc (potencial)*	293
	ETc (real)	214
	Productividad (%)	73
Riego (m^3/ha y año)	*Requer. Teóricos de Riego*	3906
	RIEGO (Agua para el cultivo)	2519
	RIEGO (Dotación Bruta)	3600
Variación del SWC (mm)		17,08

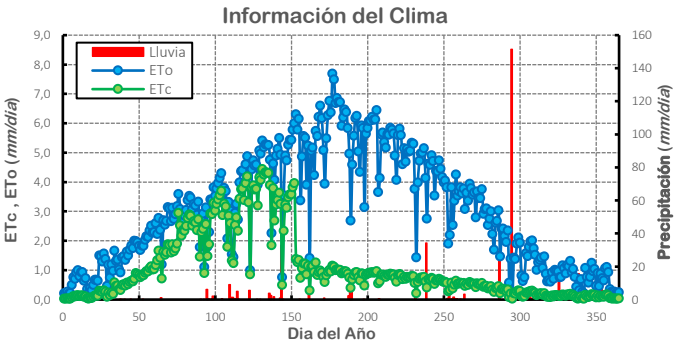

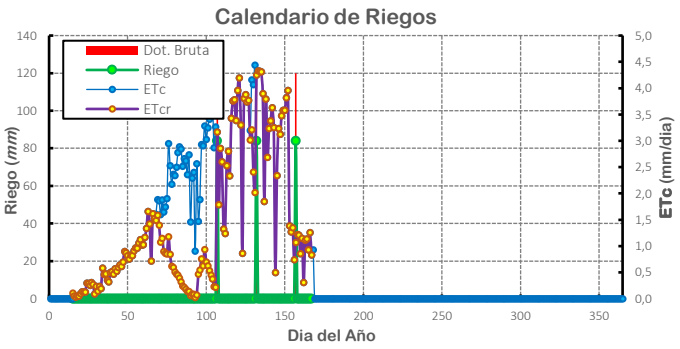

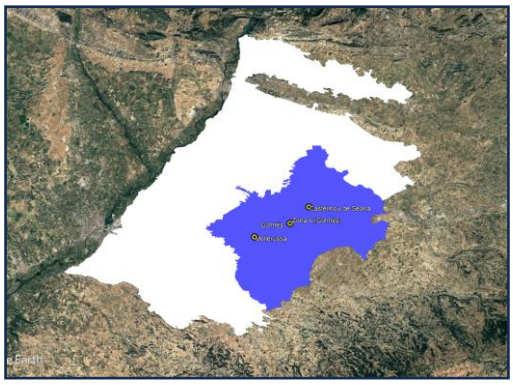

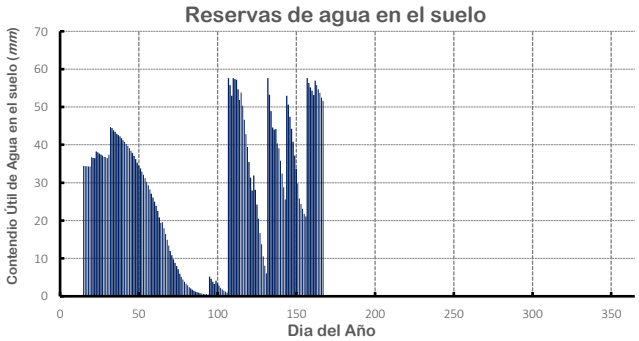

Observaciones:

Caracterización de la Demanda Evapotranspirativa de los Cultivos en diferentes Condiciones Agroambientales en la zona de regadío de "CANALS D'URGELL"

Ficha Nº 3066

Cultivo	Sector	Suelo	S. de Riego	Año Climático
go (Cereal de Invier	Zona 6 (Golmès)	adamente profundo/	Localizado	MEDIO

Prof. Raíces	*60 cm*	*Est. Clima 01*	*Gol (13)*	*Profundidad*	*70 cm*	*Frecuencia (**d**)*	*1*	*Año:*	*2019*
Inicio Ciclo	*15/jan*	*Est. Clima 02*	*Mol (01)*	*Elem. Gruesos*	*20%*	*Eficiencia (**%**)*	*92*	*Frecuencia*	*9/11*
Final Ciclo	*15/jun*	*Est. Clima 03*	*CdS (12)*	*Eff. Hidraúlica(%)*	*70,0*	*Riego Mín (**mm**)*	*3*		
% Cobertura	*100*	*Superficie (**ha**)*	*19423,3*			*Dot. Riego (**mm**)*	*0*	*Número Riegos*	*65*

Datos del Clima (mm)	*ETo (anual)*	1112
	ETo (Ciclo)	473
	Precipitación (anual)	439
	Preciplitación Ciclo	98
	P. Eff. (anual)	265
	P. Eff. (Ciclo)	79
Datos del Cultivo (mm)	*ETc (potencial)*	293
	ETc (real)	293
	Productividad (%)	100
Riego (m^3/ha y año)	*Requer. Teóricos de Riego*	2335
	RIEGO (Agua para el cultivo)	2510
	RIEGO (Dotación Bruta)	2729
Variación del SWC (mm)		-2,42

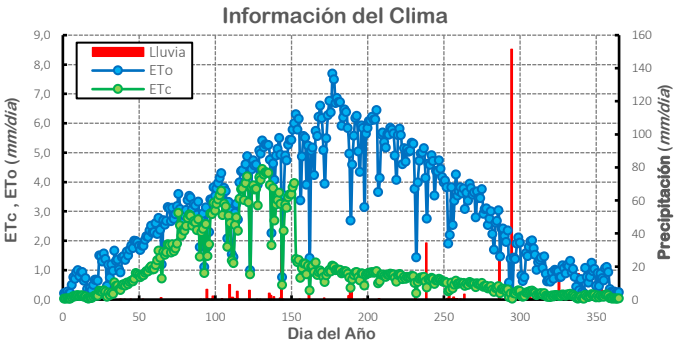

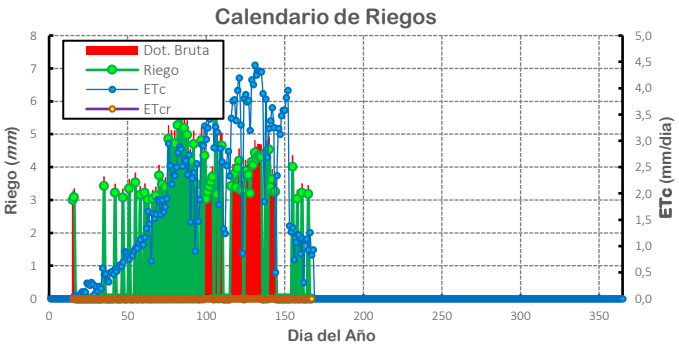

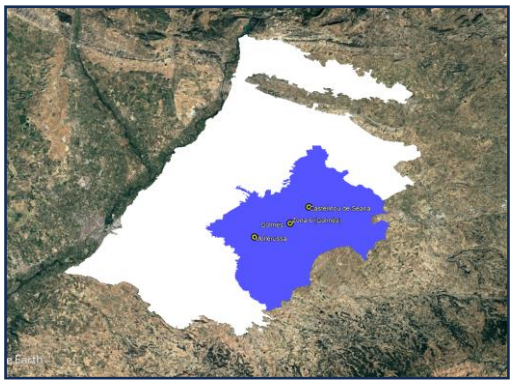

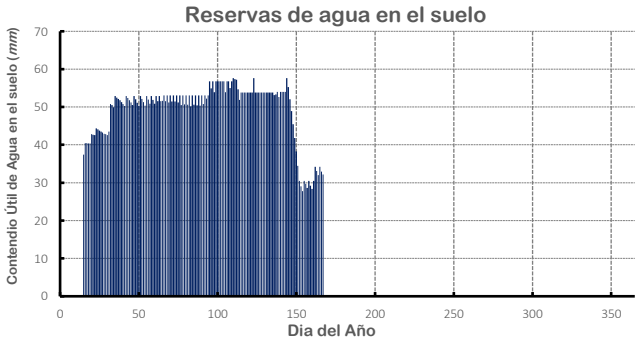

Observaciones:

Caracterización de la Demanda Evapotranspirativa de los Cultivos en diferentes Condiciones Agroambientales en la zona de regadío de "CANALS D'URGELL"

Ficha Nº 3067

Cultivo	Sector	Suelo	S. de Riego	Año Climático
go (Cereal de Invier	Zona 6 (Golmès)	Profundo/Arcilloso	Aspersión	MEDIO

Prof. Raíces	*60 cm*	*Est. Clima 01*	*Gol (13)*	*Profundidad*	*150 cm*	*Frecuencia (**d**)*	*5*	*Año:*	*2019*
Inicio Ciclo	*15/jan*	*Est. Clima 02*	*Mol (01)*	*Elem. Gruesos*	*5%*	*Eficiencia (**%**)*	*75*	*Frecuencia*	*9/11*
Final Ciclo	*15/jun*	*Est. Clima 03*	*CdS (12)*	*Eff. Hidraúlica(%)*	*70,1*	*Riego Mín (**mm**)*	*12*		
% Cobertura	*100*	*Superficie (**ha**)*	*19423,3*			*Dot. Riego (**mm**)*	*0*	*Número Riegos*	*20*

Datos del Clima (mm)	*ETo (anual)*	1112
	ETo (Ciclo)	473
	Precipitación (anual)	439
	Preciplitación Ciclo	98
	P. Eff. (anual)	265
	P. Eff. (Ciclo)	79
Datos del Cultivo (mm)	*ETc (potencial)*	293
	ETc (real)	293
	Productividad (%)	100
Riego (m^3/ha y año)	*Requer. Teóricos de Riego*	2864
	RIEGO (Agua para el cultivo)	2713
	RIEGO (Dotación Bruta)	3617
Variación del SWC (mm)		11,91

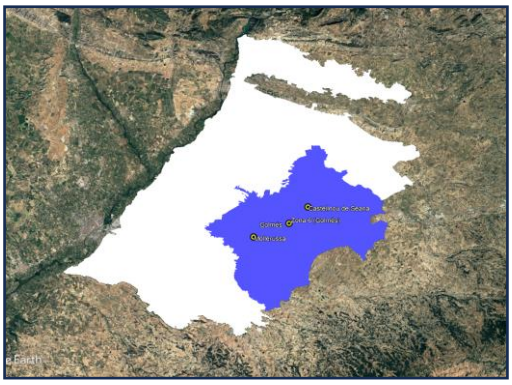

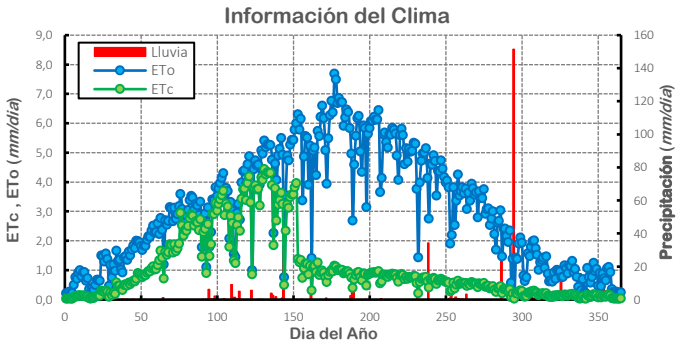

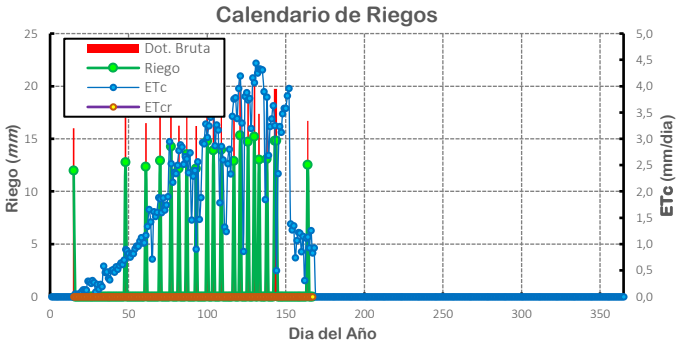

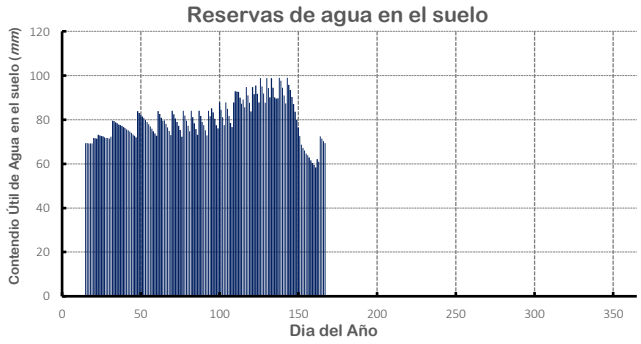

Observaciones:

Caracterización de la Demanda Evapotranspirativa de los Cultivos en diferentes Condiciones Agroambientales en la zona de regadío de "CANALS D'URGELL"

Ficha Nº 3068

Cultivo	Sector	Suelo	S. de Riego	Año Climático
go (Cereal de Invier	Zona 6 (Golmès)	Profundo/Arcilloso	Inundación	MEDIO

Prof. Raíces	60 cm	*Est. Clima 01*	Gol (13)	*Profundidad*	150 cm	*Frecuencia (**d**)*	13	*Año:*	2019
Inicio Ciclo	15/jan	*Est. Clima 02*	Mol (01)	*Elem. Gruesos*	5%	*Eficiencia (**%**)*	55	*Frecuencia*	9/11
Final Ciclo	15/jun	*Est. Clima 03*	CdS (12)	*Eff. Hidraúlica(%)*	70,1	*Riego Mín (**mm**)*	120		
% Cobertura	100	*Superficie (**ha**)*	19423,3			*Dot. Riego (**mm**)*	120	*Número Riegos*	3

Datos del Clima (mm)	*ETo (anual)*	1112
	ETo (Ciclo)	473
	Precipitación (anual)	439
	Preciplitación Ciclo	98
	P. Eff. (anual)	265
	P. Eff. (Ciclo)	79
Datos del Cultivo (mm)	*ETc (potencial)*	293
	ETc (real)	240
	Productividad (%)	82
Riego (m^3/ha y año)	*Requer. Teóricos de Riego*	3906
	RIEGO (Agua para el cultivo)	2524
	RIEGO (Dotación Bruta)	3600
Variación del SWC (mm)		32,34

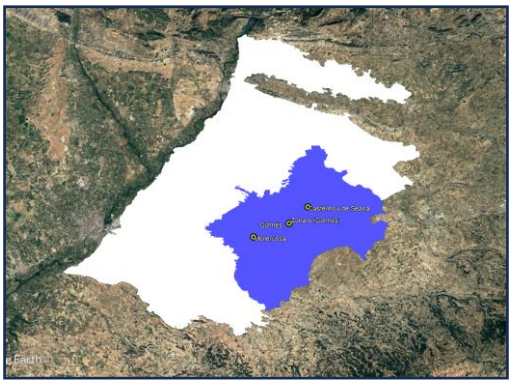

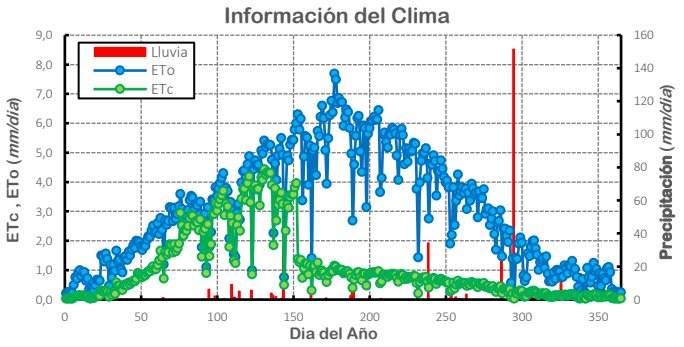

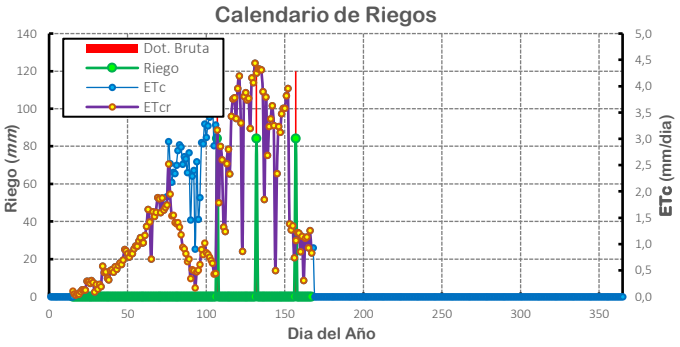

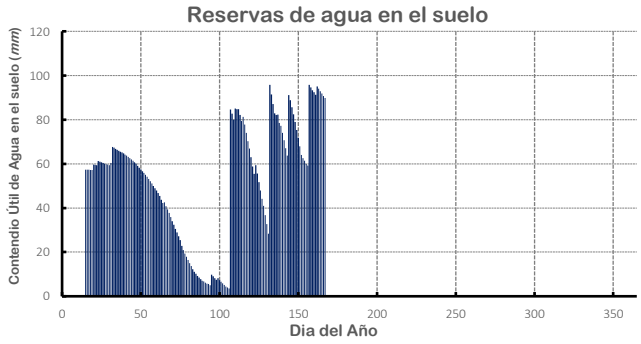

Observaciones:

IRTA Caracterización de la Demanda Evapotranspirativa de los Cultivos en diferentes Condiciones Agroambientales en la zona de regadío de "CANALS D'URGELL"

Ficha Nº 3069

Cultivo	Sector	Suelo	S. de Riego	Año Climático
go (Cereal de Invier	Zona 6 (Golmès)	Profundo/Arcilloso	Localizado	MEDIO

Prof. Raíces	*60 cm*	*Est. Clima 01*	*Gol (13)*	*Profundidad*	*150 cm*	*Frecuencia (**d**)*	*1*	*Año:*	*2019*
Inicio Ciclo	*15/jan*	*Est. Clima 02*	*Mol (01)*	*Elem. Gruesos*	*5%*	*Eficiencia (**%**)*	*92*	*Frecuencia*	*9/11*
Final Ciclo	*15/jun*	*Est. Clima 03*	*CdS (12)*	*Eff. Hidraúlica(%)*	*70,1*	*Riego Mín (**mm**)*	*3*		
% Cobertura	*100*	*Superficie (**ha**)*	*19423,3*			*Dot. Riego (**mm**)*	*0*	*Número Riegos*	*65*

Datos del Clima (mm)	*ETo (anual)*	1112
	ETo (Ciclo)	473
	Precipitación (anual)	439
	Preciplitación Ciclo	98
	P. Eff. (anual)	265
	P. Eff. (Ciclo)	79
Datos del Cultivo (mm)	*ETc (potencial)*	293
	ETc (real)	293
	Productividad (%)	100
Riego (m^3/ha y año)	*Requer. Teóricos de Riego*	2335
	RIEGO (Agua para el cultivo)	2526
	RIEGO (Dotación Bruta)	2746
Variación del SWC (mm)		12,84

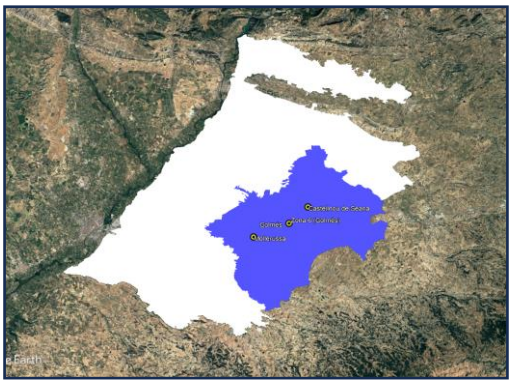

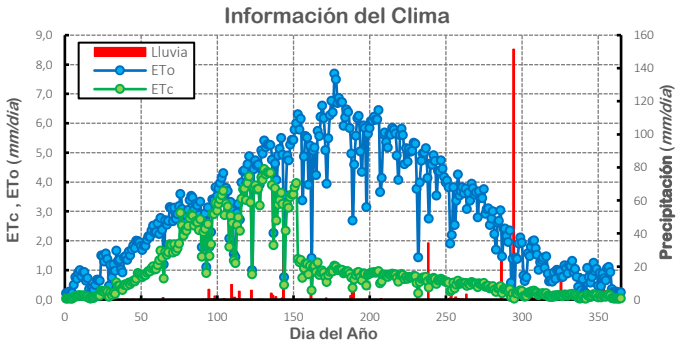

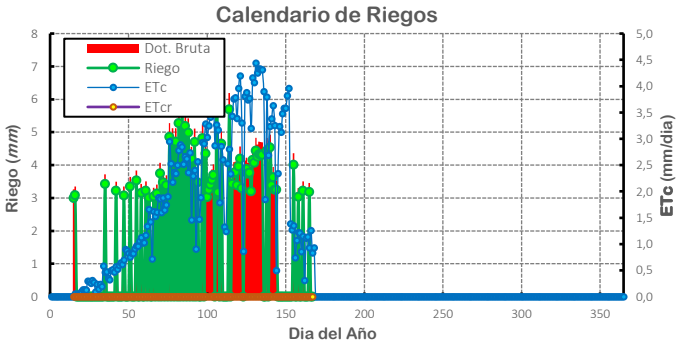

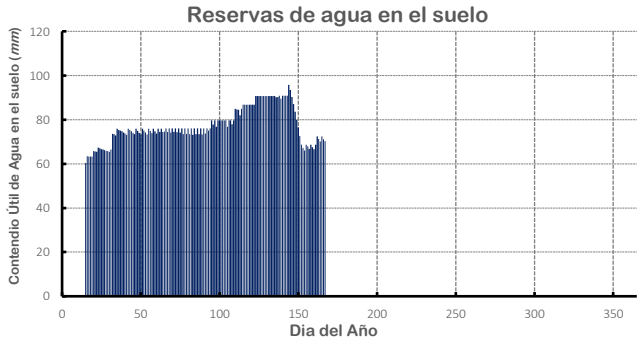

Observaciones:

Caracterización de la Demanda Evapotranspirativa de los Cultivos en diferentes Condiciones Agroambientales en la zona de regadío de "CANALS D'URGELL"

Ficha Nº 3070

Cultivo	Sector	Suelo	S. de Riego	Año Climático
go (Cereal de Invier	Zona 6 (Golmès)	Somero/Gravas	Aspersión	HÚMEDO

Prof. Raíces	*40 cm*	*Est. Clima 01*	*Gol (13)*	*Profundidad*	*40 cm*	*Frecuencia (**d**)*	*5*	*Año:*	*2013*
Inicio Ciclo	*15/jan*	*Est. Clima 02*	*Mol (01)*	*Elem. Gruesos*	*20%*	*Eficiencia (**%**)*	*75*	*Frecuencia*	*1/11*
Final Ciclo	*15/jun*	*Est. Clima 03*	*CdS (12)*	*Eff. Hidraúlica(%)*	*70,0*	*Riego Mín (**mm**)*	*12*		
% Cobertura	*100*	*Superficie (**ha**)*	*19423,3*			*Dot. Riego (**mm**)*	*0*	*Número Riegos*	*20*

Datos del Clima (mm)	*ETo (anual)*	1072
	ETo (Ciclo)	436
	Precipitación (anual)	462
	Preciplitación Ciclo	235
	P. Eff. (anual)	374
	P. Eff. (Ciclo)	190
Datos del Cultivo (mm)	*ETc (potencial)*	266
	ETc (real)	266
	Productividad (%)	100
Riego (m^3/ha y año)	*Requer. Teóricos de Riego*	1015
	RIEGO (Agua para el cultivo)	2749
	RIEGO (Dotación Bruta)	3666
Variación del SWC (mm)		-2,47

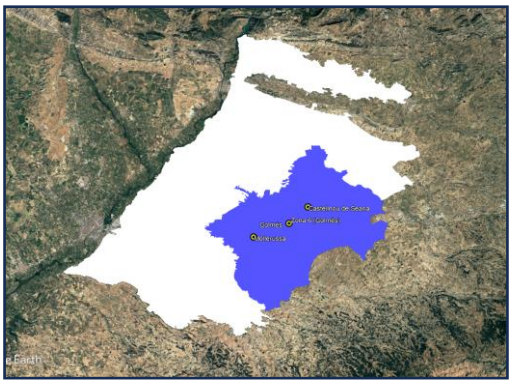

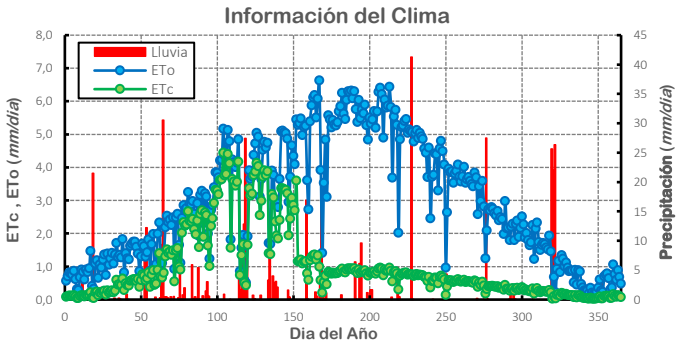

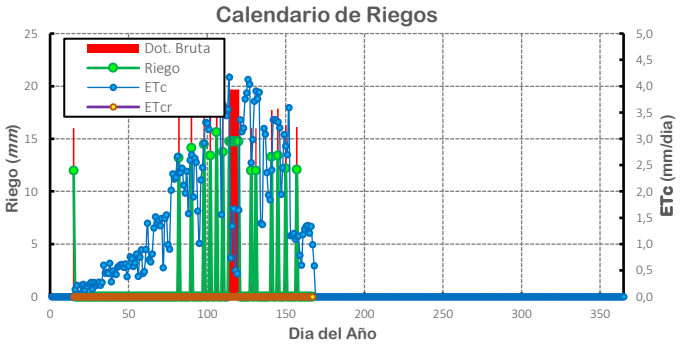

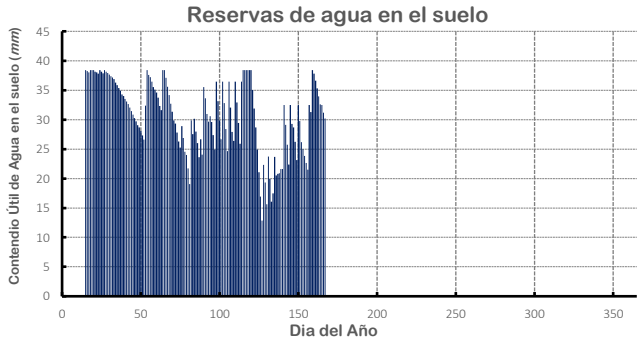

Observaciones:

Caracterización de la Demanda Evapotranspirativa de los Cultivos en diferentes Condiciones Agroambientales en la zona de regadío de "CANALS D'URGELL"

Ficha Nº 3071

Cultivo	Sector	Suelo	S. de Riego	Año Climático
go (Cereal de Invier	Zona 6 (Golmès)	Somero/Gravas	Inundación	HÚMEDO

Prof. Raíces	40 cm	Est. Clima 01	Gol (13)	Profundidad	40 cm	Frecuencia (**d**)	13	Año:	2013
Inicio Ciclo	15/jan	Est. Clima 02	Mol (01)	Elem. Gruesos	20%	Eficiencia (**%**)	55	Frecuencia	1/11
Final Ciclo	15/jun	Est. Clima 03	CdS (12)	Eff. Hidraúlica(%)	70,0	Riego Mín (**mm**)	120		
% Cobertura	100	Superficie (**ha**)	19423,3			Dot. Riego (**mm**)	120	Número Riegos	3

Datos del Clima (mm)	ETo (anual)	1072
	ETo (Ciclo)	436
	Precipitación (anual)	462
	Preciplitación Ciclo	235
	P. Eff. (anual)	374
	P. Eff. (Ciclo)	190
Datos del Cultivo (mm)	ETc (potencial)	266
	ETc (real)	221
	Productividad (%)	83
Riego (m^3/ha y año)	Requer. Teóricos de Riego	1384
	RIEGO (Agua para el cultivo)	2519
	RIEGO (Dotación Bruta)	3600
Variación del SWC (mm)		-2,47

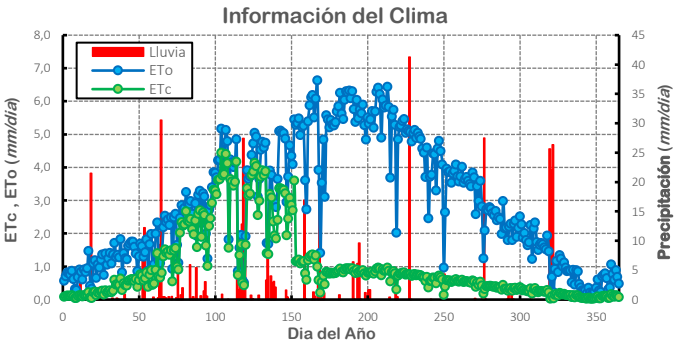

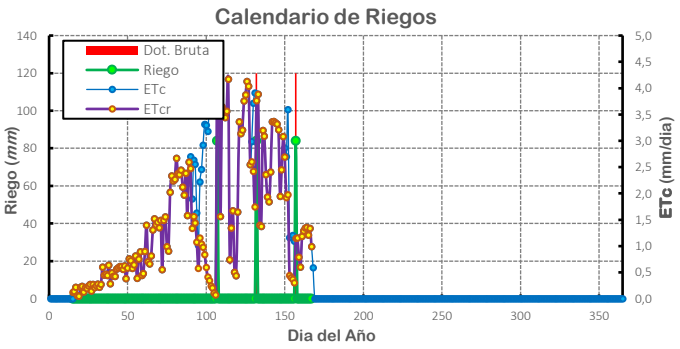

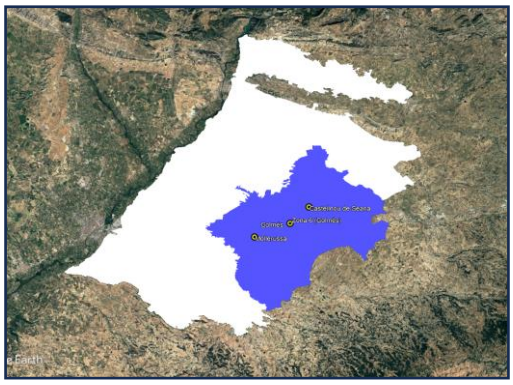

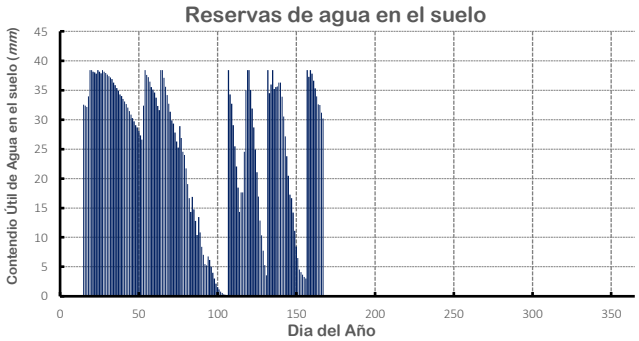

Observaciones:

Caracterización de la Demanda Evapotranspirativa de los Cultivos en diferentes Condiciones Agroambientales en la zona de regadío de "CANALS D'URGELL"

Ficha Nº 3072

Cultivo	Sector	Suelo	S. de Riego	Año Climático
go (Cereal de Invier	Zona 6 (Golmès)	Somero/Gravas	Localizado	HÚMEDO

Prof. Raíces	40 cm	Est. Clima 01	Gol (13)	Profundidad	40 cm	Frecuencia (**d**)	1	Año:	2013
Inicio Ciclo	15/jan	Est. Clima 02	Mol (01)	Elem. Gruesos	20%	Eficiencia (**%**)	92	Frecuencia	1/11
Final Ciclo	15/jun	Est. Clima 03	CdS (12)	Eff. Hidraúlica(%)	70,0	Riego Mín (**mm**)	3		
% Cobertura	100	Superficie (**ha**)	19423,3			Dot. Riego (**mm**)	0	Número Riegos	52

Datos del Clima (mm)	ETo (anual)	1072
	ETo (Ciclo)	436
	Precipitación (anual)	462
	Preciplitación Ciclo	235
	P. Eff. (anual)	374
	P. Eff. (Ciclo)	190
Datos del Cultivo (mm)	ETc (potencial)	266
	ETc (real)	266
	Productividad (%)	100
Riego (m^3/ha y año)	Requer. Teóricos de Riego	828
	RIEGO (Agua para el cultivo)	2088
	RIEGO (Dotación Bruta)	2270
Variación del SWC (mm)		2,06

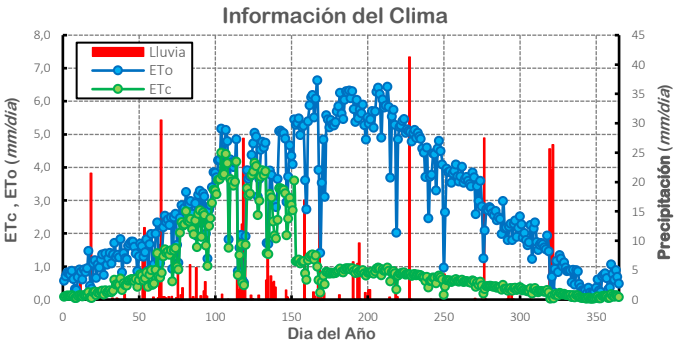

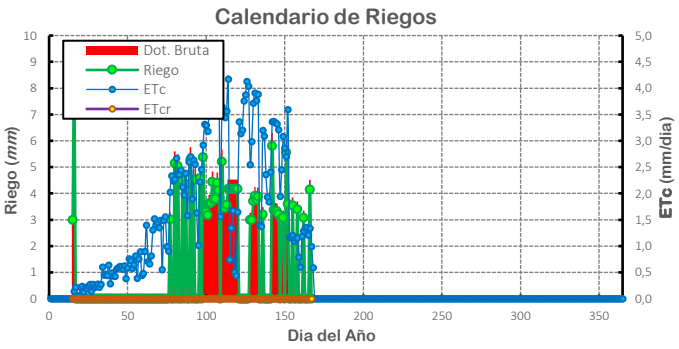

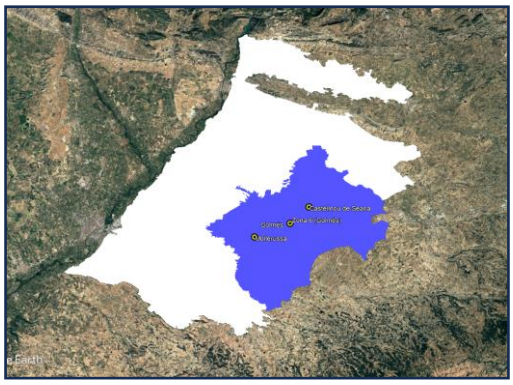

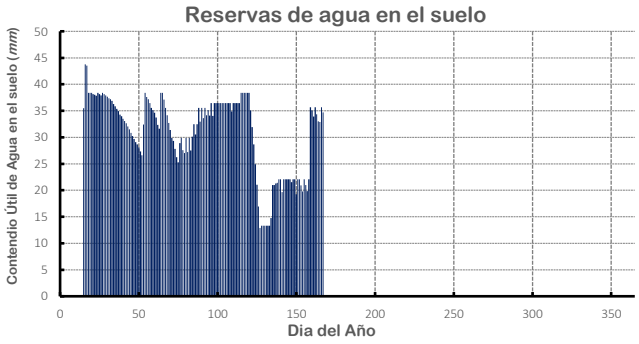

Observaciones:

Caracterización de la Demanda Evapotranspirativa de los Cultivos en diferentes Condiciones Agroambientales en la zona de regadío de "CANALS D'URGELL"

Ficha Nº 3073

Cultivo	Sector	Suelo	S. de Riego	Año Climático
go (Cereal de Invier	Zona 6 (Golmès)	adamente profundo/	Aspersión	HÚMEDO

Prof. Raíces	*60 cm*	*Est. Clima 01*	*Gol (13)*	*Profundidad*	*70 cm*	*Frecuencia (**d**)*	*5*	*Año:*	*2013*
Inicio Ciclo	*15/jan*	*Est. Clima 02*	*Mol (01)*	*Elem. Gruesos*	*20%*	*Eficiencia (**%**)*	*75*	*Frecuencia*	*1/11*
Final Ciclo	*15/jun*	*Est. Clima 03*	*CdS (12)*	*Eff. Hidraúlica(%)*	*70,0*	*Riego Mín (**mm**)*	*12*		
% Cobertura	*100*	*Superficie (**ha**)*	*19423,3*			*Dot. Riego (**mm**)*	*0*	*Número Riegos*	*19*

Datos del Clima (mm)	*ETo (anual)*	1072
	ETo (Ciclo)	436
	Precipitación (anual)	462
	Preciplitación Ciclo	235
	P. Eff. (anual)	374
	P. Eff. (Ciclo)	190
Datos del Cultivo (mm)	*ETc (potencial)*	266
	ETc (real)	266
	Productividad (%)	100
Riego (m^3/ha y año)	*Requer.* *Teóricos de Riego*	1015
	RIEGO *(Agua para el cultivo)*	2661
	RIEGO *(Dotación Bruta)*	3548
Variación del SWC (mm)		-1,91

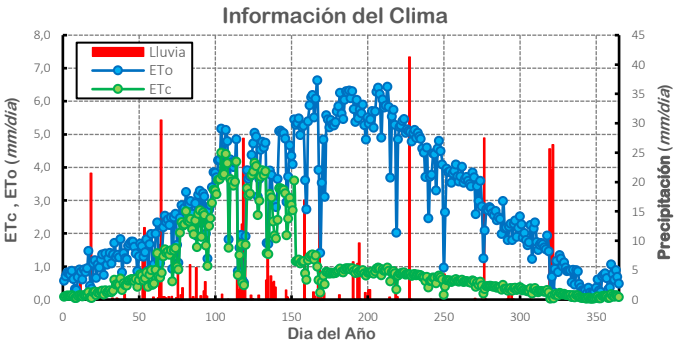

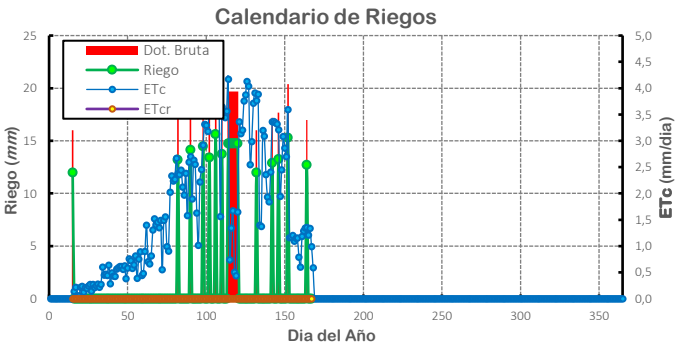

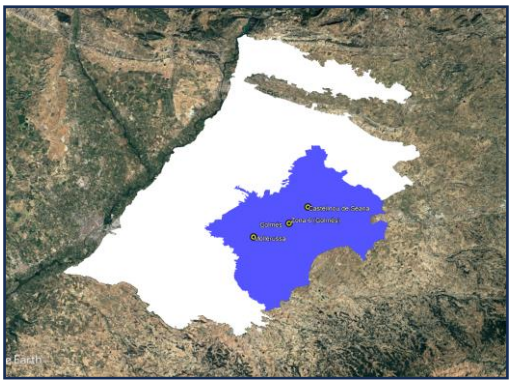

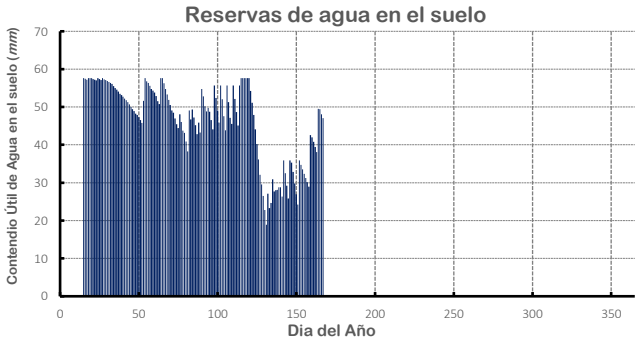

Observaciones:

Caracterización de la Demanda Evapotranspirativa de los Cultivos en diferentes Condiciones Agroambientales en la zona de regadío de "CANALS D'URGELL"

Ficha Nº 3074

Cultivo	Sector	Suelo	S. de Riego	Año Climático
go (Cereal de Invier	Zona 6 (Golmès)	adamente profundo/	Inundación	HÚMEDO

Prof. Raíces	*60 cm*	*Est. Clima 01*	*Gol (13)*	*Profundidad*	*70 cm*	*Frecuencia (**d**)*	*13*	*Año:*	*2013*
Inicio Ciclo	*15/jan*	*Est. Clima 02*	*Mol (01)*	*Elem. Gruesos*	*20%*	*Eficiencia (**%**)*	*55*	*Frecuencia*	*1/11*
Final Ciclo	*15/jun*	*Est. Clima 03*	*CdS (12)*	*Eff. Hidraúlica(%)*	*70,0*	*Riego Mín (**mm**)*	*120*		
% Cobertura	*100*	*Superficie (**ha**)*	*19423,3*			*Dot. Riego (**mm**)*	*120*	*Número Riegos*	*3*

Datos del Clima (mm)	*ETo (anual)*	1072
	ETo (Ciclo)	436
	Precipitación (anual)	462
	Preciplitación Ciclo	235
	P. Eff. (anual)	374
	P. Eff. (Ciclo)	190
Datos del Cultivo (mm)	*ETc (potencial)*	266
	ETc (real)	248
	Productividad (%)	93
Riego (m^3/ha y año)	*Requer.* *Teóricos de Riego*	1384
	RIEGO *(Agua para el cultivo)*	2519
	RIEGO *(Dotación Bruta)*	3600
Variación del SWC (mm)		0,41

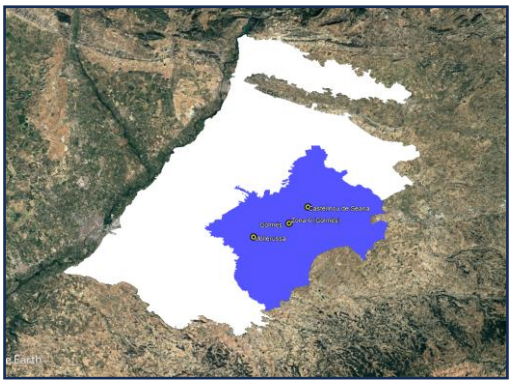

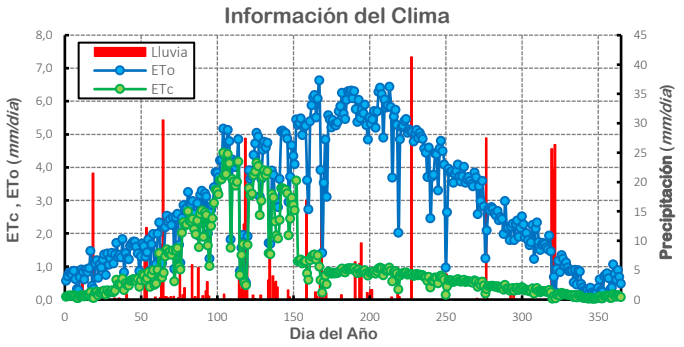

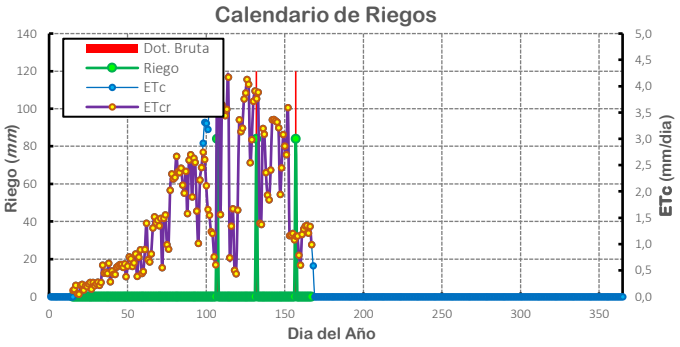

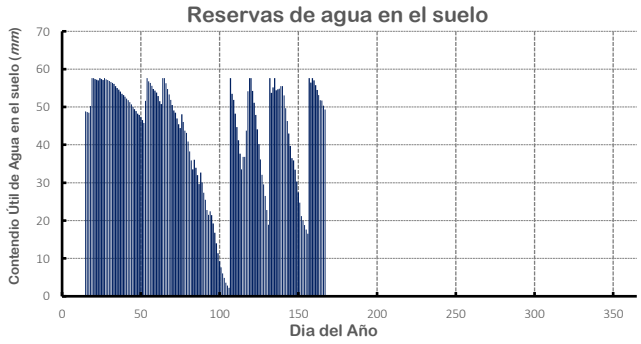

Observaciones:

Caracterización de la Demanda Evapotranspirativa de los Cultivos en diferentes Condiciones Agroambientales en la zona de regadío de "CANALS D'URGELL"

Ficha Nº 3075

Cultivo	Sector	Suelo	S. de Riego	Año Climático
go (Cereal de Invier	Zona 6 (Golmès)	adamente profundo/	Localizado	HÚMEDO

Prof. Raíces	*60 cm*	*Est. Clima 01*	*Gol (13)*	*Profundidad*	*70 cm*	*Frecuencia (**d**)*	*1*	*Año:*	*2013*
Inicio Ciclo	*15/jan*	*Est. Clima 02*	*Mol (01)*	*Elem. Gruesos*	*20%*	*Eficiencia (**%**)*	*92*	*Frecuencia*	*1/11*
Final Ciclo	*15/jun*	*Est. Clima 03*	*CdS (12)*	*Eff. Hidraúlica(%)*	*70,0*	*Riego Mín (**mm**)*	*3*		
% Cobertura	*100*	*Superficie (**ha**)*	*19423,3*			*Dot. Riego (**mm**)*	*0*	*Número Riegos*	*47*

Datos del Clima (mm)	*ETo (anual)*	1072
	ETo (Ciclo)	436
	Precipitación (anual)	462
	Preciplitación Ciclo	235
	P. Eff. (anual)	374
	P. Eff. (Ciclo)	190
Datos del Cultivo (mm)	*ETc (potencial)*	266
	ETc (real)	266
	Productividad (%)	100
Riego (m^3/ha y año)	*Requer. Teóricos de Riego*	828
	RIEGO (Agua para el cultivo)	1868
	RIEGO (Dotación Bruta)	2031
Variación del SWC (mm)		-8,69

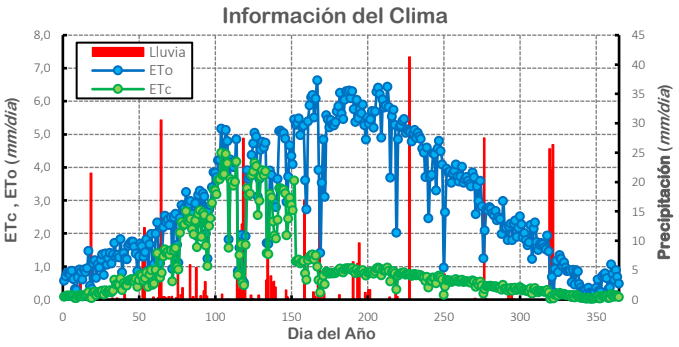

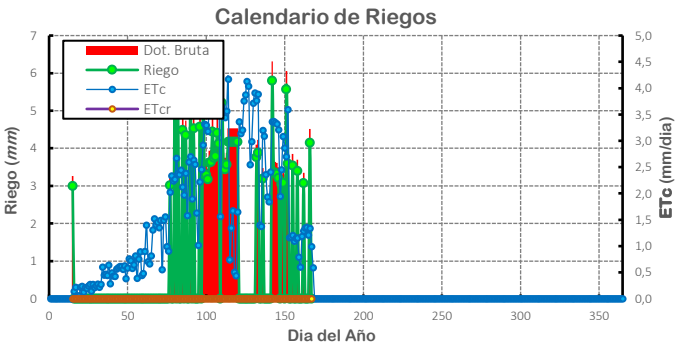

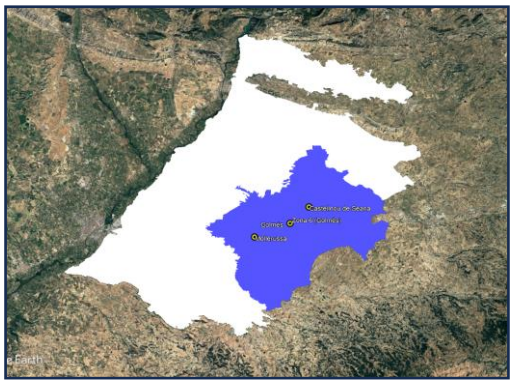

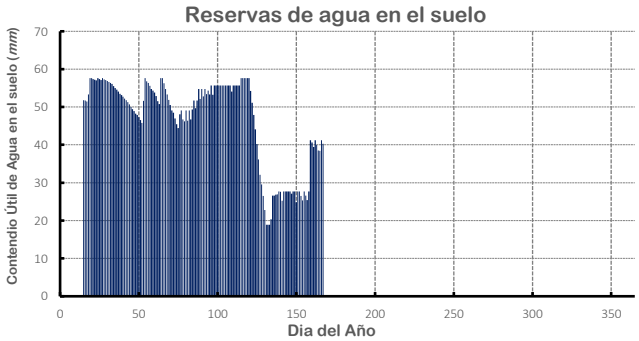

Observaciones:

Caracterización de la Demanda Evapotranspirativa de los Cultivos en diferentes Condiciones Agroambientales en la zona de regadío de "CANALS D'URGELL"

Ficha Nº 3076

Cultivo	Sector	Suelo	S. de Riego	Año Climático
go (Cereal de Invier	Zona 6 (Golmès)	Profundo/Arcilloso	Aspersión	HÚMEDO

Prof. Raíces	*60 cm*	*Est. Clima 01*	*Gol (13)*	*Profundidad*	*150 cm*	*Frecuencia (**d**)*	*5*	*Año:*	*2013*
Inicio Ciclo	*15/jan*	*Est. Clima 02*	*Mol (01)*	*Elem. Gruesos*	*5%*	*Eficiencia (**%**)*	*75*	*Frecuencia*	*1/11*
Final Ciclo	*15/jun*	*Est. Clima 03*	*CdS (12)*	*Eff. Hidraúlica(%)*	*70,1*	*Riego Mín (**mm**)*	*12*		
% Cobertura	*100*	*Superficie (**ha**)*	*19423,3*			*Dot. Riego (**mm**)*	*0*	*Número Riegos*	*18*

Datos del Clima (mm)	*ETo (anual)*	1072
	ETo (Ciclo)	436
	Precipitación (anual)	462
	Preciplitación Ciclo	235
	P. Eff. (anual)	374
	P. Eff. (Ciclo)	190
Datos del Cultivo (mm)	*ETc (potencial)*	266
	ETc (real)	266
	Productividad (%)	100
Riego (m^3/ha y año)	*Requer. Teóricos de Riego*	1015
	RIEGO (Agua para el cultivo)	2509
	RIEGO (Dotación Bruta)	3346
Variación del SWC (mm)		-11,36

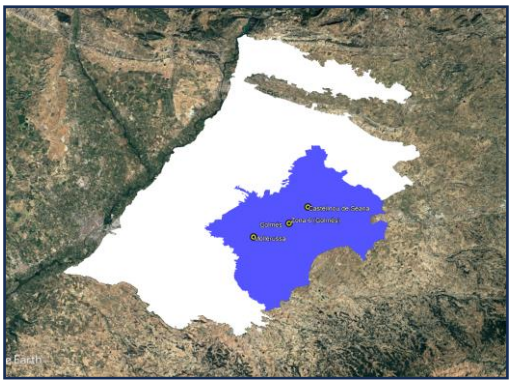

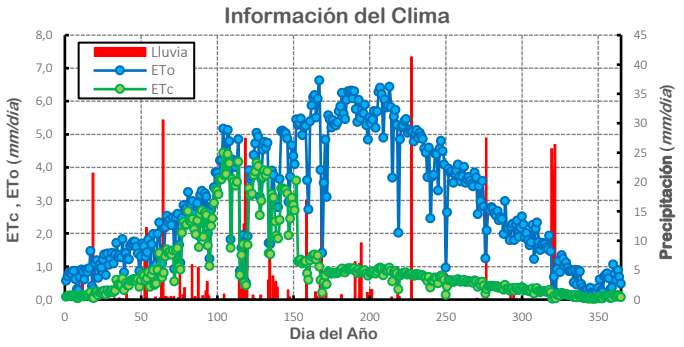

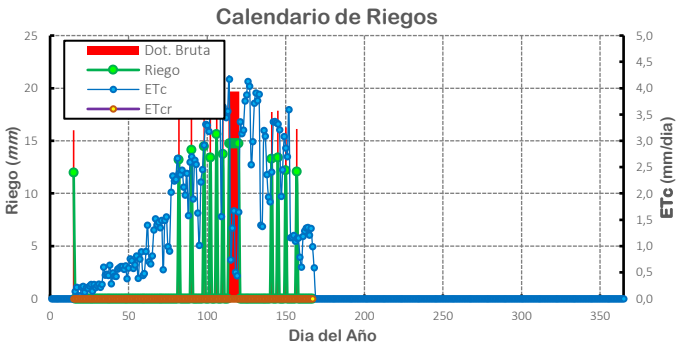

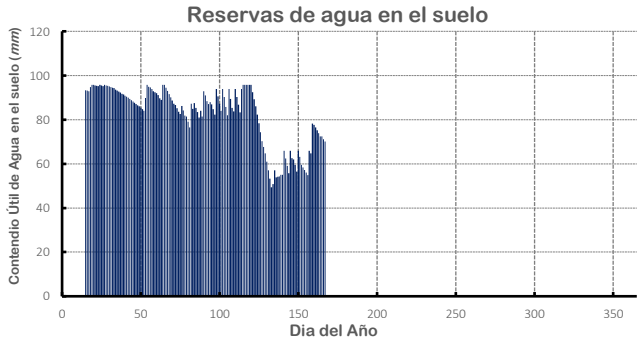

Observaciones:

Caracterización de la Demanda Evapotranspirativa de los Cultivos en diferentes Condiciones Agroambientales en la zona de regadío de "CANALS D'URGELL"

Ficha Nº 3077

Cultivo	Sector	Suelo	S. de Riego	Año Climático
go (Cereal de Invier	Zona 6 (Golmès)	Profundo/Arcilloso	Inundación	HÚMEDO

Prof. Raíces	60 cm	*Est. Clima 01*	Gol (13)	*Profundidad*	150 cm	*Frecuencia (**d**)*	13	*Año:*	2013
Inicio Ciclo	15/jan	*Est. Clima 02*	Mol (01)	*Elem. Gruesos*	5%	*Eficiencia (**%**)*	55	*Frecuencia*	1/11
Final Ciclo	15/jun	*Est. Clima 03*	CdS (12)	*Eff. Hidraúlica(%)*	70,1	*Riego Mín (**mm**)*	120		
% Cobertura	100	*Superficie (**ha**)*	19423,3			*Dot. Riego (**mm**)*	120	*Número Riegos*	3

Datos del Clima (mm)	*ETo (anual)*	1072
	ETo (Ciclo)	436
	Precipitación (anual)	462
	Preciplitación Ciclo	235
	P. Eff. (anual)	374
	P. Eff. (Ciclo)	190
Datos del Cultivo (mm)	*ETc (potencial)*	266
	ETc (real)	265
	Productividad (%)	100
Riego (m^3/ha y año)	*Requer. Teóricos de Riego*	1384
	RIEGO (Agua para el cultivo)	2524
	RIEGO (Dotación Bruta)	3600
Variación del SWC (mm)		6,14

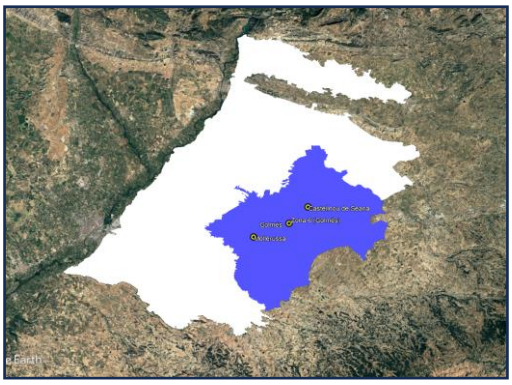

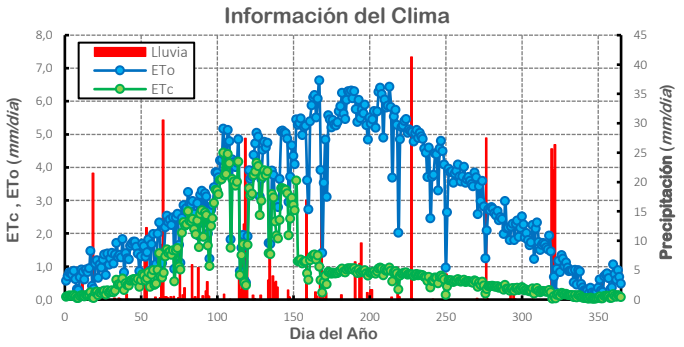

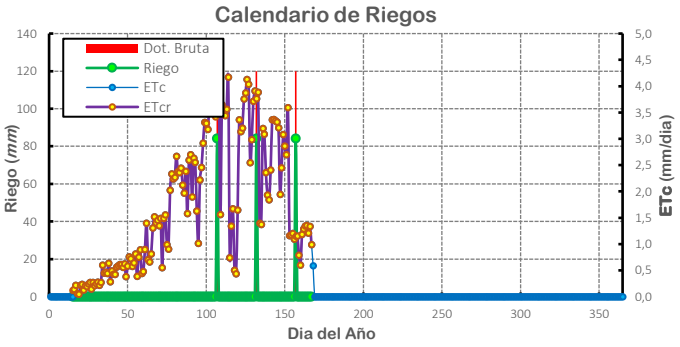

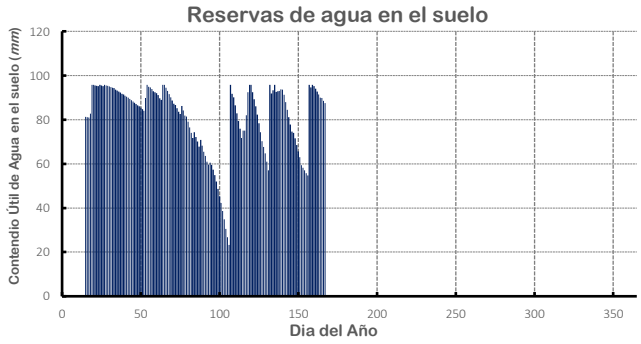

Observaciones:

Caracterización de la Demanda Evapotranspirativa de los Cultivos en diferentes Condiciones Agroambientales en la zona de regadío de "CANALS D'URGELL"

Ficha Nº 3078

Cultivo	Sector	Suelo	S. de Riego	Año Climático
go (Cereal de Invier	Zona 6 (Golmès)	Profundo/Arcilloso	Localizado	HÚMEDO

Prof. Raíces	60 cm	*Est. Clima 01*	Gol (13)	*Profundidad*	150 cm	*Frecuencia (d)*	1	*Año:*	2013
Inicio Ciclo	15/jan	*Est. Clima 02*	Mol (01)	*Elem. Gruesos*	5%	*Eficiencia (%)*	92	*Frecuencia*	1/11
Final Ciclo	15/jun	*Est. Clima 03*	CdS (12)	*Eff. Hidraúlica(%)*	70,1	*Riego Mín (mm)*	3		
% Cobertura	100	*Superficie (ha)*	19423,3			*Dot. Riego (mm)*	0	*Número Riegos*	46

Datos del Clima (mm)	*ETo (anual)*	1072
	ETo (Ciclo)	436
	Precipitación (anual)	462
	Preciplitación Ciclo	235
	P. Eff. (anual)	374
	P. Eff. (Ciclo)	190
Datos del Cultivo (mm)	*ETc (potencial)*	266
	ETc (real)	266
	Productividad (%)	100
Riego (m^3/ha y año)	*Requer. Teóricos de Riego*	828
	RIEGO (Agua para el cultivo)	1887
	RIEGO (Dotación Bruta)	2051
Variación del SWC (mm)		-10,62

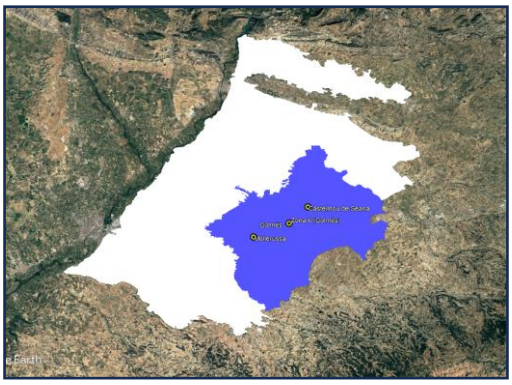

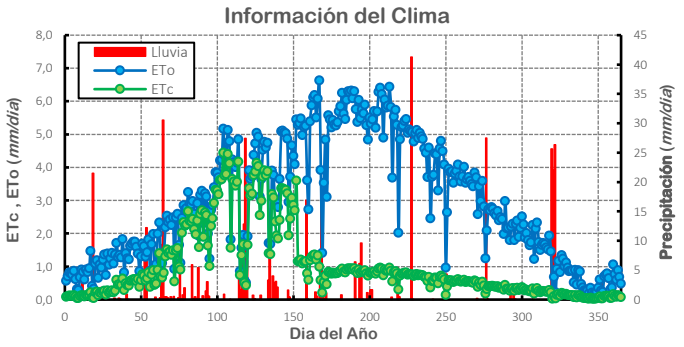

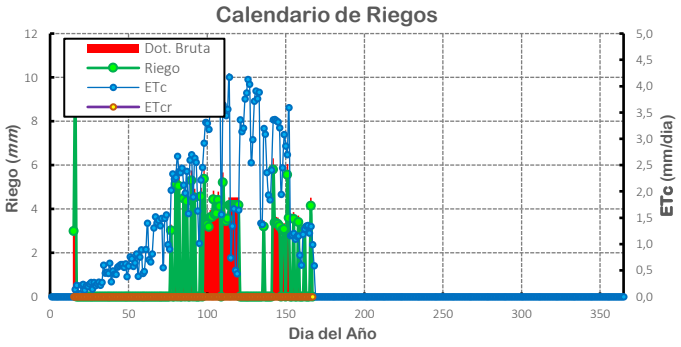

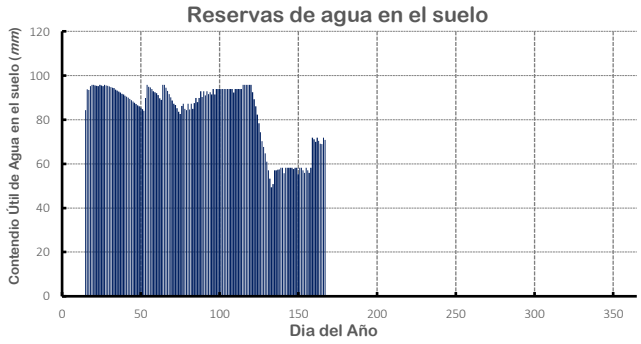

Observaciones:

Caracterización de la Demanda Evapotranspirativa de los Cultivos en diferentes Condiciones Agroambientales en la zona de regadío de "CANALS D'URGELL"

Ficha Nº 3079

Cultivo	Sector	Suelo	S. de Riego	Año Climático
go (Cereal de Invier	Zona 7 (Bell-lloc d'Urgell)	Somero/Gravas	Aspersión	SECO

Prof. Raíces	*40 cm*	*Est. Clima 01*	*EAl (06)*	*Profundidad*	*40 cm*	*Frecuencia (**d**)*	*5*	*Año:*	*2015*
Inicio Ciclo	*15/jan*	*Est. Clima 02*	*EPl (02)*	*Elem. Gruesos*	*20%*	*Eficiencia (**%**)*	*75*	*Frecuencia*	*7/11*
Final Ciclo	*15/jun*	*Est. Clima 03*		*Eff. Hidraúlica(%)*	*70,0*	*Riego Mín (**mm**)*	*12*		
% Cobertura	*100*	*Superficie (**ha**)*	*7771,3*			*Dot. Riego (**mm**)*	*0*	*Número Riegos*	*19*

Datos del Clima (mm)	*ETo (anual)*	1083
	ETo (Ciclo)	481
	Precipitación (anual)	216
	Preciplitación Ciclo	84
	P. Eff. (anual)	172
	P. Eff. (Ciclo)	67
Datos del Cultivo (mm)	*ETc (potencial)*	302
	ETc (real)	302
	Productividad (%)	100
Riego (m^3/ha y año)	*Requer. Teóricos de Riego*	3141
	RIEGO (Agua para el cultivo)	2627
	RIEGO (Dotación Bruta)	3503
Variación del SWC (mm)		18,06

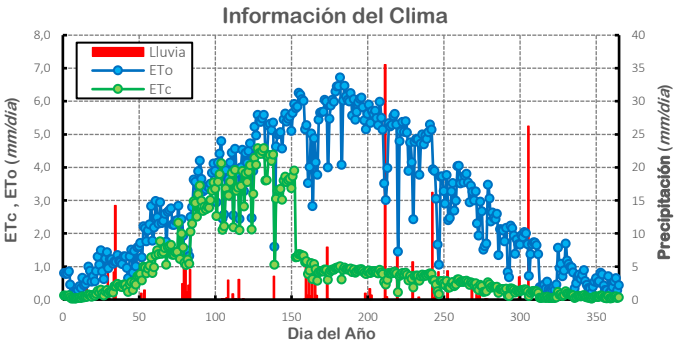

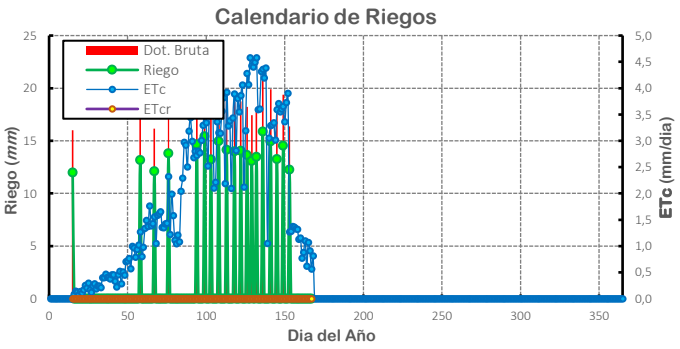

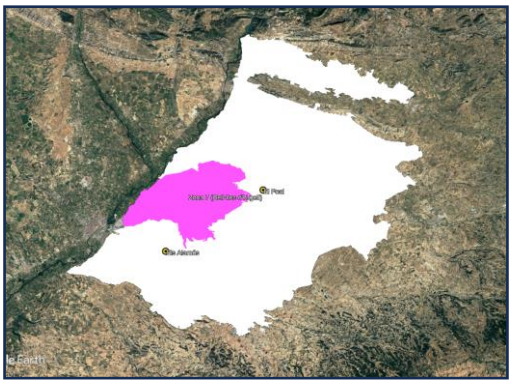

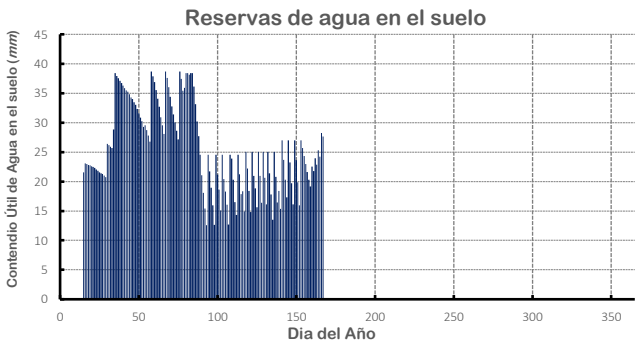

Observaciones:

Caracterización de la Demanda Evapotranspirativa de los Cultivos en diferentes Condiciones Agroambientales en la zona de regadío de "CANALS D'URGELL"

Ficha Nº 3080

Cultivo	Sector	Suelo	S. de Riego	Año Climático
go (Cereal de Invier	Zona 7 (Bell-lloc d'Urgell)	Somero/Gravas	Inundación	SECO

Prof. Raíces	*40 cm*	*Est. Clima 01*	*EAl (06)*	*Profundidad*	*40 cm*	*Frecuencia (**d**)*	*13*	*Año:*	*2015*
Inicio Ciclo	*15/jan*	*Est. Clima 02*	*EPl (02)*	*Elem. Gruesos*	*20%*	*Eficiencia (**%**)*	*55*	*Frecuencia*	*7/11*
Final Ciclo	*15/jun*	*Est. Clima 03*		*Eff. Hidraúlica(%)*	*70,0*	*Riego Mín (**mm**)*	*120*		
% Cobertura	*100*	*Superficie (**ha**)*	*7771,3*			*Dot. Riego (**mm**)*	*120*	*Número Riegos*	*3*

Datos del Clima (mm)	*ETo (anual)*	1083
	ETo (Ciclo)	481
	Precipitación (anual)	216
	Preciplitación Ciclo	84
	P. Eff. (anual)	172
	P. Eff. (Ciclo)	67
Datos del Cultivo (mm)	*ETc (potencial)*	302
	ETc (real)	156
	Productividad (%)	52
Riego (m^3/ha y año)	*Requer.* *Teóricos de Riego*	4283
	RIEGO *(Agua para el cultivo)*	2519
	RIEGO *(Dotación Bruta)*	3600
Variación del SWC (mm)		28,23

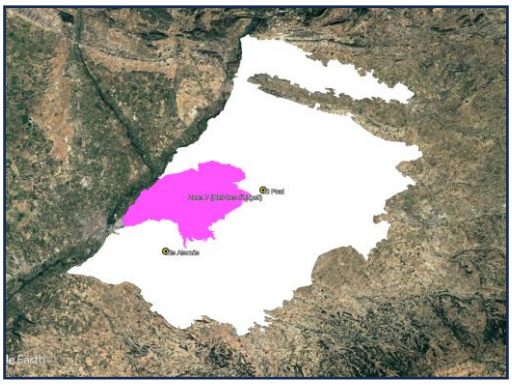

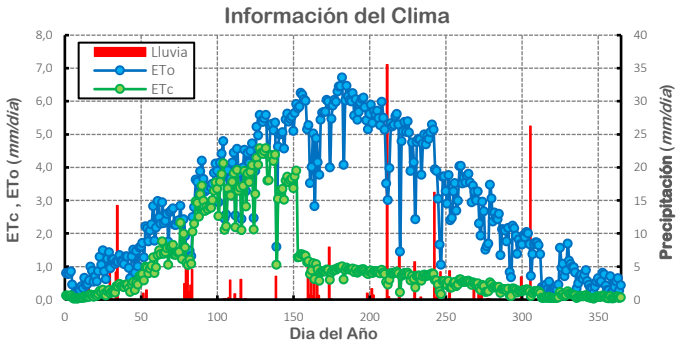

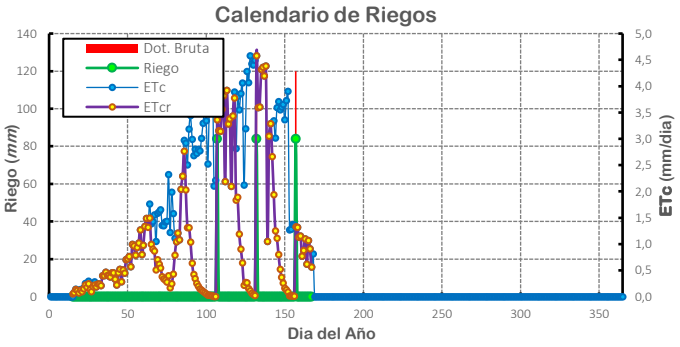

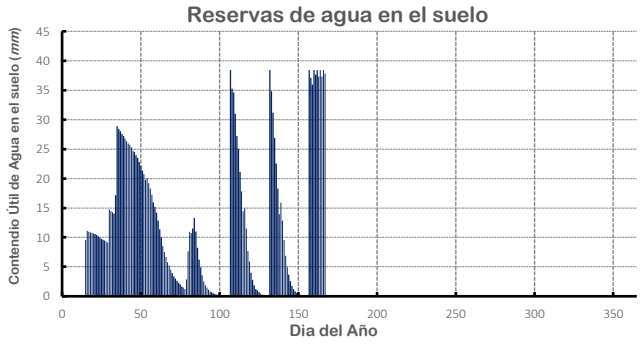

Observaciones:

Caracterización de la Demanda Evapotranspirativa de los Cultivos en diferentes Condiciones Agroambientales en la zona de regadío de "CANALS D'URGELL"

Ficha Nº	3081

Cultivo	Sector	Suelo	S. de Riego	Año Climático
go (Cereal de Invier	Zona 7 (Bell-lloc d'Urgell)	Somero/Gravas	Localizado	SECO

Prof. Raíces	40 cm	Est. Clima 01	EAI (06)	Profundidad	40 cm	Frecuencia (d)	1	Año:	2015
Inicio Ciclo	15/jan	Est. Clima 02	EPI (02)	Elem. Gruesos	20%	Eficiencia (%)	92	Frecuencia	7/11
Final Ciclo	15/jun	Est. Clima 03		Eff. Hidraúlica(%)	70,0	Riego Mín (mm)	3		
% Cobertura	100	Superficie (ha)	7771,3			Dot. Riego (mm)	0	Número Riegos	67

Datos del Clima (mm)	ETo (anual)	1083
	ETo (Ciclo)	481
	Precipitación (anual)	216
	Preciplitación Ciclo	84
	P. Eff. (anual)	172
	P. Eff. (Ciclo)	67
Datos del Cultivo (mm)	ETc (potencial)	302
	ETc (real)	302
	Productividad (%)	100
Riego (m^3/ha y año)	Requer. Teóricos de Riego	2561
	RIEGO (Agua para el cultivo)	2749
	RIEGO (Dotación Bruta)	2988
Variación del SWC (mm)		28,23

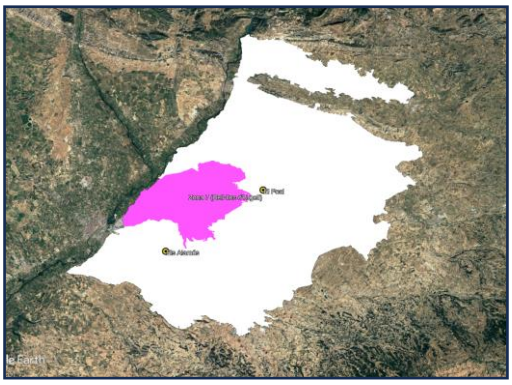

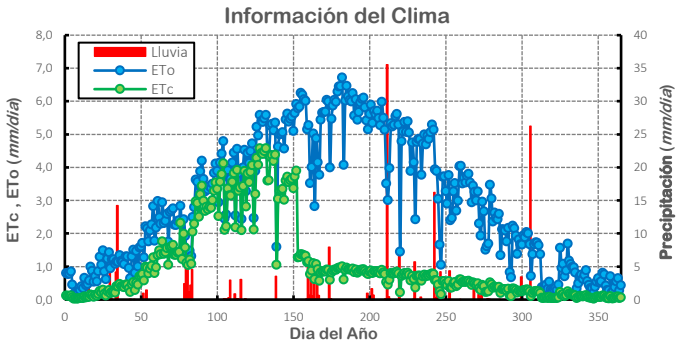

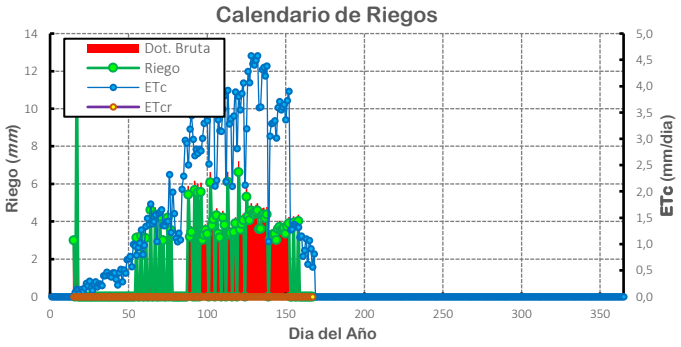

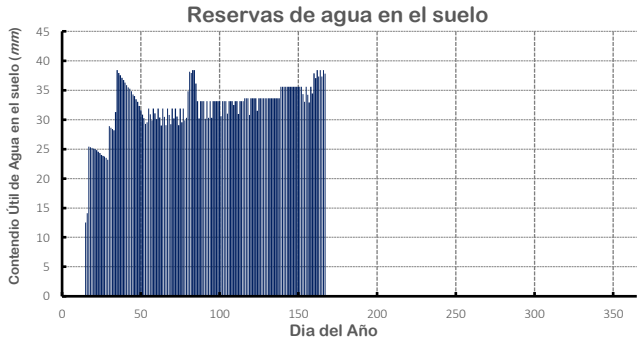

Observaciones:

Caracterización de la Demanda Evapotranspirativa de los Cultivos en diferentes Condiciones Agroambientales en la zona de regadío de "CANALS D'URGELL"

Ficha Nº 3082

Cultivo	Sector	Suelo	S. de Riego	Año Climático
go (Cereal de Invier	Zona 7 (Bell-lloc d'Urgell)	oderadamente profun	Aspersión	SECO

Prof. Raíces	60 cm	*Est. Clima 01*	EAl (06)	*Profundidad*	70 cm	*Frecuencia (**d**)*	5	*Año:*	2015
Inicio Ciclo	15/jan	*Est. Clima 02*	EPl (02)	*Elem. Gruesos*	10%	*Eficiencia (**%**)*	75	*Frecuencia*	7/11
Final Ciclo	15/jun	*Est. Clima 03*		*Eff. Hidraúlica(%)*	80,4	*Riego Mín (**mm**)*	12		
% Cobertura	100	*Superficie (**ha**)*	7771,3			*Dot. Riego (**mm**)*	0	*Número Riegos*	21

Datos del Clima (mm)	*ETo (anual)*	1083
	ETo (Ciclo)	481
	Precipitación (anual)	216
	Preciplitación Ciclo	84
	P. Eff. (anual)	172
	P. Eff. (Ciclo)	67
Datos del Cultivo (mm)	*ETc (potencial)*	302
	ETc (real)	302
	Productividad (%)	100
Riego (m^3/ha y año)	*Requer. Teóricos de Riego*	3141
	RIEGO (Agua para el cultivo)	2837
	RIEGO (Dotación Bruta)	3782
Variación del SWC (mm)		48,83

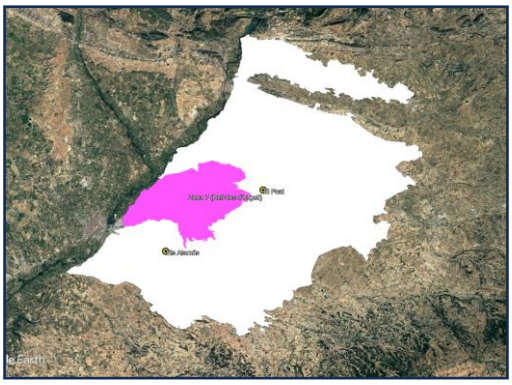

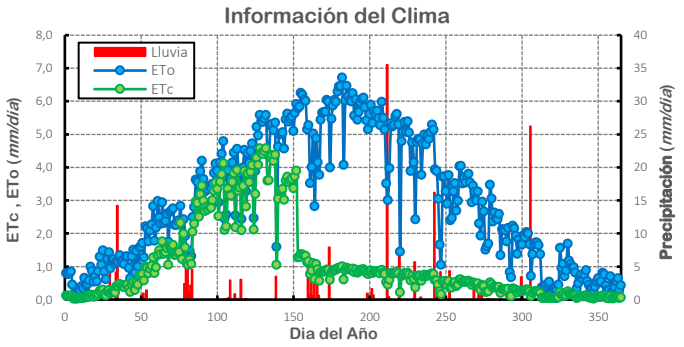

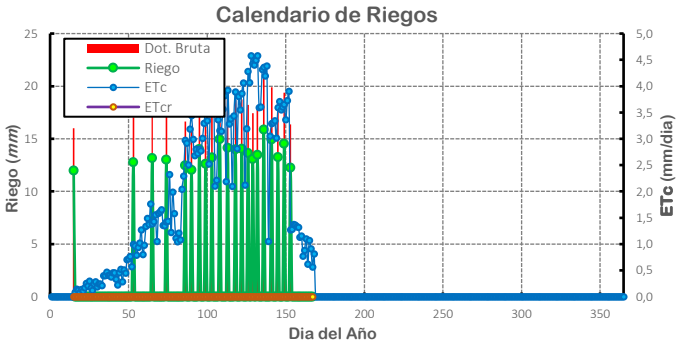

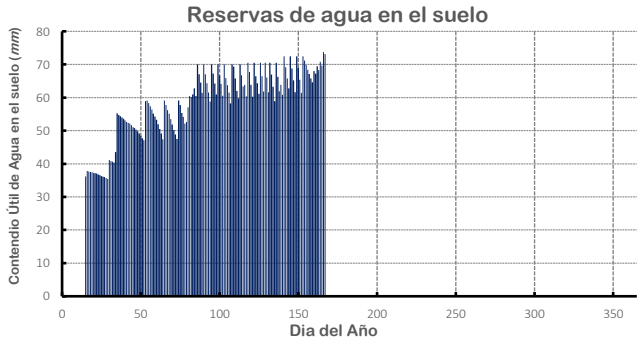

Observaciones:

Caracterización de la Demanda Evapotranspirativa de los Cultivos en diferentes Condiciones Agroambientales en la zona de regadío de "CANALS D'URGELL"

Ficha Nº 3083

Cultivo	Sector	Suelo	S. de Riego	Año Climático
go (Cereal de Invier	Zona 7 (Bell-lloc d'Urgell)	oderadamente profun	Inundación	SECO

Prof. Raíces	60 cm	*Est. Clima 01*	*EAl (06)*	*Profundidad*	70 cm	*Frecuencia (**d**)*	13	*Año:*	2015
Inicio Ciclo	15/jan	*Est. Clima 02*	*EPl (02)*	*Elem. Gruesos*	10%	*Eficiencia (**%**)*	55	*Frecuencia*	7/11
Final Ciclo	15/jun	*Est. Clima 03*		*Eff. Hidraúlica(%)*	80,4	*Riego Mín (**mm**)*	120		
% Cobertura	100	*Superficie (**ha**)*	7771,3			*Dot. Riego (**mm**)*	120	*Número Riegos*	3

Datos del Clima (mm)	*ETo (anual)*	1083
	ETo (Ciclo)	481
	Precipitación (anual)	216
	Preciplitación Ciclo	84
	P. Eff. (anual)	172
	P. Eff. (Ciclo)	67
Datos del Cultivo (mm)	*ETc (potencial)*	302
	ETc (real)	244
	Productividad (%)	81
Riego (m^3/ha y año)	*Requer.* *Teóricos de Riego*	4283
	RIEGO *(Agua para el cultivo)*	2896
	RIEGO *(Dotación Bruta)*	3600
Variación del SWC (mm)		72,33

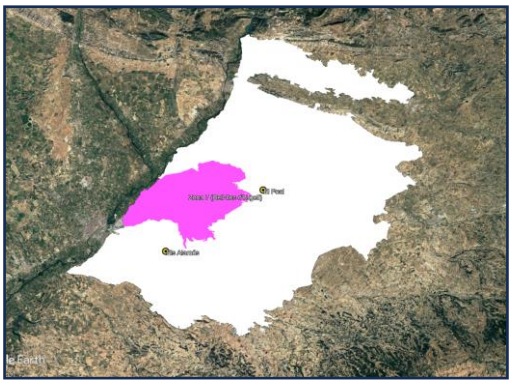

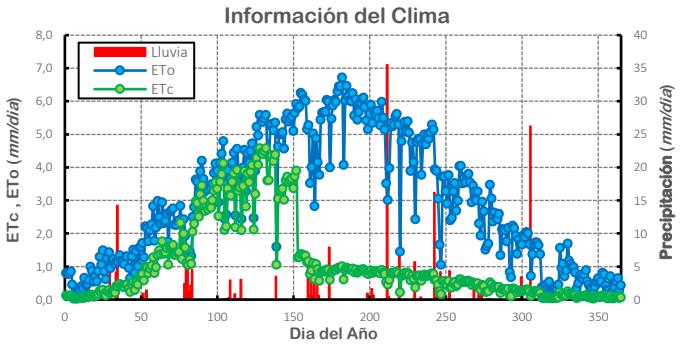

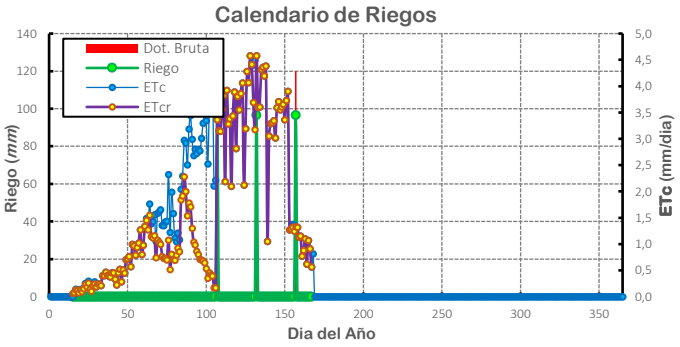

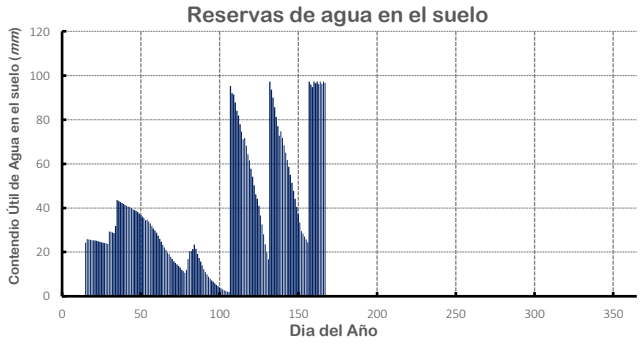

Observaciones:

Caracterización de la Demanda Evapotranspirativa de los Cultivos en diferentes Condiciones Agroambientales en la zona de regadío de "CANALS D'URGELL"

Ficha Nº 3084

Cultivo	Sector	Suelo	S. de Riego	Año Climático
go (Cereal de Invier	Zona 7 (Bell-lloc d'Urgell)	oderadamente profun	Localizado	SECO

Prof. Raíces	60 cm	*Est. Clima 01*	EAl (06)	*Profundidad*	70 cm	*Frecuencia (d)*	1	*Año:*	2015
Inicio Ciclo	15/jan	*Est. Clima 02*	EPl (02)	*Elem. Gruesos*	10%	*Eficiencia (%)*	92	*Frecuencia*	7/11
Final Ciclo	15/jun	*Est. Clima 03*		*Eff. Hidraúlica(%)*	80,4	*Riego Mín (mm)*	3		
% Cobertura	100	*Superficie (ha)*	7771,3			*Dot. Riego (mm)*	0	*Número Riegos*	72

Datos del Clima (mm)	*ETo (anual)*	1083
	ETo (Ciclo)	481
	Precipitación (anual)	216
	Preciplitación Ciclo	84
	P. Eff. (anual)	172
	P. Eff. (Ciclo)	67
Datos del Cultivo (mm)	*ETc (potencial)*	302
	ETc (real)	302
	Productividad (%)	100
Riego (m^3/ha y año)	*Requer. Teóricos de Riego*	2561
	RIEGO (Agua para el cultivo)	2951
	RIEGO (Dotación Bruta)	3208
Variación del SWC (mm)		60,29

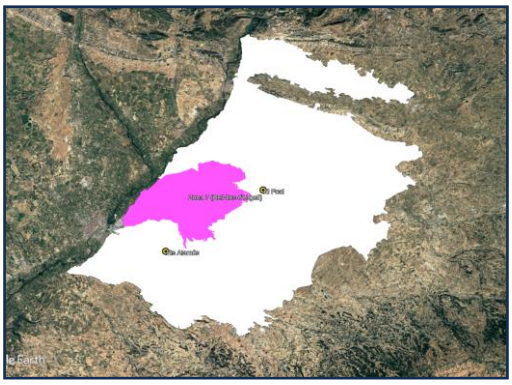

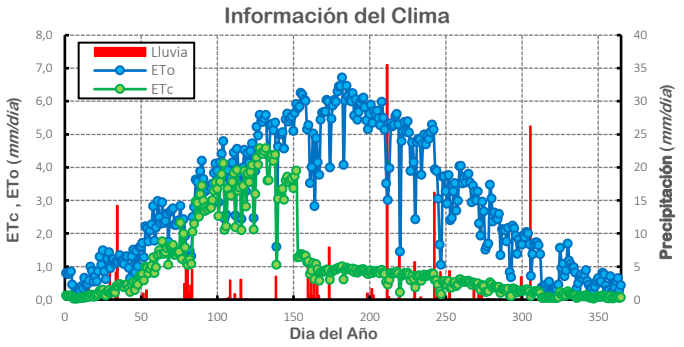

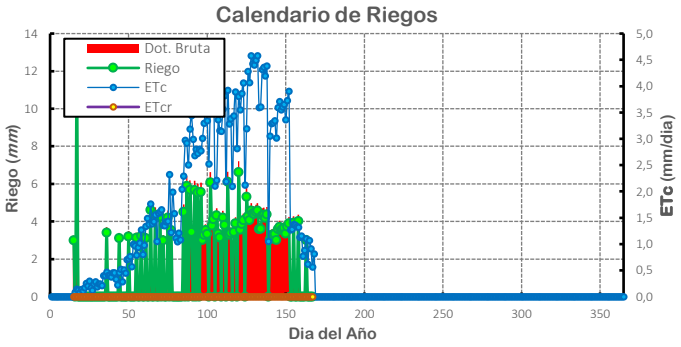

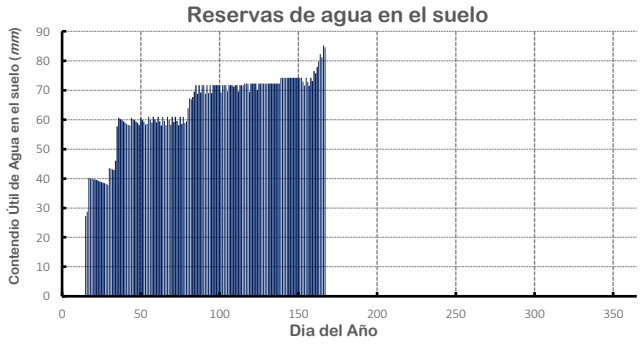

Observaciones:

Caracterización de la Demanda Evapotranspirativa de los Cultivos en diferentes Condiciones Agroambientales en la zona de regadío de "CANALS D'URGELL"

Ficha Nº 3085

Cultivo	Sector	Suelo	S. de Riego	Año Climático
go (Cereal de Invier	Zona 7 (Bell-lloc d'Urgell)	Profundo/Arcilloso	Aspersión	SECO

Prof. Raíces	60 cm	*Est. Clima 01*	EAl (06)	*Profundidad*	120 cm	*Frecuencia (d)*	5	*Año:*	2015
Inicio Ciclo	15/jan	*Est. Clima 02*	EPl (02)	*Elem. Gruesos*	2%	*Eficiencia (%)*	75	*Frecuencia*	7/11
Final Ciclo	15/jun	*Est. Clima 03*		*Eff. Hidraúlica(%)*	75,4	*Riego Mín (mm)*	12		
% Cobertura	100	*Superficie (ha)*	7771,3			*Dot. Riego (mm)*	0	*Número Riegos*	21

Datos del Clima (mm)	*ETo (anual)*	1083
	ETo (Ciclo)	481
	Precipitación (anual)	216
	Preciplitación Ciclo	84
	P. Eff. (anual)	172
	P. Eff. (Ciclo)	67
Datos del Cultivo (mm)	*ETc (potencial)*	302
	ETc (real)	302
	Productividad (%)	100
Riego (m^3/ha y año)	*Requer. Teóricos de Riego*	3141
	RIEGO (Agua para el cultivo)	2848
	RIEGO (Dotación Bruta)	3797
Variación del SWC (mm)		49,91

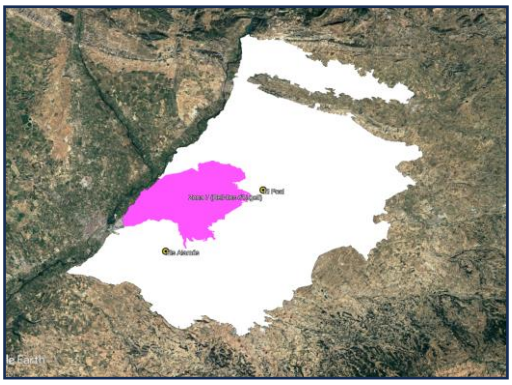

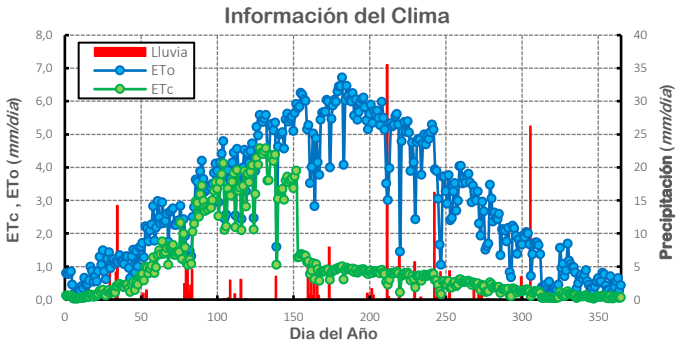

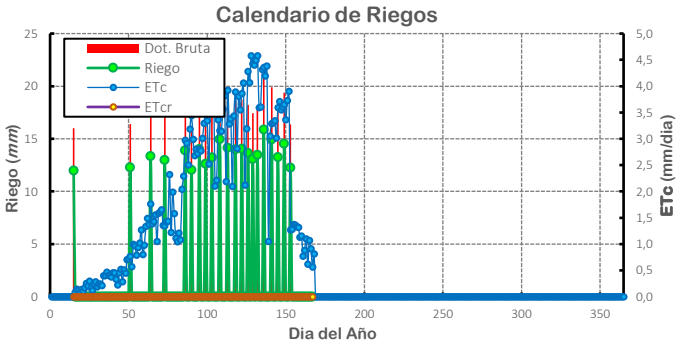

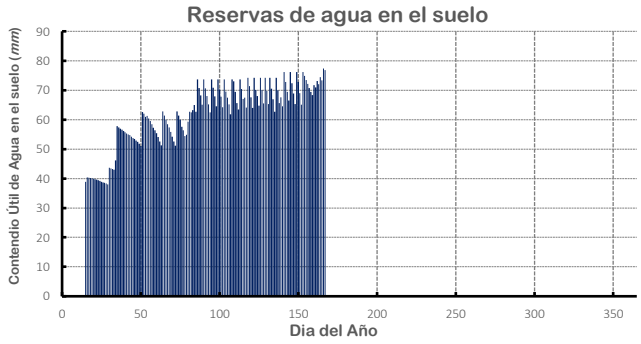

Observaciones:

Caracterización de la Demanda Evapotranspirativa de los Cultivos en diferentes Condiciones Agroambientales en la zona de regadío de "CANALS D'URGELL"

Ficha Nº 3086

Cultivo	Sector	Suelo	S. de Riego	Año Climático
go (Cereal de Invier	Zona 7 (Bell-lloc d'Urgell)	Profundo/Arcilloso	Inundación	SECO

Prof. Raíces	60 cm	*Est. Clima 01*	EAl (06)	*Profundidad*	120 cm	*Frecuencia (d)*	13	*Año:*	2015
Inicio Ciclo	15/jan	*Est. Clima 02*	EPl (02)	*Elem. Gruesos*	2%	*Eficiencia (%)*	55	*Frecuencia*	7/11
Final Ciclo	15/jun	*Est. Clima 03*		*Eff. Hidraúlica(%)*	75,4	*Riego Mín (mm)*	120		
% Cobertura	100	*Superficie (ha)*	7771,3			*Dot. Riego (mm)*	120	*Número Riegos*	3

Datos del Clima (mm)	*ETo (anual)*	1083
	ETo (Ciclo)	481
	Precipitación (anual)	216
	Preciplitación Ciclo	84
	P. Eff. (anual)	172
	P. Eff. (Ciclo)	67
Datos del Cultivo (mm)	*ETc (potencial)*	302
	ETc (real)	242
	Productividad (%)	80
Riego (m^3/ha y año)	*Requer. Teóricos de Riego*	4283
	RIEGO (Agua para el cultivo)	2713
	RIEGO (Dotación Bruta)	3600
Variación del SWC (mm)		80,14

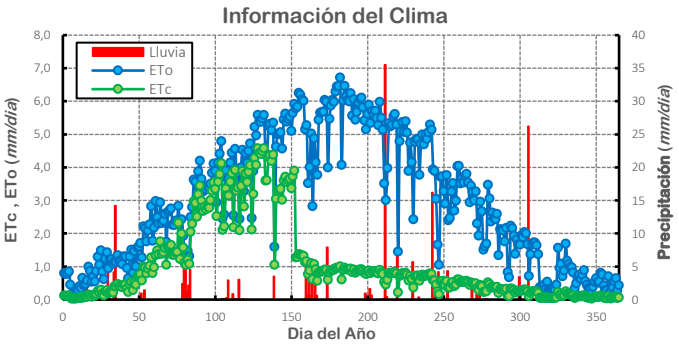

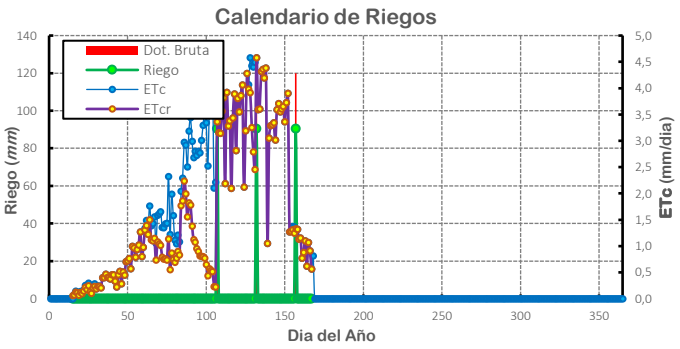

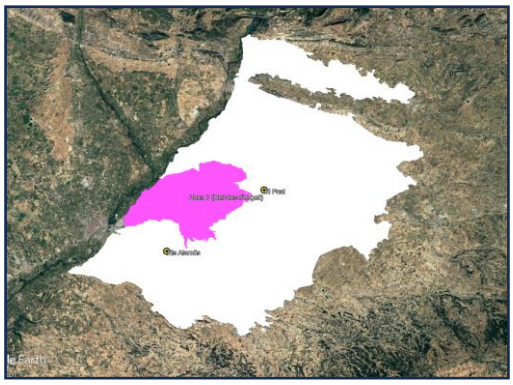

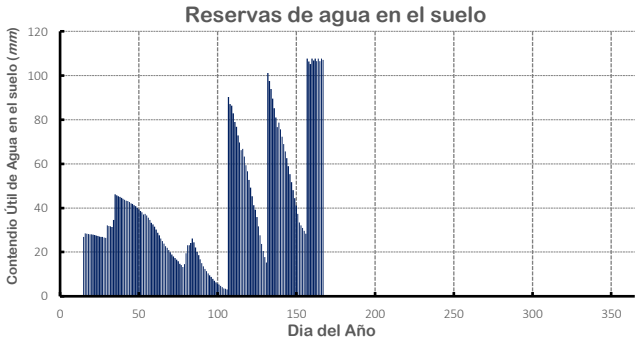

Observaciones:

Caracterización de la Demanda Evapotranspirativa de los Cultivos en diferentes Condiciones Agroambientales en la zona de regadío de "CANALS D'URGELL"

Ficha Nº	3087

Cultivo	Sector	Suelo	S. de Riego	Año Climático
go (Cereal de Invier	Zona 7 (Bell-lloc d'Urgell)	Profundo/Arcilloso	Localizado	SECO

Prof. Raíces	60 cm	Est. Clima 01	EAl (06)	Profundidad	120 cm	Frecuencia (**d**)	1	Año:	2015
Inicio Ciclo	15/jan	Est. Clima 02	EPl (02)	Elem. Gruesos	2%	Eficiencia (**%**)	92	Frecuencia	7/11
Final Ciclo	15/jun	Est. Clima 03		Eff. Hidraúlica(%)	75,4	Riego Mín (**mm**)	3		
% Cobertura	100	Superficie (**ha**)	7771,3			Dot. Riego (**mm**)	0	Número Riegos	73

Datos del Clima (mm)	ETo (anual)	1083
	ETo (Ciclo)	481
	Precipitación (anual)	216
	Preciplitación Ciclo	84
	P. Eff. (anual)	172
	P. Eff. (Ciclo)	67
Datos del Cultivo (mm)	ETc (potencial)	302
	ETc (real)	302
	Productividad (%)	100
Riego (m^3/ha y año)	Requer. Teóricos de Riego	2561
	RIEGO (Agua para el cultivo)	2981
	RIEGO (Dotación Bruta)	3241
Variación del SWC (mm)		63,29

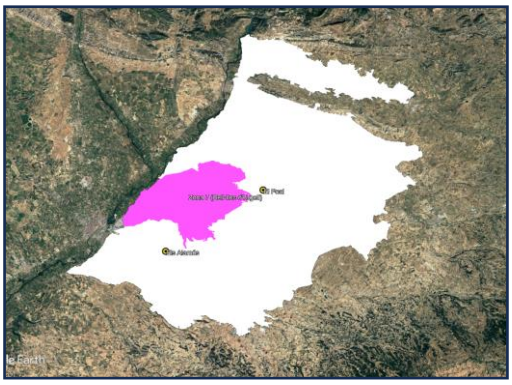

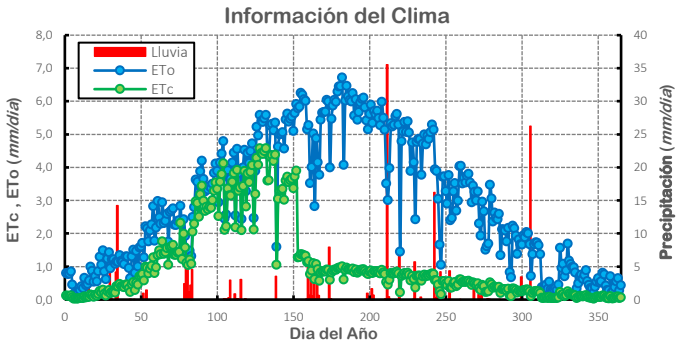

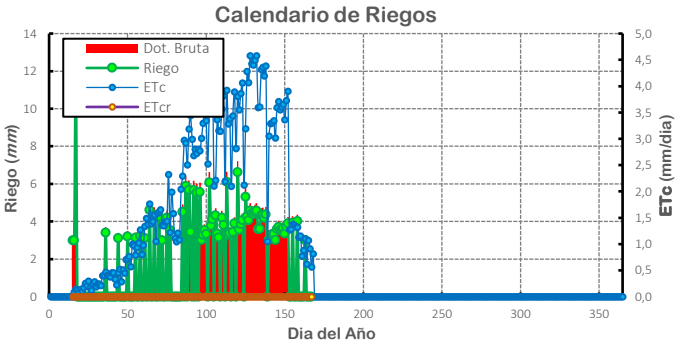

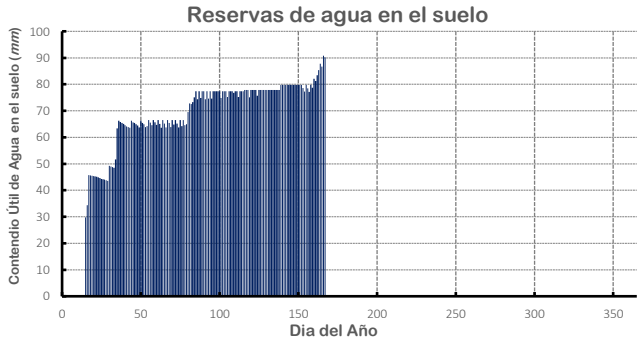

Observaciones:

Caracterización de la Demanda Evapotranspirativa de los Cultivos en diferentes Condiciones Agroambientales en la zona de regadío de "CANALS D'URGELL"

Ficha Nº 3088

Cultivo	Sector	Suelo	S. de Riego	Año Climático
go (Cereal de Invier	Zona 7 (Bell-lloc d'Urgell)	Somero/Gravas	Aspersión	MEDIO

Prof. Raíces	*40 cm*	*Est. Clima 01*	*EAl (06)*	*Profundidad*	*40 cm*	*Frecuencia (d)*	*5*	*Año:*	*2020*
Inicio Ciclo	*15/jan*	*Est. Clima 02*	*EPl (02)*	*Elem. Gruesos*	*20%*	*Eficiencia (%)*	*75*	*Frecuencia*	*6/11*
Final Ciclo	*15/jun*	*Est. Clima 03*		*Eff. Hidraúlica(%)*	*70,0*	*Riego Mín (mm)*	*12*		
% Cobertura	*100*	*Superficie (ha)*	*7771,3*			*Dot. Riego (mm)*	*0*	*Número Riegos*	*13*

Datos del Clima (mm)	*ETo (anual)*	1053
	ETo (Ciclo)	424
	Precipitación (anual)	459
	Preciplitación Ciclo	312
	P. Eff. (anual)	372
	P. Eff. (Ciclo)	256
Datos del Cultivo (mm)	*ETc (potencial)*	260
	ETc (real)	260
	Productividad (%)	100
Riego (m^3/ha y año)	*Requer. Teóricos de Riego*	44
	RIEGO (Agua para el cultivo)	1712
	RIEGO (Dotación Bruta)	2283
Variación del SWC (mm)		11,01

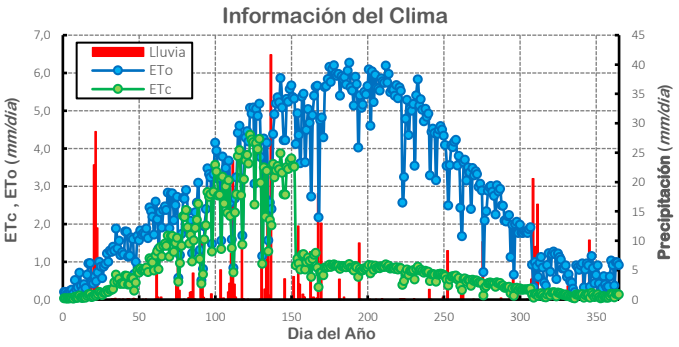

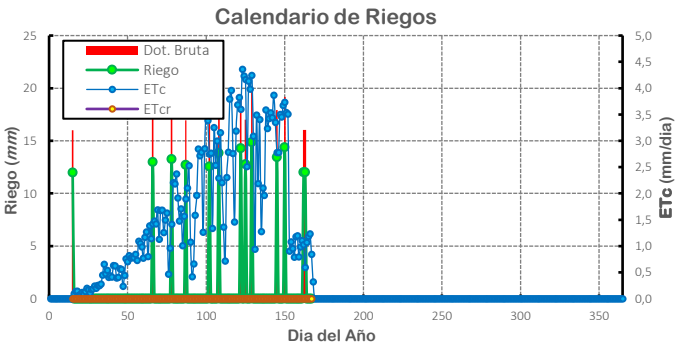

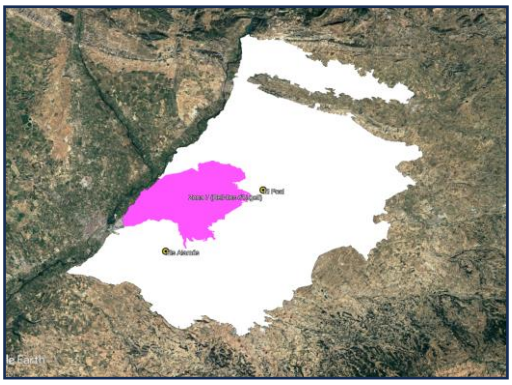

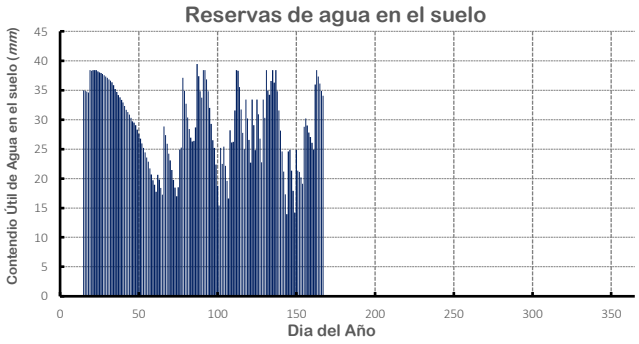

Observaciones:

Caracterización de la Demanda Evapotranspirativa de los Cultivos en diferentes Condiciones Agroambientales en la zona de regadío de "CANALS D'URGELL"

Ficha Nº 3089

Cultivo	Sector	Suelo	S. de Riego	Año Climático
go (Cereal de Invier	Zona 7 (Bell-lloc d'Urgell)	Somero/Gravas	Inundación	MEDIO

Prof. Raíces	*40 cm*	*Est. Clima 01*	*EAl (06)*	*Profundidad*	*40 cm*	*Frecuencia (**d**)*	*13*	*Año:*	*2020*
Inicio Ciclo	*15/jan*	*Est. Clima 02*	*EPl (02)*	*Elem. Gruesos*	*20%*	*Eficiencia (**%**)*	*55*	*Frecuencia*	*6/11*
Final Ciclo	*15/jun*	*Est. Clima 03*		*Eff. Hidraúlica(%)*	*70,0*	*Riego Mín (**mm**)*	*120*		
% Cobertura	*100*	*Superficie (**ha**)*	*7771,3*			*Dot. Riego (**mm**)*	*120*	*Número Riegos*	*3*

Datos del Clima (mm)	*ETo (anual)*	1053
	ETo (Ciclo)	424
	Precipitación (anual)	459
	Preciplitación Ciclo	312
	P. Eff. (anual)	372
	P. Eff. (Ciclo)	256
Datos del Cultivo (mm)	*ETc (potencial)*	260
	ETc (real)	211
	Productividad (%)	81
Riego (m^3/ha y año)	*Requer.* *Teóricos de Riego*	60
	RIEGO *(Agua para el cultivo)*	2519
	RIEGO *(Dotación Bruta)*	3600
Variación del SWC (mm)		11,01

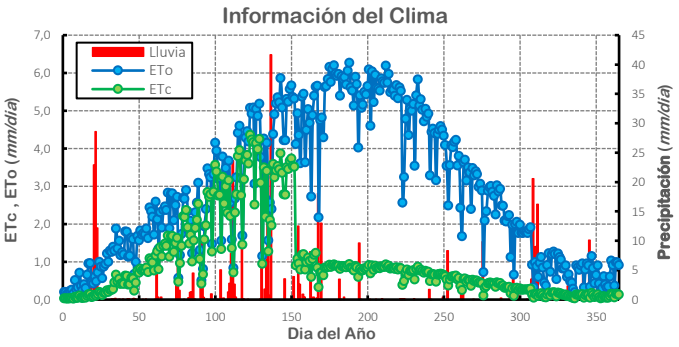

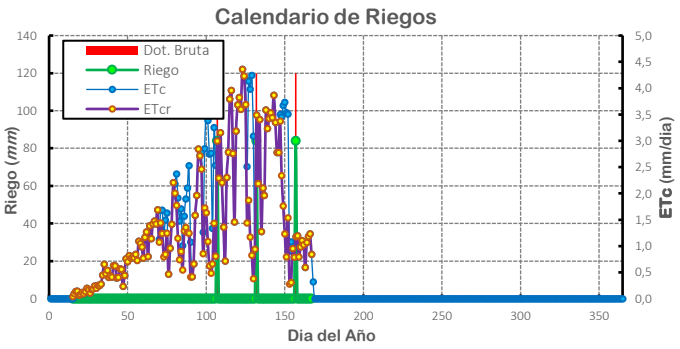

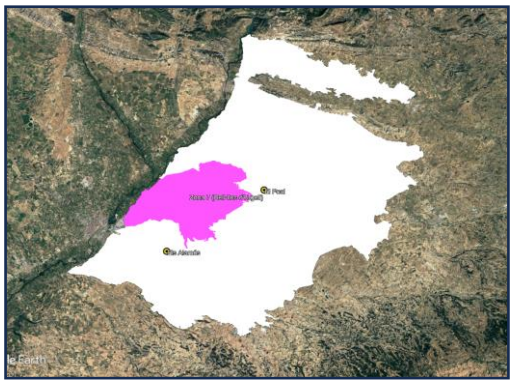

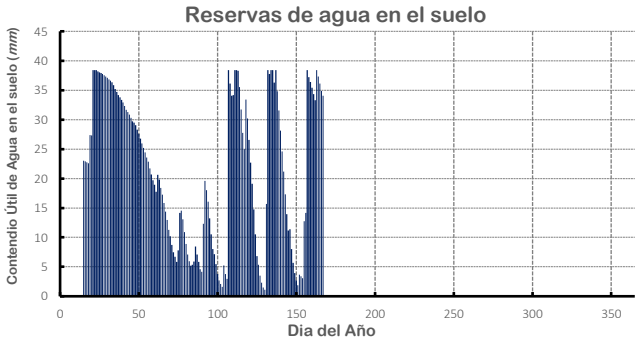

Observaciones:

Caracterización de la Demanda Evapotranspirativa de los Cultivos en diferentes Condiciones Agroambientales en la zona de regadío de "CANALS D'URGELL"

Ficha Nº 3090

Cultivo	Sector	Suelo	S. de Riego	Año Climático
go (Cereal de Invier	Zona 7 (Bell-lloc d'Urgell)	Somero/Gravas	Localizado	MEDIO

Prof. Raíces	*40 cm*	*Est. Clima 01*	*EAl (06)*	*Profundidad*	*40 cm*	*Frecuencia (**d**)*	*1*	*Año:*	*2020*
Inicio Ciclo	*15/jan*	*Est. Clima 02*	*EPl (02)*	*Elem. Gruesos*	*20%*	*Eficiencia (**%**)*	*92*	*Frecuencia*	*6/11*
Final Ciclo	*15/jun*	*Est. Clima 03*		*Eff. Hidraúlica(%)*	*70,0*	*Riego Mín (**mm**)*	*3*		
% Cobertura	*100*	*Superficie (**ha**)*	*7771,3*			*Dot. Riego (**mm**)*	*0*	*Número Riegos*	*40*

Datos del Clima (mm)	*ETo (anual)*	1053
	ETo (Ciclo)	424
	Precipitación (anual)	459
	Preciplitación Ciclo	312
	P. Eff. (anual)	372
	P. Eff. (Ciclo)	256
Datos del Cultivo (mm)	*ETc (potencial)*	260
	ETc (real)	260
	Productividad (%)	100
Riego (m^3/ha y año)	*Requer. Teóricos de Riego*	36
	RIEGO (Agua para el cultivo)	1622
	RIEGO (Dotación Bruta)	1763
Variación del SWC (mm)		6,68

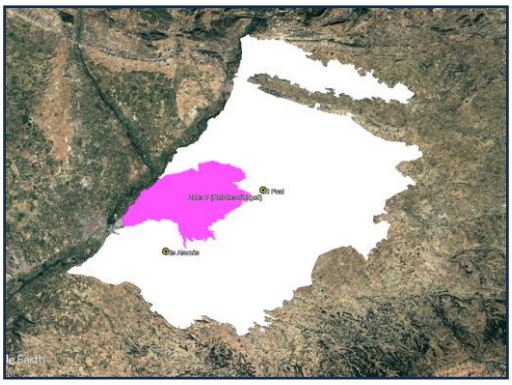

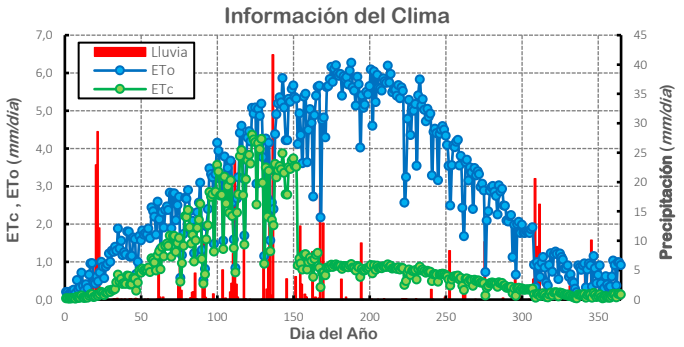

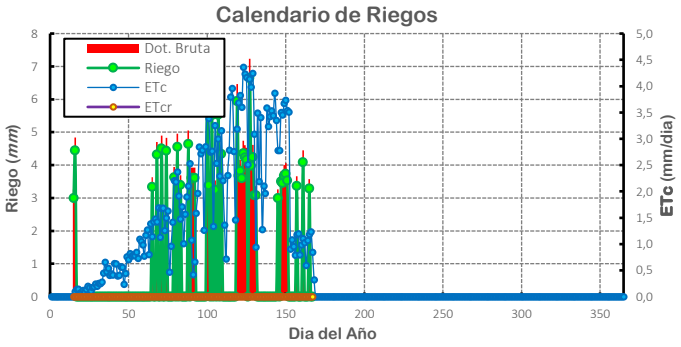

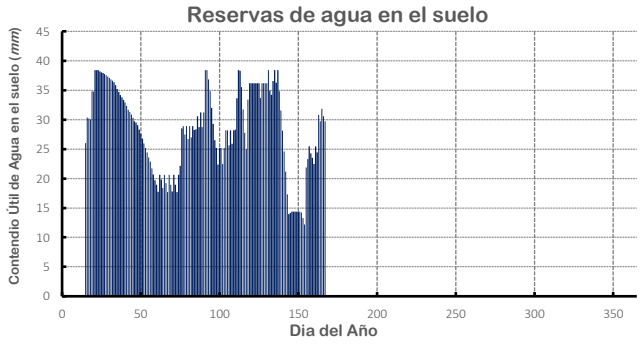

Observaciones:

Caracterización de la Demanda Evapotranspirativa de los Cultivos en diferentes Condiciones Agroambientales en la zona de regadío de "CANALS D'URGELL"

Ficha Nº 3091

Cultivo	Sector	Suelo	S. de Riego	Año Climático
go (Cereal de Invier	Zona 7 (Bell-lloc d'Urgell)	oderadamente profun	Aspersión	MEDIO

Prof. Raíces	60 cm	*Est. Clima 01*	EAl (06)	*Profundidad*	70 cm	*Frecuencia (d)*	5	*Año:*	2020
Inicio Ciclo	15/jan	*Est. Clima 02*	EPl (02)	*Elem. Gruesos*	10%	*Eficiencia (%)*	75	*Frecuencia*	6/11
Final Ciclo	15/jun	*Est. Clima 03*		*Eff. Hidraúlica(%)*	80,4	*Riego Mín (mm)*	12		
% Cobertura	100	*Superficie (ha)*	7771,3			*Dot. Riego (mm)*	0	*Número Riegos*	11

Datos del Clima (mm)	*ETo (anual)*	1053
	ETo (Ciclo)	424
	Precipitación (anual)	459
	Preciplitación Ciclo	312
	P. Eff. (anual)	372
	P. Eff. (Ciclo)	256
Datos del Cultivo (mm)	*ETc (potencial)*	260
	ETc (real)	260
	Productividad (%)	100
Riego (m^3/ha y año)	*Requer.* Teóricos de Riego	44
	RIEGO (Agua para el cultivo)	1457
	RIEGO (Dotación Bruta)	1943
Variación del SWC (mm)		24,94

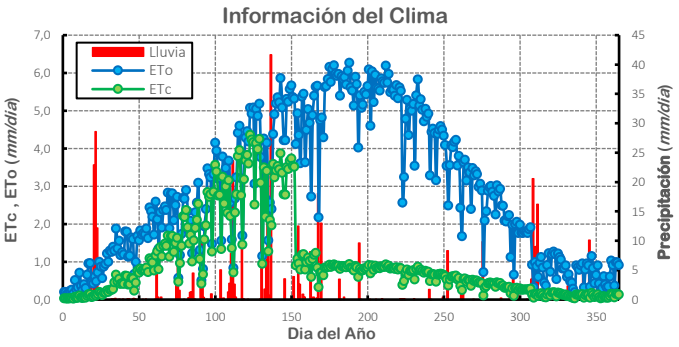

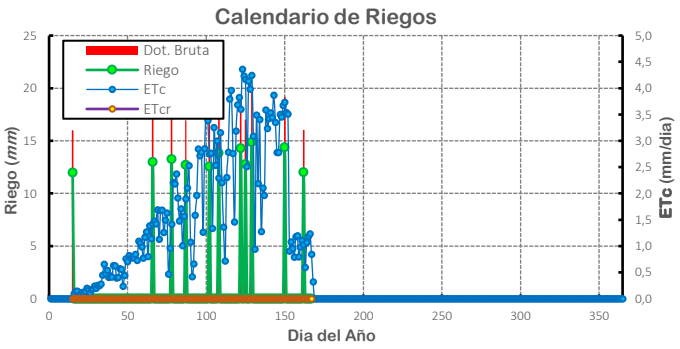

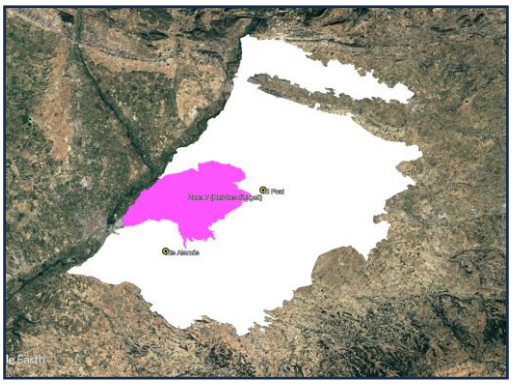

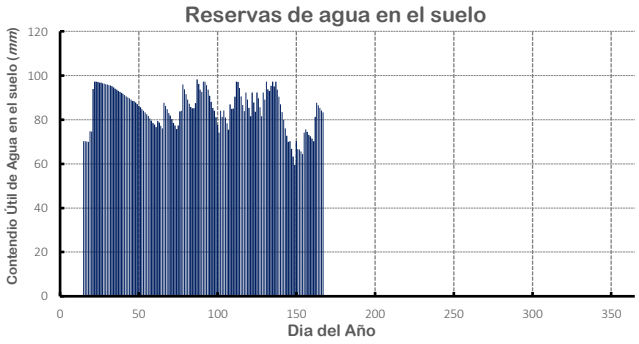

Observaciones:

Caracterización de la Demanda Evapotranspirativa de los Cultivos en diferentes Condiciones Agroambientales en la zona de regadío de "CANALS D'URGELL"

Ficha Nº 3092

Cultivo	Sector	Suelo	S. de Riego	Año Climático
go (Cereal de Invier	Zona 7 (Bell-lloc d'Urgell)	oderadamente profun	Inundación	MEDIO

Prof. Raíces	60 cm	*Est. Clima 01*	EAl (06)	*Profundidad*	70 cm	*Frecuencia (d)*	13	*Año:*	2020
Inicio Ciclo	15/jan	*Est. Clima 02*	EPl (02)	*Elem. Gruesos*	10%	*Eficiencia (%)*	55	*Frecuencia*	6/11
Final Ciclo	15/jun	*Est. Clima 03*		*Eff. Hidraúlica(%)*	80,4	*Riego Mín (mm)*	120		
% Cobertura	100	*Superficie (ha)*	7771,3			*Dot. Riego (mm)*	120	*Número Riegos*	3

Datos del Clima (mm)	*ETo (anual)*	1053
	ETo (Ciclo)	424
	Precipitación (anual)	459
	Preciplitación Ciclo	312
	P. Eff. (anual)	372
	P. Eff. (Ciclo)	256
Datos del Cultivo (mm)	*ETc (potencial)*	260
	ETc (real)	259
	Productividad (%)	100
Riego (m^3/ha y año)	*Requer. Teóricos de Riego*	60
	RIEGO (Agua para el cultivo)	2896
	RIEGO (Dotación Bruta)	3600
Variación del SWC (mm)		34,53

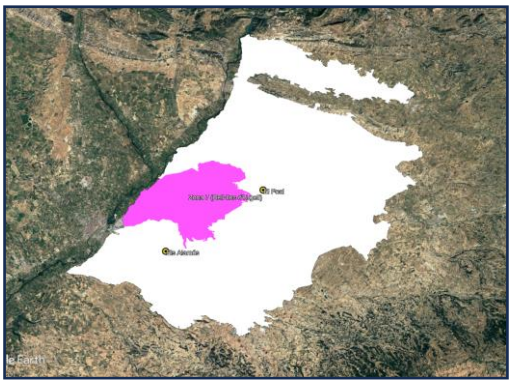

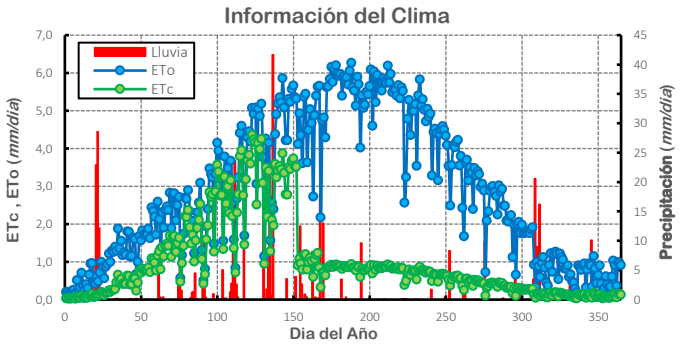

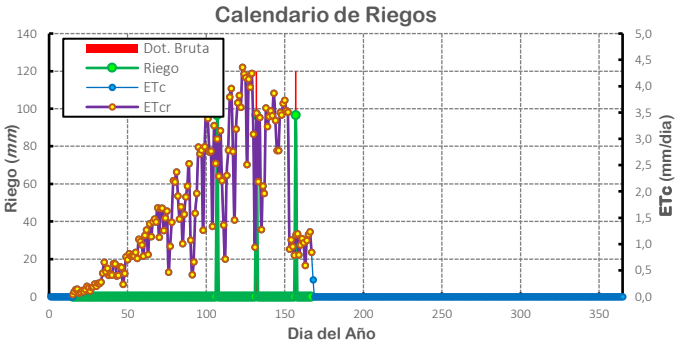

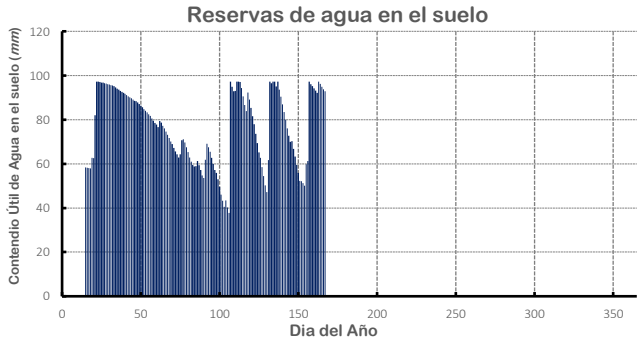

Observaciones:

Caracterización de la Demanda Evapotranspirativa de los Cultivos en diferentes Condiciones Agroambientales en la zona de regadío de "CANALS D'URGELL"

Ficha Nº 3093

Cultivo	Sector	Suelo	S. de Riego	Año Climático
go (Cereal de Invier	Zona 7 (Bell-lloc d'Urgell)	oderadamente profun	Localizado	MEDIO

Prof. Raíces	60 cm	*Est. Clima 01*	*EAl (06)*	*Profundidad*	70 cm	*Frecuencia (d)*	1	*Año:*	2020
Inicio Ciclo	15/jan	*Est. Clima 02*	*EPl (02)*	*Elem. Gruesos*	10%	*Eficiencia (%)*	92	*Frecuencia*	6/11
Final Ciclo	15/jun	*Est. Clima 03*		*Eff. Hidraúlica(%)*	80,4	*Riego Mín (mm)*	3		
% Cobertura	100	*Superficie (ha)*	7771,3			*Dot. Riego (mm)*	0	*Número Riegos*	39

Datos del Clima (mm)	*ETo (anual)*	1053
	ETo (Ciclo)	424
	Precipitación (anual)	459
	Preciplitación Ciclo	312
	P. Eff. (anual)	372
	P. Eff. (Ciclo)	256
Datos del Cultivo (mm)	*ETc (potencial)*	260
	ETc (real)	260
	Productividad (%)	100
Riego (m^3/ha y año)	*Requer.* Teóricos de Riego	36
	RIEGO (Agua para el cultivo)	1619
	RIEGO (Dotación Bruta)	1760
Variación del SWC (mm)		29,99

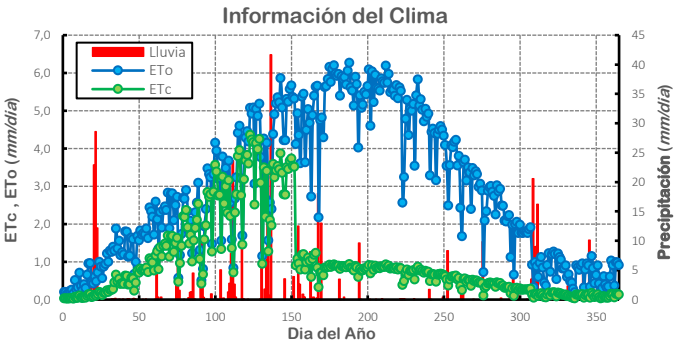

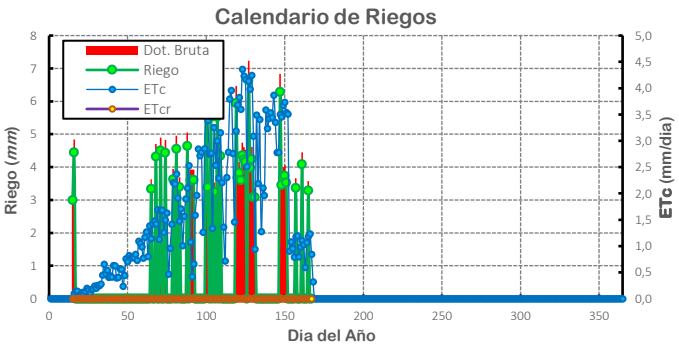

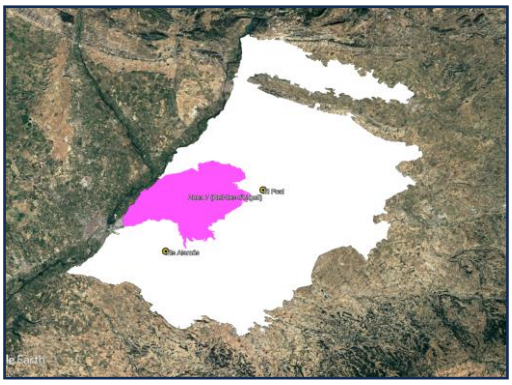

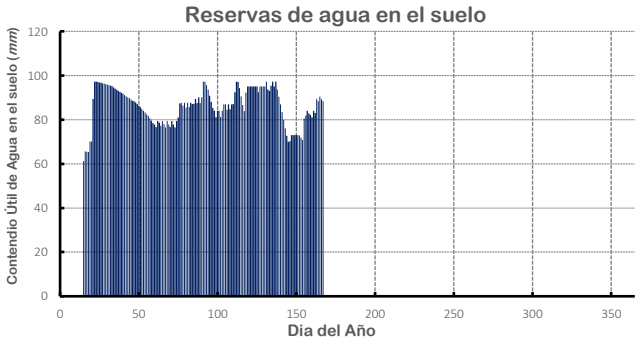

Observaciones:

Caracterización de la Demanda Evapotranspirativa de los Cultivos en diferentes Condiciones Agroambientales en la zona de regadío de "CANALS D'URGELL"

Ficha Nº 3094

Cultivo	Sector	Suelo	S. de Riego	Año Climático
go (Cereal de Invier	Zona 7 (Bell-lloc d'Urgell)	Profundo/Arcilloso	Aspersión	MEDIO

Prof. Raíces	60 cm	*Est. Clima 01*	EAl (06)	*Profundidad*	120 cm	*Frecuencia (d)*	5	*Año:*	2020
Inicio Ciclo	15/jan	*Est. Clima 02*	EPl (02)	*Elem. Gruesos*	2%	*Eficiencia (%)*	75	*Frecuencia*	6/11
Final Ciclo	15/jun	*Est. Clima 03*		*Eff. Hidraúlica(%)*	75,4	*Riego Mín (mm)*	12		
% Cobertura	100	*Superficie (ha)*	7771,3			*Dot. Riego (mm)*	0	*Número Riegos*	11

Datos del Clima (mm)	*ETo (anual)*	1053
	ETo (Ciclo)	424
	Precipitación (anual)	459
	Preciplitación Ciclo	312
	P. Eff. (anual)	372
	P. Eff. (Ciclo)	256
Datos del Cultivo (mm)	*ETc (potencial)*	260
	ETc (real)	260
	Productividad (%)	100
Riego (m^3/ha y año)	*Requer. Teóricos de Riego*	44
	RIEGO (Agua para el cultivo)	1457
	RIEGO (Dotación Bruta)	1943
Variación del SWC (mm)		29,10

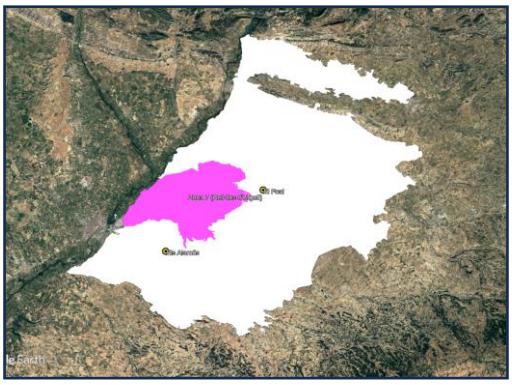

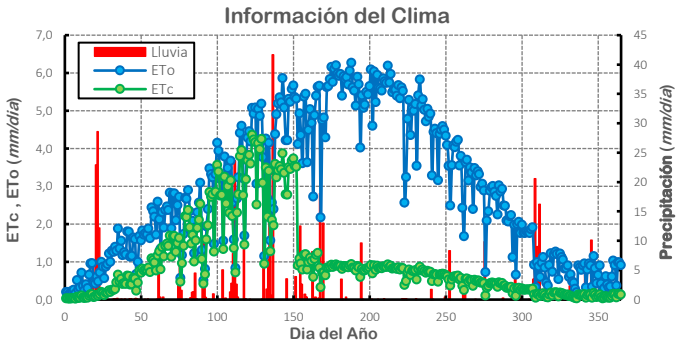

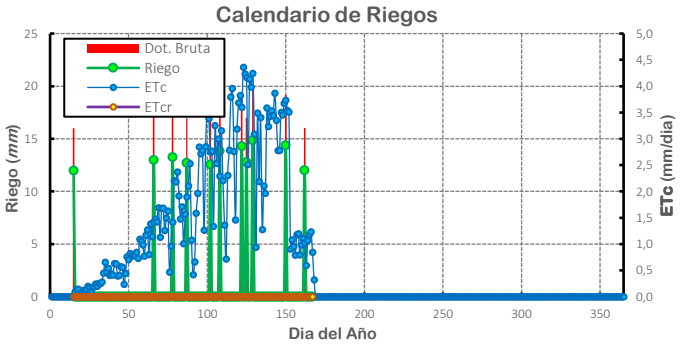

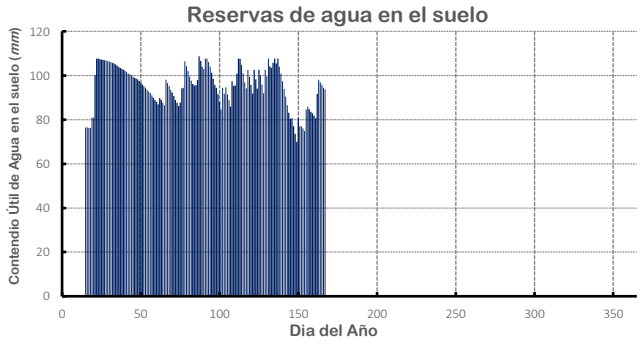

Observaciones:

Caracterización de la Demanda Evapotranspirativa de los Cultivos en diferentes Condiciones Agroambientales en la zona de regadío de "CANALS D'URGELL"

Ficha Nº 3095

Cultivo	Sector	Suelo	S. de Riego	Año Climático
go (Cereal de Invier	Zona 7 (Bell-lloc d'Urgell)	Profundo/Arcilloso	Inundación	MEDIO

Prof. Raíces	60 cm	*Est. Clima 01*	*EAl (06)*	*Profundidad*	120 cm	*Frecuencia (d)*	13	*Año:*	2020
Inicio Ciclo	15/jan	*Est. Clima 02*	*EPl (02)*	*Elem. Gruesos*	2%	*Eficiencia (%)*	55	*Frecuencia*	6/11
Final Ciclo	15/jun	*Est. Clima 03*		*Eff. Hidraúlica(%)*	75,4	*Riego Mín (mm)*	120		
% Cobertura	100	*Superficie (ha)*	7771,3			*Dot. Riego (mm)*	120	*Número Riegos*	3

Datos del Clima (mm)	*ETo (anual)*	1053
	ETo (Ciclo)	424
	Precipitación (anual)	459
	Preciplitación Ciclo	312
	P. Eff. (anual)	372
	P. Eff. (Ciclo)	256
Datos del Cultivo (mm)	*ETc (potencial)*	260
	ETc (real)	259
	Productividad (%)	100
Riego (m^3/ha y año)	*Requer. Teóricos de Riego*	60
	RIEGO (Agua para el cultivo)	2713
	RIEGO (Dotación Bruta)	3600
Variación del SWC (mm)		38,69

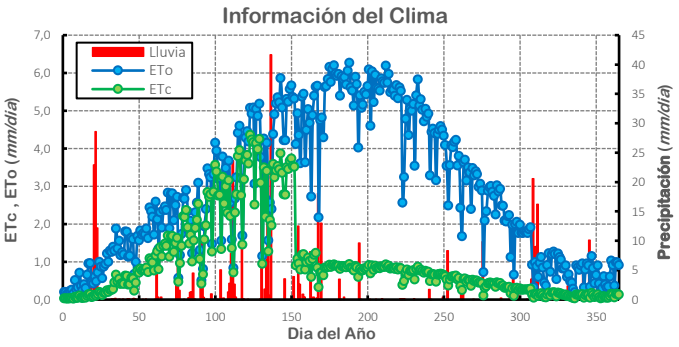

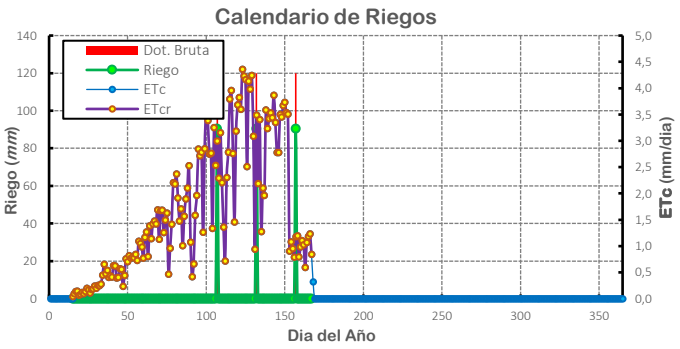

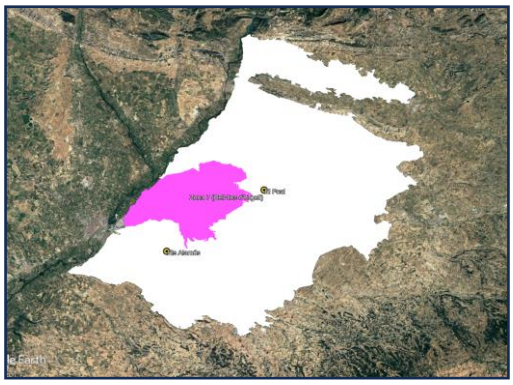

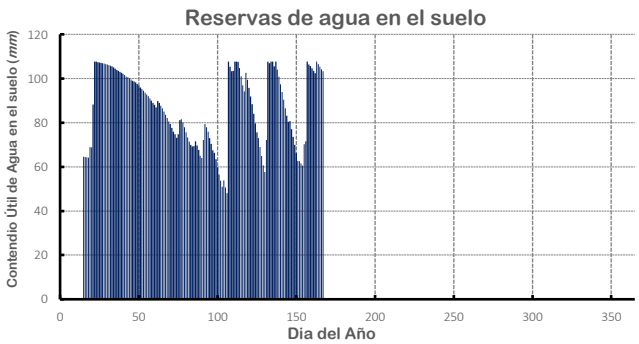

Observaciones:

Caracterización de la Demanda Evapotranspirativa de los Cultivos en diferentes Condiciones Agroambientales en la zona de regadío de "CANALS D'URGELL"

Ficha Nº 3096

Cultivo	Sector	Suelo	S. de Riego	Año Climático
go (Cereal de Invier	Zona 7 (Bell-lloc d'Urgell)	Profundo/Arcilloso	Localizado	MEDIO

Prof. Raíces	60 cm	*Est. Clima 01*	EAl (06)	*Profundidad*	120 cm	*Frecuencia (d)*	1	*Año:*	2020
Inicio Ciclo	15/jan	*Est. Clima 02*	EPl (02)	*Elem. Gruesos*	2%	*Eficiencia (%)*	92	*Frecuencia*	6/11
Final Ciclo	15/jun	*Est. Clima 03*		*Eff. Hidraúlica(%)*	75,4	*Riego Mín (mm)*	3		
% Cobertura	100	*Superficie (ha)*	7771,3			*Dot. Riego (mm)*	0	*Número Riegos*	39

Datos del Clima (mm)	*ETo (anual)*	1053
	ETo (Ciclo)	424
	Precipitación (anual)	459
	Preciplitación Ciclo	312
	P. Eff. (anual)	372
	P. Eff. (Ciclo)	256
Datos del Cultivo (mm)	*ETc (potencial)*	260
	ETc (real)	260
	Productividad (%)	100
Riego (m^3/ha y año)	*Requer.* Teóricos de Riego	36
	RIEGO (Agua para el cultivo)	1619
	RIEGO (Dotación Bruta)	1760
Variación del SWC (mm)		34,15

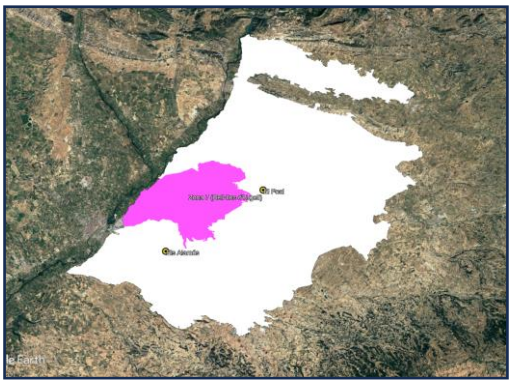

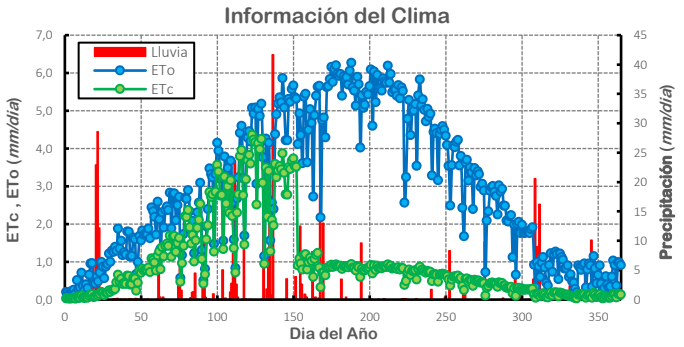

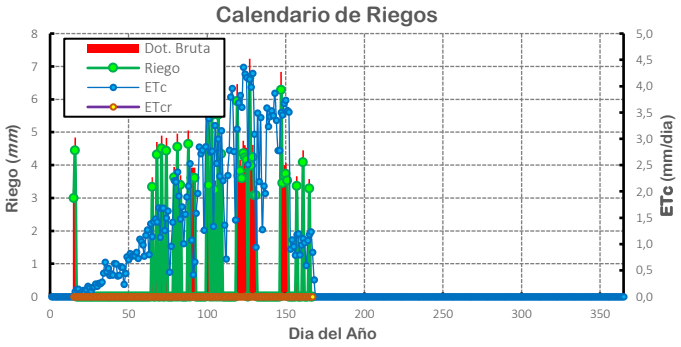

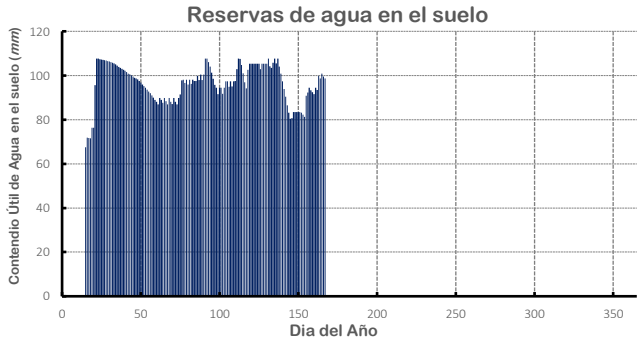

Observaciones:

Caracterización de la Demanda Evapotranspirativa de los Cultivos en diferentes Condiciones Agroambientales en la zona de regadío de "CANALS D'URGELL"

Ficha Nº 3097

Cultivo	Sector	Suelo	S. de Riego	Año Climático
go (Cereal de Invier	Zona 7 (Bell-lloc d'Urgell)	Somero/Gravas	Aspersión	HÚMEDO

Prof. Raíces	40 cm	Est. Clima 01	EAI (06)	Profundidad	40 cm	Frecuencia (d)	5	Año:	2013
Inicio Ciclo	15/jan	Est. Clima 02	EPI (02)	Elem. Gruesos	20%	Eficiencia (%)	75	Frecuencia	2/11
Final Ciclo	15/jun	Est. Clima 03		Eff. Hidraúlica(%)	70,0	Riego Mín (mm)	12		
% Cobertura	100	Superficie (ha)	7771,3			Dot. Riego (mm)	0	Número Riegos	15

Datos del Clima (mm)	ETo (anual)	1052
	ETo (Ciclo)	431
	Precipitación (anual)	476
	Preciplitación Ciclo	257
	P. Eff. (anual)	395
	P. Eff. (Ciclo)	212
Datos del Cultivo (mm)	ETc (potencial)	262
	ETc (real)	262
	Productividad (%)	100
Riego (m^3/ha y año)	Requer. Teóricos de Riego	663
	RIEGO (Agua para el cultivo)	2033
	RIEGO (Dotación Bruta)	2711
Variación del SWC (mm)		3,49

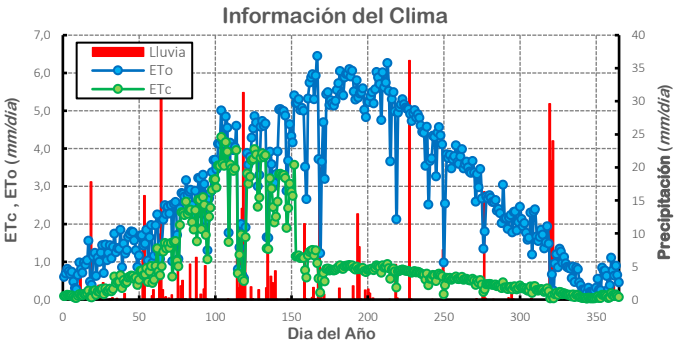

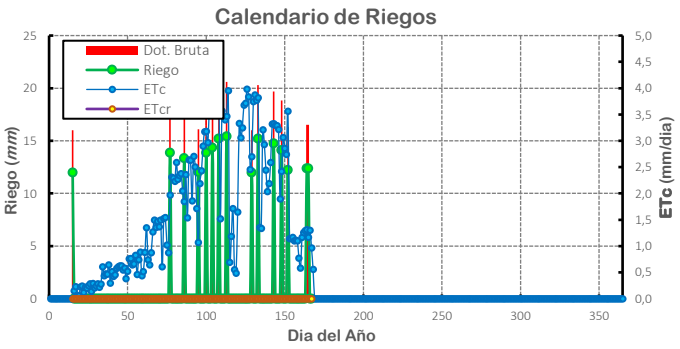

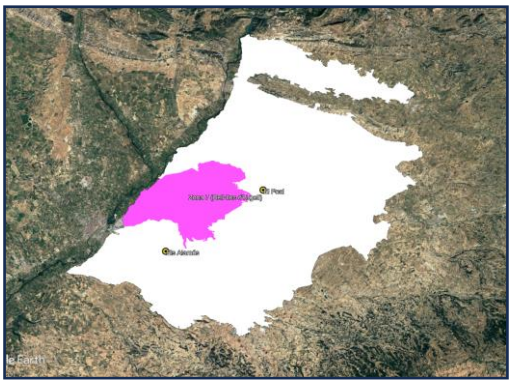

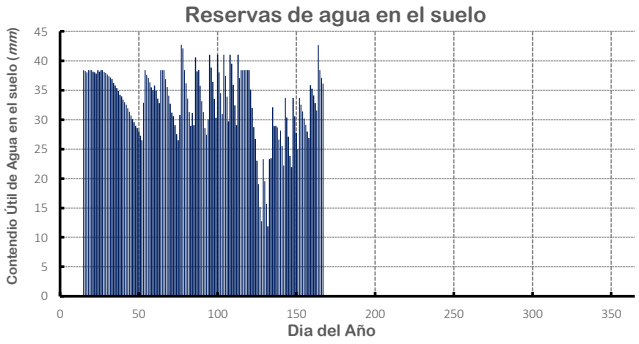

Observaciones:

Caracterización de la Demanda Evapotranspirativa de los Cultivos en diferentes Condiciones Agroambientales en la zona de regadío de "CANALS D'URGELL"

Ficha Nº 3098

Cultivo	Sector	Suelo	S. de Riego	Año Climático
go (Cereal de Invier	Zona 7 (Bell-lloc d'Urgell)	Somero/Gravas	Inundación	HÚMEDO

Prof. Raíces	*40 cm*	*Est. Clima 01*	*EAl (06)*	*Profundidad*	*40 cm*	*Frecuencia (**d**)*	*13*	*Año:*	*2013*
Inicio Ciclo	*15/jan*	*Est. Clima 02*	*EPl (02)*	*Elem. Gruesos*	*20%*	*Eficiencia (**%**)*	*55*	*Frecuencia*	*2/11*
Final Ciclo	*15/jun*	*Est. Clima 03*		*Eff. Hidraúlica(%)*	*70,0*	*Riego Mín (**mm**)*	*120*		
% Cobertura	*100*	*Superficie (**ha**)*	*7771,3*			*Dot. Riego (**mm**)*	*120*	*Número Riegos*	*3*

Datos del Clima (mm)	*ETo (anual)*	1052
	ETo (Ciclo)	431
	Precipitación (anual)	476
	Preciplitación Ciclo	257
	P. Eff. (anual)	395
	P. Eff. (Ciclo)	212
Datos del Cultivo (mm)	*ETc (potencial)*	262
	ETc (real)	226
	Productividad (%)	86
Riego (m^3/ha y año)	*Requer.* *Teóricos de Riego*	904
	RIEGO *(Agua para el cultivo)*	2519
	RIEGO *(Dotación Bruta)*	3600
Variación del SWC (mm)		-1,73

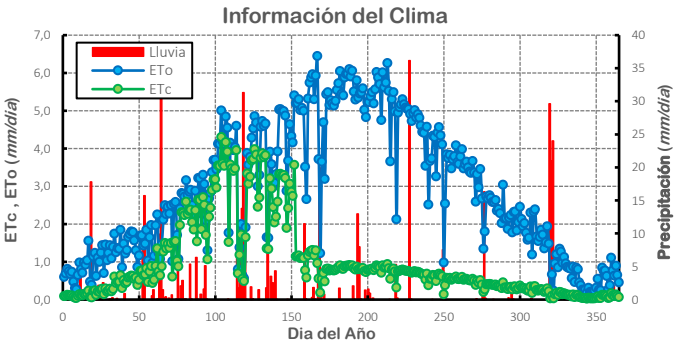

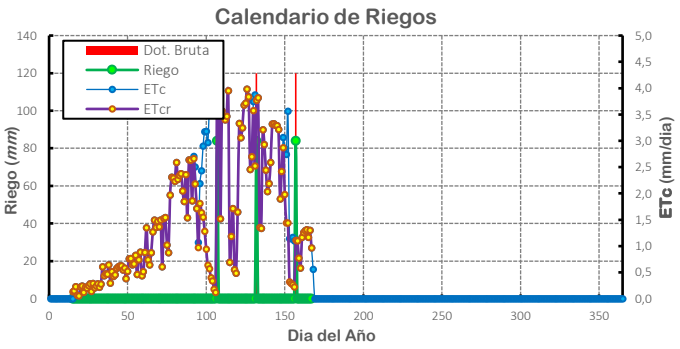

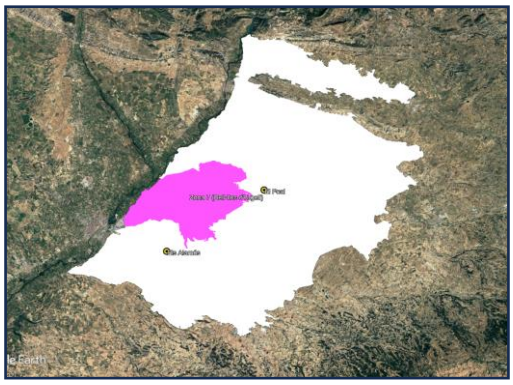

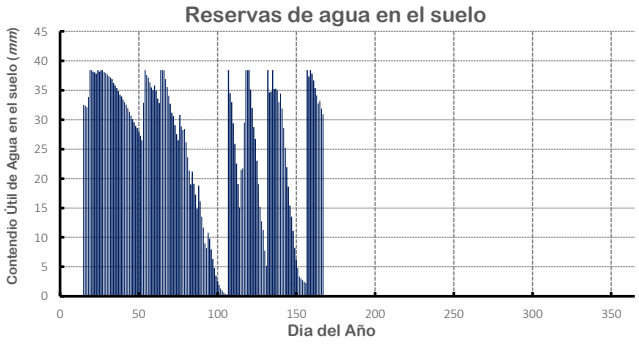

Observaciones:

IRTA Caracterización de la Demanda Evapotranspirativa de los Cultivos en diferentes Condiciones Agroambientales en la zona de regadío de "CANALS D'URGELL"

Ficha Nº 3099

Cultivo	Sector	Suelo	S. de Riego	Año Climático
go (Cereal de Invier	Zona 7 (Bell-lloc d'Urgell)	Somero/Gravas	Localizado	HÚMEDO

Prof. Raíces	*40 cm*	*Est. Clima 01*	*EAl (06)*	*Profundidad*	*40 cm*	*Frecuencia (**d**)*	*1*	*Año:*	*2013*
Inicio Ciclo	*15/jan*	*Est. Clima 02*	*EPl (02)*	*Elem. Gruesos*	*20%*	*Eficiencia (**%**)*	*92*	*Frecuencia*	*2/11*
Final Ciclo	*15/jun*	*Est. Clima 03*		*Eff. Hidraúlica(%)*	*70,0*	*Riego Mín (**mm**)*	*3*		
% Cobertura	*100*	*Superficie (**ha**)*	*7771,3*			*Dot. Riego (**mm**)*	*0*	*Número Riegos*	*50*

Datos del Clima (mm)	*ETo (anual)*	1052
	ETo (Ciclo)	431
	Precipitación (anual)	476
	Preciplitación Ciclo	257
	P. Eff. (anual)	395
	P. Eff. (Ciclo)	212
Datos del Cultivo (mm)	*ETc (potencial)*	262
	ETc (real)	262
	Productividad (%)	100
Riego (m^3/ha y año)	*Requer. Teóricos de Riego*	540
	RIEGO (Agua para el cultivo)	1955
	RIEGO (Dotación Bruta)	2125
Variación del SWC (mm)		1,31

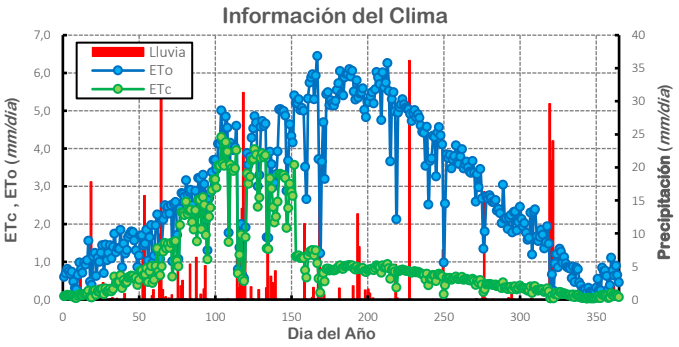

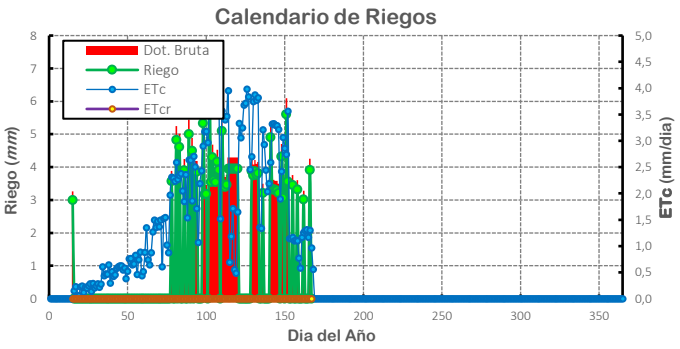

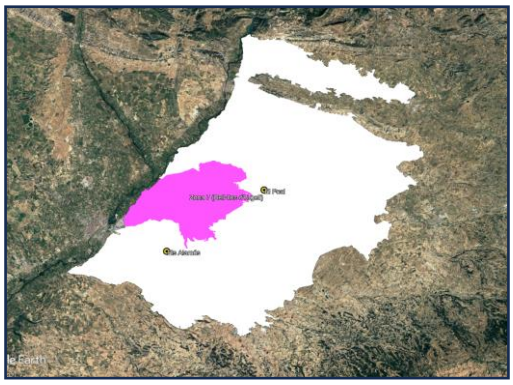

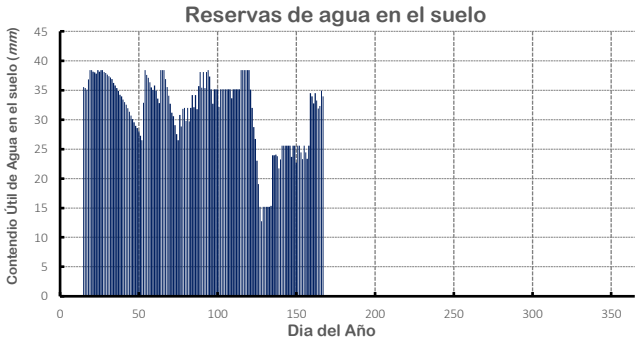

Observaciones:

IRTA Caracterización de la Demanda Evapotranspirativa de los Cultivos en diferentes Condiciones Agroambientales en la zona de regadío de "CANALS D'URGELL"

Ficha Nº 3100

Cultivo	Sector	Suelo	S. de Riego	Año Climático
go (Cereal de Invier	Zona 7 (Bell-lloc d'Urgell)	oderadamente profun	Aspersión	HÚMEDO

Prof. Raíces	60 cm	*Est. Clima 01*	*EAl (06)*	*Profundidad*	70 cm	*Frecuencia (d)*	5	*Año:*	2013
Inicio Ciclo	15/jan	*Est. Clima 02*	*EPl (02)*	*Elem. Gruesos*	10%	*Eficiencia (%)*	75	*Frecuencia*	2/11
Final Ciclo	15/jun	*Est. Clima 03*		*Eff. Hidraúlica(%)*	80,4	*Riego Mín (mm)*	12		
% Cobertura	100	*Superficie (ha)*	7771,3			*Dot. Riego (mm)*	0	*Número Riegos*	12

Datos del Clima (mm)	*ETo (anual)*	1052
	ETo (Ciclo)	431
	Precipitación (anual)	476
	Preciplitación Ciclo	257
	P. Eff. (anual)	395
	P. Eff. (Ciclo)	212
Datos del Cultivo (mm)	*ETc (potencial)*	262
	ETc (real)	262
	Productividad (%)	100
Riego (m^3/ha y año)	*Requer. Teóricos de Riego*	663
	RIEGO (Agua para el cultivo)	1663
	RIEGO (Dotación Bruta)	2217
Variación del SWC (mm)		-7,75

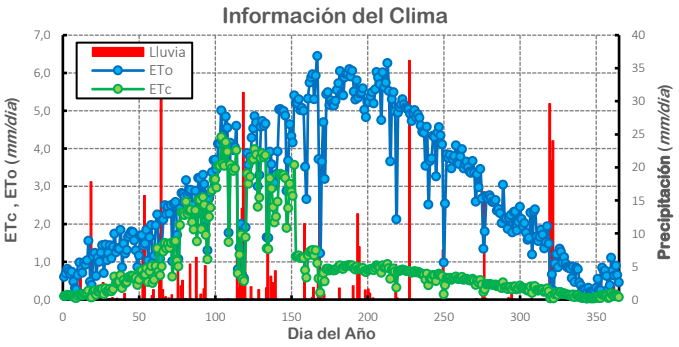

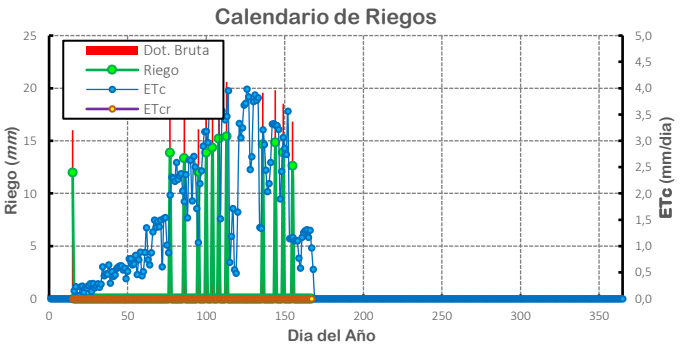

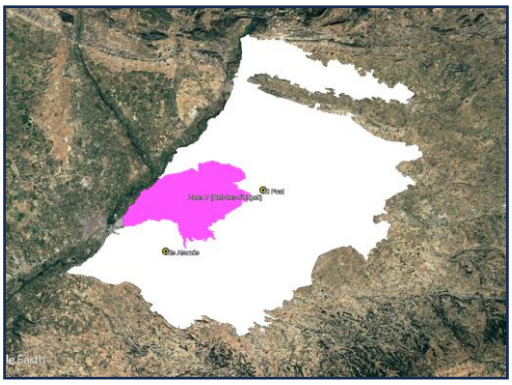

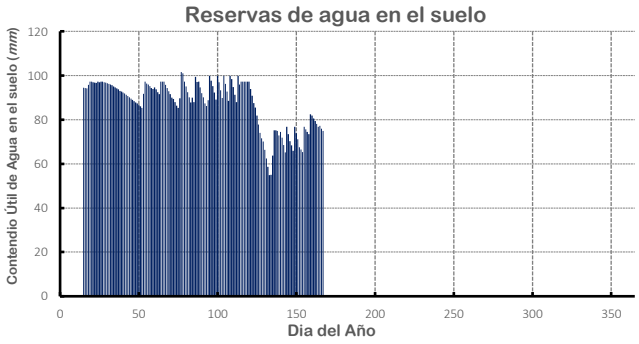

Observaciones:

Caracterización de la Demanda Evapotranspirativa de los Cultivos en diferentes Condiciones Agroambientales en la zona de regadío de "CANALS D'URGELL"

Ficha Nº 3101

Cultivo	Sector	Suelo	S. de Riego	Año Climático
go (Cereal de Invier	Zona 7 (Bell-lloc d'Urgell)	oderadamente profun	Inundación	HÚMEDO

Prof. Raíces	60 cm	*Est. Clima 01*	EAl (06)	*Profundidad*	70 cm	*Frecuencia (d)*	13	*Año:*	2013
Inicio Ciclo	15/jan	*Est. Clima 02*	EPl (02)	*Elem. Gruesos*	10%	*Eficiencia (%)*	55	*Frecuencia*	2/11
Final Ciclo	15/jun	*Est. Clima 03*		*Eff. Hidraúlica(%)*	80,4	*Riego Mín (mm)*	120		
% Cobertura	100	*Superficie (ha)*	7771,3			*Dot. Riego (mm)*	120	*Número Riegos*	3

Datos del Clima (mm)	*ETo (anual)*	1052
	ETo (Ciclo)	431
	Precipitación (anual)	476
	Preciplitación Ciclo	257
	P. Eff. (anual)	395
	P. Eff. (Ciclo)	212
Datos del Cultivo (mm)	*ETc (potencial)*	262
	ETc (real)	261
	Productividad (%)	100
Riego (m^3/ha y año)	*Requer. Teóricos de Riego*	904
	RIEGO (Agua para el cultivo)	2896
	RIEGO (Dotación Bruta)	3600
Variación del SWC (mm)		7,09

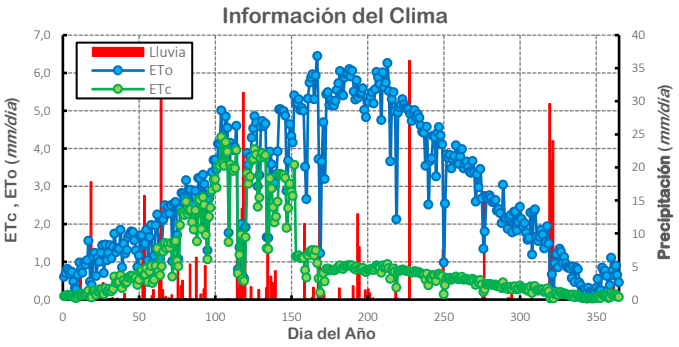

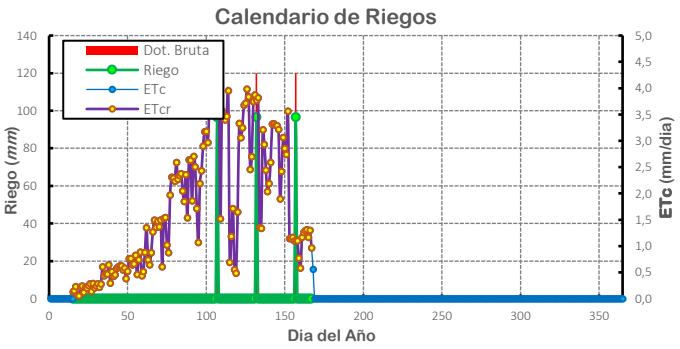

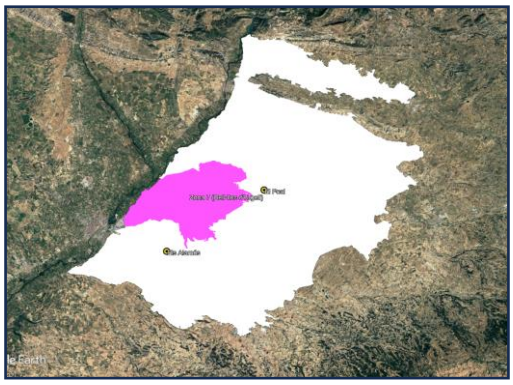

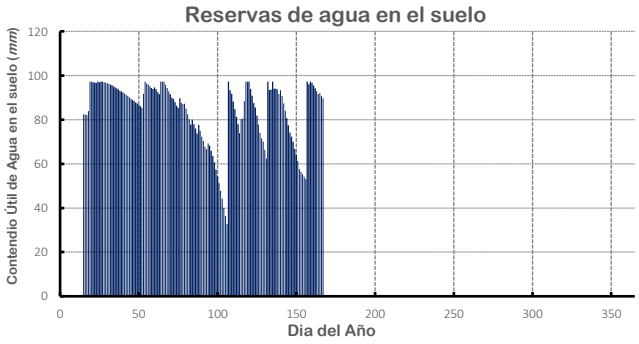

Observaciones:

Caracterización de la Demanda Evapotranspirativa de los Cultivos en diferentes Condiciones Agroambientales en la zona de regadío de "CANALS D'URGELL"

Ficha Nº 3102

Cultivo	Sector	Suelo	S. de Riego	Año Climático
go (Cereal de Invier	Zona 7 (Bell-lloc d'Urgell)	oderadamente profun	Localizado	HÚMEDO

Prof. Raíces	60 cm	*Est. Clima 01*	*EAl (06)*	*Profundidad*	70 cm	*Frecuencia (d)*	1	*Año:*	2013
Inicio Ciclo	15/jan	*Est. Clima 02*	*EPl (02)*	*Elem. Gruesos*	10%	*Eficiencia (%)*	92	*Frecuencia*	2/11
Final Ciclo	15/jun	*Est. Clima 03*		*Eff. Hidraúlica(%)*	80,4	*Riego Mín (mm)*	3		
% Cobertura	100	*Superficie (ha)*	7771,3			*Dot. Riego (mm)*	0	*Número Riegos*	46

Datos del Clima (mm)	*ETo (anual)*	1052
	ETo (Ciclo)	431
	Precipitación (anual)	476
	Preciplitación Ciclo	257
	P. Eff. (anual)	395
	P. Eff. (Ciclo)	212
Datos del Cultivo (mm)	*ETc (potencial)*	262
	ETc (real)	262
	Productividad (%)	100
Riego (m^3/ha y año)	*Requer. Teóricos de Riego*	540
	RIEGO (Agua para el cultivo)	1877
	RIEGO (Dotación Bruta)	2041
Variación del SWC (mm)		-8,97

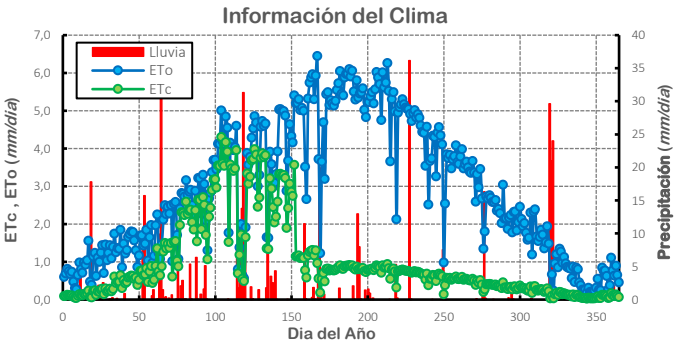

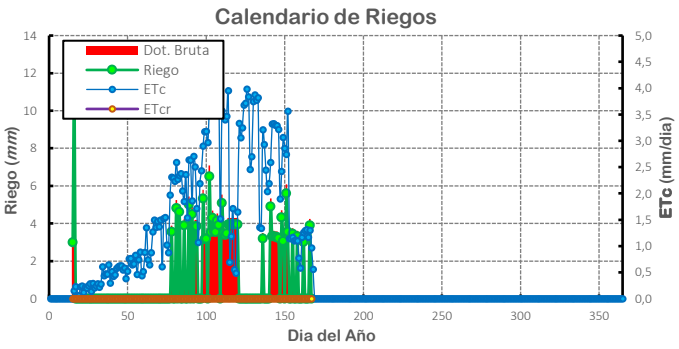

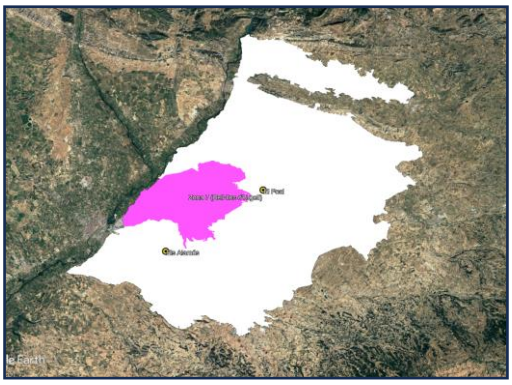

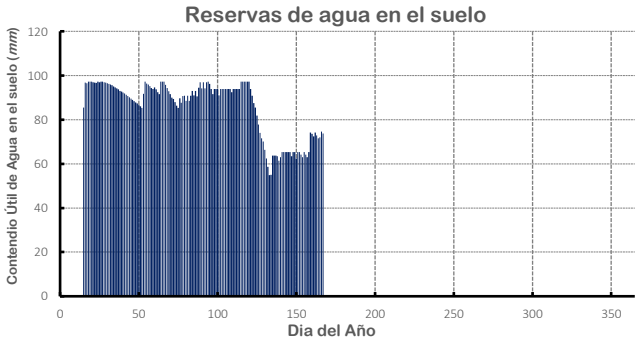

Observaciones:

Caracterización de la Demanda Evapotranspirativa de los Cultivos en diferentes Condiciones Agroambientales en la zona de regadío de "CANALS D'URGELL"

Ficha Nº 3103

Cultivo	Sector	Suelo	S. de Riego	Año Climático
go (Cereal de Invier	Zona 7 (Bell-lloc d'Urgell)	Profundo/Arcilloso	Aspersión	HÚMEDO

Prof. Raíces	60 cm	*Est. Clima 01*	EAI (06)	*Profundidad*	120 cm	*Frecuencia (d)*	5	*Año:*	2013
Inicio Ciclo	15/jan	*Est. Clima 02*	EPI (02)	*Elem. Gruesos*	2%	*Eficiencia (%)*	75	*Frecuencia*	2/11
Final Ciclo	15/jun	*Est. Clima 03*		*Eff. Hidraúlica(%)*	75,4	*Riego Mín (mm)*	12		
% Cobertura	100	*Superficie (ha)*	7771,3			*Dot. Riego (mm)*	0	*Número Riegos*	12

Datos del Clima (mm)	*ETo (anual)*	1052
	ETo (Ciclo)	431
	Precipitación (anual)	476
	Preciplitación Ciclo	257
	P. Eff. (anual)	395
	P. Eff. (Ciclo)	212
Datos del Cultivo (mm)	*ETc (potencial)*	262
	ETc (real)	262
	Productividad (%)	100
Riego (m^3/ha y año)	*Requer. Teóricos de Riego*	663
	RIEGO (Agua para el cultivo)	1663
	RIEGO (Dotación Bruta)	2217
Variación del SWC (mm)		-6,19

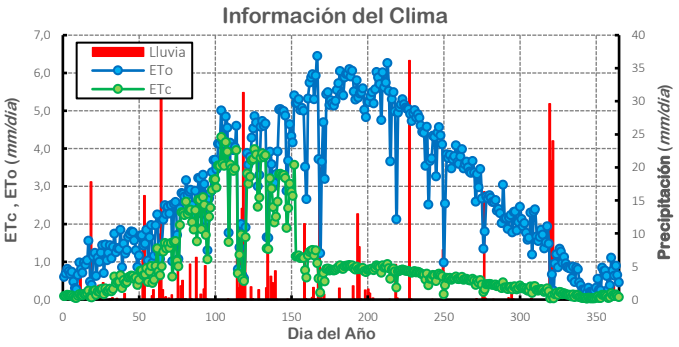

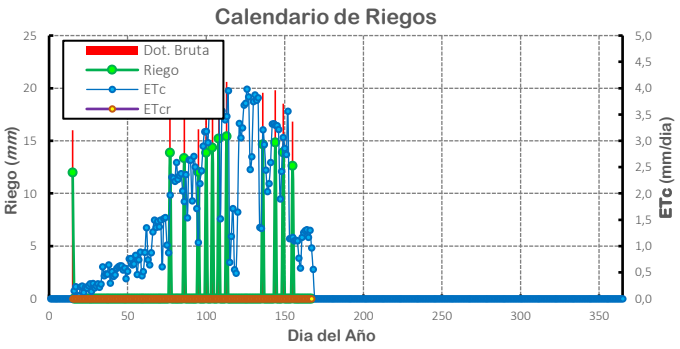

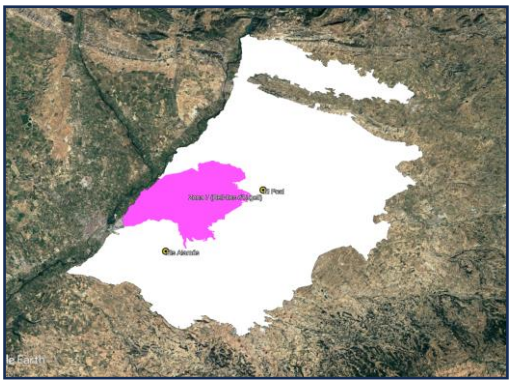

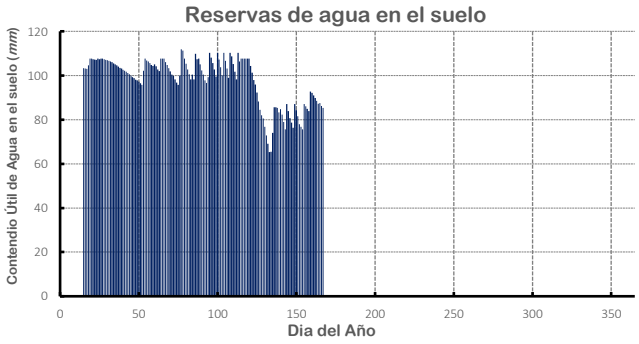

Observaciones:

Caracterización de la Demanda Evapotranspirativa de los Cultivos en diferentes Condiciones Agroambientales en la zona de regadío de "CANALS D'URGELL"

Ficha Nº 3104

Cultivo	Sector	Suelo	S. de Riego	Año Climático
go (Cereal de Invier	Zona 7 (Bell-lloc d'Urgell)	Profundo/Arcilloso	Inundación	HÚMEDO

Prof. Raíces	60 cm	*Est. Clima 01*	EAI (06)	*Profundidad*	120 cm	*Frecuencia (d)*	13	*Año:*	2013
Inicio Ciclo	15/jan	*Est. Clima 02*	EPI (02)	*Elem. Gruesos*	2%	*Eficiencia (%)*	55	*Frecuencia*	2/11
Final Ciclo	15/jun	*Est. Clima 03*		*Eff. Hidraúlica(%)*	75,4	*Riego Mín (mm)*	120		
% Cobertura	100	*Superficie (ha)*	7771,3			*Dot. Riego (mm)*	120	*Número Riegos*	3

Datos del Clima (mm)	*ETo (anual)*	1052
	ETo (Ciclo)	431
	Precipitación (anual)	476
	Preciplitación Ciclo	257
	P. Eff. (anual)	395
	P. Eff. (Ciclo)	212
Datos del Cultivo (mm)	*ETc (potencial)*	262
	ETc (real)	261
	Productividad (%)	100
Riego (m^3/ha y año)	*Requer. Teóricos de Riego*	904
	RIEGO (Agua para el cultivo)	2713
	RIEGO (Dotación Bruta)	3600
Variación del SWC (mm)		8,65

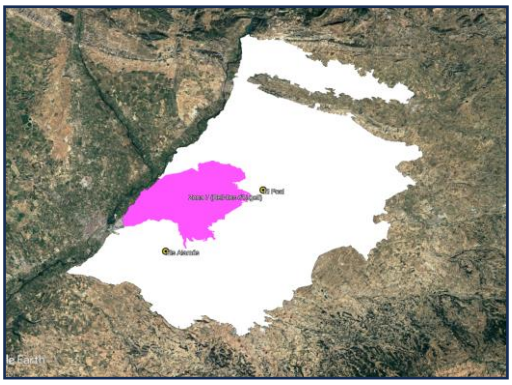

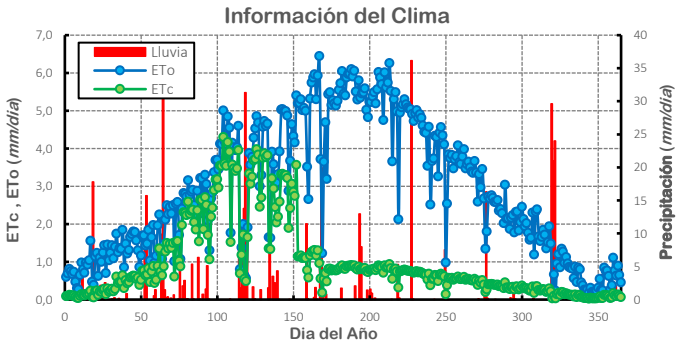

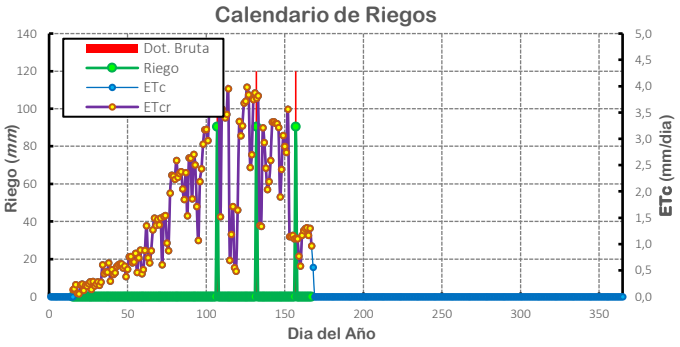

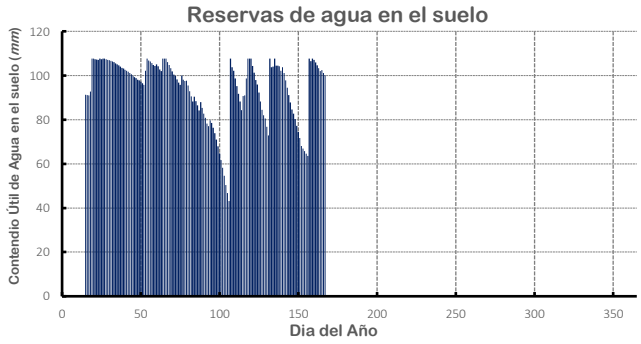

Observaciones:

Caracterización de la Demanda Evapotranspirativa de los Cultivos en diferentes Condiciones Agroambientales en la zona de regadío de "CANALS D'URGELL"

Ficha Nº 3105

Cultivo	Sector	Suelo	S. de Riego	Año Climático
go (Cereal de Invier	Zona 7 (Bell-lloc d'Urgell)	Profundo/Arcilloso	Localizado	HÚMEDO

Prof. Raíces	60 cm	*Est. Clima 01*	EAl (06)	*Profundidad*	120 cm	*Frecuencia (d)*	1	*Año:*	2013
Inicio Ciclo	15/jan	*Est. Clima 02*	EPl (02)	*Elem. Gruesos*	2%	*Eficiencia (%)*	92	*Frecuencia*	2/11
Final Ciclo	15/jun	*Est. Clima 03*		*Eff. Hidraúlica(%)*	75,4	*Riego Mín (mm)*	3		
% Cobertura	100	*Superficie (ha)*	7771,3			*Dot. Riego (mm)*	0	*Número Riegos*	46

Datos del Clima (mm)	*ETo (anual)*	1052
	ETo (Ciclo)	431
	Precipitación (anual)	476
	Preciplitación Ciclo	257
	P. Eff. (anual)	395
	P. Eff. (Ciclo)	212
Datos del Cultivo (mm)	*ETc (potencial)*	262
	ETc (real)	262
	Productividad (%)	100
Riego (m^3/ha y año)	*Requer. Teóricos de Riego*	540
	RIEGO (Agua para el cultivo)	1877
	RIEGO (Dotación Bruta)	2041
Variación del SWC (mm)		-7,41

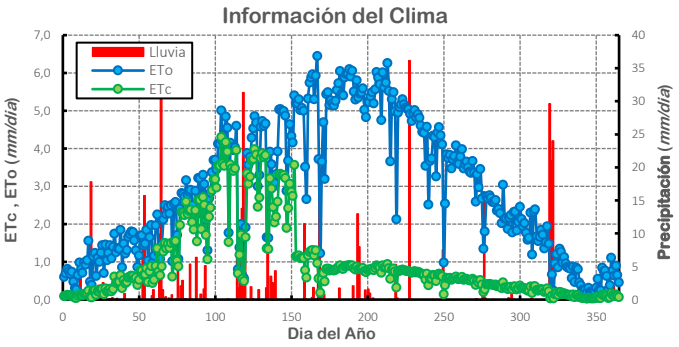

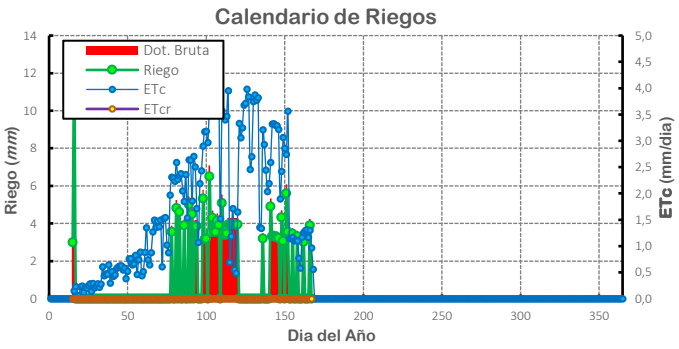

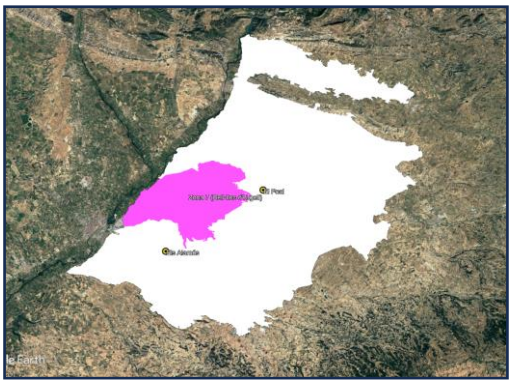

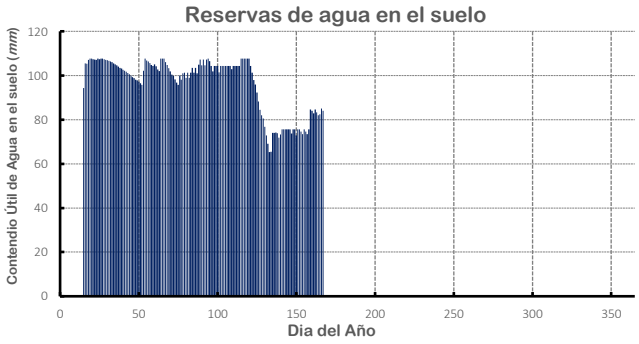

Observaciones:

Caracterización de la Demanda Evapotranspirativa de los Cultivos en diferentes Condiciones Agroambientales en la zona de regadío de "CANALS D'URGELL"

Ficha Nº 3106

Cultivo	Sector	Suelo	S. de Riego	Año Climático
go (Cereal de Invier	Zona 8 (Artesa de Lleida)	Somero	Aspersión	SECO

Prof. Raíces	50 cm	Est. Clima 01	Lle (05)	Profundidad	50 cm	Frecuencia (d)	5	Año:	2023
Inicio Ciclo	15/jan	Est. Clima 02	EAl (06)	Elem. Gruesos	10%	Eficiencia (%)	75	Frecuencia	7/11
Final Ciclo	15/jun	Est. Clima 03	Alc (04)	Eff. Hidraúlica(%)	80,4	Riego Mín (mm)	12		
% Cobertura	100	Superficie (ha)	5645,7			Dot. Riego (mm)	0	Número Riegos	23

Datos del Clima (mm)	ETo (anual)	1156
	ETo (Ciclo)	493
	Precipitación (anual)	204
	Preciplitación Ciclo	75
	P. Eff. (anual)	161
	P. Eff. (Ciclo)	58
Datos del Cultivo (mm)	ETc (potencial)	317
	ETc (real)	317
	Productividad (%)	100
Riego (m^3/ha y año)	Requer. Teóricos de Riego	3460
	RIEGO (Agua para el cultivo)	3085
	RIEGO (Dotación Bruta)	4114
Variación del SWC (mm)		47,35

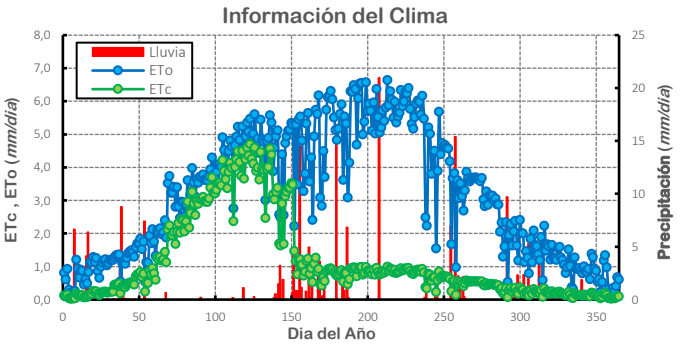

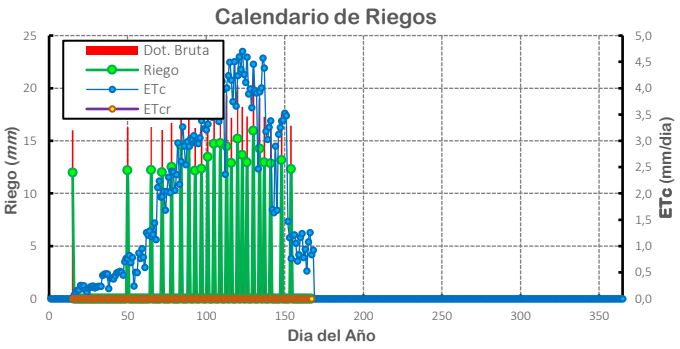

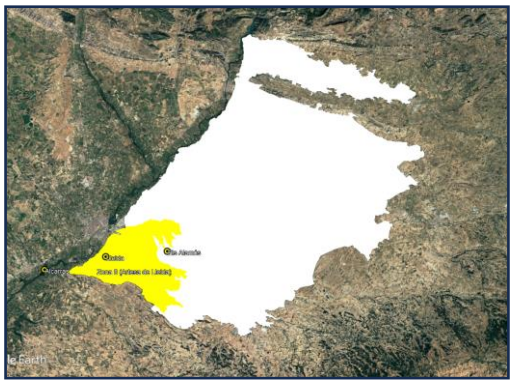

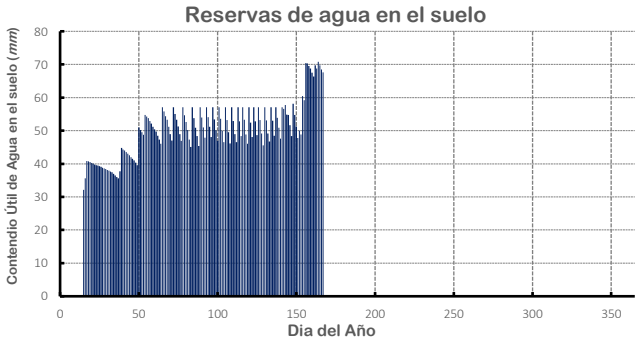

Observaciones:

Caracterización de la Demanda Evapotranspirativa de los Cultivos en diferentes Condiciones Agroambientales en la zona de regadío de "CANALS D'URGELL"

Ficha Nº 3107

Cultivo	Sector	Suelo	S. de Riego	Año Climático
go (Cereal de Invier	Zona 8 (Artesa de Lleida)	Somero	Inundación	SECO

Prof. Raíces	50 cm	Est. Clima 01	Lle (05)	Profundidad	50 cm	Frecuencia (**d**)	13	Año:	2023
Inicio Ciclo	15/jan	Est. Clima 02	EAl (06)	Elem. Gruesos	10%	Eficiencia (**%**)	55	Frecuencia	7/11
Final Ciclo	15/jun	Est. Clima 03	Alc (04)	Eff. Hidraúlica(%)	80,4	Riego Mín (**mm**)	120		
% Cobertura	100	Superficie (**ha**)	5645,7			Dot. Riego (**mm**)	120	Número Riegos	3

Datos del Clima (mm)	ETo (anual)	1156
	ETo (Ciclo)	493
	Precipitación (anual)	204
	Preciplitación Ciclo	75
	P. Eff. (anual)	161
	P. Eff. (Ciclo)	58
Datos del Cultivo (mm)	ETc (potencial)	317
	ETc (real)	207
	Productividad (%)	65
Riego (m^3/ha y año)	Requer. Teóricos de Riego	4718
	RIEGO (Agua para el cultivo)	2896
	RIEGO (Dotación Bruta)	3600
Variación del SWC (mm)		57,56

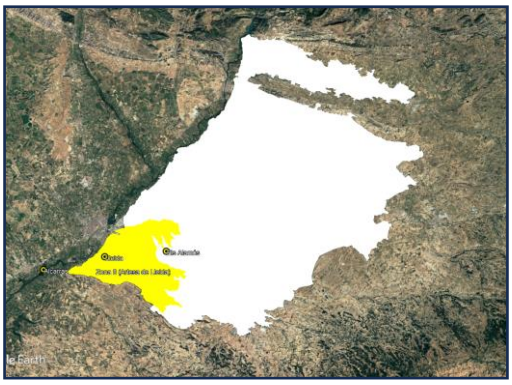

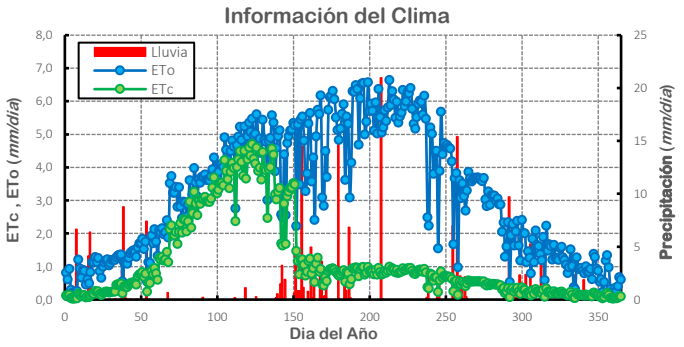

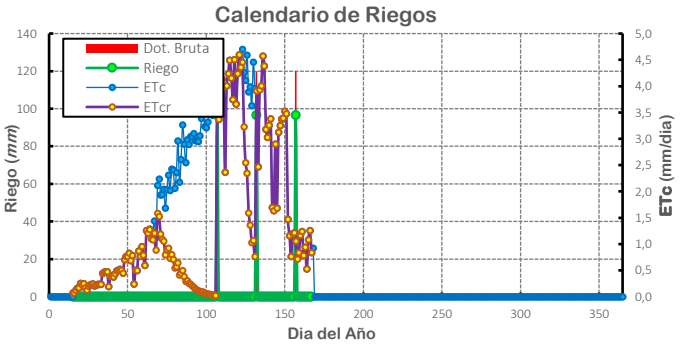

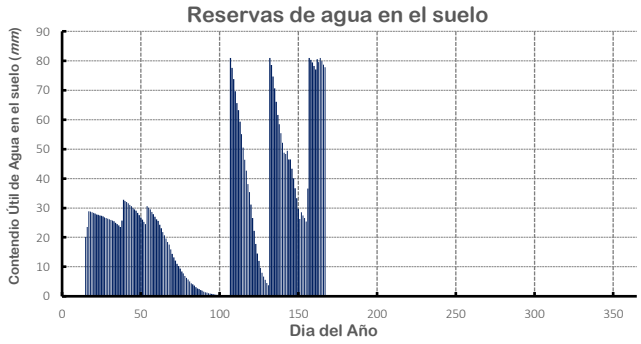

Observaciones:

Caracterización de la Demanda Evapotranspirativa de los Cultivos en diferentes Condiciones Agroambientales en la zona de regadío de "CANALS D'URGELL"

Ficha Nº 3108

Cultivo	Sector	Suelo	S. de Riego	Año Climático
go (Cereal de Invier	Zona 8 (Artesa de Lleida)	Somero	Localizado	SECO

Prof. Raíces	50 cm	Est. Clima 01	Lle (05)	Profundidad	50 cm	Frecuencia (**d**)	1	Año:	2023
Inicio Ciclo	15/jan	Est. Clima 02	EAl (06)	Elem. Gruesos	10%	Eficiencia (**%**)	92	Frecuencia	7/11
Final Ciclo	15/jun	Est. Clima 03	Alc (04)	Eff. Hidraúlica(%)	80,4	Riego Mín (**mm**)	3		
% Cobertura	100	Superficie (**ha**)	5645,7			Dot. Riego (**mm**)	0	Número Riegos	78

Datos del Clima (mm)	ETo (anual)	1156
	ETo (Ciclo)	493
	Precipitación (anual)	204
	Preciplitación Ciclo	75
	P. Eff. (anual)	161
	P. Eff. (Ciclo)	58
Datos del Cultivo (mm)	ETc (potencial)	317
	ETc (real)	317
	Productividad (%)	100
Riego (m^3/ha y año)	Requer. Teóricos de Riego	2821
	RIEGO (Agua para el cultivo)	3165
	RIEGO (Dotación Bruta)	3441
Variación del SWC (mm)		55,34

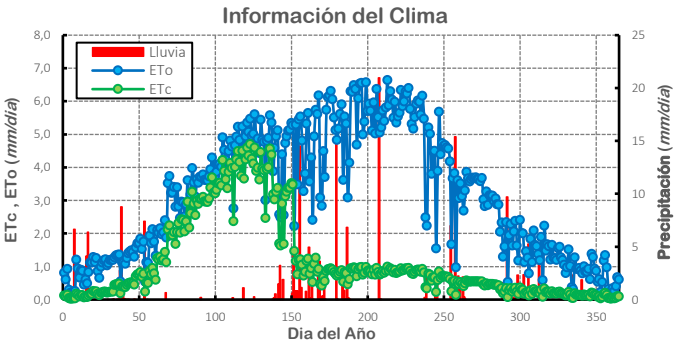

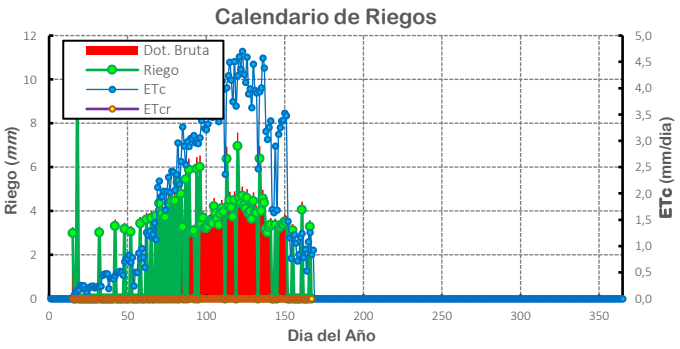

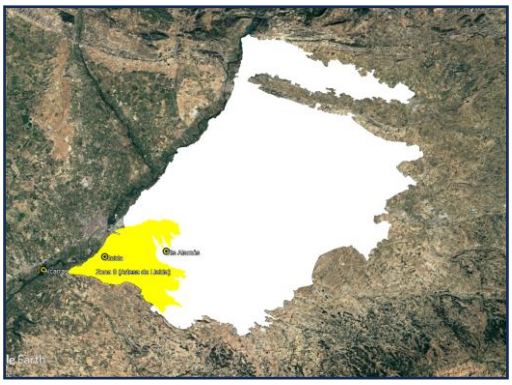

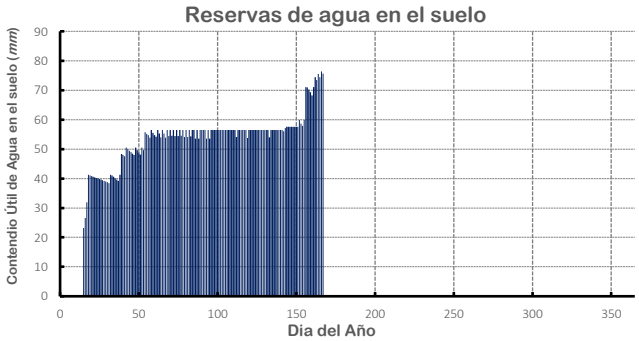

Observaciones:

Caracterización de la Demanda Evapotranspirativa de los Cultivos en diferentes Condiciones Agroambientales en la zona de regadío de "CANALS D'URGELL"

Ficha Nº 3109

Cultivo	Sector	Suelo	S. de Riego	Año Climático
go (Cereal de Invier	Zona 8 (Artesa de Lleida)	oderadamente profun	Aspersión	SECO

Prof. Raíces	60 cm	Est. Clima 01	Lle (05)	Profundidad	70 cm	Frecuencia (**d**)	5	Año:	2023
Inicio Ciclo	15/jan	Est. Clima 02	EAl (06)	Elem. Gruesos	10%	Eficiencia (**%**)	75	Frecuencia	7/11
Final Ciclo	15/jun	Est. Clima 03	Alc (04)	Eff. Hidraúlica(%)	80,4	Riego Mín (**mm**)	12		
% Cobertura	100	Superficie (**ha**)	5645,7			Dot. Riego (**mm**)	0	Número Riegos	23

Datos del Clima (mm)	ETo (anual)	1156
	ETo (Ciclo)	493
	Precipitación (anual)	204
	Preciplitación Ciclo	75
	P. Eff. (anual)	161
	P. Eff. (Ciclo)	58
Datos del Cultivo (mm)	ETc (potencial)	317
	ETc (real)	317
	Productividad (%)	100
Riego (m^3/ha y año)	Requer. Teóricos de Riego	3460
	RIEGO (Agua para el cultivo)	3084
	RIEGO (Dotación Bruta)	4112
Variación del SWC (mm)		47,22

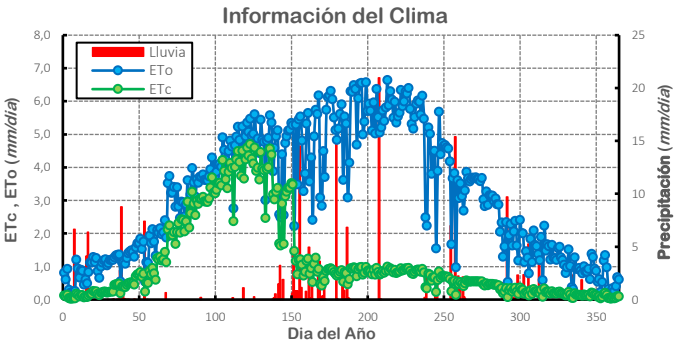

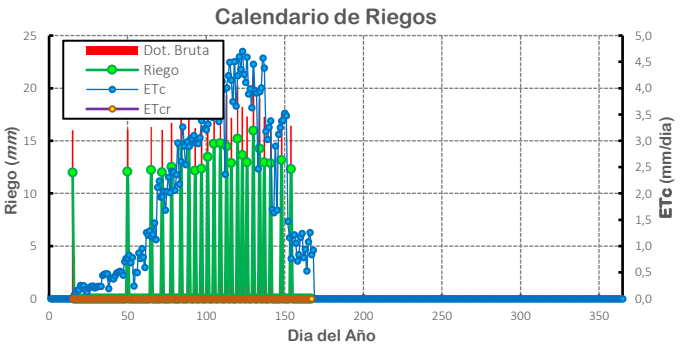

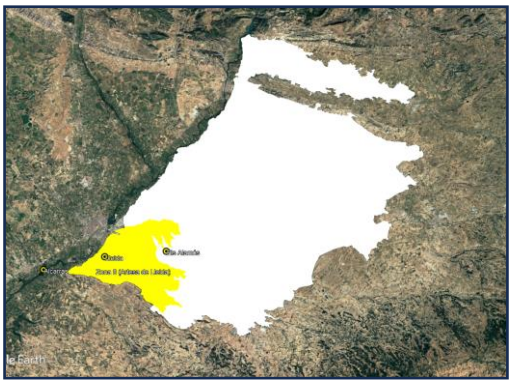

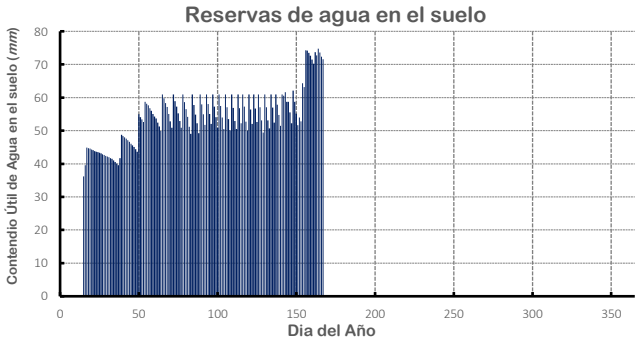

Observaciones:

Caracterización de la Demanda Evapotranspirativa de los Cultivos en diferentes Condiciones Agroambientales en la zona de regadío de "CANALS D'URGELL"

Ficha Nº 3110

Cultivo	Sector	Suelo	S. de Riego	Año Climático
go (Cereal de Invier	Zona 8 (Artesa de Lleida)	oderadamente profun	Inundación	SECO

Prof. Raíces	*60 cm*	*Est. Clima 01*	*Lle (05)*	*Profundidad*	*70 cm*	*Frecuencia (**d**)*	*13*	*Año:*	*2023*
Inicio Ciclo	*15/jan*	*Est. Clima 02*	*EAl (06)*	*Elem. Gruesos*	*10%*	*Eficiencia (**%**)*	*55*	*Frecuencia*	*7/11*
Final Ciclo	*15/jun*	*Est. Clima 03*	*Alc (04)*	*Eff. Hidraúlica(%)*	*80,4*	*Riego Mín (**mm**)*	*120*		
% Cobertura	*100*	*Superficie (**ha**)*	*5645,7*			*Dot. Riego (**mm**)*	*120*	*Número Riegos*	*3*

Datos del Clima (mm)	*ETo (anual)*	1156
	ETo (Ciclo)	493
	Precipitación (anual)	204
	Preciplitación Ciclo	75
	P. Eff. (anual)	161
	P. Eff. (Ciclo)	58
Datos del Cultivo (mm)	*ETc (potencial)*	317
	ETc (real)	219
	Productividad (%)	69
Riego (m^3/ha y año)	*Requer. Teóricos de Riego*	4718
	RIEGO (Agua para el cultivo)	2896
	RIEGO (Dotación Bruta)	3600
Variación del SWC (mm)		69,71

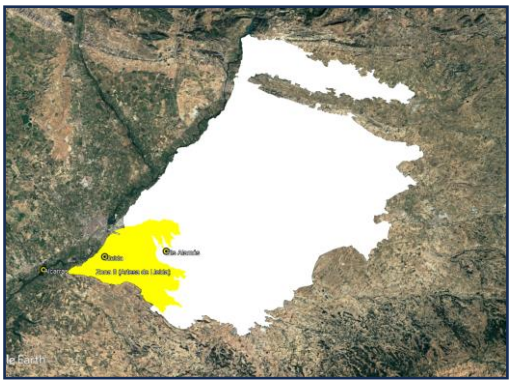

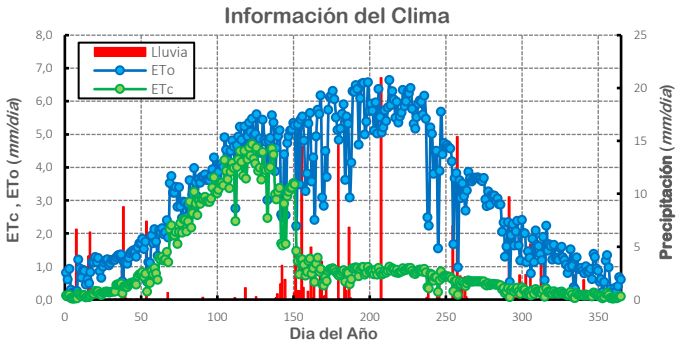

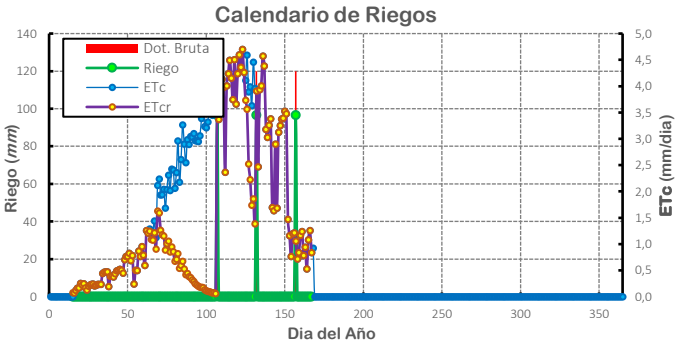

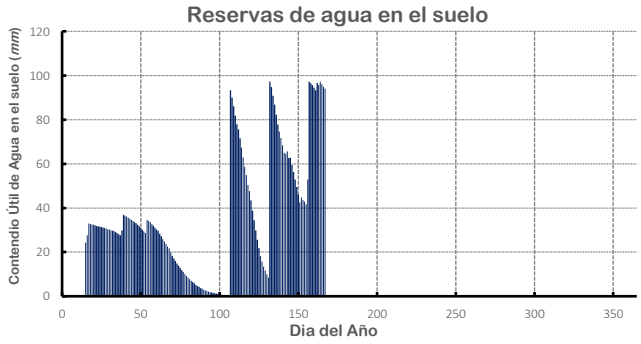

Observaciones:

Caracterización de la Demanda Evapotranspirativa de los Cultivos en diferentes Condiciones Agroambientales en la zona de regadío de "CANALS D'URGELL"

Ficha Nº 3111

Cultivo	Sector	Suelo	S. de Riego	Año Climático
go (Cereal de Invier	Zona 8 (Artesa de Lleida)	oderadamente profun	Localizado	SECO

Prof. Raíces	*60 cm*	*Est. Clima 01*	*Lle (05)*	*Profundidad*	*70 cm*	*Frecuencia (**d**)*	*1*	*Año:*	*2023*
Inicio Ciclo	*15/jan*	*Est. Clima 02*	*EAl (06)*	*Elem. Gruesos*	*10%*	*Eficiencia (**%**)*	*92*	*Frecuencia*	*7/11*
Final Ciclo	*15/jun*	*Est. Clima 03*	*Alc (04)*	*Eff. Hidraúlica(%)*	*80,4*	*Riego Mín (**mm**)*	*3*		
% Cobertura	*100*	*Superficie (**ha**)*	*5645,7*			*Dot. Riego (**mm**)*	*0*	*Número Riegos*	*78*

Datos del Clima (mm)	*ETo (anual)*	1156
	ETo (Ciclo)	493
	Precipitación (anual)	204
	Preciplitación Ciclo	75
	P. Eff. (anual)	161
	P. Eff. (Ciclo)	58
Datos del Cultivo (mm)	*ETc (potencial)*	317
	ETc (real)	317
	Productividad (%)	100
Riego (m^3/ha y año)	*Requer.* *Teóricos de Riego*	2821
	RIEGO *(Agua para el cultivo)*	3165
	RIEGO *(Dotación Bruta)*	3441
Variación del SWC (mm)		55,34

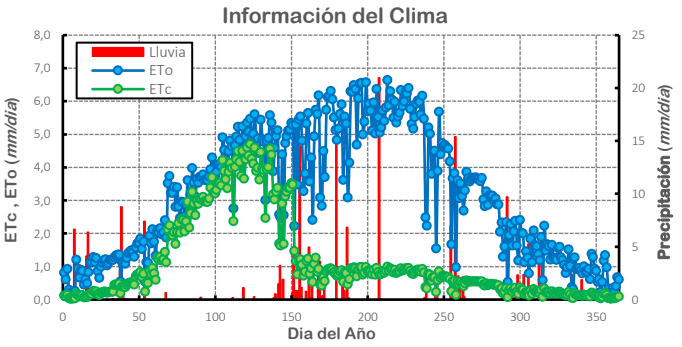

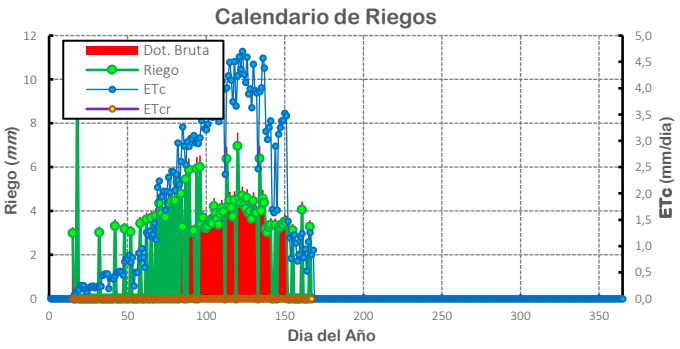

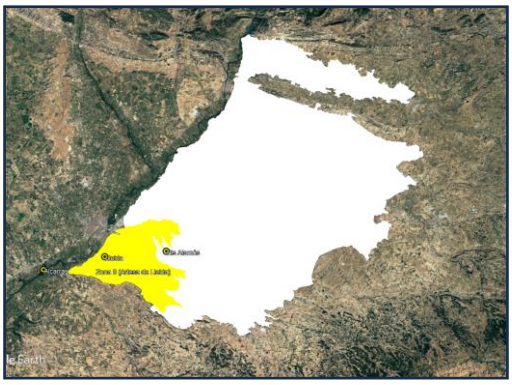

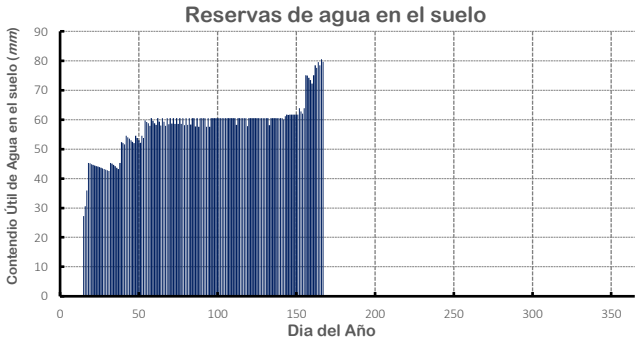

Observaciones:

Caracterización de la Demanda Evapotranspirativa de los Cultivos en diferentes Condiciones Agroambientales en la zona de regadío de "CANALS D'URGELL"

Ficha Nº 3112

Cultivo	Sector	Suelo	S. de Riego	Año Climático
go (Cereal de Invier	Zona 8 (Artesa de Lleida)	Profundo/Franco	Aspersión	SECO

Prof. Raíces	60 cm	Est. Clima 01	Lle (05)	Profundidad	120 cm	Frecuencia (**d**)	5	Año:	2023
Inicio Ciclo	15/jan	Est. Clima 02	EAl (06)	Elem. Gruesos	3%	Eficiencia (**%**)	75	Frecuencia	7/11
Final Ciclo	15/jun	Est. Clima 03	Alc (04)	Eff. Hidraúlica(%)	76,0	Riego Mín (**mm**)	12		
% Cobertura	100	Superficie (**ha**)	5645,7			Dot. Riego (**mm**)	0	Número Riegos	23

Datos del Clima (mm)	ETo (anual)	1156
	ETo (Ciclo)	493
	Precipitación (anual)	204
	Preciplitación Ciclo	75
	P. Eff. (anual)	161
	P. Eff. (Ciclo)	58
Datos del Cultivo (mm)	ETc (potencial)	317
	ETc (real)	317
	Productividad (%)	100
Riego (m^3/ha y año)	Requer. Teóricos de Riego	3460
	RIEGO (Agua para el cultivo)	3084
	RIEGO (Dotación Bruta)	4112
Variación del SWC (mm)		47,22

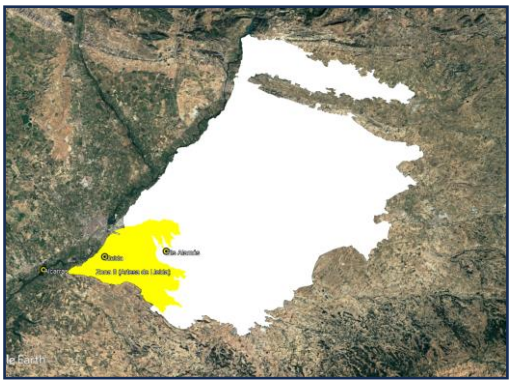

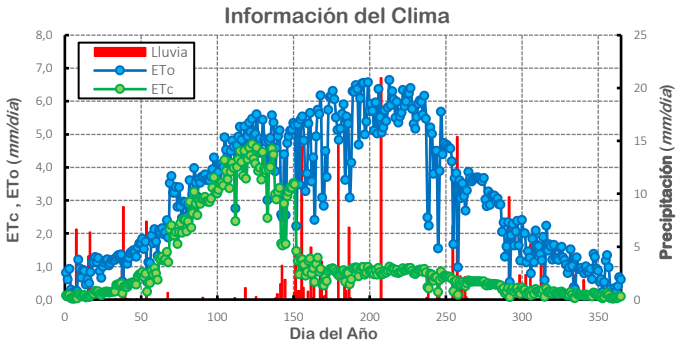

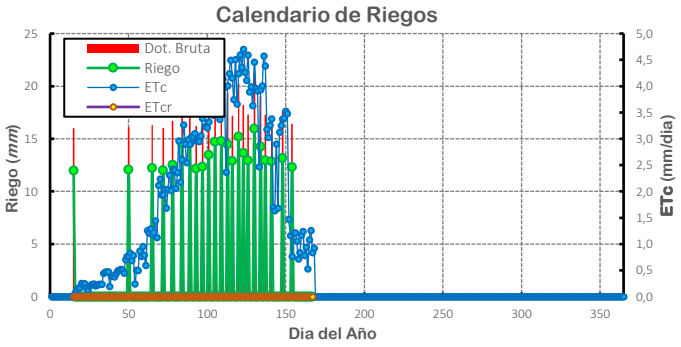

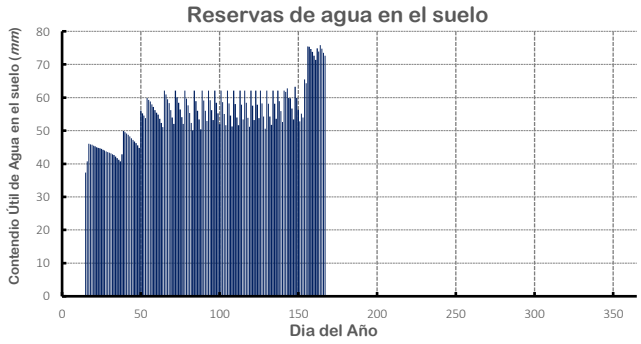

Observaciones:

Caracterización de la Demanda Evapotranspirativa de los Cultivos en diferentes Condiciones Agroambientales en la zona de regadío de "CANALS D'URGELL"

Ficha Nº 3113

Cultivo	Sector	Suelo	S. de Riego	Año Climático
go (Cereal de Invier	Zona 8 (Artesa de Lleida)	Profundo/Franco	Inundación	SECO

Prof. Raíces	*60 cm*	*Est. Clima 01*	*Lle (05)*	*Profundidad*	*120 cm*	*Frecuencia (**d**)*	*13*	*Año:*	*2023*
Inicio Ciclo	*15/jan*	*Est. Clima 02*	*EAl (06)*	*Elem. Gruesos*	*3%*	*Eficiencia (**%**)*	*55*	*Frecuencia*	*7/11*
Final Ciclo	*15/jun*	*Est. Clima 03*	*Alc (04)*	*Eff. Hidraúlica(%)*	*76,0*	*Riego Mín (**mm**)*	*120*		
% Cobertura	*100*	*Superficie (**ha**)*	*5645,7*			*Dot. Riego (**mm**)*	*120*	*Número Riegos*	*3*

Datos del Clima (mm)	*ETo (anual)*	1156
	ETo (Ciclo)	493
	Precipitación (anual)	204
	Preciplitación Ciclo	75
	P. Eff. (anual)	161
	P. Eff. (Ciclo)	58
Datos del Cultivo (mm)	*ETc (potencial)*	317
	ETc (real)	215
	Productividad (%)	68
Riego (m^3/ha y año)	*Requer.* *Teóricos de Riego*	4718
	RIEGO *(Agua para el cultivo)*	2736
	RIEGO *(Dotación Bruta)*	3600
Variación del SWC (mm)		73,15

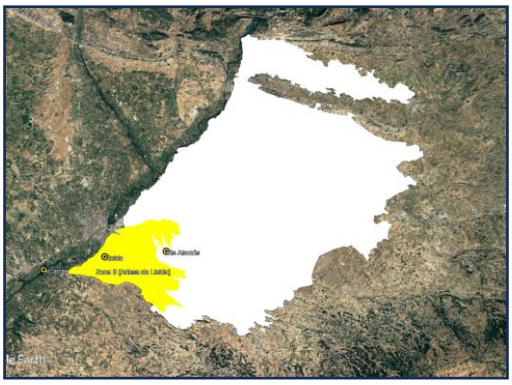

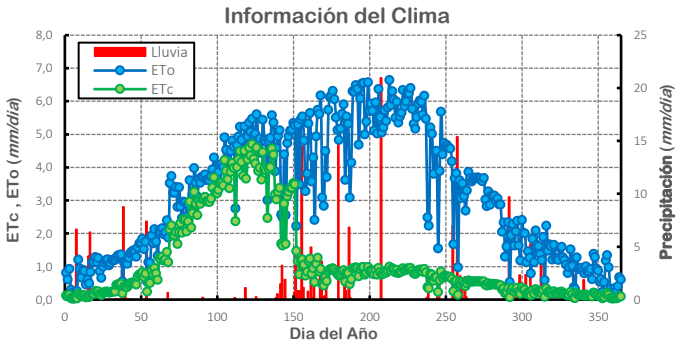

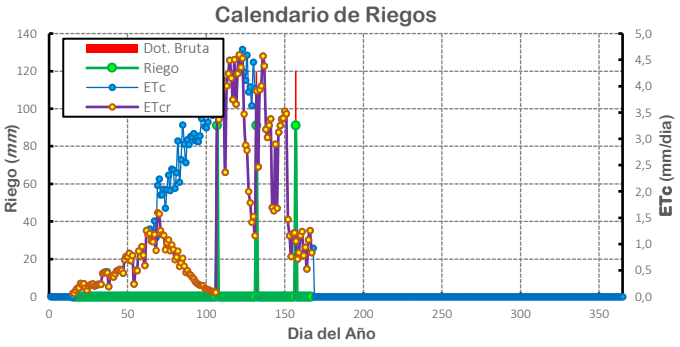

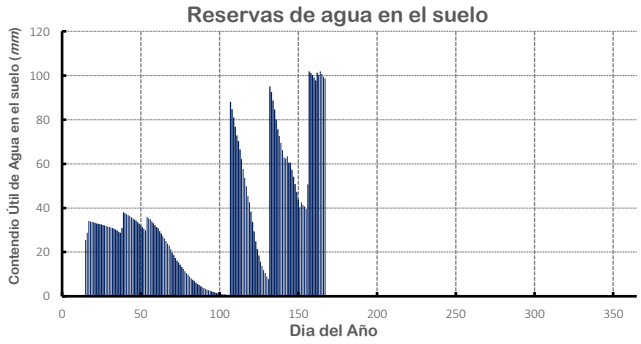

Observaciones:

Caracterización de la Demanda Evapotranspirativa de los Cultivos en diferentes Condiciones Agroambientales en la zona de regadío de "CANALS D'URGELL"

Ficha Nº 3114

Cultivo	Sector	Suelo	S. de Riego	Año Climático
go (Cereal de Invier	Zona 8 (Artesa de Lleida)	Profundo/Franco	Localizado	SECO

Prof. Raíces	*60 cm*	*Est. Clima 01*	*Lle (05)*	*Profundidad*	*120 cm*	*Frecuencia (**d**)*	*1*	*Año:*	*2023*
Inicio Ciclo	*15/jan*	*Est. Clima 02*	*EAl (06)*	*Elem. Gruesos*	*3%*	*Eficiencia (**%**)*	*92*	*Frecuencia*	*7/11*
Final Ciclo	*15/jun*	*Est. Clima 03*	*Alc (04)*	*Eff. Hidraúlica(%)*	*76,0*	*Riego Mín (**mm**)*	*3*		
% Cobertura	*100*	*Superficie (**ha**)*	*5645,7*			*Dot. Riego (**mm**)*	*0*	*Número Riegos*	*78*

Datos del Clima (mm)	*ETo (anual)*	1156
	ETo (Ciclo)	493
	Precipitación (anual)	204
	Preciplitación Ciclo	75
	P. Eff. (anual)	161
	P. Eff. (Ciclo)	58
Datos del Cultivo (mm)	*ETc (potencial)*	317
	ETc (real)	317
	Productividad (%)	100
Riego (m^3/ha y año)	*Requer. Teóricos de Riego*	2821
	RIEGO (Agua para el cultivo)	3165
	RIEGO (Dotación Bruta)	3441
Variación del SWC (mm)		55,34

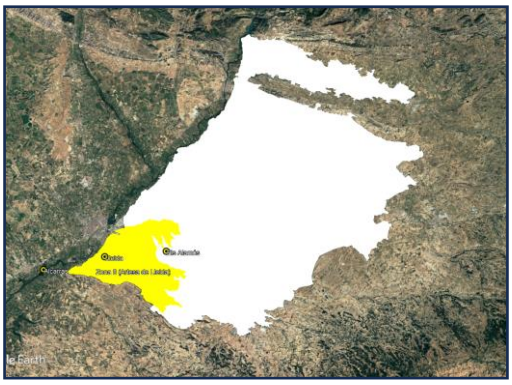

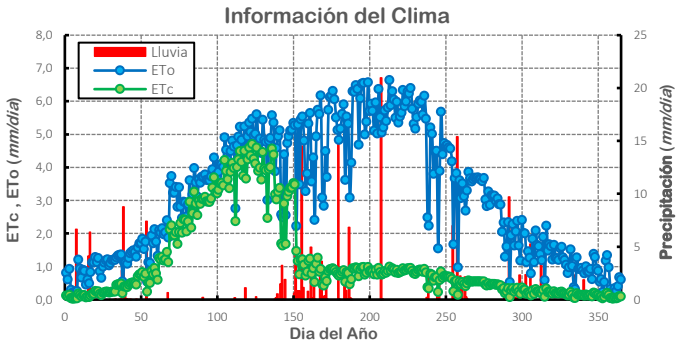

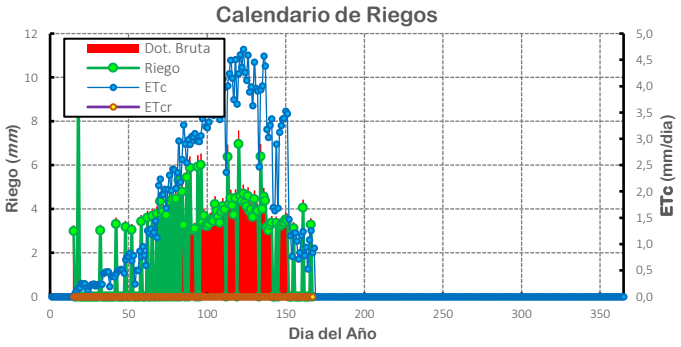

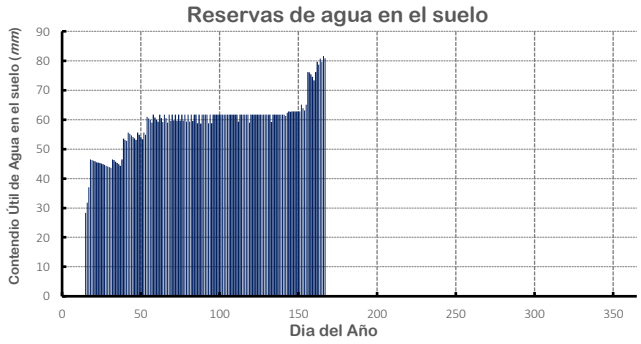

Observaciones:

IRTA Caracterización de la Demanda Evapotranspirativa de los Cultivos en diferentes Condiciones Agroambientales en la zona de regadío de "CANALS D'URGELL"

Ficha Nº 3115

Cultivo	Sector	Suelo	S. de Riego	Año Climático
go (Cereal de Invier	Zona 8 (Artesa de Lleida)	Somero	Aspersión	MEDIO

Prof. Raíces	50 cm	*Est. Clima 01*	Lle (05)	*Profundidad*	50 cm	*Frecuencia (**d**)*	5	*Año:*	2020
Inicio Ciclo	15/jan	*Est. Clima 02*	EAl (06)	*Elem. Gruesos*	10%	*Eficiencia (**%**)*	75	*Frecuencia*	6/11
Final Ciclo	15/jun	*Est. Clima 03*	Alc (04)	*Eff. Hidraúlica(%)*	80,4	*Riego Mín (**mm**)*	12		
% Cobertura	100	*Superficie (**ha**)*	5645,7			*Dot. Riego (**mm**)*	0	*Número Riegos*	12

Datos del Clima (mm)	*ETo (anual)*	1079
	ETo (Ciclo)	432
	Precipitación (anual)	464
	Preciplitación Ciclo	317
	P. Eff. (anual)	376
	P. Eff. (Ciclo)	261
Datos del Cultivo (mm)	*ETc (potencial)*	265
	ETc (real)	265
	Productividad (%)	100
Riego (m^3/ha y año)	*Requer.* Teóricos de Riego	65
	RIEGO (Agua para el cultivo)	1576
	RIEGO (Dotación Bruta)	2101
Variación del SWC (mm)		17,14

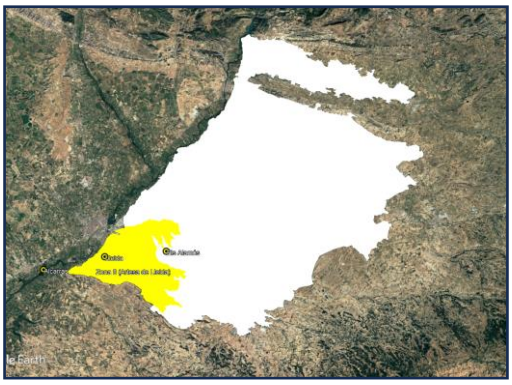

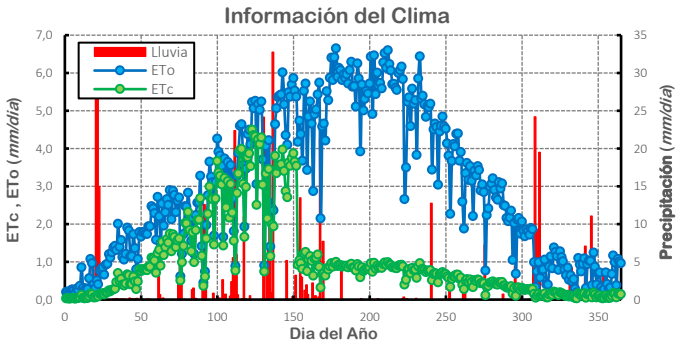

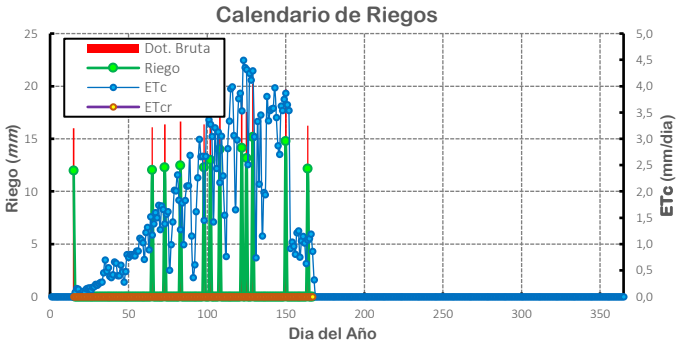

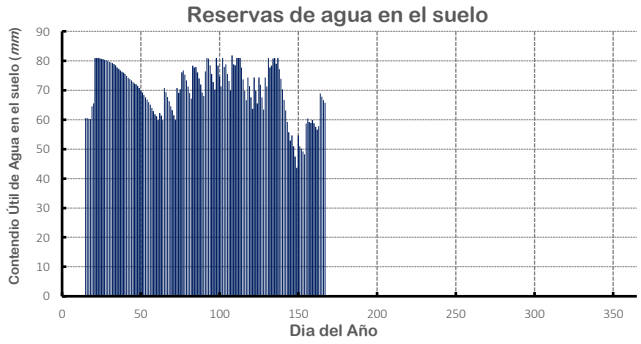

Observaciones:

Caracterización de la Demanda Evapotranspirativa de los Cultivos en diferentes Condiciones Agroambientales en la zona de regadío de "CANALS D'URGELL"

Ficha Nº 3116

Cultivo	Sector	Suelo	S. de Riego	Año Climático
go (Cereal de Invier	Zona 8 (Artesa de Lleida)	Somero	Inundación	MEDIO

Prof. Raíces	50 cm	*Est. Clima 01*	Lle (05)	*Profundidad*	50 cm	*Frecuencia (**d**)*	13	*Año:*	2020
Inicio Ciclo	15/jan	*Est. Clima 02*	EAl (06)	*Elem. Gruesos*	10%	*Eficiencia (**%**)*	55	*Frecuencia*	6/11
Final Ciclo	15/jun	*Est. Clima 03*	Alc (04)	*Eff. Hidraúlica(%)*	80,4	*Riego Mín (**mm**)*	120		
% Cobertura	100	*Superficie (**ha**)*	5645,7			*Dot. Riego (**mm**)*	120	*Número Riegos*	3

Datos del Clima (mm)	*ETo (anual)*	1079
	ETo (Ciclo)	432
	Precipitación (anual)	464
	Preciplitación Ciclo	317
	P. Eff. (anual)	376
	P. Eff. (Ciclo)	261
Datos del Cultivo (mm)	*ETc (potencial)*	265
	ETc (real)	265
	Productividad (%)	100
Riego (m^3/ha y año)	*Requer.* Teóricos de Riego	88
	RIEGO (Agua para el cultivo)	2896
	RIEGO (Dotación Bruta)	3600
Variación del SWC (mm)		26,15

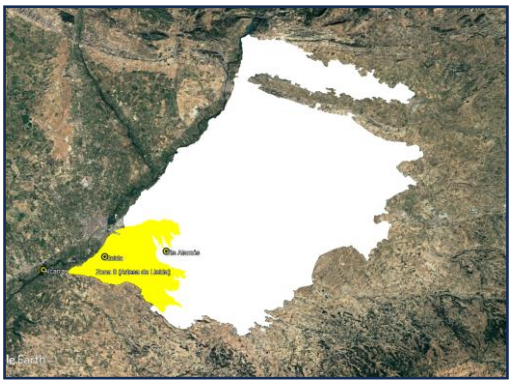

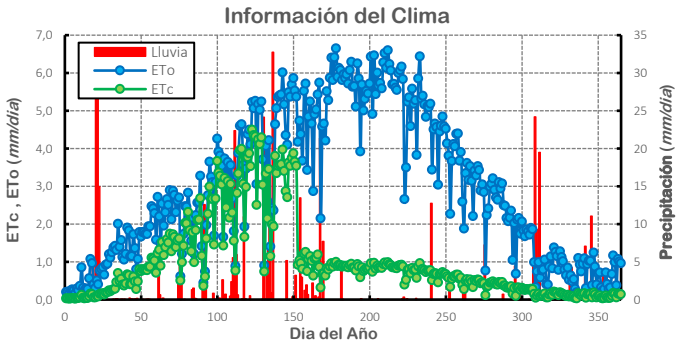

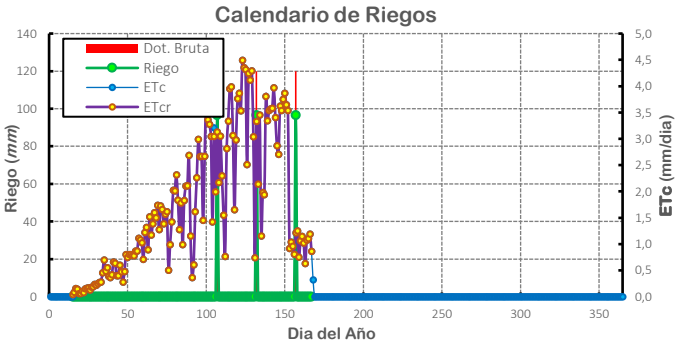

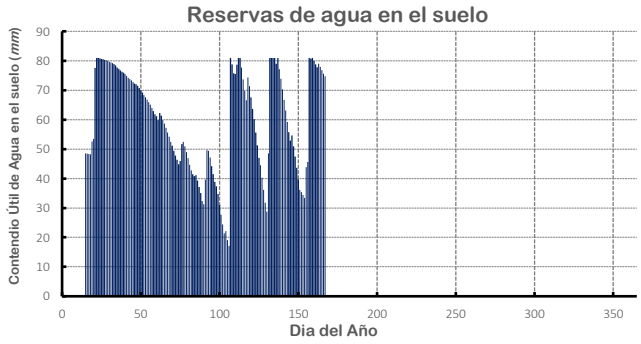

Observaciones:

Caracterización de la Demanda Evapotranspirativa de los Cultivos en diferentes Condiciones Agroambientales en la zona de regadío de "CANALS D'URGELL"

Ficha Nº 3117

Cultivo	Sector	Suelo	S. de Riego	Año Climático
go (Cereal de Invier	Zona 8 (Artesa de Lleida)	Somero	Localizado	MEDIO

Prof. Raíces	50 cm	Est. Clima 01	Lle (05)	Profundidad	50 cm	Frecuencia (**d**)	1	Año:	2020
Inicio Ciclo	15/jan	Est. Clima 02	EAl (06)	Elem. Gruesos	10%	Eficiencia (**%**)	92	Frecuencia	6/11
Final Ciclo	15/jun	Est. Clima 03	Alc (04)	Eff. Hidraúlica(%)	80,4	Riego Mín (**mm**)	3		
% Cobertura	100	Superficie (**ha**)	5645,7			Dot. Riego (**mm**)	0	Número Riegos	40

Datos del Clima (mm)	ETo (anual)	1079
	ETo (Ciclo)	432
	Precipitación (anual)	464
	Preciplitación Ciclo	317
	P. Eff. (anual)	376
	P. Eff. (Ciclo)	261
Datos del Cultivo (mm)	ETc (potencial)	265
	ETc (real)	265
	Productividad (%)	100
Riego (m^3/ha y año)	Requer. Teóricos de Riego	53
	RIEGO (Agua para el cultivo)	1628
	RIEGO (Dotación Bruta)	1769
Variación del SWC (mm)		22,32

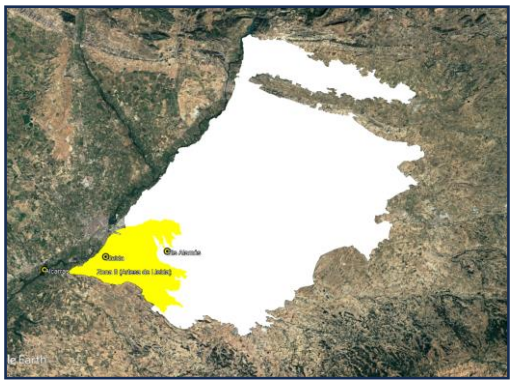

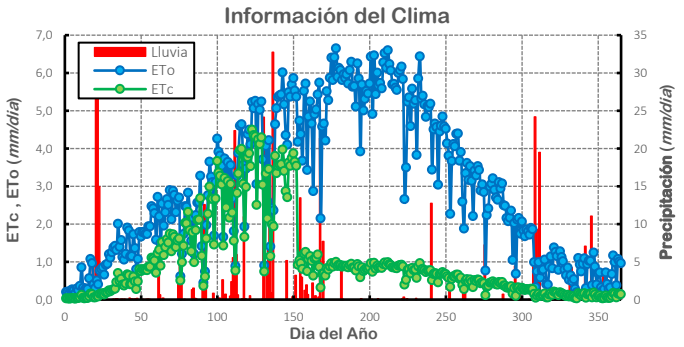

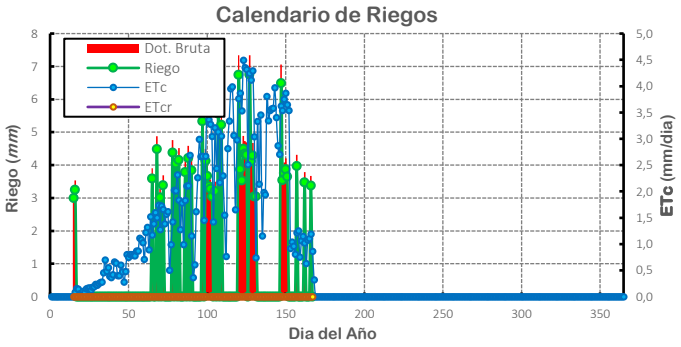

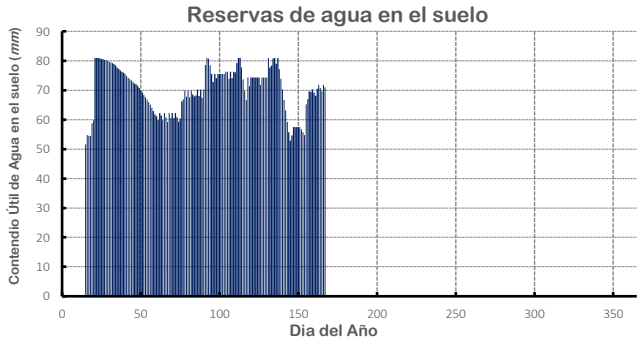

Observaciones:

Caracterización de la Demanda Evapotranspirativa de los Cultivos en diferentes Condiciones Agroambientales en la zona de regadío de "CANALS D'URGELL"

Ficha Nº 3118

Cultivo	Sector	Suelo	S. de Riego	Año Climático
go (Cereal de Invier	Zona 8 (Artesa de Lleida)	oderadamente profun	Aspersión	MEDIO

Prof. Raíces	60 cm	*Est. Clima 01*	Lle (05)	*Profundidad*	70 cm	*Frecuencia (**d**)*	5	*Año:*	2020
Inicio Ciclo	15/jan	*Est. Clima 02*	EAl (06)	*Elem. Gruesos*	10%	*Eficiencia (**%**)*	75	*Frecuencia*	6/11
Final Ciclo	15/jun	*Est. Clima 03*	Alc (04)	*Eff. Hidraúlica(%)*	80,4	*Riego Mín (**mm**)*	12		
% Cobertura	100	*Superficie (**ha**)*	5645,7			*Dot. Riego (**mm**)*	0	*Número Riegos*	12

Datos del Clima (mm)	*ETo (anual)*	1079
	ETo (Ciclo)	432
	Precipitación (anual)	464
	Preciplitación Ciclo	317
	P. Eff. (anual)	376
	P. Eff. (Ciclo)	261
Datos del Cultivo (mm)	*ETc (potencial)*	265
	ETc (real)	265
	Productividad (%)	100
Riego (m^3/ha y año)	*Requer. Teóricos de Riego*	65
	RIEGO (Agua para el cultivo)	1576
	RIEGO (Dotación Bruta)	2101
Variación del SWC (mm)		23,62

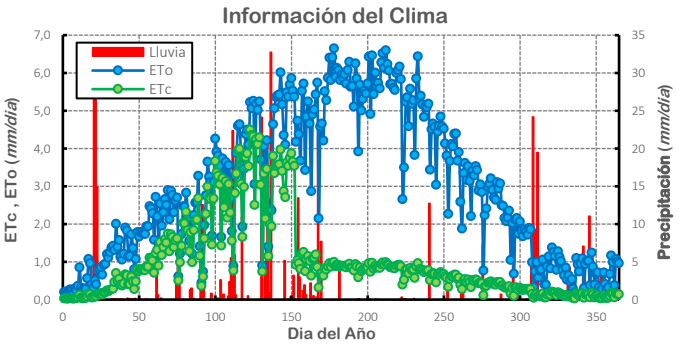

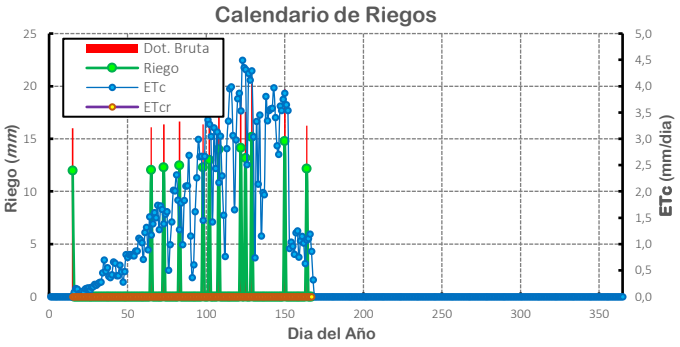

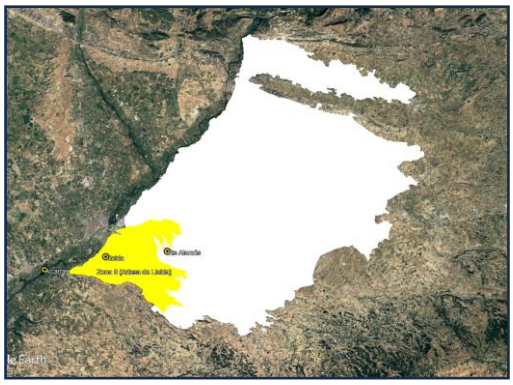

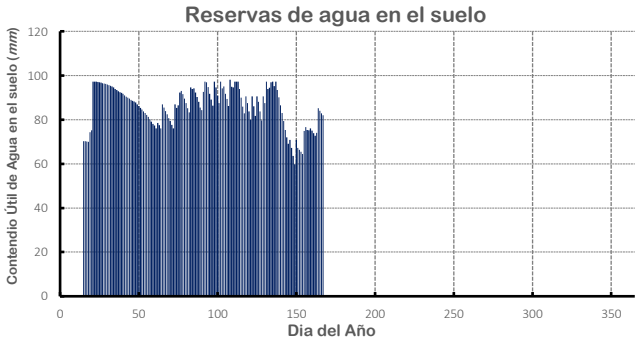

Observaciones:

Caracterización de la Demanda Evapotranspirativa de los Cultivos en diferentes Condiciones Agroambientales en la zona de regadío de "CANALS D'URGELL"

Ficha Nº 3119

Cultivo	Sector	Suelo	S. de Riego	Año Climático
go (Cereal de Invier	Zona 8 (Artesa de Lleida)	oderadamente profun	Inundación	MEDIO

Prof. Raíces	*60 cm*	*Est. Clima 01*	*Lle (05)*	*Profundidad*	*70 cm*	*Frecuencia (**d**)*	*13*	*Año:*	*2020*
Inicio Ciclo	*15/jan*	*Est. Clima 02*	*EAl (06)*	*Elem. Gruesos*	*10%*	*Eficiencia (**%**)*	*55*	*Frecuencia*	*6/11*
Final Ciclo	*15/jun*	*Est. Clima 03*	*Alc (04)*	*Eff. Hidraúlica(%)*	*80,4*	*Riego Mín (**mm**)*	*120*		
% Cobertura	*100*	*Superficie (**ha**)*	*5645,7*			*Dot. Riego (**mm**)*	*120*	*Número Riegos*	*3*

Datos del Clima (mm)	*ETo (anual)*	1079
	ETo (Ciclo)	432
	Precipitación (anual)	464
	Preciplitación Ciclo	317
	P. Eff. (anual)	376
	P. Eff. (Ciclo)	261
Datos del Cultivo (mm)	*ETc (potencial)*	265
	ETc (real)	265
	Productividad (%)	100
Riego (m^3/ha y año)	*Requer.* *Teóricos de Riego*	88
	RIEGO *(Agua para el cultivo)*	2896
	RIEGO *(Dotación Bruta)*	3600
Variación del SWC (mm)		32,63

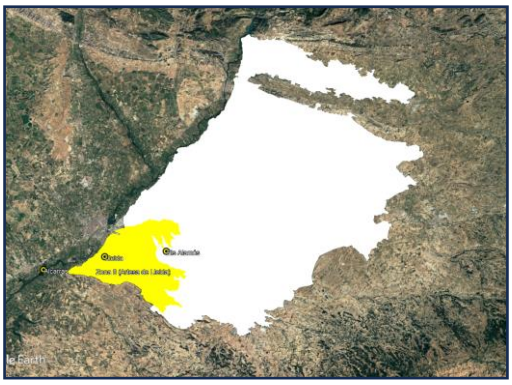

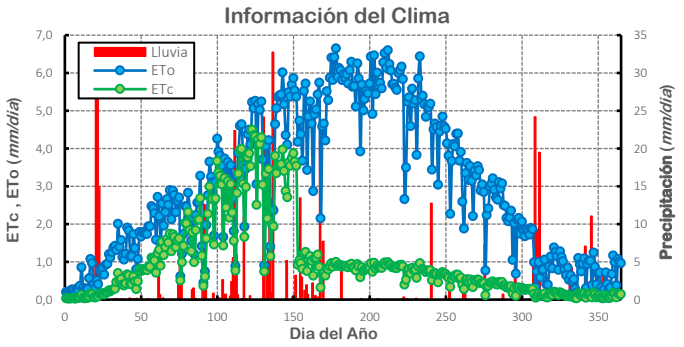

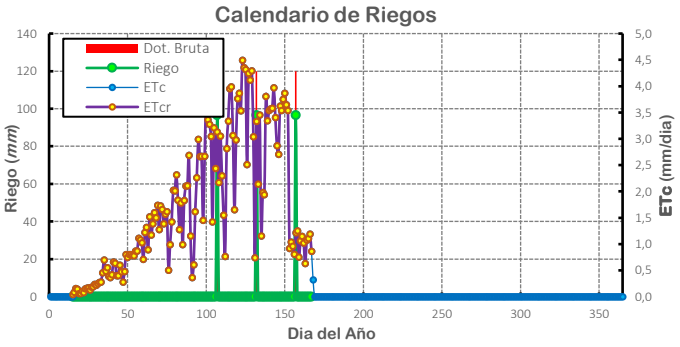

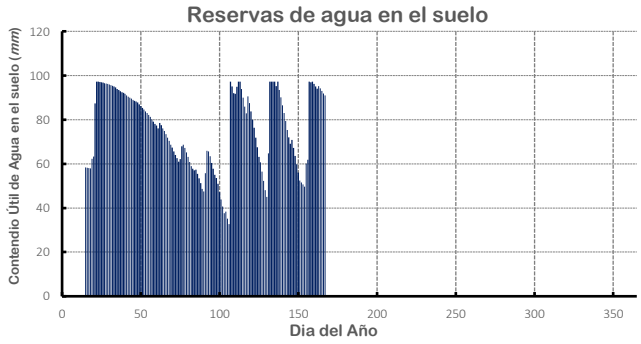

Observaciones:

Caracterización de la Demanda Evapotranspirativa de los Cultivos en diferentes Condiciones Agroambientales en la zona de regadío de "CANALS D'URGELL"

Ficha Nº 3120

Cultivo	Sector	Suelo	S. de Riego	Año Climático
go (Cereal de Invier	Zona 8 (Artesa de Lleida)	oderadamente profun	Localizado	MEDIO

Prof. Raíces	*60 cm*	*Est. Clima 01*	*Lle (05)*	*Profundidad*	*70 cm*	*Frecuencia (**d**)*	*1*	*Año:*	*2020*
Inicio Ciclo	*15/jan*	*Est. Clima 02*	*EAl (06)*	*Elem. Gruesos*	*10%*	*Eficiencia (**%**)*	*92*	*Frecuencia*	*6/11*
Final Ciclo	*15/jun*	*Est. Clima 03*	*Alc (04)*	*Eff. Hidraúlica(%)*	*80,4*	*Riego Mín (**mm**)*	*3*		
% Cobertura	*100*	*Superficie (**ha**)*	*5645,7*			*Dot. Riego (**mm**)*	*0*	*Número Riegos*	*40*

Datos del Clima (mm)	*ETo (anual)*	1079
	ETo (Ciclo)	432
	Precipitación (anual)	464
	Preciplitación Ciclo	317
	P. Eff. (anual)	376
	P. Eff. (Ciclo)	261
Datos del Cultivo (mm)	*ETc (potencial)*	265
	ETc (real)	265
	Productividad (%)	100
Riego (m^3/ha y año)	*Requer.* *Teóricos de Riego*	53
	RIEGO *(Agua para el cultivo)*	1628
	RIEGO *(Dotación Bruta)*	1769
Variación del SWC (mm)		28,80

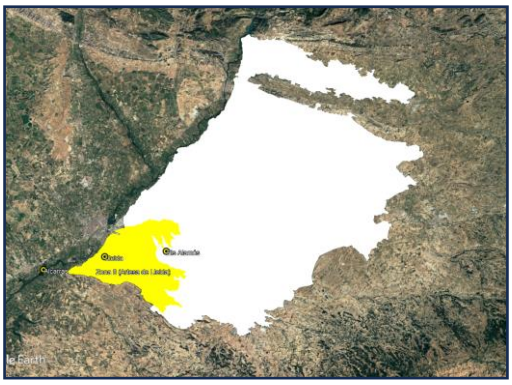

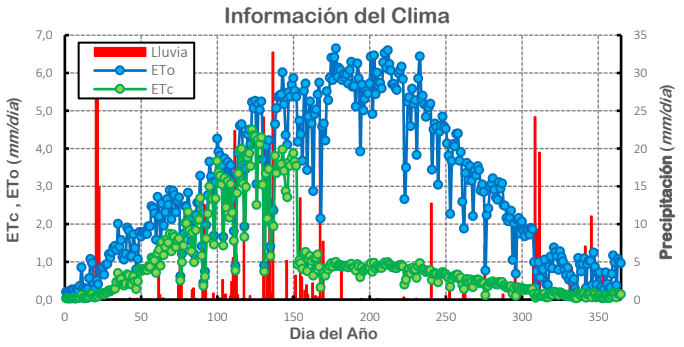

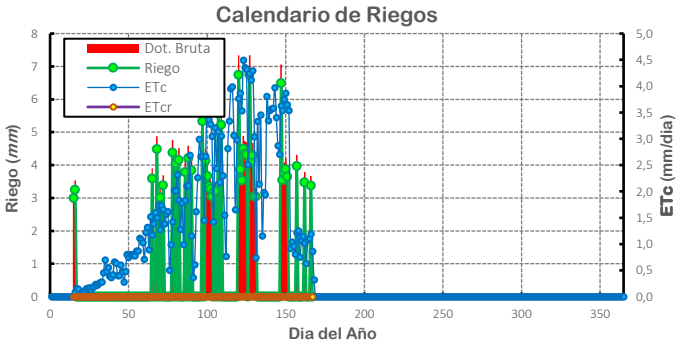

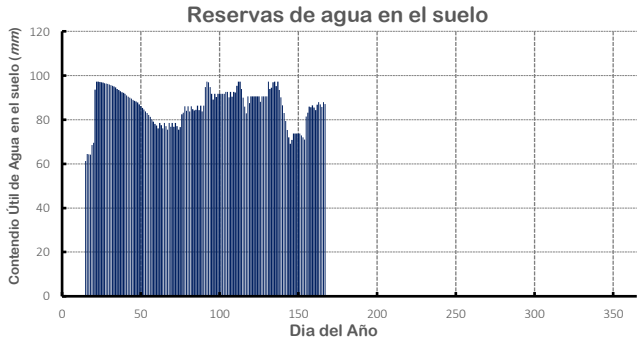

Observaciones:

Caracterización de la Demanda Evapotranspirativa de los Cultivos en diferentes Condiciones Agroambientales en la zona de regadío de "CANALS D'URGELL"

Ficha Nº 3121

Cultivo	Sector	Suelo	S. de Riego	Año Climático
go (Cereal de Invier	Zona 8 (Artesa de Lleida)	Profundo/Franco	Aspersión	MEDIO

Prof. Raíces	*60 cm*	*Est. Clima 01*	*Lle (05)*	*Profundidad*	*120 cm*	*Frecuencia (**d**)*	*5*	*Año:*	*2020*
Inicio Ciclo	*15/jan*	*Est. Clima 02*	*EAl (06)*	*Elem. Gruesos*	*3%*	*Eficiencia (**%**)*	*75*	*Frecuencia*	*6/11*
Final Ciclo	*15/jun*	*Est. Clima 03*	*Alc (04)*	*Eff. Hidraúlica(%)*	*76,0*	*Riego Mín (**mm**)*	*12*		
% Cobertura	*100*	*Superficie (**ha**)*	*5645,7*			*Dot. Riego (**mm**)*	*0*	*Número Riegos*	*12*

Datos del Clima (mm)	*ETo (anual)*	1079
	ETo (Ciclo)	432
	Precipitación (anual)	464
	Preciplitación Ciclo	317
	P. Eff. (anual)	376
	P. Eff. (Ciclo)	261
Datos del Cultivo (mm)	*ETc (potencial)*	265
	ETc (real)	265
	Productividad (%)	100
Riego (m^3/ha y año)	*Requer.* *Teóricos de Riego*	65
	RIEGO *(Agua para el cultivo)*	1576
	RIEGO *(Dotación Bruta)*	2101
Variación del SWC (mm)		25,46

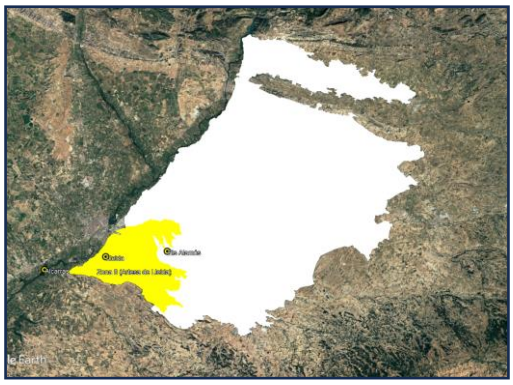

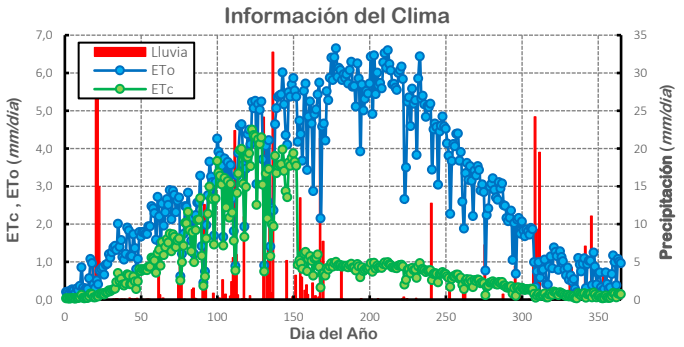

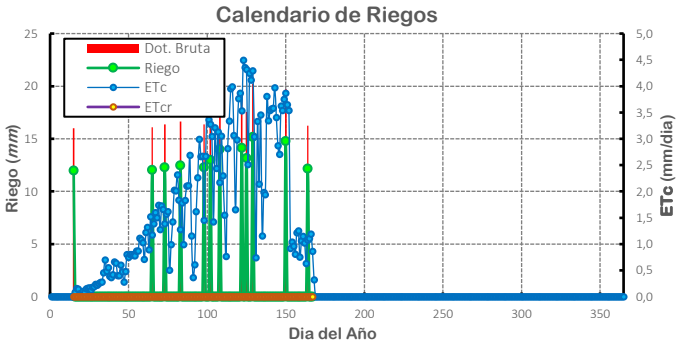

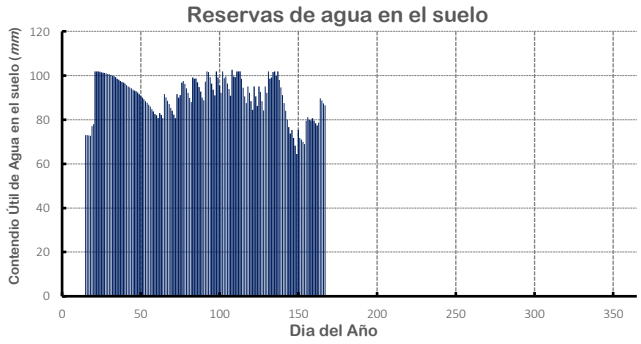

Observaciones:

Caracterización de la Demanda Evapotranspirativa de los Cultivos en diferentes Condiciones Agroambientales en la zona de regadío de "CANALS D'URGELL"

Ficha Nº 3122

Cultivo	Sector	Suelo	S. de Riego	Año Climático
go (Cereal de Invier	Zona 8 (Artesa de Lleida)	Profundo/Franco	Inundación	MEDIO

Prof. Raíces	*60 cm*	*Est. Clima 01*	*Lle (05)*	*Profundidad*	*120 cm*	*Frecuencia (**d**)*	*13*	*Año:*	*2020*
Inicio Ciclo	*15/jan*	*Est. Clima 02*	*EAl (06)*	*Elem. Gruesos*	*3%*	*Eficiencia (**%**)*	*55*	*Frecuencia*	*6/11*
Final Ciclo	*15/jun*	*Est. Clima 03*	*Alc (04)*	*Eff. Hidraúlica(%)*	*76,0*	*Riego Mín (**mm**)*	*120*		
% Cobertura	*100*	*Superficie (**ha**)*	*5645,7*			*Dot. Riego (**mm**)*	*120*	*Número Riegos*	*3*

Datos del Clima (mm)	*ETo (anual)*	1079
	ETo (Ciclo)	432
	Precipitación (anual)	464
	Preciplitación Ciclo	317
	P. Eff. (anual)	376
	P. Eff. (Ciclo)	261
Datos del Cultivo (mm)	*ETc (potencial)*	265
	ETc (real)	265
	Productividad (%)	100
Riego (m^3/ha y año)	*Requer.* *Teóricos de Riego*	88
	RIEGO *(Agua para el cultivo)*	2736
	RIEGO *(Dotación Bruta)*	3600
Variación del SWC (mm)		34,47

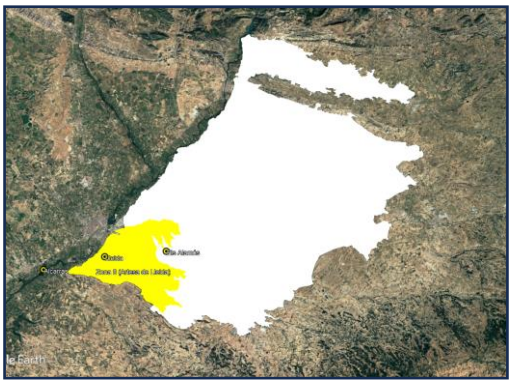

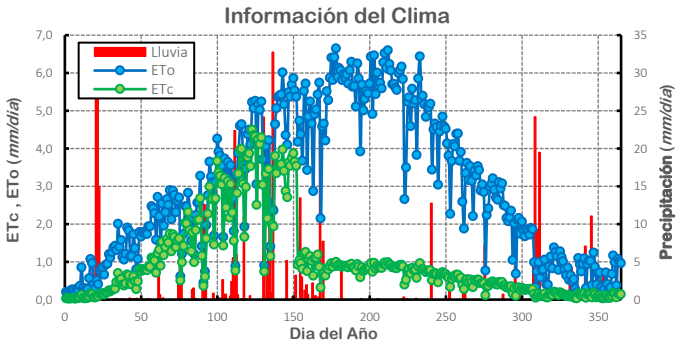

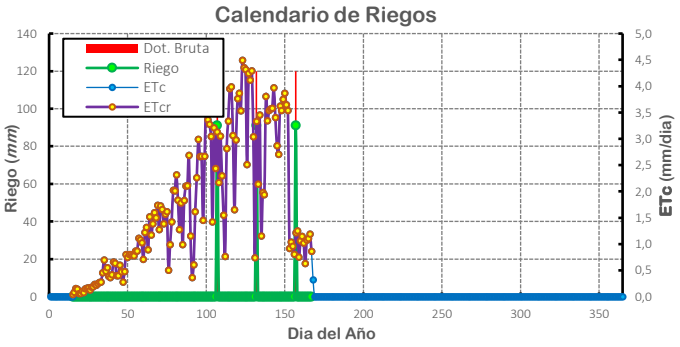

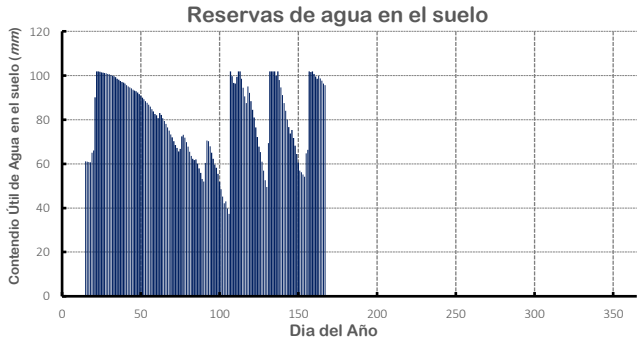

Observaciones:

Caracterización de la Demanda Evapotranspirativa de los Cultivos en diferentes Condiciones Agroambientales en la zona de regadío de "CANALS D'URGELL"

Ficha Nº 3123

Cultivo	Sector	Suelo	S. de Riego	Año Climático
go (Cereal de Invier	Zona 8 (Artesa de Lleida)	Profundo/Franco	Localizado	MEDIO

Prof. Raíces	*60 cm*	*Est. Clima 01*	*Lle (05)*	*Profundidad*	*120 cm*	*Frecuencia (**d**)*	*1*	*Año:*	*2020*
Inicio Ciclo	*15/jan*	*Est. Clima 02*	*EAl (06)*	*Elem. Gruesos*	*3%*	*Eficiencia (**%**)*	*92*	*Frecuencia*	*6/11*
Final Ciclo	*15/jun*	*Est. Clima 03*	*Alc (04)*	*Eff. Hidraúlica(%)*	*76,0*	*Riego Mín (**mm**)*	*3*		
% Cobertura	*100*	*Superficie (**ha**)*	*5645,7*			*Dot. Riego (**mm**)*	*0*	*Número Riegos*	*40*

Datos del Clima (mm)	*ETo (anual)*	1079
	ETo (Ciclo)	432
	Precipitación (anual)	464
	Preciplitación Ciclo	317
	P. Eff. (anual)	376
	P. Eff. (Ciclo)	261
Datos del Cultivo (mm)	*ETc (potencial)*	265
	ETc (real)	265
	Productividad (%)	100
Riego (m^3/ha y año)	*Requer. Teóricos de Riego*	53
	RIEGO (Agua para el cultivo)	1628
	RIEGO (Dotación Bruta)	1769
Variación del SWC (mm)		30,63

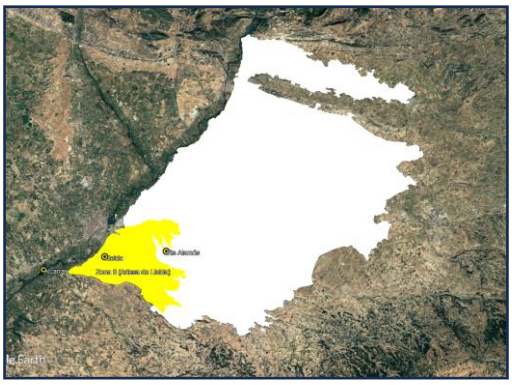

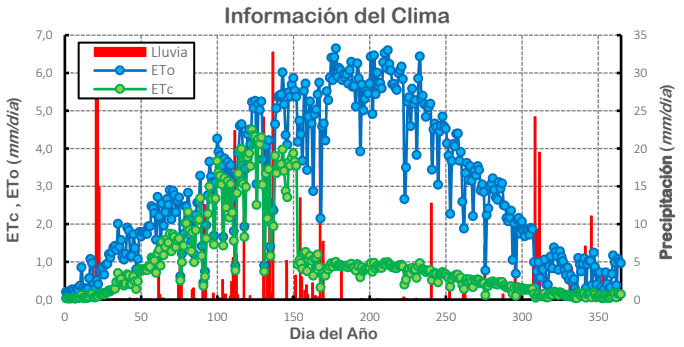

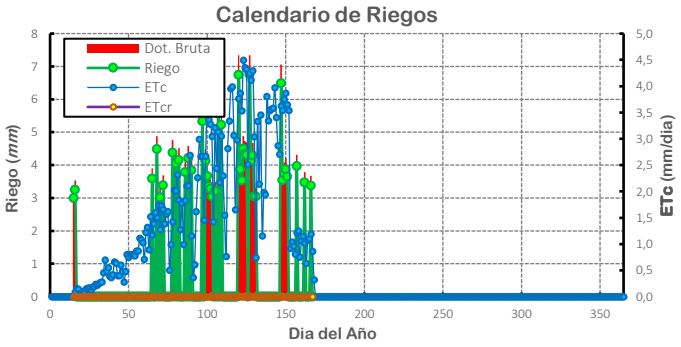

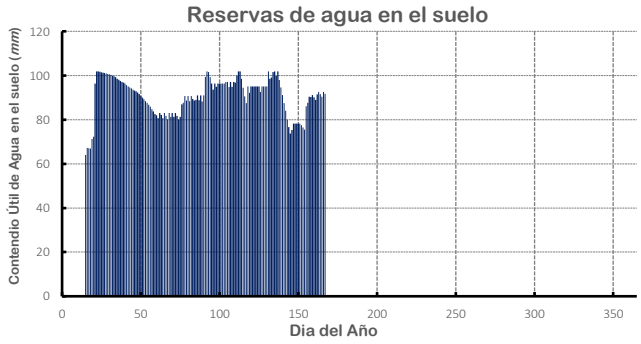

Observaciones:

Caracterización de la Demanda Evapotranspirativa de los Cultivos en diferentes Condiciones Agroambientales en la zona de regadío de "CANALS D'URGELL"

Ficha Nº 3124

Cultivo	Sector	Suelo	S. de Riego	Año Climático
go (Cereal de Invier	Zona 8 (Artesa de Lleida)	Somero	Aspersión	HÚMEDO

Prof. Raíces	50 cm	Est. Clima 01	Lle (05)	Profundidad	50 cm	Frecuencia (d)	5	Año:	2013
Inicio Ciclo	15/jan	Est. Clima 02	EAl (06)	Elem. Gruesos	10%	Eficiencia (%)	75	Frecuencia	2/11
Final Ciclo	15/jun	Est. Clima 03	Alc (04)	Eff. Hidraúlica(%)	80,4	Riego Mín (mm)	12		
% Cobertura	100	Superficie (ha)	5645,7			Dot. Riego (mm)	0	Número Riegos	13

Datos del Clima (mm)	ETo (anual)	1077
	ETo (Ciclo)	437
	Precipitación (anual)	479
	Preciplitación Ciclo	265
	P. Eff. (anual)	400
	P. Eff. (Ciclo)	221
Datos del Cultivo (mm)	ETc (potencial)	265
	ETc (real)	265
	Productividad (%)	100
Riego (m^3/ha y año)	Requer. Teóricos de Riego	581
	RIEGO (Agua para el cultivo)	1749
	RIEGO (Dotación Bruta)	2333
Variación del SWC (mm)		-10,89

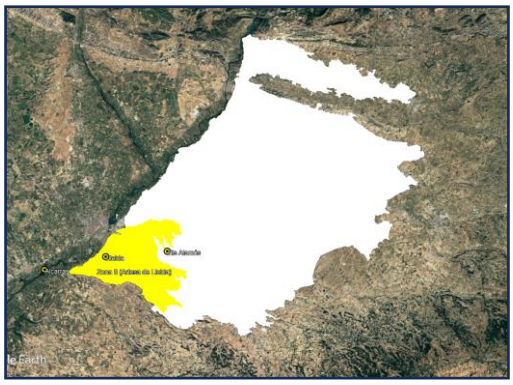

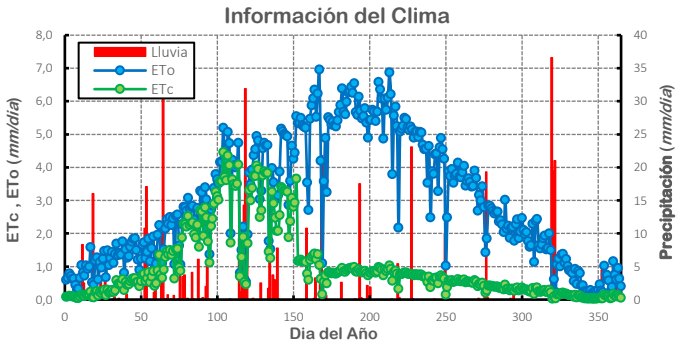

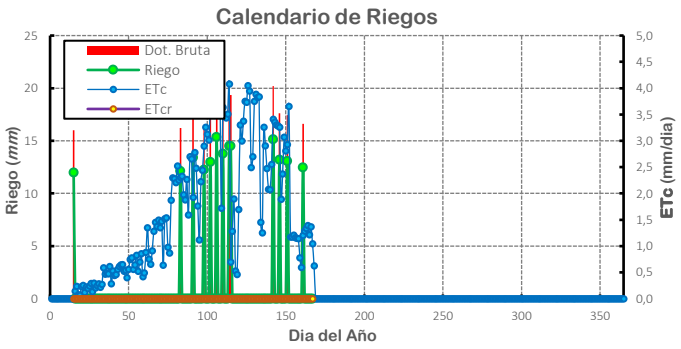

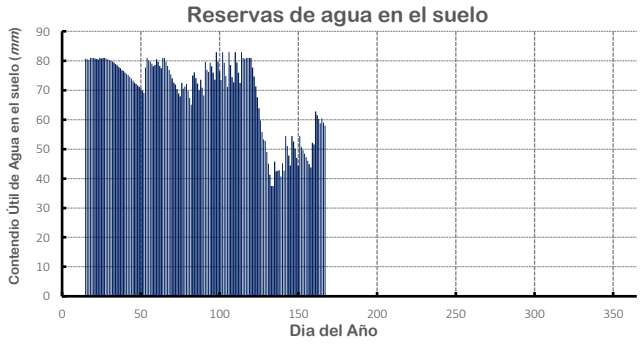

Observaciones:

Caracterización de la Demanda Evapotranspirativa de los Cultivos en diferentes Condiciones Agroambientales en la zona de regadío de "CANALS D'URGELL"

Ficha Nº 3125

Cultivo	Sector	Suelo	S. de Riego	Año Climático
go (Cereal de Invier	Zona 8 (Artesa de Lleida)	Somero	Inundación	HÚMEDO

Prof. Raíces	*50 cm*	*Est. Clima 01*	*Lle (05)*	*Profundidad*	*50 cm*	*Frecuencia (**d**)*	*13*	*Año:*	*2013*
Inicio Ciclo	*15/jan*	*Est. Clima 02*	*EAl (06)*	*Elem. Gruesos*	*10%*	*Eficiencia (**%**)*	*55*	*Frecuencia*	*2/11*
Final Ciclo	*15/jun*	*Est. Clima 03*	*Alc (04)*	*Eff. Hidraúlica(%)*	*80,4*	*Riego Mín (**mm**)*	*120*		
% Cobertura	*100*	*Superficie (**ha**)*	*5645,7*			*Dot. Riego (**mm**)*	*120*	*Número Riegos*	*3*

Datos del Clima (mm)	*ETo (anual)*	1077
	ETo (Ciclo)	437
	Precipitación (anual)	479
	Preciplitación Ciclo	265
	P. Eff. (anual)	400
	P. Eff. (Ciclo)	221
Datos del Cultivo (mm)	*ETc (potencial)*	265
	ETc (real)	264
	Productividad (%)	100
Riego (m^3/ha y año)	*Requer.* *Teóricos de Riego*	792
	RIEGO *(Agua para el cultivo)*	2896
	RIEGO *(Dotación Bruta)*	3600
Variación del SWC (mm)		5,49

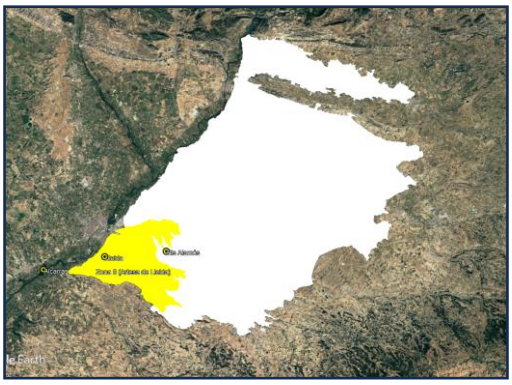

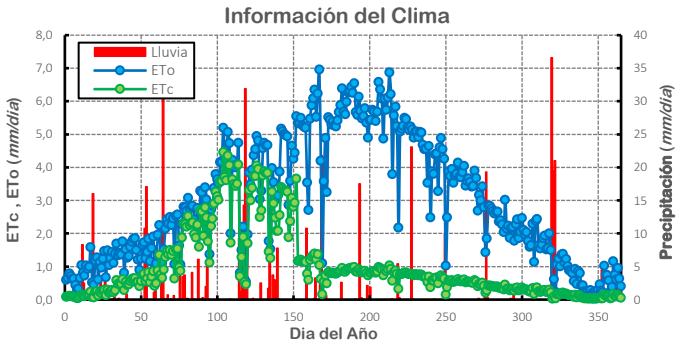

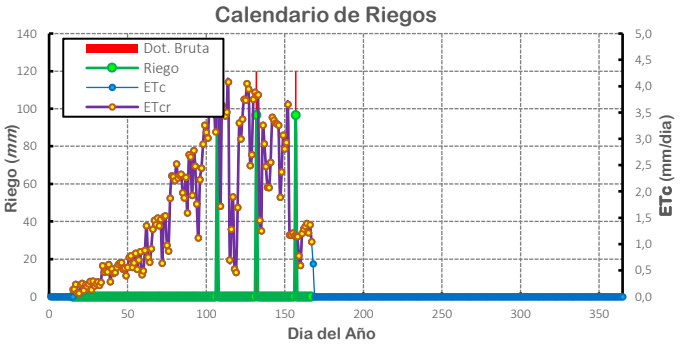

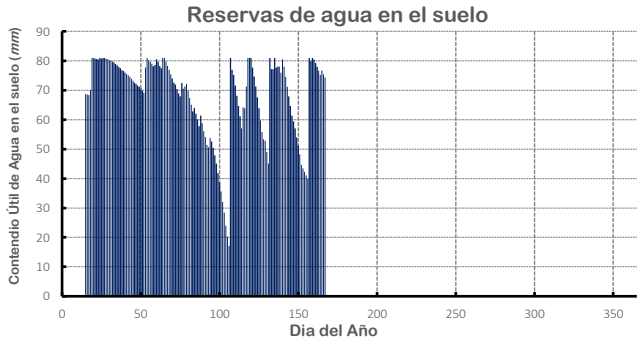

Observaciones:

Caracterización de la Demanda Evapotranspirativa de los Cultivos en diferentes Condiciones Agroambientales en la zona de regadío de "CANALS D'URGELL"

Ficha Nº 3126

Cultivo	Sector	Suelo	S. de Riego	Año Climático
go (Cereal de Invier	Zona 8 (Artesa de Lleida)	Somero	Localizado	HÚMEDO

Prof. Raíces	50 cm	Est. Clima 01	Lle (05)	Profundidad	50 cm	Frecuencia (d)	1	Año:	2013
Inicio Ciclo	15/jan	Est. Clima 02	EAl (06)	Elem. Gruesos	10%	Eficiencia (%)	92	Frecuencia	2/11
Final Ciclo	15/jun	Est. Clima 03	Alc (04)	Eff. Hidraúlica(%)	80,4	Riego Mín (mm)	3		
% Cobertura	100	Superficie (ha)	5645,7			Dot. Riego (mm)	0	Número Riegos	41

Datos del Clima (mm)	ETo (anual)	1077
	ETo (Ciclo)	437
	Precipitación (anual)	479
	Preciplitación Ciclo	265
	P. Eff. (anual)	400
	P. Eff. (Ciclo)	221
Datos del Cultivo (mm)	ETc (potencial)	265
	ETc (real)	265
	Productividad (%)	100
Riego (m^3/ha y año)	Requer. Teóricos de Riego	474
	RIEGO (Agua para el cultivo)	1633
	RIEGO (Dotación Bruta)	1775
Variación del SWC (mm)		-9,33

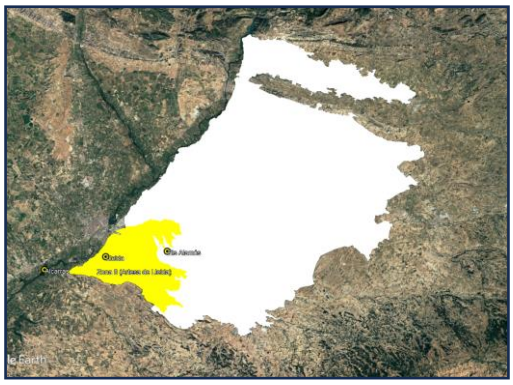

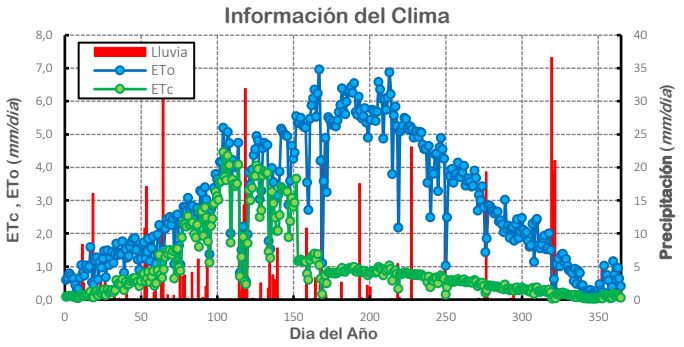

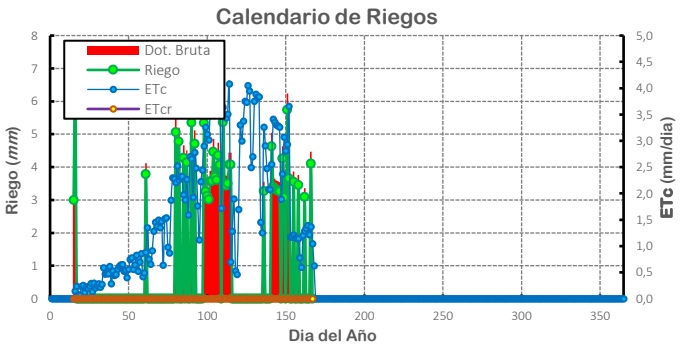

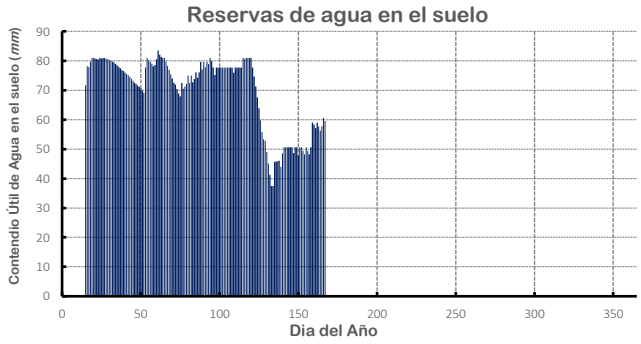

Observaciones:

Caracterización de la Demanda Evapotranspirativa de los Cultivos en diferentes Condiciones Agroambientales en la zona de regadío de "CANALS D'URGELL"

Ficha Nº 3127

Cultivo	Sector	Suelo	S. de Riego	Año Climático
go (Cereal de Invier	Zona 8 (Artesa de Lleida)	oderadamente profun	Aspersión	HÚMEDO

Prof. Raíces	*60 cm*	*Est. Clima 01*	*Lle (05)*	*Profundidad*	*70 cm*	*Frecuencia (**d**)*	*5*	*Año:*	*2013*
Inicio Ciclo	*15/jan*	*Est. Clima 02*	*EAl (06)*	*Elem. Gruesos*	*10%*	*Eficiencia (**%**)*	*75*	*Frecuencia*	*2/11*
Final Ciclo	*15/jun*	*Est. Clima 03*	*Alc (04)*	*Eff. Hidraúlica(%)*	*80,4*	*Riego Mín (**mm**)*	*12*		
% Cobertura	*100*	*Superficie (**ha**)*	*5645,7*			*Dot. Riego (**mm**)*	*0*	*Número Riegos*	*13*

Datos del Clima (mm)	*ETo (anual)*	1077
	ETo (Ciclo)	437
	Precipitación (anual)	479
	Preciplitación Ciclo	265
	P. Eff. (anual)	400
	P. Eff. (Ciclo)	221
Datos del Cultivo (mm)	*ETc (potencial)*	265
	ETc (real)	265
	Productividad (%)	100
Riego (m^3/ha y año)	*Requer. Teóricos de Riego*	581
	RIEGO (Agua para el cultivo)	1749
	RIEGO (Dotación Bruta)	2333
Variación del SWC (mm)		-8,46

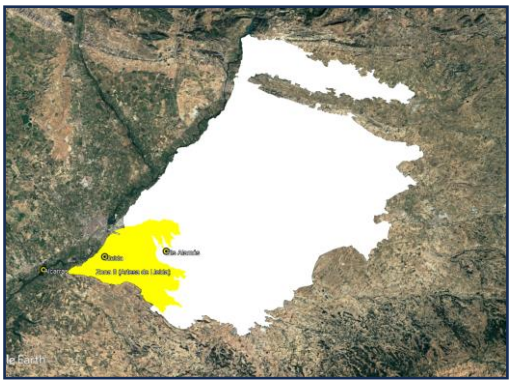

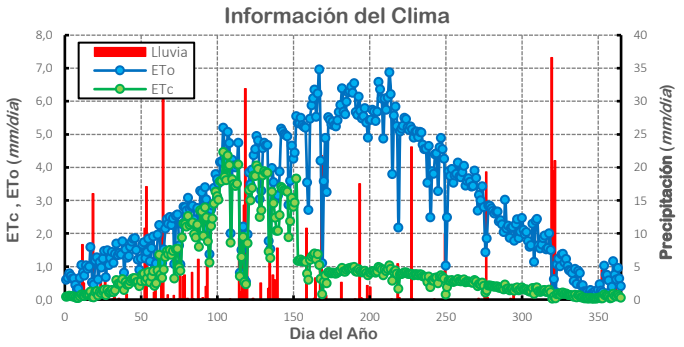

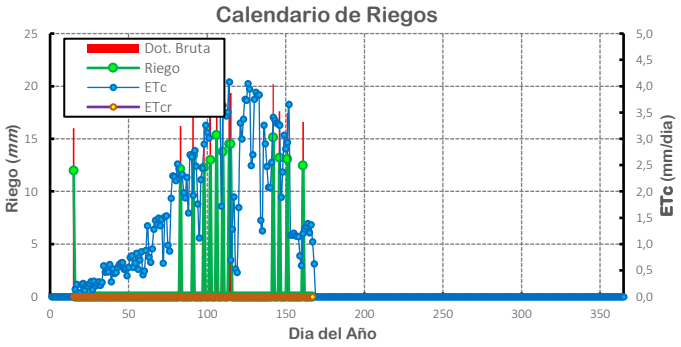

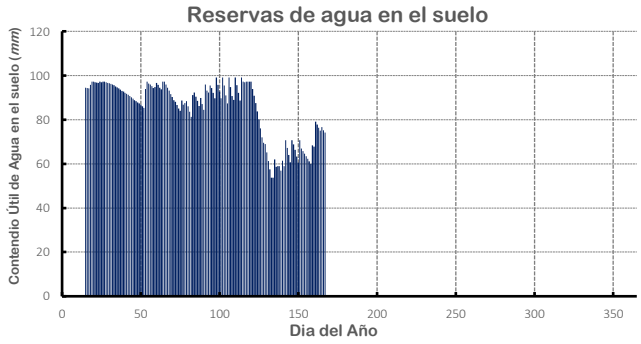

Observaciones:

Caracterización de la Demanda Evapotranspirativa de los Cultivos en diferentes Condiciones Agroambientales en la zona de regadío de "CANALS D'URGELL"

Ficha Nº 3128

Cultivo	Sector	Suelo	S. de Riego	Año Climático
go (Cereal de Invier	Zona 8 (Artesa de Lleida)	oderadamente profun	Inundación	HÚMEDO

Prof. Raíces	*60 cm*	*Est. Clima 01*	*Lle (05)*	*Profundidad*	*70 cm*	*Frecuencia (**d**)*	*13*	*Año:*	*2013*
Inicio Ciclo	*15/jan*	*Est. Clima 02*	*EAl (06)*	*Elem. Gruesos*	*10%*	*Eficiencia (**%**)*	*55*	*Frecuencia*	*2/11*
Final Ciclo	*15/jun*	*Est. Clima 03*	*Alc (04)*	*Eff. Hidraúlica(%)*	*80,4*	*Riego Mín (**mm**)*	*120*		
% Cobertura	*100*	*Superficie (**ha**)*	*5645,7*			*Dot. Riego (**mm**)*	*120*	*Número Riegos*	*3*

Datos del Clima (mm)	*ETo (anual)*	1077
	ETo (Ciclo)	437
	Precipitación (anual)	479
	Preciplitación Ciclo	265
	P. Eff. (anual)	400
	P. Eff. (Ciclo)	221
Datos del Cultivo (mm)	*ETc (potencial)*	265
	ETc (real)	264
	Productividad (%)	100
Riego (m^3/ha y año)	*Requer. Teóricos de Riego*	792
	RIEGO (Agua para el cultivo)	2896
	RIEGO (Dotación Bruta)	3600
Variación del SWC (mm)		7,92

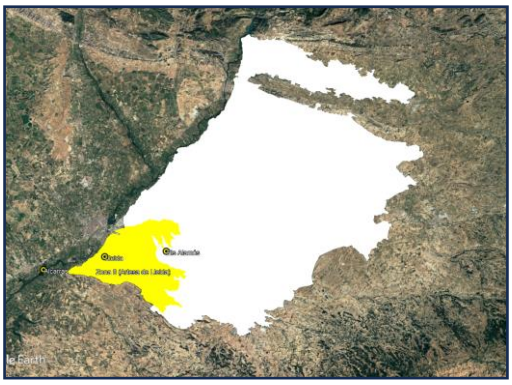

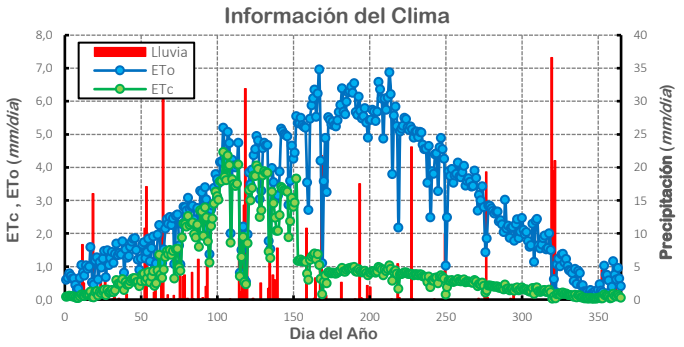

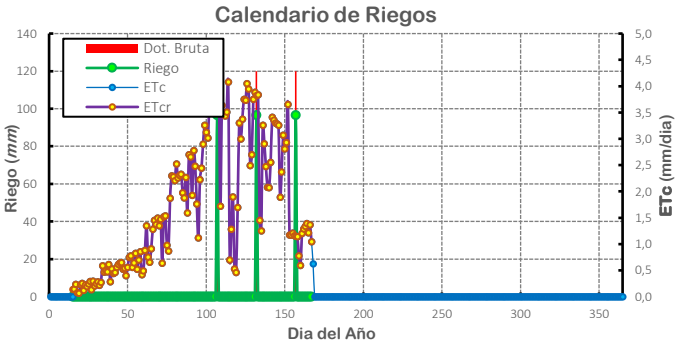

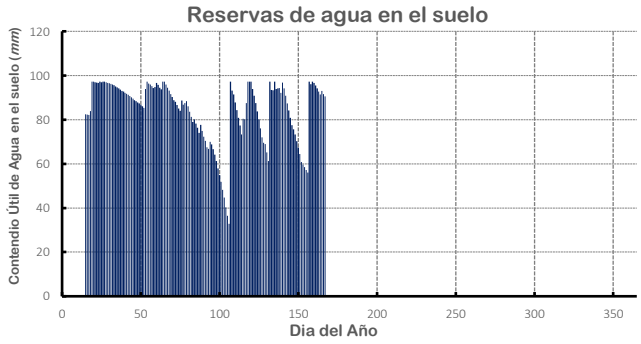

Observaciones:

Caracterización de la Demanda Evapotranspirativa de los Cultivos en diferentes Condiciones Agroambientales en la zona de regadío de "CANALS D'URGELL"

Ficha Nº 3129

Cultivo	Sector	Suelo	S. de Riego	Año Climático
go (Cereal de Invier	Zona 8 (Artesa de Lleida)	oderadamente profun	Localizado	HÚMEDO

Prof. Raíces	60 cm	Est. Clima 01	Lle (05)	Profundidad	70 cm	Frecuencia (**d**)	1	Año:	2013
Inicio Ciclo	15/jan	Est. Clima 02	EAl (06)	Elem. Gruesos	10%	Eficiencia (**%**)	92	Frecuencia	2/11
Final Ciclo	15/jun	Est. Clima 03	Alc (04)	Eff. Hidraúlica(%)	80,4	Riego Mín (**mm**)	3		
% Cobertura	100	Superficie (**ha**)	5645,7			Dot. Riego (**mm**)	0	Número Riegos	41

Datos del Clima (mm)	ETo (anual)	1077
	ETo (Ciclo)	437
	Precipitación (anual)	479
	Preciplitación Ciclo	265
	P. Eff. (anual)	400
	P. Eff. (Ciclo)	221
Datos del Cultivo (mm)	ETc (potencial)	265
	ETc (real)	265
	Productividad (%)	100
Riego (m^3/ha y año)	Requer. Teóricos de Riego	474
	RIEGO (Agua para el cultivo)	1633
	RIEGO (Dotación Bruta)	1775
Variación del SWC (mm)		-6,90

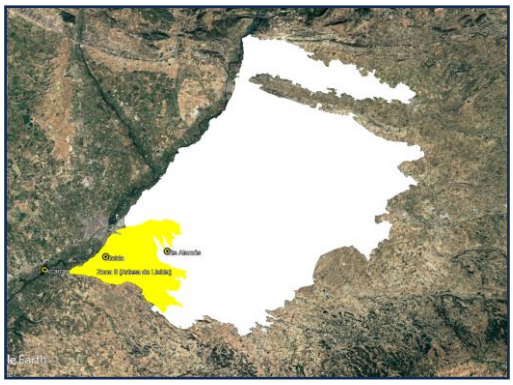

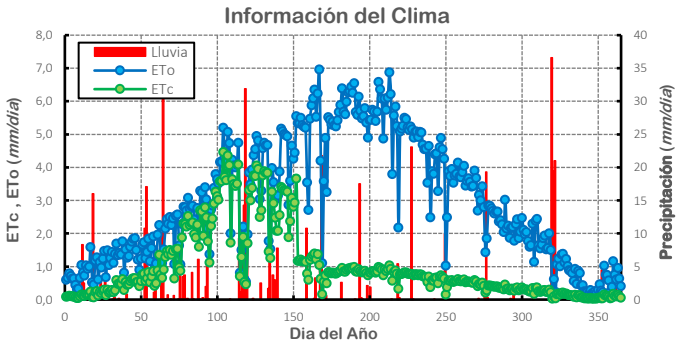

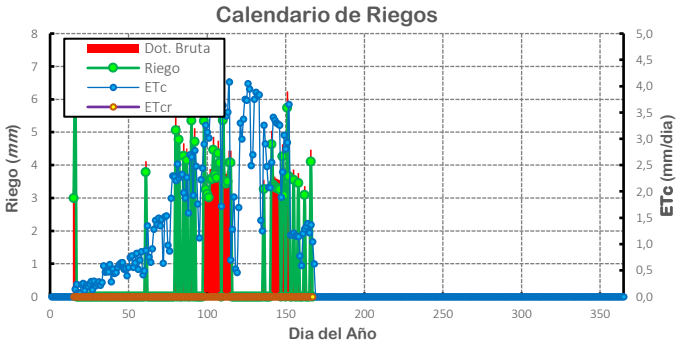

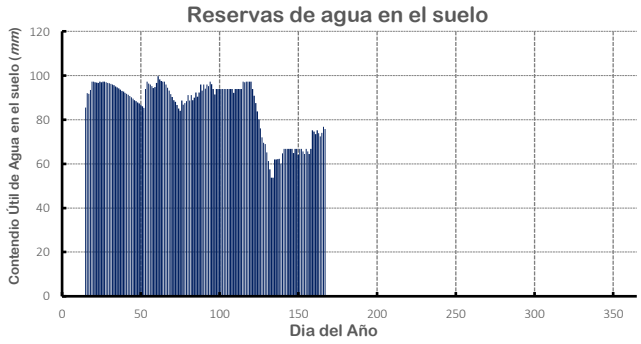

Observaciones:

Caracterización de la Demanda Evapotranspirativa de los Cultivos en diferentes Condiciones Agroambientales en la zona de regadío de "CANALS D'URGELL"

Ficha Nº 3130

Cultivo	Sector	Suelo	S. de Riego	Año Climático
go (Cereal de Invier	Zona 8 (Artesa de Lleida)	Profundo/Franco	Aspersión	HÚMEDO

Prof. Raíces	60 cm	Est. Clima 01	Lle (05)	Profundidad	120 cm	Frecuencia (d)	5	Año:	2013
Inicio Ciclo	15/jan	Est. Clima 02	EAl (06)	Elem. Gruesos	3%	Eficiencia (%)	75	Frecuencia	2/11
Final Ciclo	15/jun	Est. Clima 03	Alc (04)	Eff. Hidraúlica(%)	76,0	Riego Mín (mm)	12		
% Cobertura	100	Superficie (ha)	5645,7			Dot. Riego (mm)	0	Número Riegos	13

Datos del Clima (mm)	ETo (anual)	1077
	ETo (Ciclo)	437
	Precipitación (anual)	479
	Preciplitación Ciclo	265
	P. Eff. (anual)	400
	P. Eff. (Ciclo)	221
Datos del Cultivo (mm)	ETc (potencial)	265
	ETc (real)	265
	Productividad (%)	100
Riego (m^3/ha y año)	Requer. Teóricos de Riego	581
	RIEGO (Agua para el cultivo)	1749
	RIEGO (Dotación Bruta)	2333
Variación del SWC (mm)		-7,78

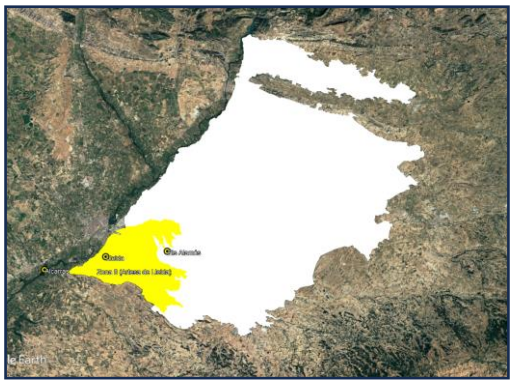

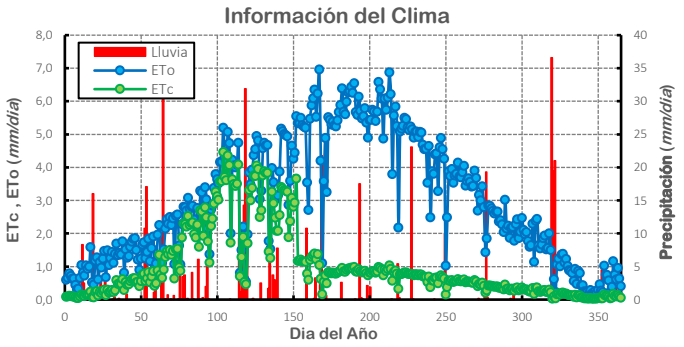

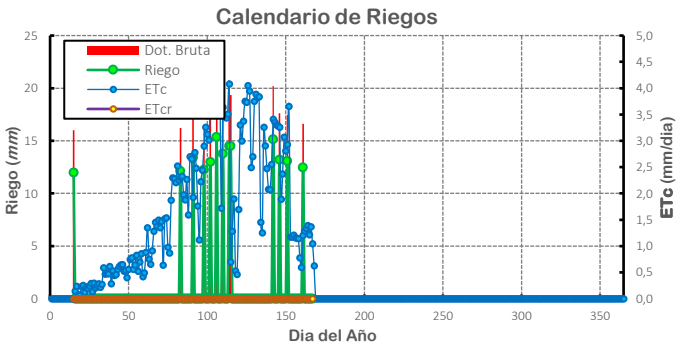

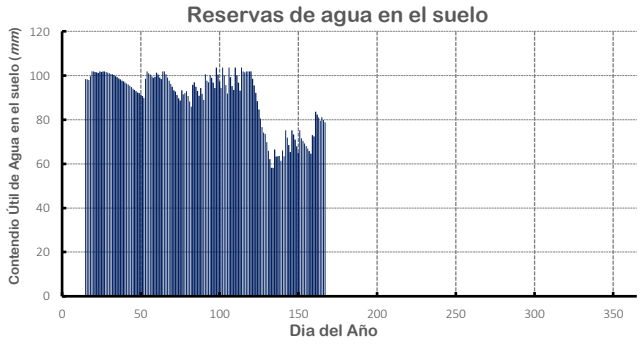

Observaciones:

Caracterización de la Demanda Evapotranspirativa de los Cultivos en diferentes Condiciones Agroambientales en la zona de regadío de "CANALS D'URGELL"

Ficha Nº 3131

Cultivo	Sector	Suelo	S. de Riego	Año Climático
go (Cereal de Invier	Zona 8 (Artesa de Lleida)	Profundo/Franco	Inundación	HÚMEDO

Prof. Raíces	*60 cm*	*Est. Clima 01*	*Lle (05)*	*Profundidad*	*120 cm*	*Frecuencia (**d**)*	*13*	*Año:*	*2013*
Inicio Ciclo	*15/jan*	*Est. Clima 02*	*EAl (06)*	*Elem. Gruesos*	*3%*	*Eficiencia (**%**)*	*55*	*Frecuencia*	*2/11*
Final Ciclo	*15/jun*	*Est. Clima 03*	*Alc (04)*	*Eff. Hidraúlica(%)*	*76,0*	*Riego Mín (**mm**)*	*120*		
% Cobertura	*100*	*Superficie (**ha**)*	*5645,7*			*Dot. Riego (**mm**)*	*120*	*Número Riegos*	*3*

Datos del Clima (mm)	*ETo (anual)*	1077
	ETo (Ciclo)	437
	Precipitación (anual)	479
	Preciplitación Ciclo	265
	P. Eff. (anual)	400
	P. Eff. (Ciclo)	221
Datos del Cultivo (mm)	*ETc (potencial)*	265
	ETc (real)	264
	Productividad (%)	100
Riego (m^3/ha y año)	*Requer. Teóricos de Riego*	792
	RIEGO (Agua para el cultivo)	2736
	RIEGO (Dotación Bruta)	3600
Variación del SWC (mm)		8,61

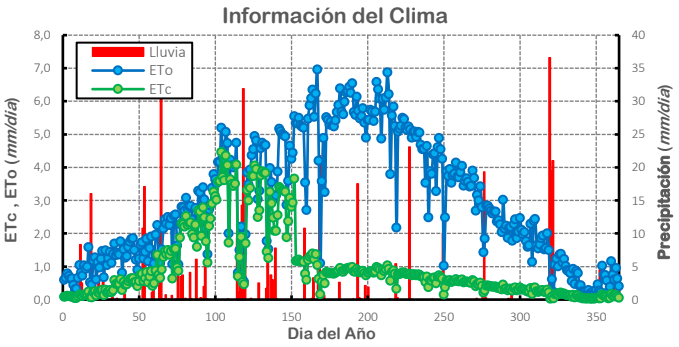

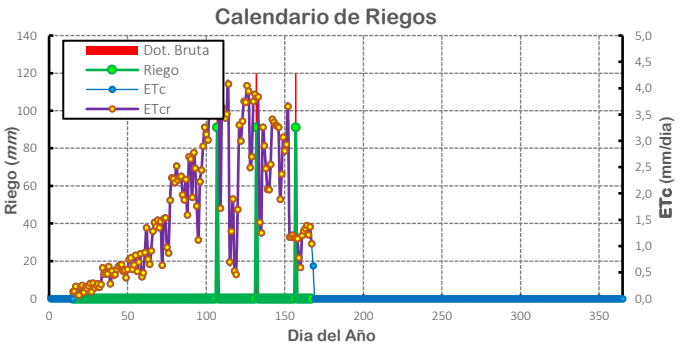

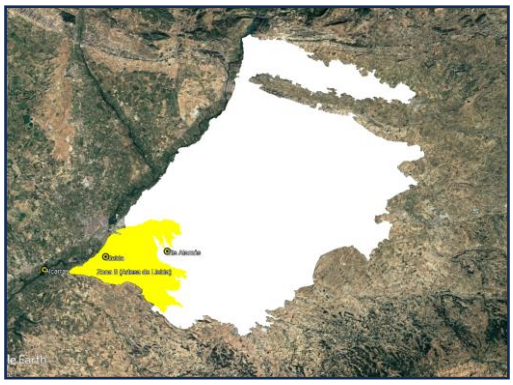

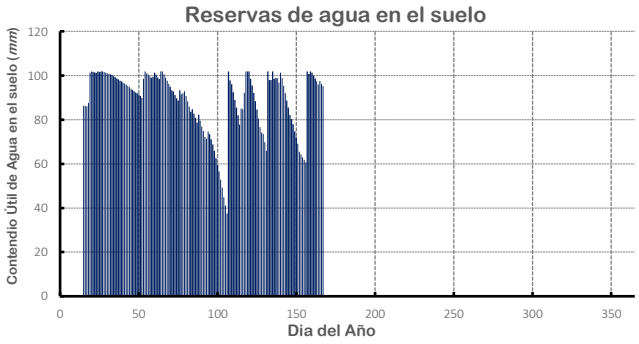

Observaciones:

Caracterización de la Demanda Evapotranspirativa de los Cultivos en diferentes Condiciones Agroambientales en la zona de regadío de "CANALS D'URGELL"

Ficha Nº 3132

Cultivo	Sector	Suelo	S. de Riego	Año Climático
go (Cereal de Invier	Zona 8 (Artesa de Lleida)	Profundo/Franco	Localizado	HÚMEDO

Prof. Raíces	*60 cm*	*Est. Clima 01*	*Lle (05)*	*Profundidad*	*120 cm*	*Frecuencia (d)*	*1*	*Año:*	*2013*
Inicio Ciclo	*15/jan*	*Est. Clima 02*	*EAl (06)*	*Elem. Gruesos*	*3%*	*Eficiencia (%)*	*92*	*Frecuencia*	*2/11*
Final Ciclo	*15/jun*	*Est. Clima 03*	*Alc (04)*	*Eff. Hidraúlica(%)*	*76,0*	*Riego Mín (mm)*	*3*		
% Cobertura	*100*	*Superficie (ha)*	*5645,7*			*Dot. Riego (mm)*	*0*	*Número Riegos*	*41*

Datos del Clima (mm)	*ETo (anual)*	1077
	ETo (Ciclo)	437
	Precipitación (anual)	479
	Preciplitación Ciclo	265
	P. Eff. (anual)	400
	P. Eff. (Ciclo)	221
Datos del Cultivo (mm)	*ETc (potencial)*	265
	ETc (real)	265
	Productividad (%)	100
Riego (m^3/ha y año)	*Requer. Teóricos de Riego*	474
	RIEGO (Agua para el cultivo)	1633
	RIEGO (Dotación Bruta)	1775
Variación del SWC (mm)		-6,21

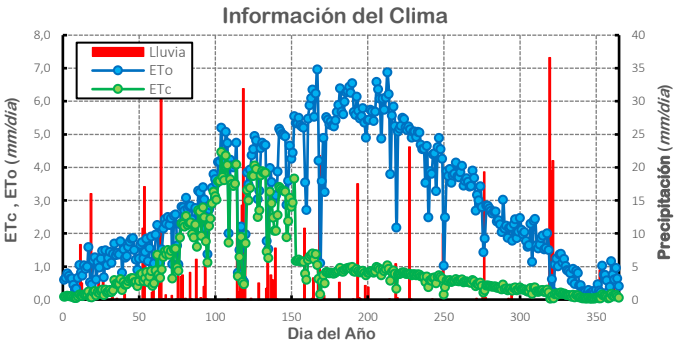

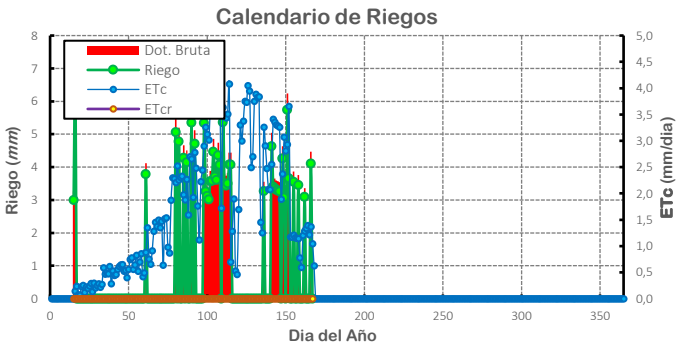

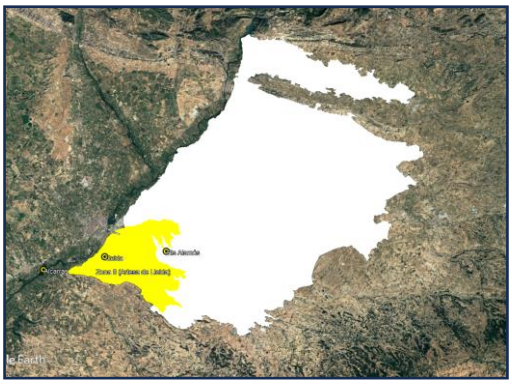

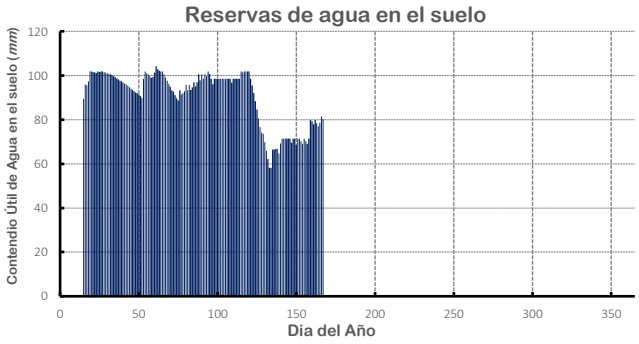

Observaciones:

Caracterización de la Demanda Evapotranspirativa de los Cultivos en diferentes Condiciones Agroambientales en la zona de regadío de "CANALS D'URGELL"

Ficha Nº 3133

Cultivo	Sector	Suelo	S. de Riego	Año Climático
go (Cereal de Invier	Zona 9 (Les Borges Blanques)	Somero/Gravas	Aspersión	SECO

Prof. Raíces	40 cm	Est. Clima 01	LBB (15)	Profundidad	40 cm	Frecuencia (d)	5	Año:	2023
Inicio Ciclo	15/jan	Est. Clima 02	TdS (03)	Elem. Gruesos	20%	Eficiencia (%)	75	Frecuencia	6/11
Final Ciclo	15/jun	Est. Clima 03	EAI (06)	Eff. Hidraúlica(%)	70,0	Riego Mín (mm)	12		
% Cobertura	100	Superficie (ha)	10407,4			Dot. Riego (mm)	0	Número Riegos	24

Datos del Clima (mm)	ETo (anual)	1156
	ETo (Ciclo)	492
	Precipitación (anual)	228
	Preciplitación Ciclo	85
	P. Eff. (anual)	180
	P. Eff. (Ciclo)	68
Datos del Cultivo (mm)	ETc (potencial)	317
	ETc (real)	317
	Productividad (%)	100
Riego (m^3/ha y año)	Requer. Teóricos de Riego	3324
	RIEGO (Agua para el cultivo)	3207
	RIEGO (Dotación Bruta)	4276
Variación del SWC (mm)		24,92

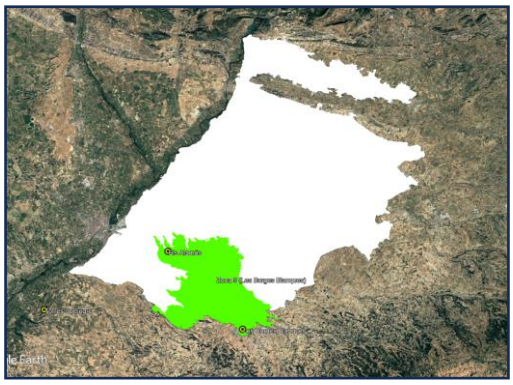

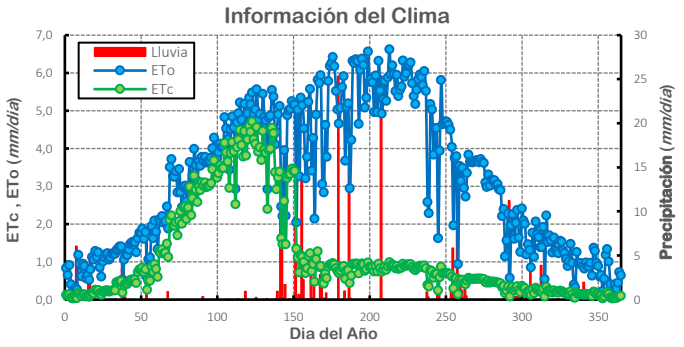

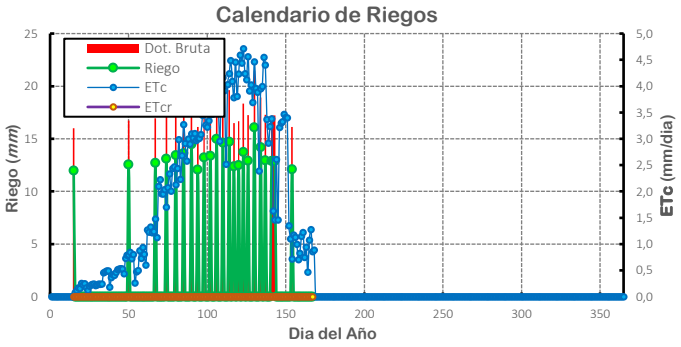

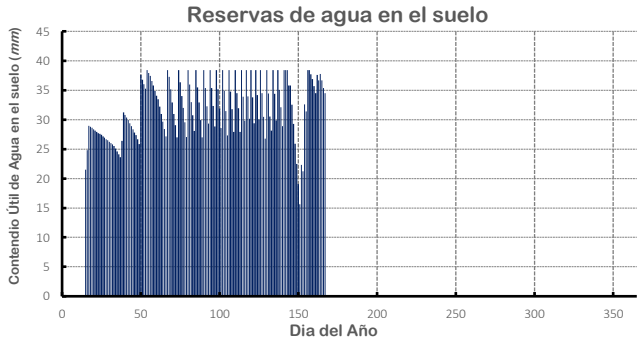

Observaciones:

Caracterización de la Demanda Evapotranspirativa de los Cultivos en diferentes Condiciones Agroambientales en la zona de regadío de "CANALS D'URGELL"

Ficha Nº 3134

Cultivo	Sector	Suelo	S. de Riego	Año Climático
go (Cereal de Invier	Zona 9 (Les Borges Blanques)	Somero/Gravas	Inundación	SECO

Prof. Raíces	*40 cm*	*Est. Clima 01*	*LBB (15)*	*Profundidad*	*40 cm*	*Frecuencia (**d**)*	*13*	*Año:*	*2023*
Inicio Ciclo	*15/jan*	*Est. Clima 02*	*TdS (03)*	*Elem. Gruesos*	*20%*	*Eficiencia (**%**)*	*55*	*Frecuencia*	*6/11*
Final Ciclo	*15/jun*	*Est. Clima 03*	*EAI (06)*	*Eff. Hidraúlica(%)*	*70,0*	*Riego Mín (**mm**)*	*120*		
% Cobertura	*100*	*Superficie (**ha**)*	*10407,4*			*Dot. Riego (**mm**)*	*120*	*Número Riegos*	*3*

Datos del Clima (mm)	*ETo (anual)*	1156
	ETo (Ciclo)	492
	Precipitación (anual)	228
	Preciplitación Ciclo	85
	P. Eff. (anual)	180
	P. Eff. (Ciclo)	68
Datos del Cultivo (mm)	*ETc (potencial)*	317
	ETc (real)	144
	Productividad (%)	46
Riego (m^3/ha y año)	*Requer. Teóricos de Riego*	4533
	RIEGO (Agua para el cultivo)	2519
	RIEGO (Dotación Bruta)	3600
Variación del SWC (mm)		24,92

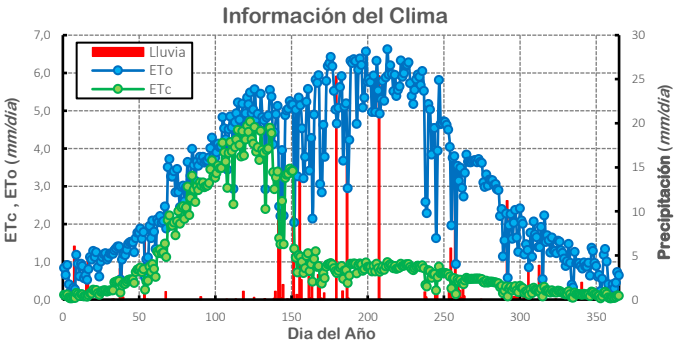

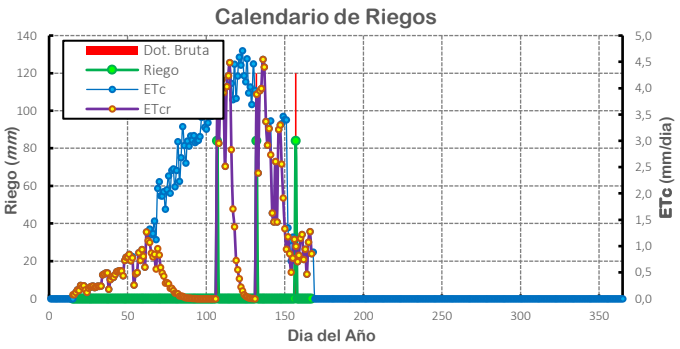

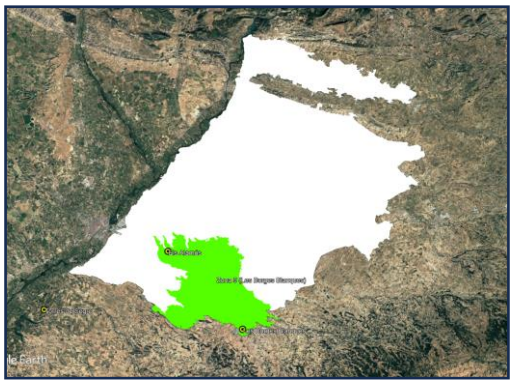

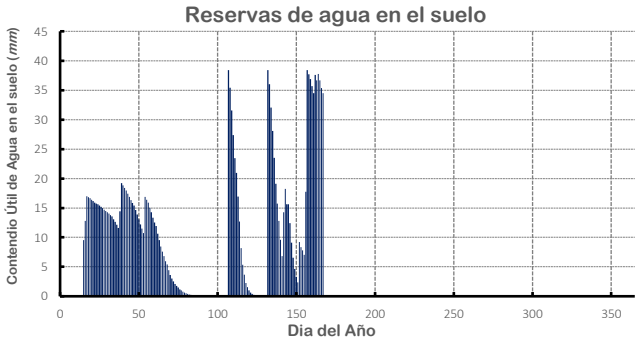

Observaciones:

Caracterización de la Demanda Evapotranspirativa de los Cultivos en diferentes Condiciones Agroambientales en la zona de regadío de "CANALS D'URGELL"

Ficha Nº 3135

Cultivo	Sector	Suelo	S. de Riego	Año Climático
go (Cereal de Invier	Zona 9 (Les Borges Blanques)	Somero/Gravas	Localizado	SECO

Prof. Raíces	40 cm	Est. Clima 01	LBB (15)	Profundidad	40 cm	Frecuencia (**d**)	1	Año:	2023
Inicio Ciclo	15/jan	Est. Clima 02	TdS (03)	Elem. Gruesos	20%	Eficiencia (**%**)	92	Frecuencia	6/11
Final Ciclo	15/jun	Est. Clima 03	EAl (06)	Eff. Hidraúlica(%)	70,0	Riego Mín (**mm**)	3		
% Cobertura	100	Superficie (**ha**)	10407,4			Dot. Riego (**mm**)	0	Número Riegos	72

Datos del Clima (mm)	ETo (anual)	1156
	ETo (Ciclo)	492
	Precipitación (anual)	228
	Preciplitación Ciclo	85
	P. Eff. (anual)	180
	P. Eff. (Ciclo)	68
Datos del Cultivo (mm)	ETc (potencial)	317
	ETc (real)	317
	Productividad (%)	100
Riego (m^3/ha y año)	Requer. Teóricos de Riego	2710
	RIEGO (Agua para el cultivo)	2992
	RIEGO (Dotación Bruta)	3252
Variación del SWC (mm)		28,21

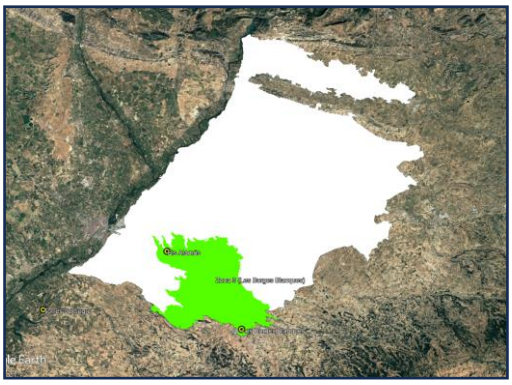

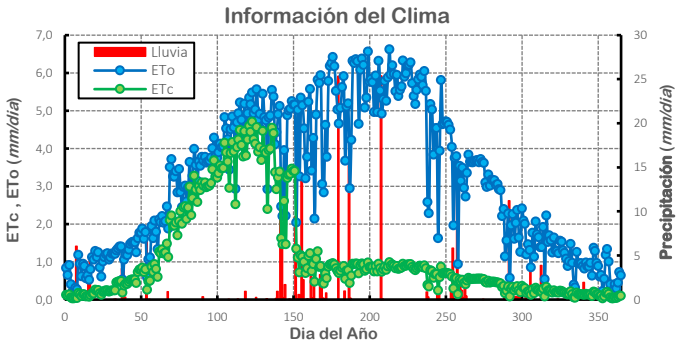

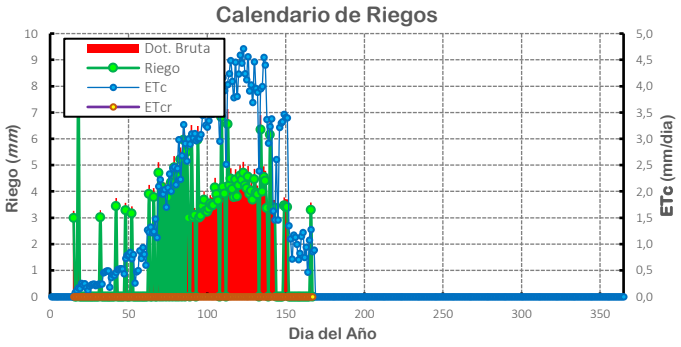

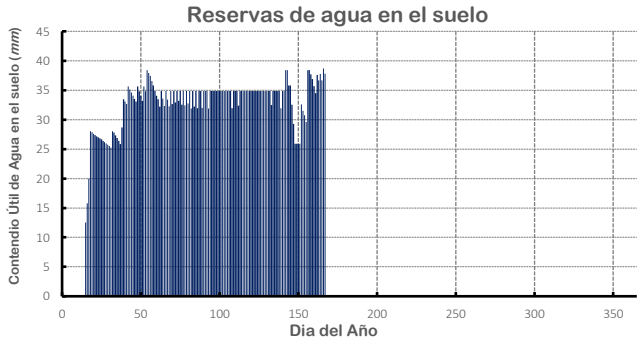

Observaciones:

Caracterización de la Demanda Evapotranspirativa de los Cultivos en diferentes Condiciones Agroambientales en la zona de regadío de "CANALS D'URGELL"

Ficha Nº 3136

Cultivo	Sector	Suelo	S. de Riego	Año Climático
go (Cereal de Invier	Zona 9 (Les Borges Blanques)	oderadamente profun	Aspersión	SECO

Prof. Raíces	*60 cm*	*Est. Clima 01*	*LBB (15)*	*Profundidad*	*70 cm*	*Frecuencia (**d**)*	*5*	*Año:*	*2023*
Inicio Ciclo	*15/jan*	*Est. Clima 02*	*TdS (03)*	*Elem. Gruesos*	*10%*	*Eficiencia (**%**)*	*75*	*Frecuencia*	*6/11*
Final Ciclo	*15/jun*	*Est. Clima 03*	*EAl (06)*	*Eff. Hidraúlica(%)*	*80,4*	*Riego Mín (**mm**)*	*12*		
% Cobertura	*100*	*Superficie (**ha**)*	*10407,4*			*Dot. Riego (**mm**)*	*0*	*Número Riegos*	*24*

Datos del Clima (mm)	*ETo (anual)*	1156
	ETo (Ciclo)	492
	Precipitación (anual)	228
	Preciplitación Ciclo	85
	P. Eff. (anual)	180
	P. Eff. (Ciclo)	68
Datos del Cultivo (mm)	*ETc (potencial)*	317
	ETc (real)	317
	Productividad (%)	100
Riego (m^3/ha y año)	*Requer. Teóricos de Riego*	3324
	RIEGO (Agua para el cultivo)	3095
	RIEGO (Dotación Bruta)	4127
Variación del SWC (mm)		58,60

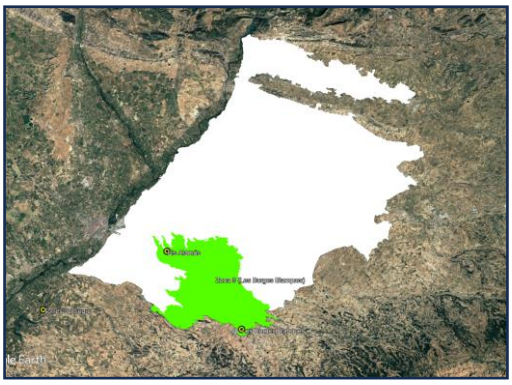

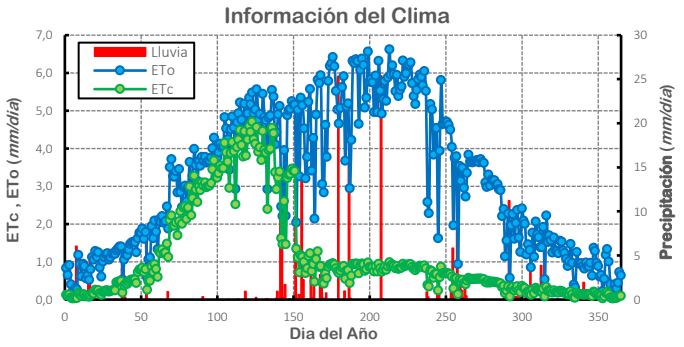

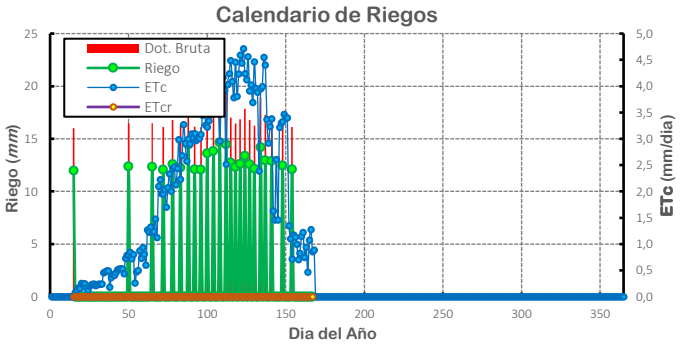

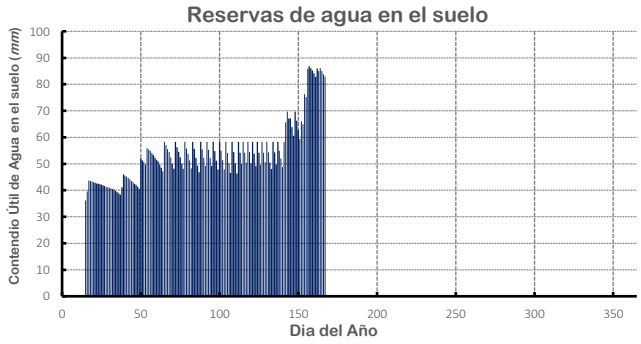

Observaciones:

Caracterización de la Demanda Evapotranspirativa de los Cultivos en diferentes Condiciones Agroambientales en la zona de regadío de "CANALS D'URGELL"

Ficha Nº 3137

Cultivo	Sector	Suelo	S. de Riego	Año Climático
go (Cereal de Invier	Zona 9 (Les Borges Blanques)	oderadamente profun	Inundación	SECO

Prof. Raíces	*60 cm*	*Est. Clima 01*	*LBB (15)*	*Profundidad*	*70 cm*	*Frecuencia (**d**)*	*13*	*Año:*	*2023*
Inicio Ciclo	*15/jan*	*Est. Clima 02*	*TdS (03)*	*Elem. Gruesos*	*10%*	*Eficiencia (**%**)*	*55*	*Frecuencia*	*6/11*
Final Ciclo	*15/jun*	*Est. Clima 03*	*EAI (06)*	*Eff. Hidraúlica(%)*	*80,4*	*Riego Mín (**mm**)*	*120*		
% Cobertura	*100*	*Superficie (**ha**)*	*10407,4*			*Dot. Riego (**mm**)*	*120*	*Número Riegos*	*3*

Datos del Clima (mm)	*ETo (anual)*	1156
	ETo (Ciclo)	492
	Precipitación (anual)	228
	Preciplitación Ciclo	85
	P. Eff. (anual)	180
	P. Eff. (Ciclo)	68
Datos del Cultivo (mm)	*ETc (potencial)*	317
	ETc (real)	214
	Productividad (%)	68
Riego (m^3/ha y año)	*Requer. Teóricos de Riego*	4533
	RIEGO (Agua para el cultivo)	2896
	RIEGO (Dotación Bruta)	3600
Variación del SWC (mm)		69,02

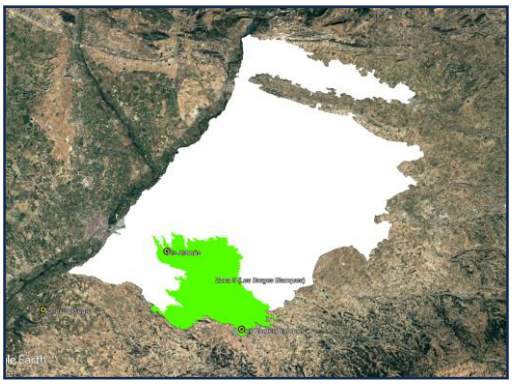

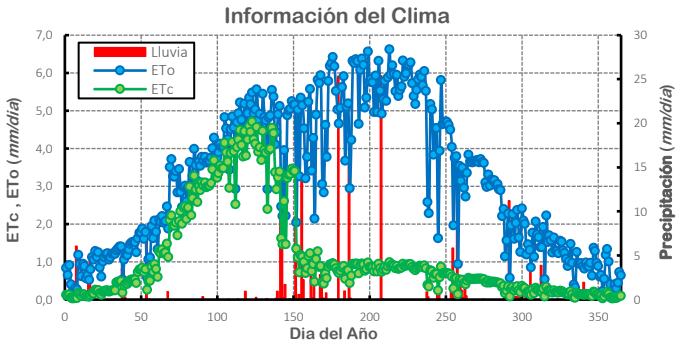

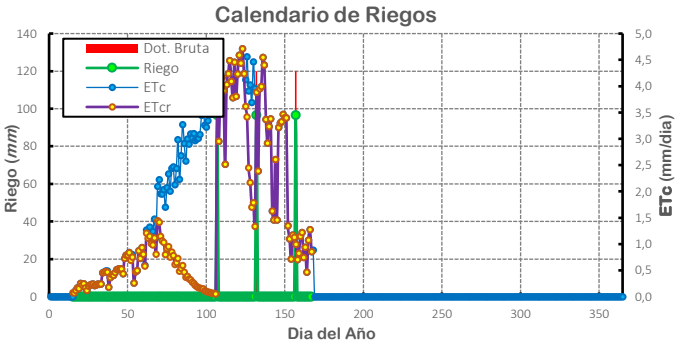

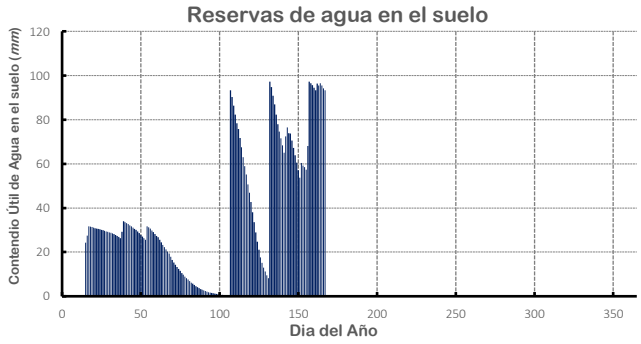

Observaciones:

Caracterización de la Demanda Evapotranspirativa de los Cultivos en diferentes Condiciones Agroambientales en la zona de regadío de "CANALS D'URGELL"

Ficha Nº 3138

Cultivo	Sector	Suelo	S. de Riego	Año Climático
go (Cereal de Invier	Zona 9 (Les Borges Blanques)	oderadamente profun	Localizado	SECO

Prof. Raíces	60 cm	Est. Clima 01	LBB (15)	Profundidad	70 cm	Frecuencia (**d**)	1	Año:	2023
Inicio Ciclo	15/jan	Est. Clima 02	TdS (03)	Elem. Gruesos	10%	Eficiencia (**%**)	92	Frecuencia	6/11
Final Ciclo	15/jun	Est. Clima 03	EAl (06)	Eff. Hidraúlica(%)	80,4	Riego Mín (**mm**)	3		
% Cobertura	100	Superficie (**ha**)	10407,4			Dot. Riego (**mm**)	0	Número Riegos	77

Datos del Clima (mm)	ETo (anual)	1156
	ETo (Ciclo)	492
	Precipitación (anual)	228
	Preciplitación Ciclo	85
	P. Eff. (anual)	180
	P. Eff. (Ciclo)	68
Datos del Cultivo (mm)	ETc (potencial)	317
	ETc (real)	317
	Productividad (%)	100
Riego (m^3/ha y año)	Requer. Teóricos de Riego	2710
	RIEGO (Agua para el cultivo)	3173
	RIEGO (Dotación Bruta)	3449
Variación del SWC (mm)		66,38

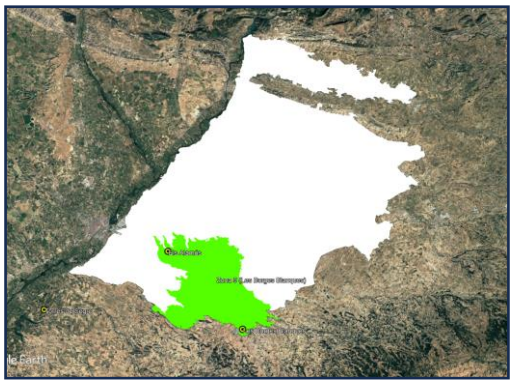

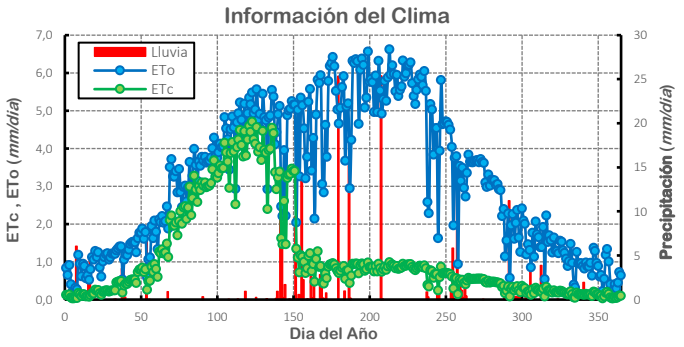

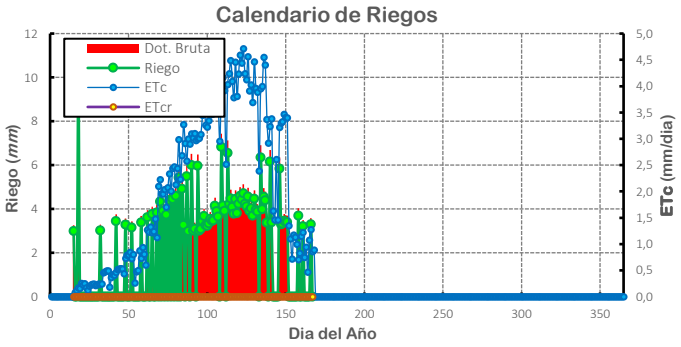

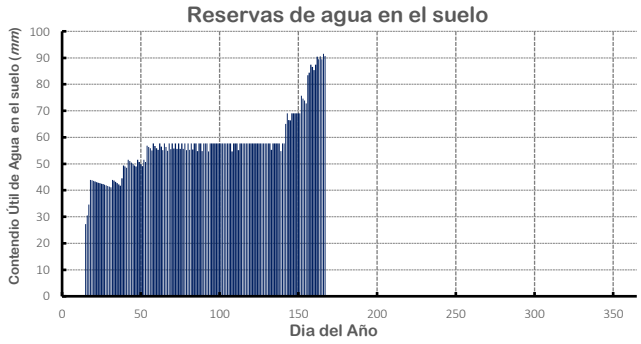

Observaciones:

IRTA Caracterización de la Demanda Evapotranspirativa de los Cultivos en diferentes Condiciones Agroambientales en la zona de regadío de "CANALS D'URGELL"

Ficha Nº 3139

Cultivo	Sector	Suelo	S. de Riego	Año Climático
go (Cereal de Invier	Zona 9 (Les Borges Blanques)	Profundo/Franco	Aspersión	SECO

Prof. Raíces	*60 cm*	*Est. Clima 01*	*LBB (15)*	*Profundidad*	*120 cm*	*Frecuencia (**d**)*	*5*	*Año:*	*2023*
Inicio Ciclo	*15/jan*	*Est. Clima 02*	*TdS (03)*	*Elem. Gruesos*	*3%*	*Eficiencia (**%**)*	*75*	*Frecuencia*	*6/11*
Final Ciclo	*15/jun*	*Est. Clima 03*	*EAl (06)*	*Eff. Hidraúlica(%)*	*76,0*	*Riego Mín (**mm**)*	*12*		
% Cobertura	*100*	*Superficie (**ha**)*	*10407,4*			*Dot. Riego (**mm**)*	*0*	*Número Riegos*	*24*

Datos del Clima (mm)	*ETo (anual)*	1156
	ETo (Ciclo)	492
	Precipitación (anual)	228
	Preciplitación Ciclo	85
	P. Eff. (anual)	180
	P. Eff. (Ciclo)	68
Datos del Cultivo (mm)	*ETc (potencial)*	317
	ETc (real)	317
	Productividad (%)	100
Riego (m^3/ha y año)	*Requer. Teóricos de Riego*	3324
	RIEGO (Agua para el cultivo)	3095
	RIEGO (Dotación Bruta)	4127
Variación del SWC (mm)		58,60

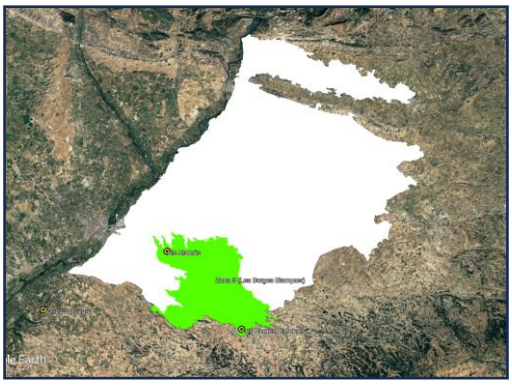

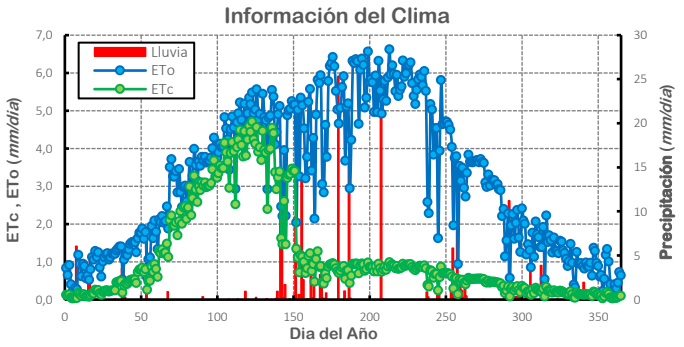

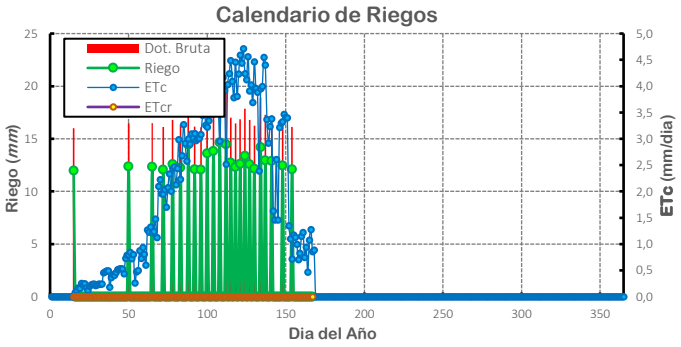

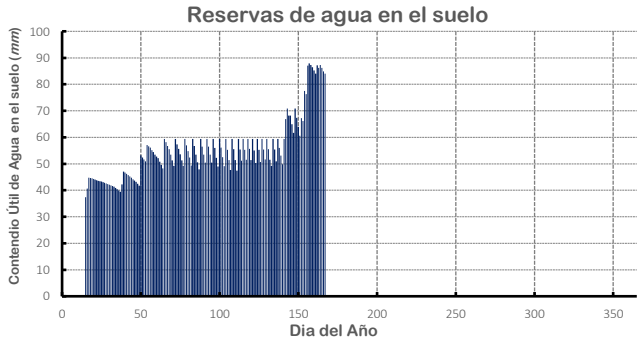

Observaciones:

Caracterización de la Demanda Evapotranspirativa de los Cultivos en diferentes Condiciones Agroambientales en la zona de regadío de "CANALS D'URGELL"

Ficha Nº 3140

Cultivo	Sector	Suelo	S. de Riego	Año Climático
go (Cereal de Invier	Zona 9 (Les Borges Blanques)	Profundo/Franco	Inundación	SECO

Prof. Raíces	*60 cm*	*Est. Clima 01*	*LBB (15)*	*Profundidad*	*120 cm*	*Frecuencia (**d**)*	*13*	*Año:*	*2023*
Inicio Ciclo	*15/jan*	*Est. Clima 02*	*TdS (03)*	*Elem. Gruesos*	*3%*	*Eficiencia (**%**)*	*55*	*Frecuencia*	*6/11*
Final Ciclo	*15/jun*	*Est. Clima 03*	*EAI (06)*	*Eff. Hidraúlica(%)*	*76,0*	*Riego Mín (**mm**)*	*120*		
% Cobertura	*100*	*Superficie (**ha**)*	*10407,4*			*Dot. Riego (**mm**)*	*120*	*Número Riegos*	*3*

Datos del Clima (mm)	*ETo (anual)*	1156
	ETo (Ciclo)	492
	Precipitación (anual)	228
	Preciplitación Ciclo	85
	P. Eff. (anual)	180
	P. Eff. (Ciclo)	68
Datos del Cultivo (mm)	*ETc (potencial)*	317
	ETc (real)	211
	Productividad (%)	66
Riego (m^3/ha y año)	*Requer. Teóricos de Riego*	4533
	RIEGO (Agua para el cultivo)	2736
	RIEGO (Dotación Bruta)	3600
Variación del SWC (mm)		72,46

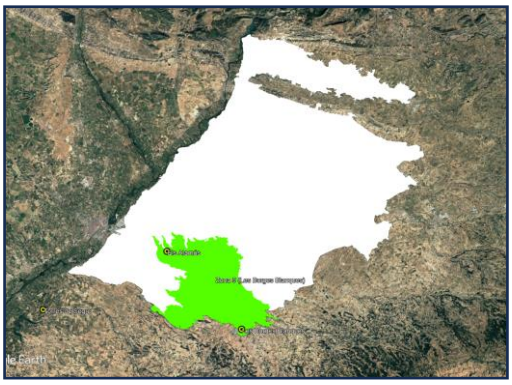

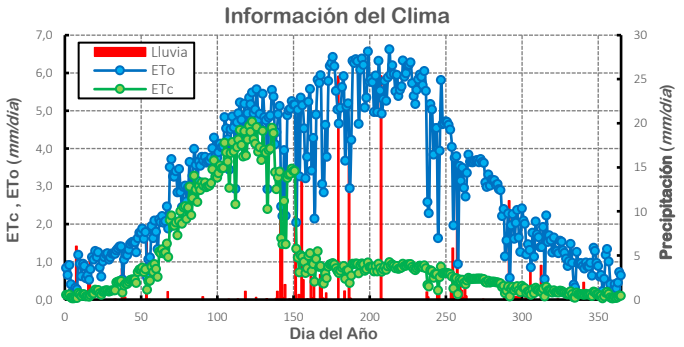

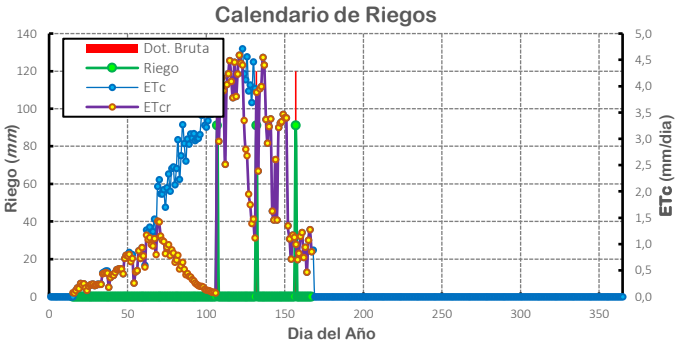

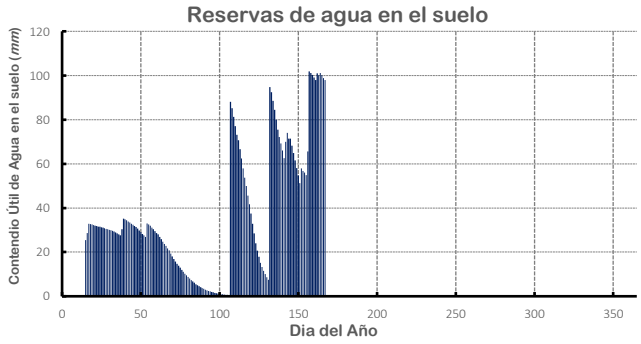

Observaciones:

Caracterización de la Demanda Evapotranspirativa de los Cultivos en diferentes Condiciones Agroambientales en la zona de regadío de "CANALS D'URGELL"

Ficha Nº 3141

Cultivo	Sector	Suelo	S. de Riego	Año Climático
go (Cereal de Invier	Zona 9 (Les Borges Blanques)	Profundo/Franco	Localizado	SECO

Prof. Raíces	*60 cm*	*Est. Clima 01*	*LBB (15)*	*Profundidad*	*120 cm*	*Frecuencia (**d**)*	*1*	*Año:*	*2023*
Inicio Ciclo	*15/jan*	*Est. Clima 02*	*TdS (03)*	*Elem. Gruesos*	*3%*	*Eficiencia (**%**)*	*92*	*Frecuencia*	*6/11*
Final Ciclo	*15/jun*	*Est. Clima 03*	*EAI (06)*	*Eff. Hidraúlica(%)*	*76,0*	*Riego Mín (**mm**)*	*3*		
% Cobertura	*100*	*Superficie (**ha**)*	*10407,4*			*Dot. Riego (**mm**)*	*0*	*Número Riegos*	*77*

Datos del Clima (mm)	*ETo (anual)*	1156
	ETo (Ciclo)	492
	Precipitación (anual)	228
	Preciplitación Ciclo	85
	P. Eff. (anual)	180
	P. Eff. (Ciclo)	68
Datos del Cultivo (mm)	*ETc (potencial)*	317
	ETc (real)	317
	Productividad (%)	100
Riego (m^3/ha y año)	*Requer. Teóricos de Riego*	2710
	RIEGO (Agua para el cultivo)	3173
	RIEGO (Dotación Bruta)	3449
Variación del SWC (mm)		66,38

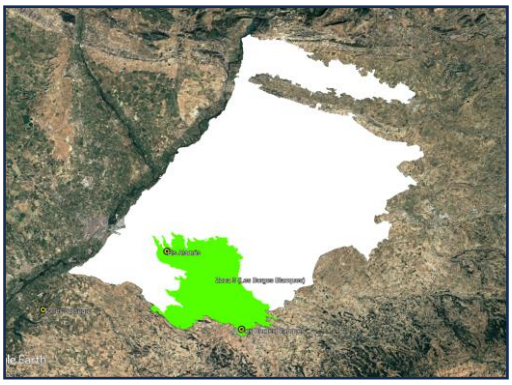

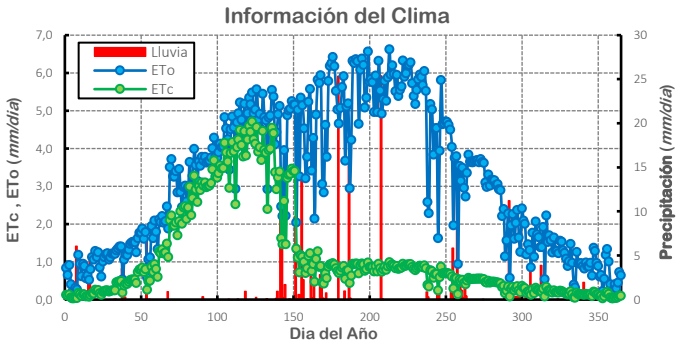

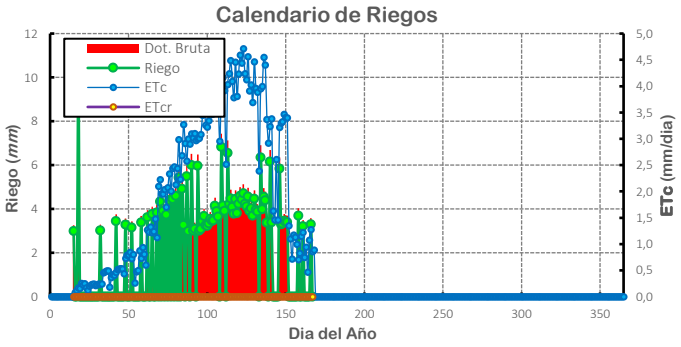

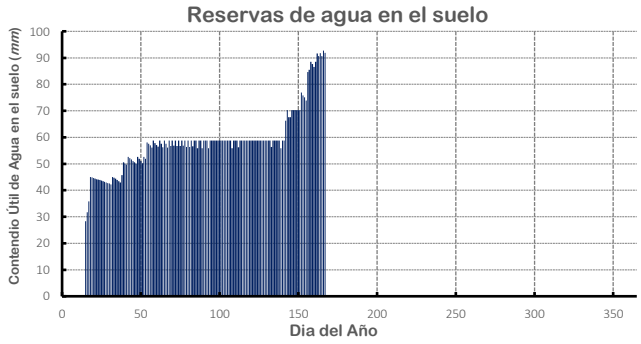

Observaciones:

Caracterización de la Demanda Evapotranspirativa de los Cultivos en diferentes Condiciones Agroambientales en la zona de regadío de "CANALS D'URGELL"

Ficha Nº 3142

Cultivo	Sector	Suelo	S. de Riego	Año Climático
go (Cereal de Invier	Zona 9 (Les Borges Blanques)	Somero/Gravas	Aspersión	MEDIO

Prof. Raíces	40 cm	Est. Clima 01	LBB (15)	Profundidad	40 cm	Frecuencia (**d**)	5	Año:	2017
Inicio Ciclo	15/jan	Est. Clima 02	TdS (03)	Elem. Gruesos	20%	Eficiencia (**%**)	75	Frecuencia	6/11
Final Ciclo	15/jun	Est. Clima 03	EAI (06)	Eff. Hidraúlica(%)	70,0	Riego Mín (**mm**)	12		
% Cobertura	100	Superficie (**ha**)	10407,4			Dot. Riego (**mm**)	0	Número Riegos	14

Datos del Clima (mm)	ETo (anual)	1074
	ETo (Ciclo)	428
	Precipitación (anual)	268
	Preciplitación Ciclo	177
	P. Eff. (anual)	209
	P. Eff. (Ciclo)	143
Datos del Cultivo (mm)	ETc (potencial)	259
	ETc (real)	259
	Productividad (%)	100
Riego (m^3/ha y año)	Requer. Teóricos de Riego	1548
	RIEGO (Agua para el cultivo)	1944
	RIEGO (Dotación Bruta)	2592
Variación del SWC (mm)		0,85

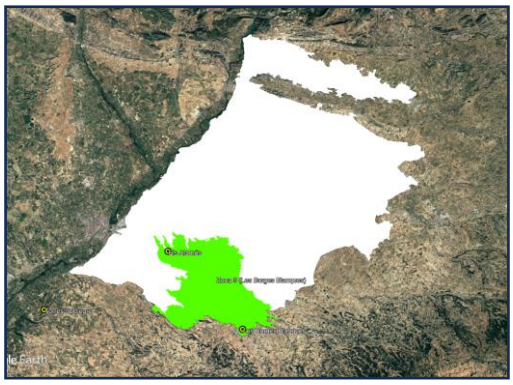

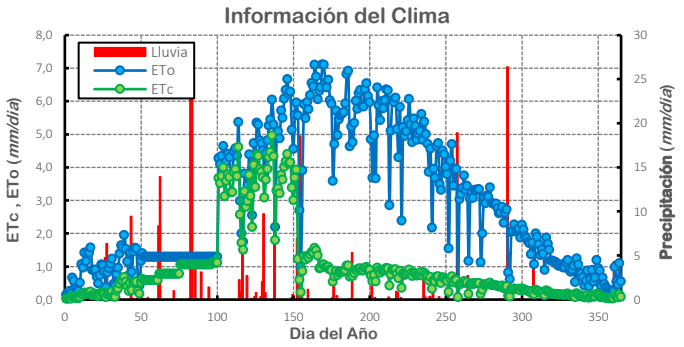

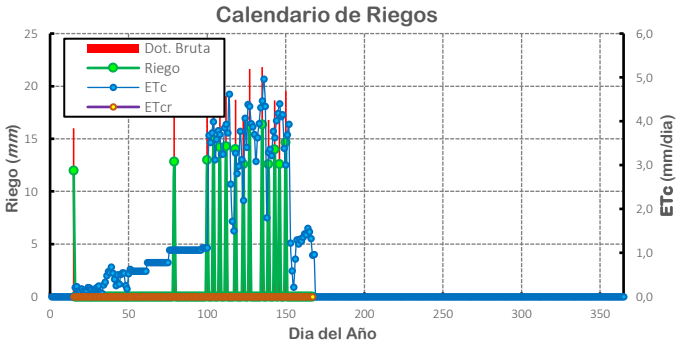

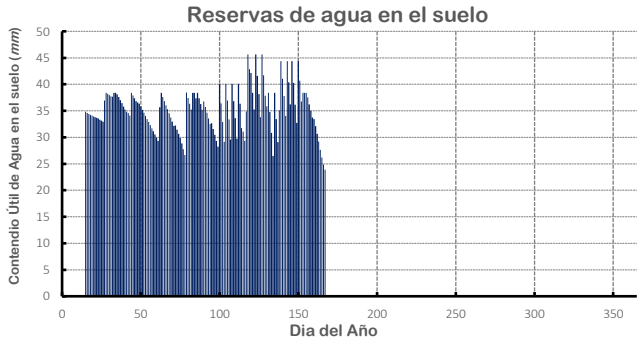

Observaciones:

Caracterización de la Demanda Evapotranspirativa de los Cultivos en diferentes Condiciones Agroambientales en la zona de regadío de "CANALS D'URGELL"

Ficha Nº 3143

Cultivo	Sector	Suelo	S. de Riego	Año Climático
go (Cereal de Invier	Zona 9 (Les Borges Blanques)	Somero/Gravas	Inundación	MEDIO

Prof. Raíces	40 cm	Est. Clima 01	LBB (15)	Profundidad	40 cm	Frecuencia (**d**)	13	Año:	2017
Inicio Ciclo	15/jan	Est. Clima 02	TdS (03)	Elem. Gruesos	20%	Eficiencia (**%**)	55	Frecuencia	6/11
Final Ciclo	15/jun	Est. Clima 03	EAI (06)	Eff. Hidraúlica(%)	70,0	Riego Mín (**mm**)	120		
% Cobertura	100	Superficie (**ha**)	10407,4			Dot. Riego (**mm**)	120	Número Riegos	3

Datos del Clima (mm)	ETo (anual)	1074
	ETo (Ciclo)	428
	Precipitación (anual)	268
	Preciplitación Ciclo	177
	P. Eff. (anual)	209
	P. Eff. (Ciclo)	143
Datos del Cultivo (mm)	ETc (potencial)	259
	ETc (real)	198
	Productividad (%)	76
Riego (m^3/ha y año)	Requer. Teóricos de Riego	2111
	RIEGO (Agua para el cultivo)	2519
	RIEGO (Dotación Bruta)	3600
Variación del SWC (mm)		3,01

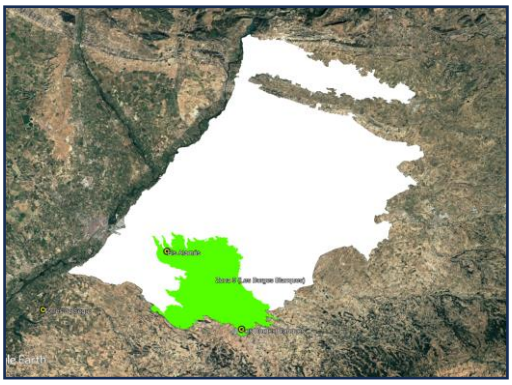

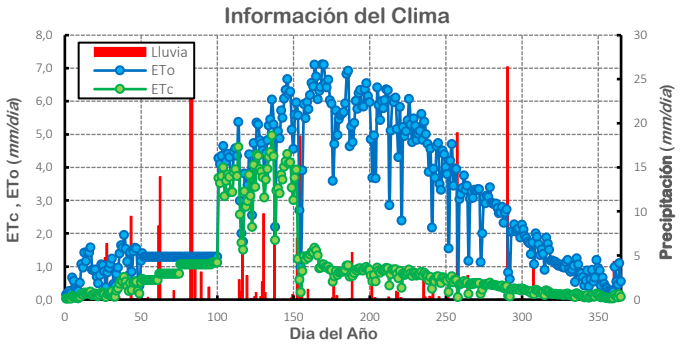

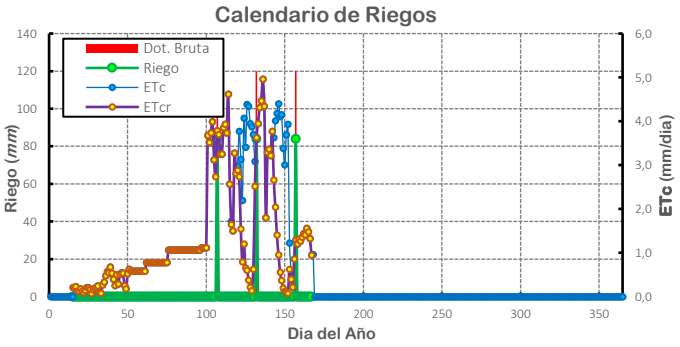

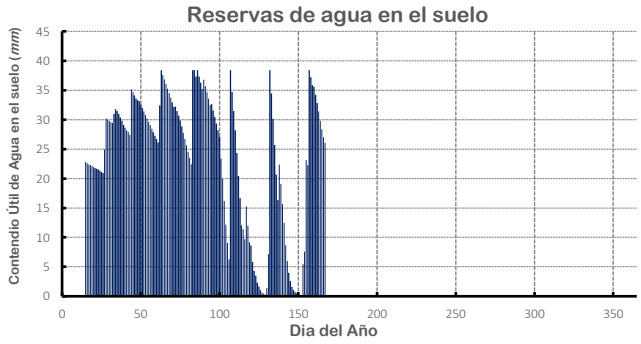

Observaciones:

Caracterización de la Demanda Evapotranspirativa de los Cultivos en diferentes Condiciones Agroambientales en la zona de regadío de "CANALS D'URGELL"

Ficha Nº 3144

Cultivo	Sector	Suelo	S. de Riego	Año Climático
go (Cereal de Invier	Zona 9 (Les Borges Blanques)	Somero/Gravas	Localizado	MEDIO

Prof. Raíces	40 cm	Est. Clima 01	LBB (15)	Profundidad	40 cm	Frecuencia (**d**)	1	Año:	2017
Inicio Ciclo	15/jan	Est. Clima 02	TdS (03)	Elem. Gruesos	20%	Eficiencia (**%**)	92	Frecuencia	6/11
Final Ciclo	15/jun	Est. Clima 03	EAl (06)	Eff. Hidraúlica(%)	70,0	Riego Mín (**mm**)	3		
% Cobertura	100	Superficie (**ha**)	10407,4			Dot. Riego (**mm**)	0	Número Riegos	52

Datos del Clima (mm)	ETo (anual)	1074
	ETo (Ciclo)	428
	Precipitación (anual)	268
	Preciplitación Ciclo	177
	P. Eff. (anual)	209
	P. Eff. (Ciclo)	143
Datos del Cultivo (mm)	ETc (potencial)	259
	ETc (real)	259
	Productividad (%)	100
Riego (m^3/ha y año)	Requer. Teóricos de Riego	1262
	RIEGO (Agua para el cultivo)	1978
	RIEGO (Dotación Bruta)	2150
Variación del SWC (mm)		0,85

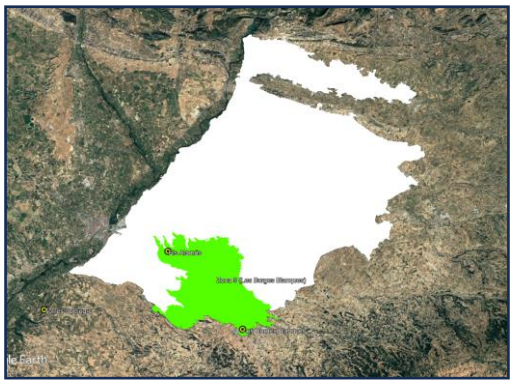

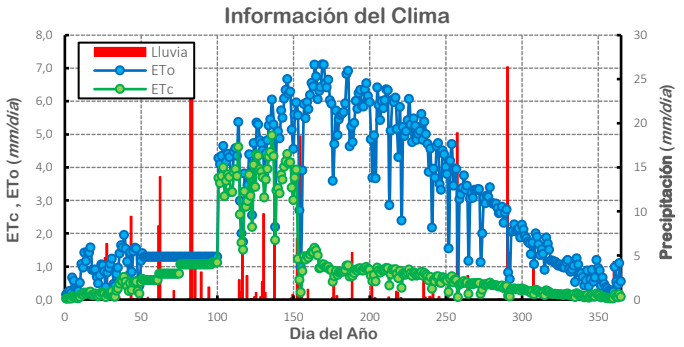

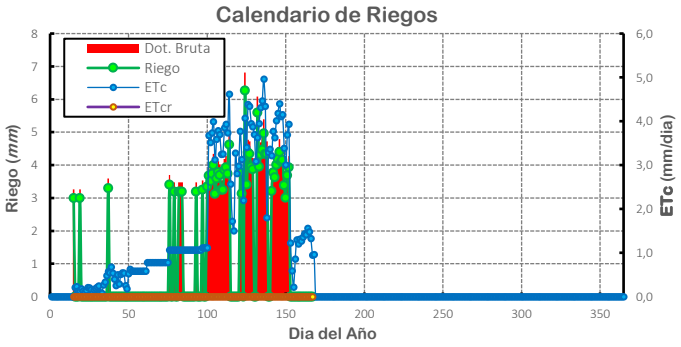

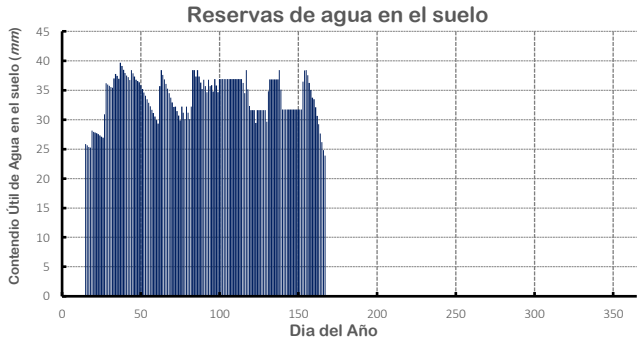

Observaciones:

IRTA Caracterización de la Demanda Evapotranspirativa de los Cultivos en diferentes Condiciones Agroambientales en la zona de regadío de "CANALS D'URGELL"

Ficha Nº 3145

Cultivo	Sector	Suelo	S. de Riego	Año Climático
go (Cereal de Invier	Zona 9 (Les Borges Blanques)	oderadamente profun	Aspersión	MEDIO

Prof. Raíces	60 cm	Est. Clima 01	LBB (15)	Profundidad	70 cm	Frecuencia (**d**)	5	Año:	2017
Inicio Ciclo	15/jan	Est. Clima 02	TdS (03)	Elem. Gruesos	10%	Eficiencia (**%**)	75	Frecuencia	6/11
Final Ciclo	15/jun	Est. Clima 03	EAl (06)	Eff. Hidraúlica(%)	80,4	Riego Mín (**mm**)	12		
% Cobertura	100	Superficie (**ha**)	10407,4			Dot. Riego (**mm**)	0	Número Riegos	15

Datos del Clima (mm)	ETo (anual)	1074
	ETo (Ciclo)	428
	Precipitación (anual)	268
	Preciplitación Ciclo	177
	P. Eff. (anual)	209
	P. Eff. (Ciclo)	143
Datos del Cultivo (mm)	ETc (potencial)	259
	ETc (real)	259
	Productividad (%)	100
Riego (m^3/ha y año)	Requer. Teóricos de Riego	1548
	RIEGO (Agua para el cultivo)	2068
	RIEGO (Dotación Bruta)	2757
Variación del SWC (mm)		24,37

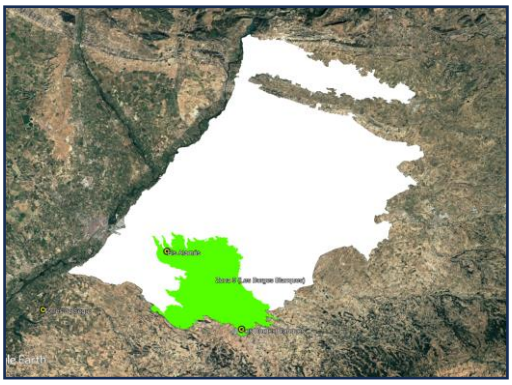

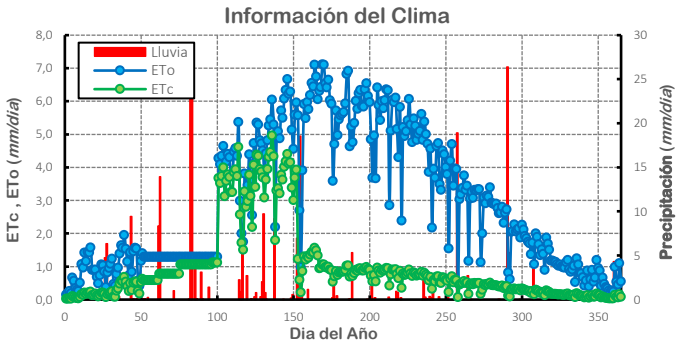

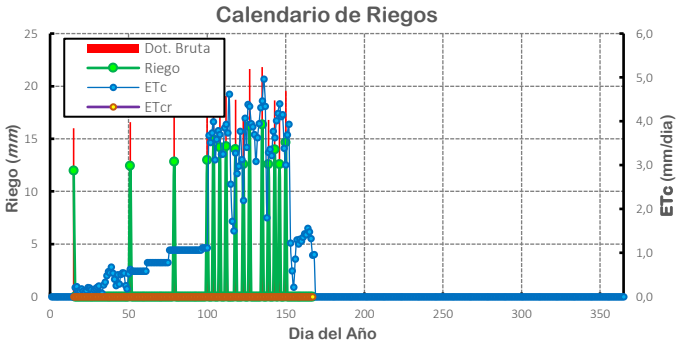

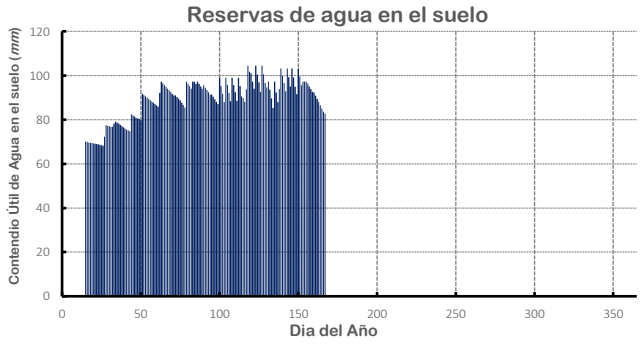

Observaciones:

Caracterización de la Demanda Evapotranspirativa de los Cultivos en diferentes Condiciones Agroambientales en la zona de regadío de "CANALS D'URGELL"

Ficha Nº 3146

Cultivo	Sector	Suelo	S. de Riego	Año Climático
go (Cereal de Invier	Zona 9 (Les Borges Blanques)	oderadamente profun	Inundación	MEDIO

Prof. Raíces	*60 cm*	*Est. Clima 01*	*LBB (15)*	*Profundidad*	*70 cm*	*Frecuencia (**d**)*	*13*	*Año:*	*2017*
Inicio Ciclo	*15/jan*	*Est. Clima 02*	*TdS (03)*	*Elem. Gruesos*	*10%*	*Eficiencia (**%**)*	*55*	*Frecuencia*	*6/11*
Final Ciclo	*15/jun*	*Est. Clima 03*	*EAI (06)*	*Eff. Hidraúlica(%)*	*80,4*	*Riego Mín (**mm**)*	*120*		
% Cobertura	*100*	*Superficie (**ha**)*	*10407,4*			*Dot. Riego (**mm**)*	*120*	*Número Riegos*	*3*

Datos del Clima (mm)	*ETo (anual)*	1074
	ETo (Ciclo)	428
	Precipitación (anual)	268
	Preciplitación Ciclo	177
	P. Eff. (anual)	209
	P. Eff. (Ciclo)	143
Datos del Cultivo (mm)	*ETc (potencial)*	259
	ETc (real)	259
	Productividad (%)	100
Riego (m^3/ha y año)	*Requer.* *Teóricos de Riego*	2111
	RIEGO *(Agua para el cultivo)*	2896
	RIEGO *(Dotación Bruta)*	3600
Variación del SWC (mm)		26,53

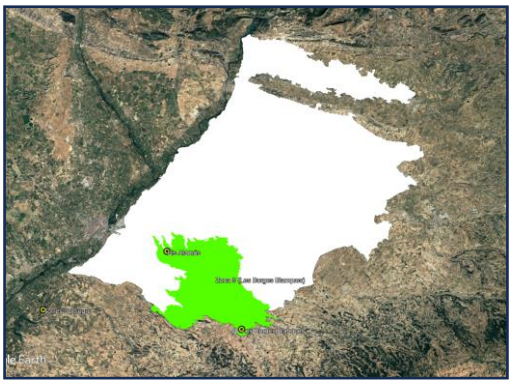

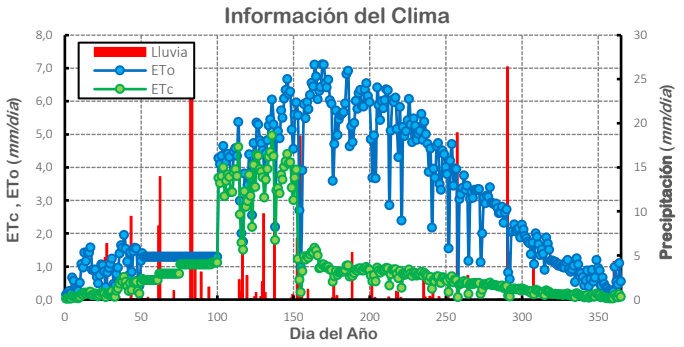

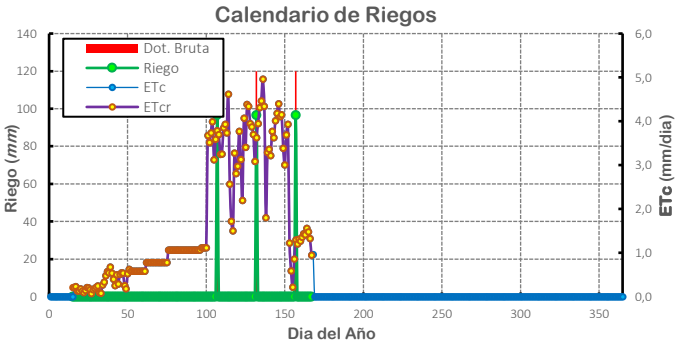

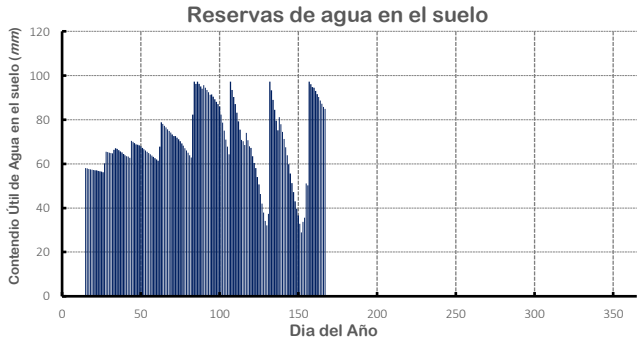

Observaciones:

Caracterización de la Demanda Evapotranspirativa de los Cultivos en diferentes Condiciones Agroambientales en la zona de regadío de "CANALS D'URGELL"

Ficha Nº 3147

Cultivo	Sector	Suelo	S. de Riego	Año Climático
go (Cereal de Invier	Zona 9 (Les Borges Blanques)	oderadamente profun	Localizado	MEDIO

Prof. Raíces	*60 cm*	*Est. Clima 01*	*LBB (15)*	*Profundidad*	*70 cm*	*Frecuencia (**d**)*	*1*	*Año:*	*2017*
Inicio Ciclo	*15/jan*	*Est. Clima 02*	*TdS (03)*	*Elem. Gruesos*	*10%*	*Eficiencia (**%**)*	*92*	*Frecuencia*	*6/11*
Final Ciclo	*15/jun*	*Est. Clima 03*	*EAI (06)*	*Eff. Hidraúlica(%)*	*80,4*	*Riego Mín (**mm**)*	*3*		
% Cobertura	*100*	*Superficie (**ha**)*	*10407,4*			*Dot. Riego (**mm**)*	*0*	*Número Riegos*	*55*

Datos del Clima (mm)	*ETo (anual)*	1074
	ETo (Ciclo)	428
	Precipitación (anual)	268
	Preciplitación Ciclo	177
	P. Eff. (anual)	209
	P. Eff. (Ciclo)	143
Datos del Cultivo (mm)	*ETc (potencial)*	259
	ETc (real)	259
	Productividad (%)	100
Riego (m^3/ha y año)	*Requer. Teóricos de Riego*	1262
	RIEGO (Agua para el cultivo)	2080
	RIEGO (Dotación Bruta)	2261
Variación del SWC (mm)		24,37

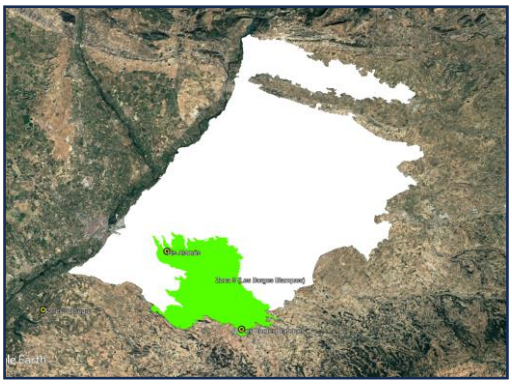

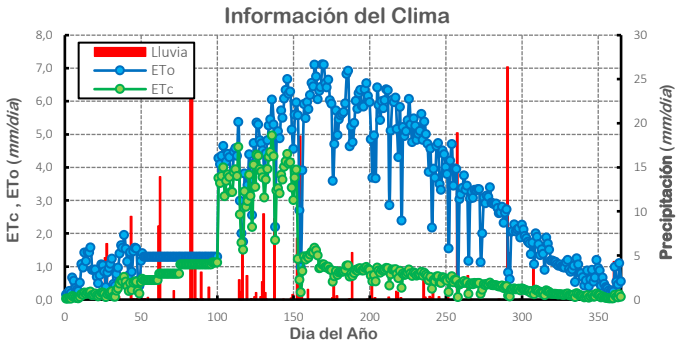

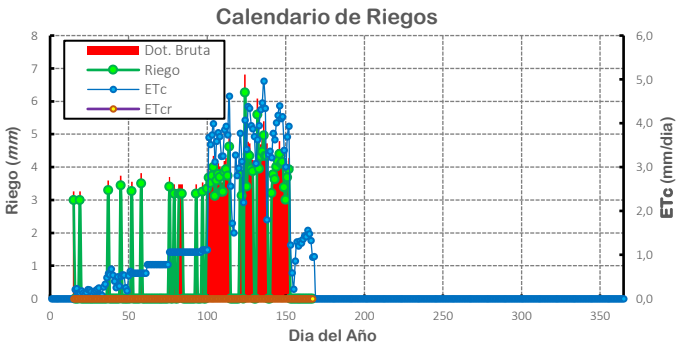

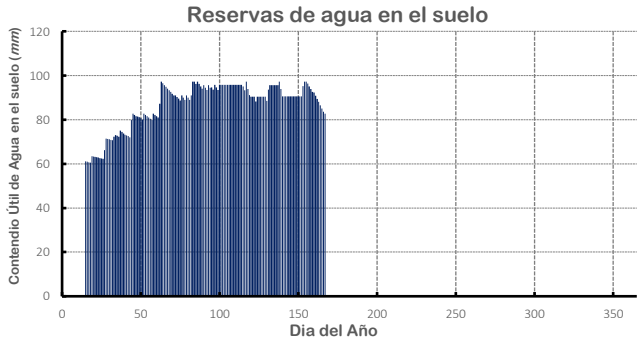

Observaciones:

Caracterización de la Demanda Evapotranspirativa de los Cultivos en diferentes Condiciones Agroambientales en la zona de regadío de "CANALS D'URGELL"

Ficha Nº 3148

Cultivo	Sector	Suelo	S. de Riego	Año Climático
go (Cereal de Invier	Zona 9 (Les Borges Blanques)	Profundo/Franco	Aspersión	MEDIO

Prof. Raíces	*60 cm*	*Est. Clima 01*	*LBB (15)*	*Profundidad*	*120 cm*	*Frecuencia (**d**)*	*5*	*Año:*	*2017*
Inicio Ciclo	*15/jan*	*Est. Clima 02*	*TdS (03)*	*Elem. Gruesos*	*3%*	*Eficiencia (**%**)*	*75*	*Frecuencia*	*6/11*
Final Ciclo	*15/jun*	*Est. Clima 03*	*EAI (06)*	*Eff. Hidraúlica(%)*	*76,0*	*Riego Mín (**mm**)*	*12*		
% Cobertura	*100*	*Superficie (**ha**)*	*10407,4*			*Dot. Riego (**mm**)*	*0*	*Número Riegos*	*15*

Datos del Clima (mm)	*ETo (anual)*	1074
	ETo (Ciclo)	428
	Precipitación (anual)	268
	Preciplitación Ciclo	177
	P. Eff. (anual)	209
	P. Eff. (Ciclo)	143
Datos del Cultivo (mm)	*ETc (potencial)*	259
	ETc (real)	259
	Productividad (%)	100
Riego (m^3/ha y año)	*Requer.* *Teóricos de Riego*	1548
	RIEGO *(Agua para el cultivo)*	2068
	RIEGO *(Dotación Bruta)*	2757
Variación del SWC (mm)		26,20

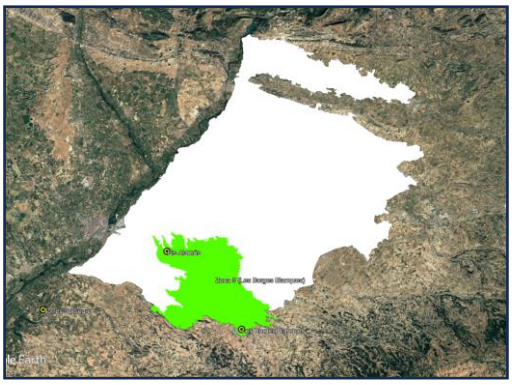

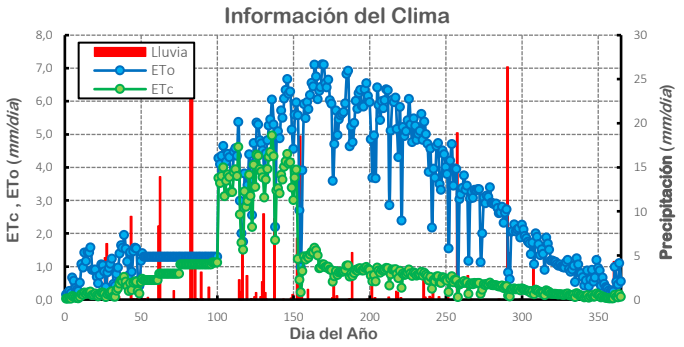

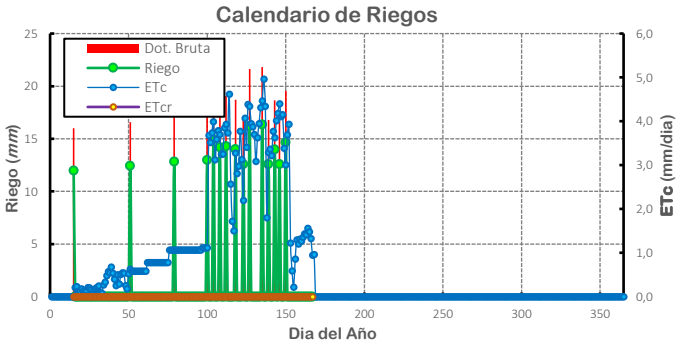

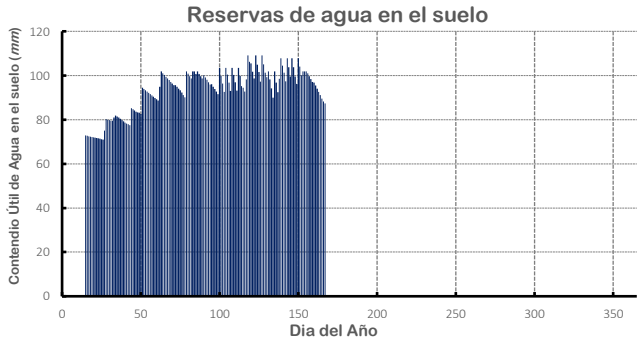

Observaciones:

Caracterización de la Demanda Evapotranspirativa de los Cultivos en diferentes Condiciones Agroambientales en la zona de regadío de "CANALS D'URGELL"

Ficha Nº 3149

Cultivo	Sector	Suelo	S. de Riego	Año Climático
go (Cereal de Invier	Zona 9 (Les Borges Blanques)	Profundo/Franco	Inundación	MEDIO

Prof. Raíces	*60 cm*	*Est. Clima 01*	*LBB (15)*	*Profundidad*	*120 cm*	*Frecuencia (**d**)*	*13*	*Año:*	*2017*
Inicio Ciclo	*15/jan*	*Est. Clima 02*	*TdS (03)*	*Elem. Gruesos*	*3%*	*Eficiencia (**%**)*	*55*	*Frecuencia*	*6/11*
Final Ciclo	*15/jun*	*Est. Clima 03*	*EAI (06)*	*Eff. Hidraúlica(%)*	*76,0*	*Riego Mín (**mm**)*	*120*		
% Cobertura	*100*	*Superficie (**ha**)*	*10407,4*			*Dot. Riego (**mm**)*	*120*	*Número Riegos*	*3*

Datos del Clima (mm)	*ETo (anual)*	1074
	ETo (Ciclo)	428
	Precipitación (anual)	268
	Preciplitación Ciclo	177
	P. Eff. (anual)	209
	P. Eff. (Ciclo)	143
Datos del Cultivo (mm)	*ETc (potencial)*	259
	ETc (real)	259
	Productividad (%)	100
Riego (m^3/ha y año)	*Requer. Teóricos de Riego*	2111
	RIEGO (Agua para el cultivo)	2736
	RIEGO (Dotación Bruta)	3600
Variación del SWC (mm)		28,37

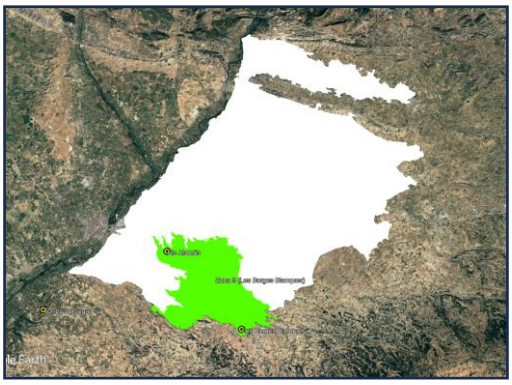

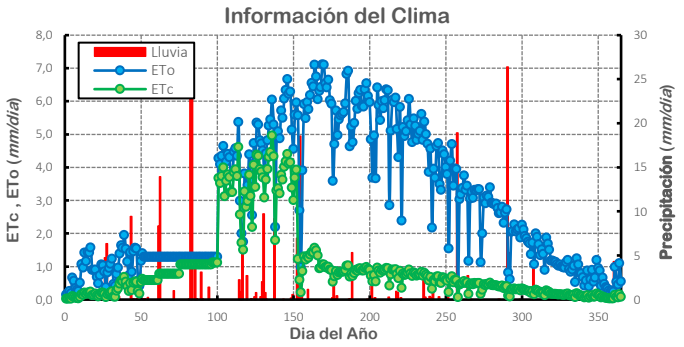

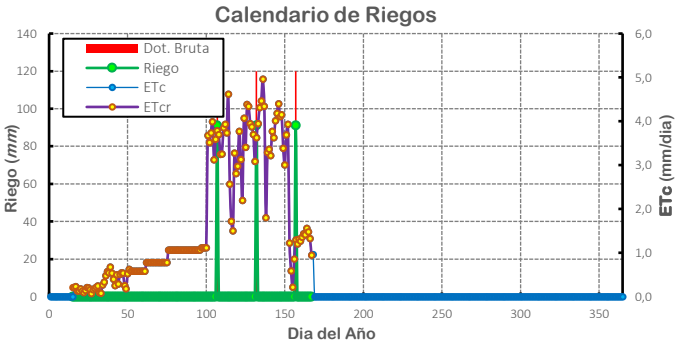

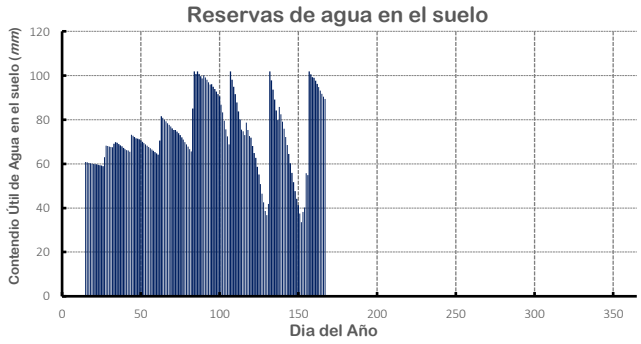

Observaciones:

Caracterización de la Demanda Evapotranspirativa de los Cultivos en diferentes Condiciones Agroambientales en la zona de regadío de "CANALS D'URGELL"

Ficha Nº 3150

Cultivo	Sector	Suelo	S. de Riego	Año Climático
go (Cereal de Invier	Zona 9 (Les Borges Blanques)	Profundo/Franco	Localizado	MEDIO

Prof. Raíces	*60 cm*	*Est. Clima 01*	*LBB (15)*	*Profundidad*	*120 cm*	*Frecuencia (**d**)*	*1*	*Año:*	*2017*
Inicio Ciclo	*15/jan*	*Est. Clima 02*	*TdS (03)*	*Elem. Gruesos*	*3%*	*Eficiencia (**%**)*	*92*	*Frecuencia*	*6/11*
Final Ciclo	*15/jun*	*Est. Clima 03*	*EAI (06)*	*Eff. Hidraúlica(%)*	*76,0*	*Riego Mín (**mm**)*	*3*		
% Cobertura	*100*	*Superficie (**ha**)*	*10407,4*			*Dot. Riego (**mm**)*	*0*	*Número Riegos*	*55*

Datos del Clima (mm)	*ETo (anual)*	1074
	ETo (Ciclo)	428
	Precipitación (anual)	268
	Preciplitación Ciclo	177
	P. Eff. (anual)	209
	P. Eff. (Ciclo)	143
Datos del Cultivo (mm)	*ETc (potencial)*	259
	ETc (real)	259
	Productividad (%)	100
Riego (m^3/ha y año)	*Requer.* *Teóricos de Riego*	1262
	RIEGO *(Agua para el cultivo)*	2085
	RIEGO *(Dotación Bruta)*	2267
Variación del SWC (mm)		26,20

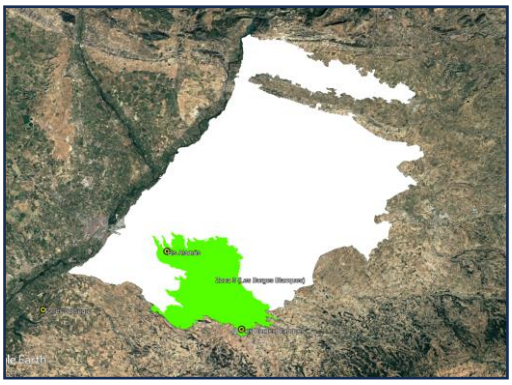

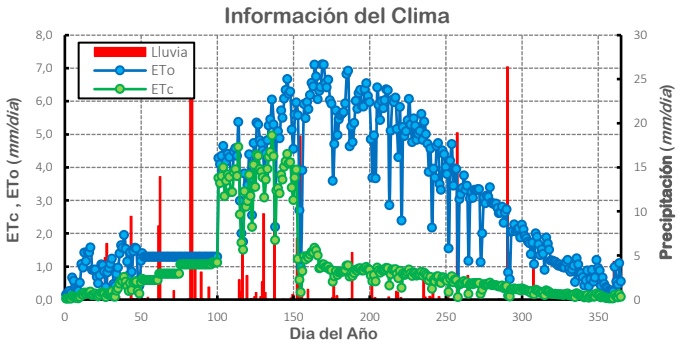

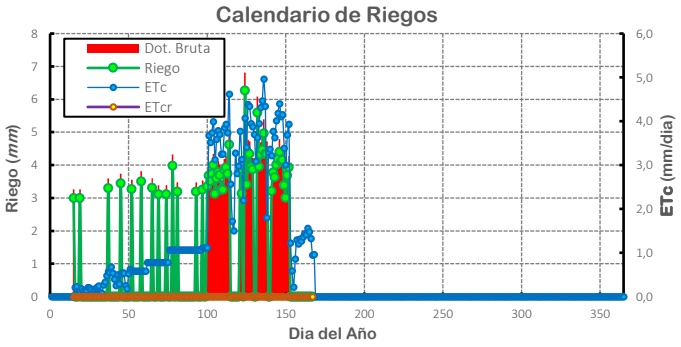

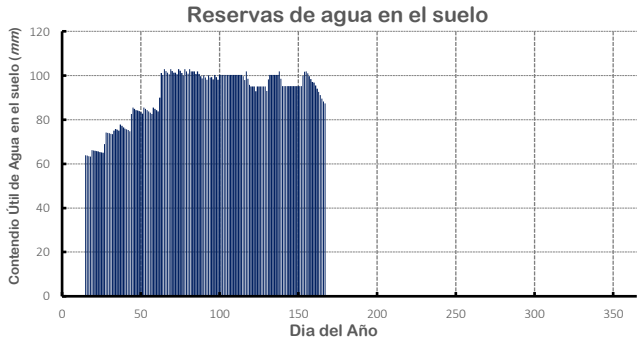

Observaciones:

Caracterización de la Demanda Evapotranspirativa de los Cultivos en diferentes Condiciones Agroambientales en la zona de regadío de "CANALS D'URGELL"

Ficha Nº 3151

Cultivo	Sector	Suelo	S. de Riego	Año Climático
go (Cereal de Invier	Zona 9 (Les Borges Blanques)	Somero/Gravas	Aspersión	HÚMEDO

Prof. Raíces	40 cm	Est. Clima 01	LBB (15)	Profundidad	40 cm	Frecuencia (d)	5	Año:	2014
Inicio Ciclo	15/jan	Est. Clima 02	TdS (03)	Elem. Gruesos	20%	Eficiencia (%)	75	Frecuencia	3/11
Final Ciclo	15/jun	Est. Clima 03	EAI (06)	Eff. Hidraúlica(%)	70,0	Riego Mín (mm)	12		
% Cobertura	100	Superficie (ha)	10407,4			Dot. Riego (mm)	0	Número Riegos	19

Datos del Clima (mm)	ETo (anual)	1079
	ETo (Ciclo)	476
	Precipitación (anual)	498
	Preciplitación Ciclo	186
	P. Eff. (anual)	408
	P. Eff. (Ciclo)	153
Datos del Cultivo (mm)	ETc (potencial)	294
	ETc (real)	294
	Productividad (%)	100
Riego (m^3/ha y año)	Requer. Teóricos de Riego	1881
	RIEGO (Agua para el cultivo)	2485
	RIEGO (Dotación Bruta)	3313
Variación del SWC (mm)		5,76

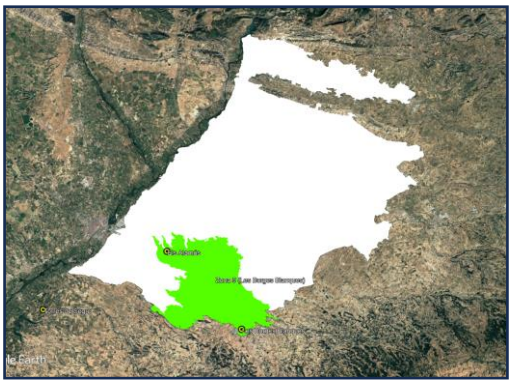

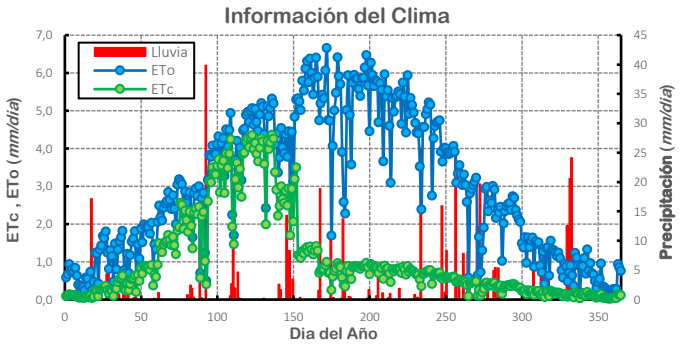

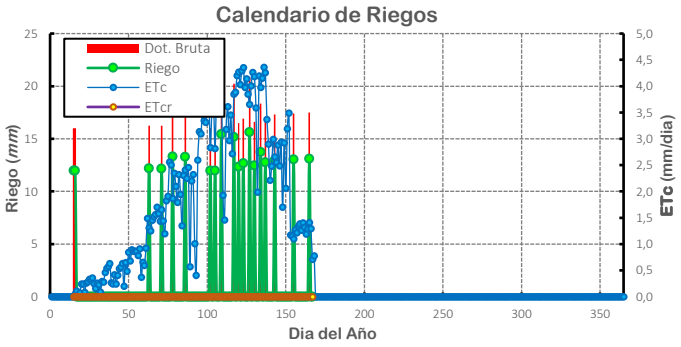

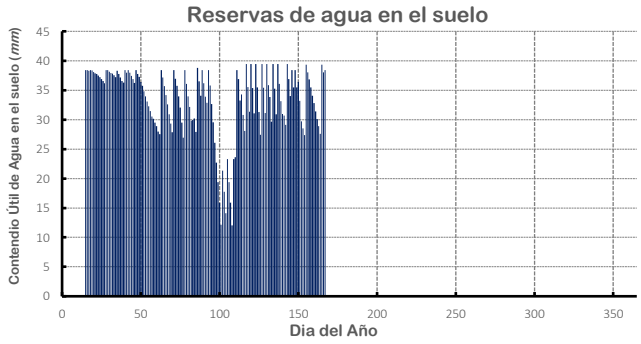

Observaciones:

Caracterización de la Demanda Evapotranspirativa de los Cultivos en diferentes Condiciones Agroambientales en la zona de regadío de "CANALS D'URGELL"

Ficha Nº 3152

Cultivo	Sector	Suelo	S. de Riego	Año Climático
go (Cereal de Invier	Zona 9 (Les Borges Blanques)	Somero/Gravas	Inundación	HÚMEDO

Prof. Raíces	40 cm	Est. Clima 01	LBB (15)	Profundidad	40 cm	Frecuencia (**d**)	13	Año:	2014
Inicio Ciclo	15/jan	Est. Clima 02	TdS (03)	Elem. Gruesos	20%	Eficiencia (**%**)	55	Frecuencia	3/11
Final Ciclo	15/jun	Est. Clima 03	EAI (06)	Eff. Hidraúlica(%)	70,0	Riego Mín (**mm**)	120		
% Cobertura	100	Superficie (**ha**)	10407,4			Dot. Riego (**mm**)	120	Número Riegos	3

Datos del Clima (mm)	ETo (anual)	1079
	ETo (Ciclo)	476
	Precipitación (anual)	498
	Preciplitación Ciclo	186
	P. Eff. (anual)	408
	P. Eff. (Ciclo)	153
Datos del Cultivo (mm)	ETc (potencial)	294
	ETc (real)	226
	Productividad (%)	77
Riego (m^3/ha y año)	Requer. Teóricos de Riego	2566
	RIEGO (Agua para el cultivo)	2519
	RIEGO (Dotación Bruta)	3600
Variación del SWC (mm)		-5,54

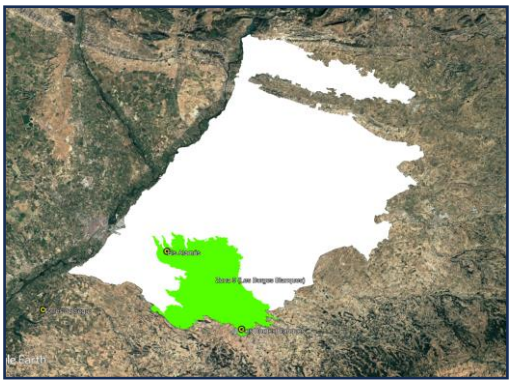

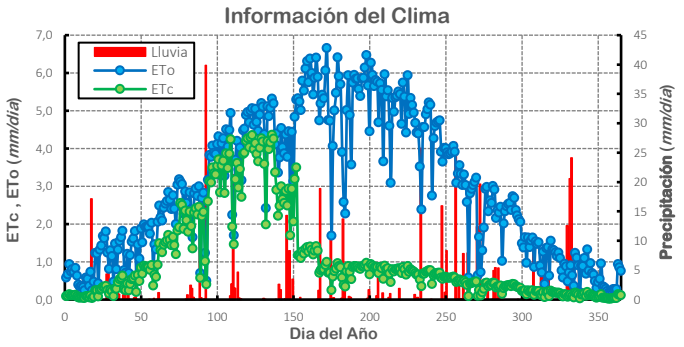

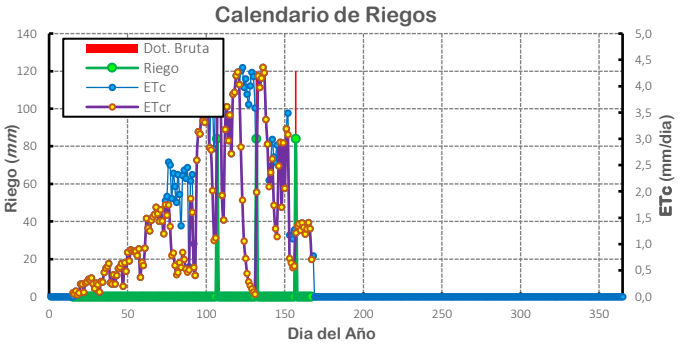

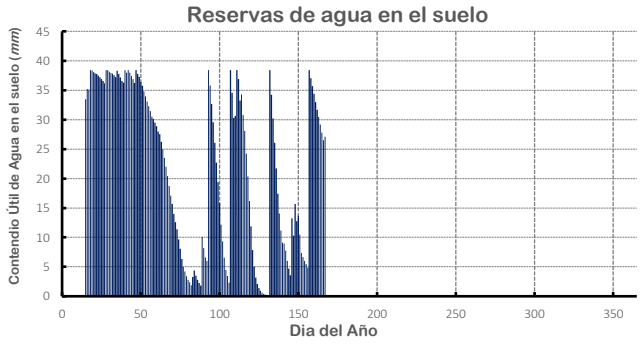

Observaciones:

Caracterización de la Demanda Evapotranspirativa de los Cultivos en diferentes Condiciones Agroambientales en la zona de regadío de "CANALS D'URGELL"

Ficha Nº 3153

Cultivo	Sector	Suelo	S. de Riego	Año Climático
go (Cereal de Invier	Zona 9 (Les Borges Blanques)	Somero/Gravas	Localizado	HÚMEDO

Prof. Raíces	40 cm	Est. Clima 01	LBB (15)	Profundidad	40 cm	Frecuencia (**d**)	1	Año:	2014
Inicio Ciclo	15/jan	Est. Clima 02	TdS (03)	Elem. Gruesos	20%	Eficiencia (**%**)	92	Frecuencia	3/11
Final Ciclo	15/jun	Est. Clima 03	EAI (06)	Eff. Hidraúlica(%)	70,0	Riego Mín (**mm**)	3		
% Cobertura	100	Superficie (**ha**)	10407,4			Dot. Riego (**mm**)	0	Número Riegos	57

Datos del Clima (mm)	ETo (anual)	1079
	ETo (Ciclo)	476
	Precipitación (anual)	498
	Preciplitación Ciclo	186
	P. Eff. (anual)	408
	P. Eff. (Ciclo)	153
Datos del Cultivo (mm)	ETc (potencial)	294
	ETc (real)	294
	Productividad (%)	100
Riego (m^3/ha y año)	Requer. Teóricos de Riego	1534
	RIEGO (Agua para el cultivo)	2350
	RIEGO (Dotación Bruta)	2554
Variación del SWC (mm)		4,58

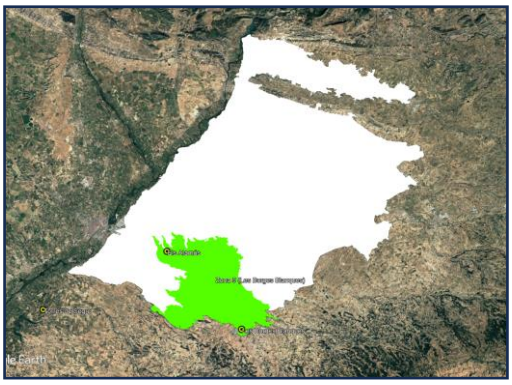

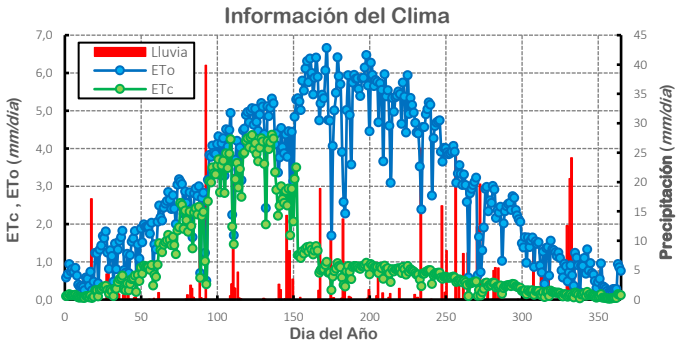

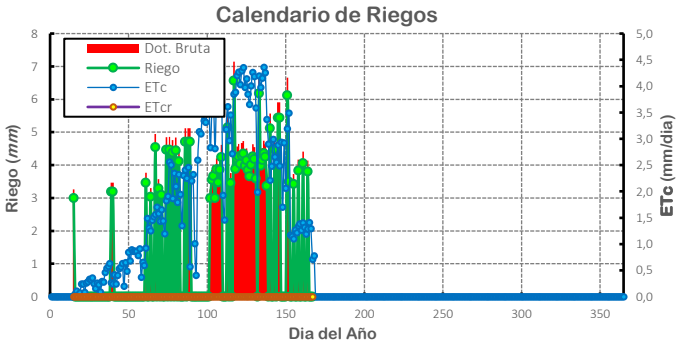

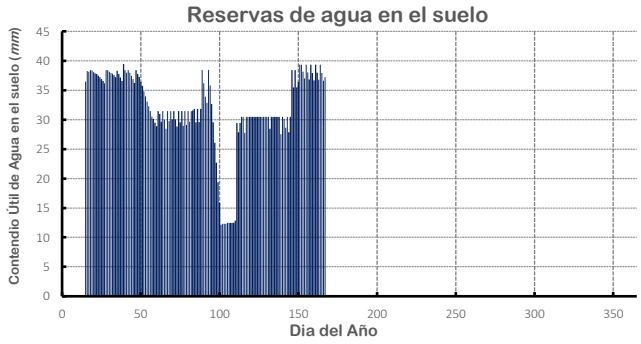

Observaciones:

Caracterización de la Demanda Evapotranspirativa de los Cultivos en diferentes Condiciones Agroambientales en la zona de regadío de "CANALS D'URGELL"

Ficha Nº 3154

Cultivo	Sector	Suelo	S. de Riego	Año Climático
go (Cereal de Invier	Zona 9 (Les Borges Blanques)	oderadamente profun	Aspersión	HÚMEDO

Prof. Raíces	60 cm	Est. Clima 01	LBB (15)	Profundidad	70 cm	Frecuencia (**d**)	5	Año:	2014
Inicio Ciclo	15/jan	Est. Clima 02	TdS (03)	Elem. Gruesos	10%	Eficiencia (**%**)	75	Frecuencia	3/11
Final Ciclo	15/jun	Est. Clima 03	EAI (06)	Eff. Hidraúlica(%)	80,4	Riego Mín (**mm**)	12		
% Cobertura	100	Superficie (**ha**)	10407,4			Dot. Riego (**mm**)	0	Número Riegos	17

Datos del Clima (mm)	ETo (anual)	1079
	ETo (Ciclo)	476
	Precipitación (anual)	498
	Preciplitación Ciclo	186
	P. Eff. (anual)	408
	P. Eff. (Ciclo)	153
Datos del Cultivo (mm)	ETc (potencial)	294
	ETc (real)	294
	Productividad (%)	100
Riego (m^3/ha y año)	Requer. Teóricos de Riego	1881
	RIEGO (Agua para el cultivo)	2249
	RIEGO (Dotación Bruta)	2999
Variación del SWC (mm)		0,79

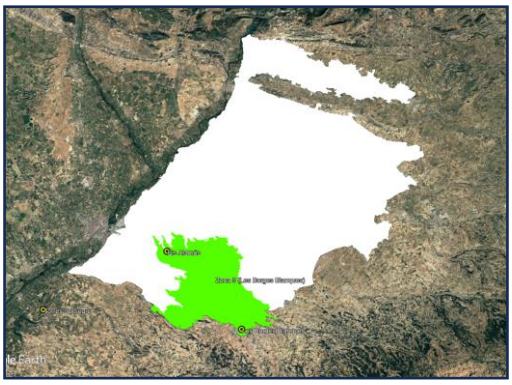

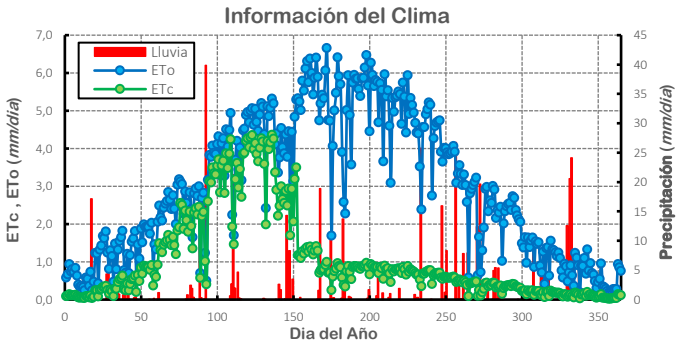

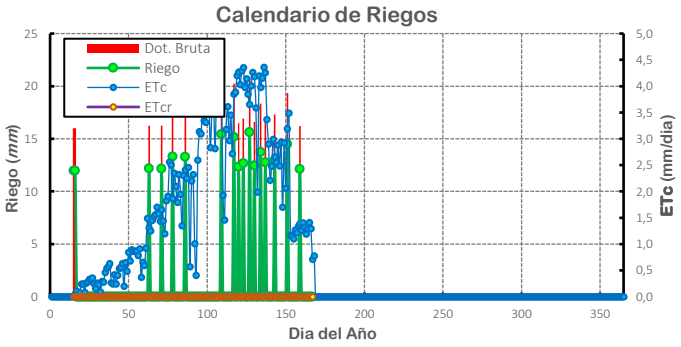

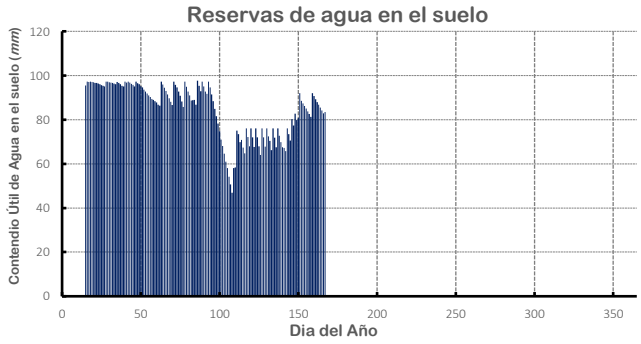

Observaciones:

Caracterización de la Demanda Evapotranspirativa de los Cultivos en diferentes Condiciones Agroambientales en la zona de regadío de "CANALS D'URGELL"

Ficha Nº 3155

Cultivo	Sector	Suelo	S. de Riego	Año Climático
go (Cereal de Invier	Zona 9 (Les Borges Blanques)	oderadamente profun	Inundación	HÚMEDO

Prof. Raíces	60 cm	Est. Clima 01	LBB (15)	Profundidad	70 cm	Frecuencia (**d**)	13	Año:	2014
Inicio Ciclo	15/jan	Est. Clima 02	TdS (03)	Elem. Gruesos	10%	Eficiencia (**%**)	55	Frecuencia	3/11
Final Ciclo	15/jun	Est. Clima 03	EAI (06)	Eff. Hidraúlica(%)	80,4	Riego Mín (**mm**)	120		
% Cobertura	100	Superficie (**ha**)	10407,4			Dot. Riego (**mm**)	120	Número Riegos	3

Datos del Clima (mm)	ETo (anual)	1079
	ETo (Ciclo)	476
	Precipitación (anual)	498
	Preciplitación Ciclo	186
	P. Eff. (anual)	408
	P. Eff. (Ciclo)	153
Datos del Cultivo (mm)	ETc (potencial)	294
	ETc (real)	293
	Productividad (%)	100
Riego (m^3/ha y año)	Requer. Teóricos de Riego	2566
	RIEGO (Agua para el cultivo)	2896
	RIEGO (Dotación Bruta)	3600
Variación del SWC (mm)		3,28

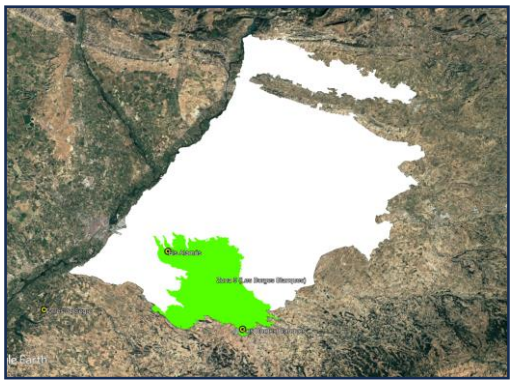

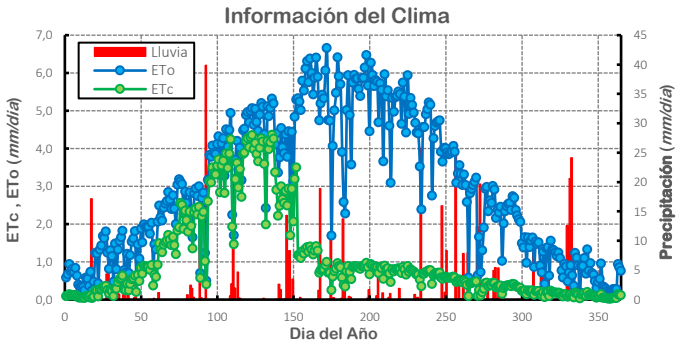

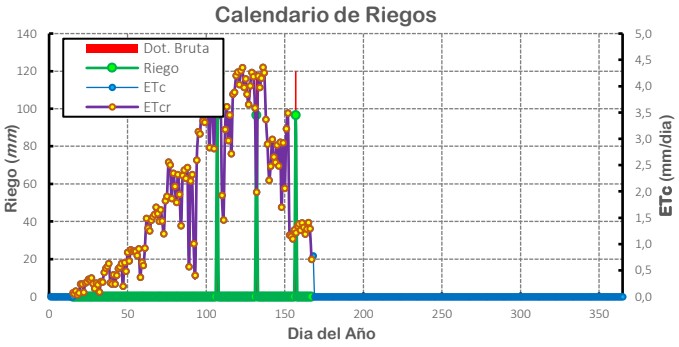

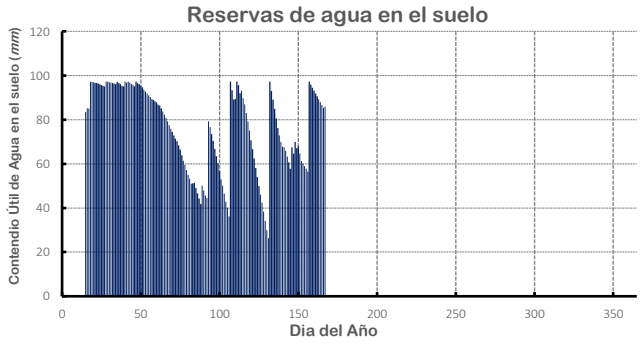

Observaciones:

Caracterización de la Demanda Evapotranspirativa de los Cultivos en diferentes Condiciones Agroambientales en la zona de regadío de "CANALS D'URGELL"

Ficha Nº 3156

Cultivo	Sector	Suelo	S. de Riego	Año Climático
go (Cereal de Invier	Zona 9 (Les Borges Blanques)	oderadamente profun	Localizado	HÚMEDO

Prof. Raíces	60 cm	Est. Clima 01	LBB (15)	Profundidad	70 cm	Frecuencia (**d**)	1	Año:	2014
Inicio Ciclo	15/jan	Est. Clima 02	TdS (03)	Elem. Gruesos	10%	Eficiencia (**%**)	92	Frecuencia	3/11
Final Ciclo	15/jun	Est. Clima 03	EAI (06)	Eff. Hidraúlica(%)	80,4	Riego Mín (**mm**)	3		
% Cobertura	100	Superficie (**ha**)	10407,4			Dot. Riego (**mm**)	0	Número Riegos	55

Datos del Clima (mm)	ETo (anual)	1079
	ETo (Ciclo)	476
	Precipitación (anual)	498
	Preciplitación Ciclo	186
	P. Eff. (anual)	408
	P. Eff. (Ciclo)	153
Datos del Cultivo (mm)	ETc (potencial)	294
	ETc (real)	294
	Productividad (%)	100
Riego (m^3/ha y año)	Requer. Teóricos de Riego	1534
	RIEGO (Agua para el cultivo)	2407
	RIEGO (Dotación Bruta)	2616
Variación del SWC (mm)		10,08

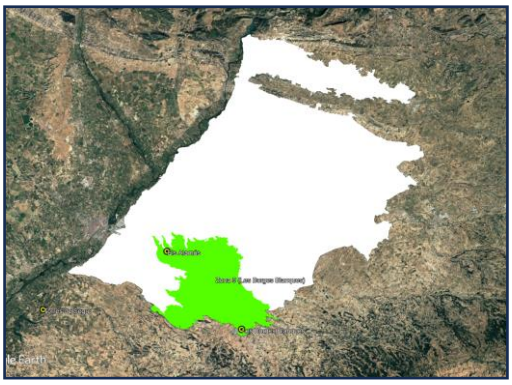

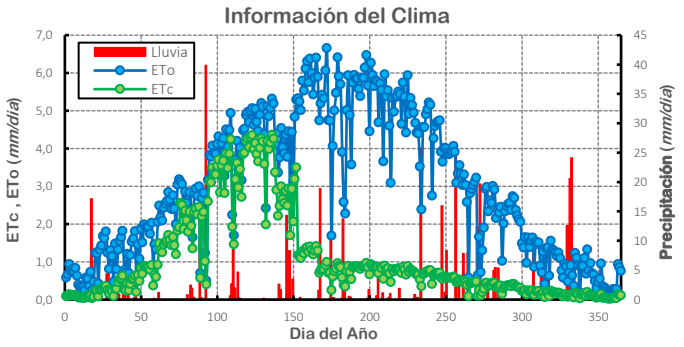

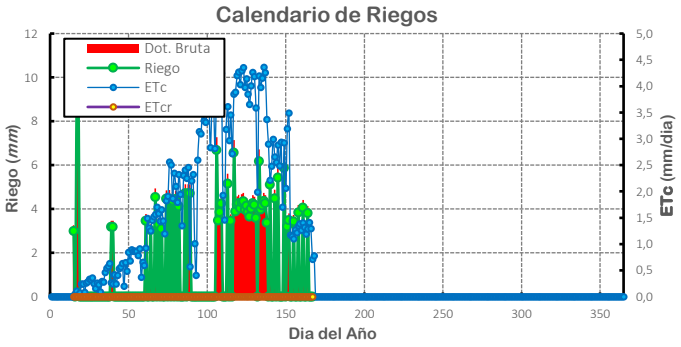

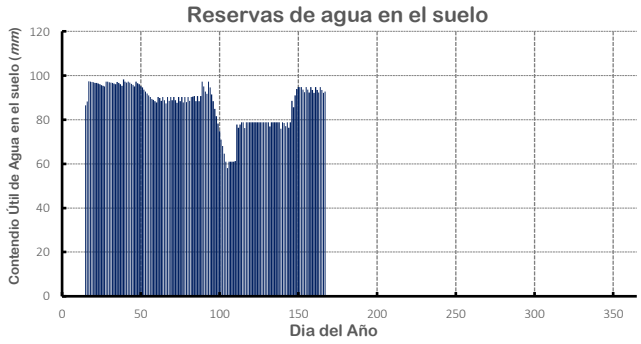

Observaciones:

Caracterización de la Demanda Evapotranspirativa de los Cultivos en diferentes Condiciones Agroambientales en la zona de regadío de "CANALS D'URGELL"

Ficha Nº 3157

Cultivo	Sector	Suelo	S. de Riego	Año Climático
go (Cereal de Invier	Zona 9 (Les Borges Blanques)	Profundo/Franco	Aspersión	HÚMEDO

Prof. Raíces	60 cm	*Est. Clima 01*	LBB (15)	*Profundidad*	120 cm	*Frecuencia (d)*	5	*Año:*	2014
Inicio Ciclo	15/jan	*Est. Clima 02*	TdS (03)	*Elem. Gruesos*	3%	*Eficiencia (%)*	75	*Frecuencia*	3/11
Final Ciclo	15/jun	*Est. Clima 03*	EAl (06)	*Eff. Hidraúlica(%)*	76,0	*Riego Mín (mm)*	12		
% Cobertura	100	*Superficie (ha)*	10407,4			*Dot. Riego (mm)*	0	*Número Riegos*	16

Datos del Clima (mm)	*ETo (anual)*	1079
	ETo (Ciclo)	476
	Precipitación (anual)	498
	Preciplitación Ciclo	186
	P. Eff. (anual)	408
	P. Eff. (Ciclo)	153
Datos del Cultivo (mm)	*ETc (potencial)*	294
	ETc (real)	294
	Productividad (%)	100
Riego (m^3/ha y año)	*Requer. Teóricos de Riego*	1881
	RIEGO (Agua para el cultivo)	2129
	RIEGO (Dotación Bruta)	2839
Variación del SWC (mm)		1,47

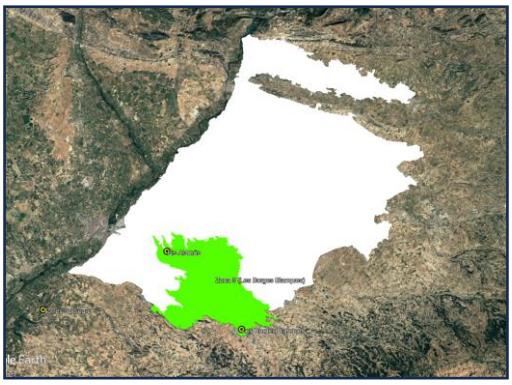

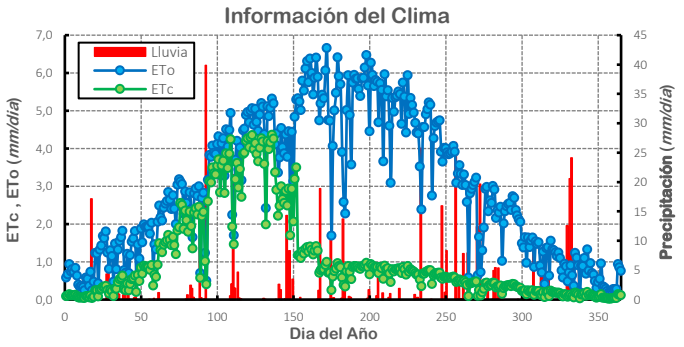

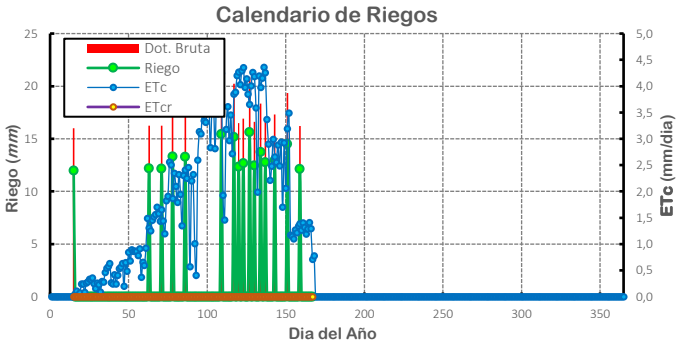

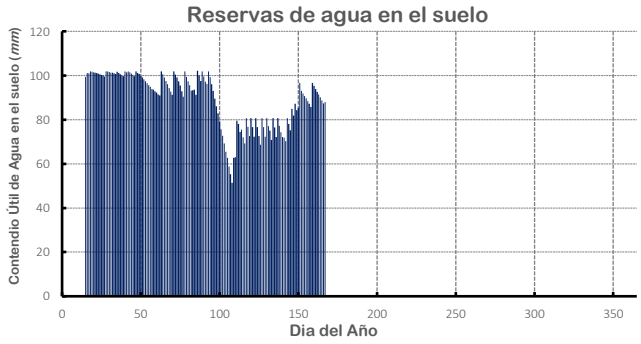

Observaciones:

Caracterización de la Demanda Evapotranspirativa de los Cultivos en diferentes Condiciones Agroambientales en la zona de regadío de "CANALS D'URGELL"

Ficha Nº 3158

Cultivo	Sector	Suelo	S. de Riego	Año Climático
go (Cereal de Invier	Zona 9 (Les Borges Blanques)	Profundo/Franco	Inundación	HÚMEDO

Prof. Raíces	*60 cm*	*Est. Clima 01*	*LBB (15)*	*Profundidad*	*120 cm*	*Frecuencia (**d**)*	*13*	*Año:*	*2014*
Inicio Ciclo	*15/jan*	*Est. Clima 02*	*TdS (03)*	*Elem. Gruesos*	*3%*	*Eficiencia (**%**)*	*55*	*Frecuencia*	*3/11*
Final Ciclo	*15/jun*	*Est. Clima 03*	*EAI (06)*	*Eff. Hidraúlica(%)*	*76,0*	*Riego Mín (**mm**)*	*120*		
% Cobertura	*100*	*Superficie (**ha**)*	*10407,4*			*Dot. Riego (**mm**)*	*120*	*Número Riegos*	*3*

Datos del Clima (mm)	*ETo (anual)*	1079
	ETo (Ciclo)	476
	Precipitación (anual)	498
	Preciplitación Ciclo	186
	P. Eff. (anual)	408
	P. Eff. (Ciclo)	153
Datos del Cultivo (mm)	*ETc (potencial)*	294
	ETc (real)	293
	Productividad (%)	100
Riego (m^3/ha y año)	*Requer. Teóricos de Riego*	2566
	RIEGO (Agua para el cultivo)	2736
	RIEGO (Dotación Bruta)	3600
Variación del SWC (mm)		3,97

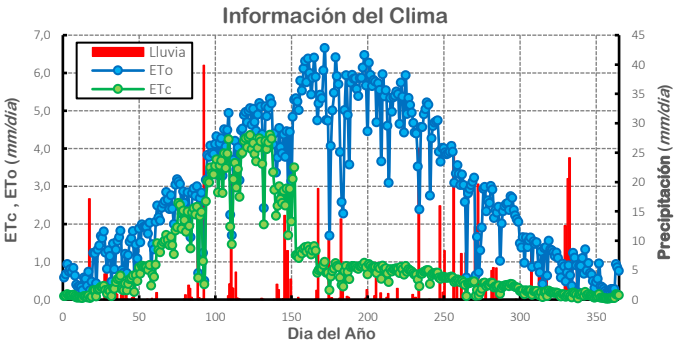

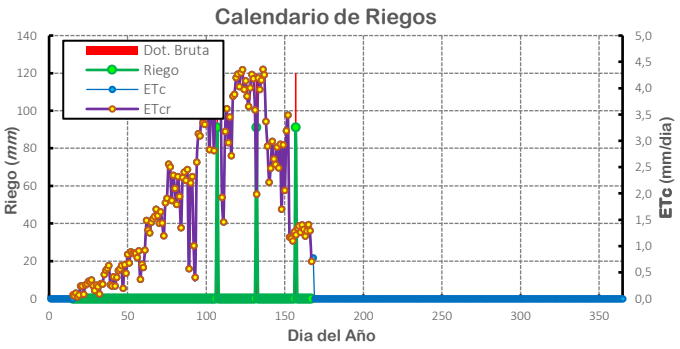

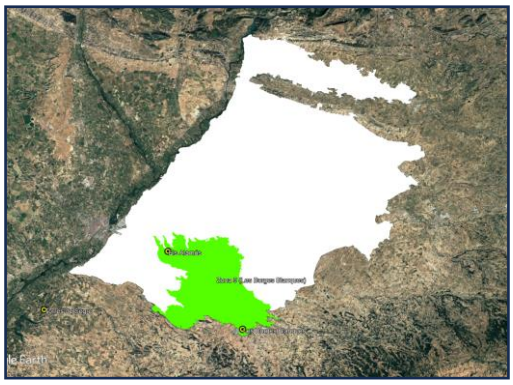

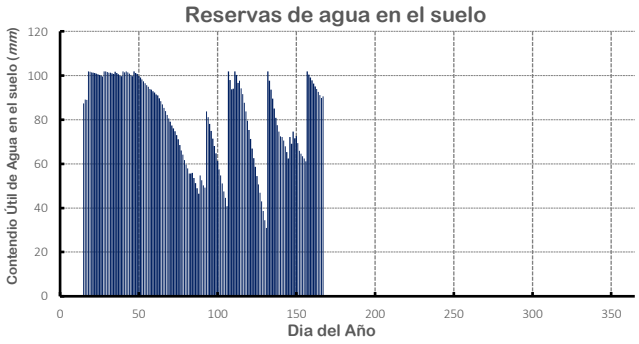

Observaciones:

Caracterización de la Demanda Evapotranspirativa de los Cultivos en diferentes Condiciones Agroambientales en la zona de regadío de "CANALS D'URGELL"

Ficha Nº 3159

Cultivo	Sector	Suelo	S. de Riego	Año Climático
go (Cereal de Invier	Zona 9 (Les Borges Blanques)	Profundo/Franco	Localizado	HÚMEDO

Prof. Raíces	60 cm	*Est. Clima 01*	LBB (15)	*Profundidad*	120 cm	*Frecuencia (d)*	1	*Año:*	2014
Inicio Ciclo	15/jan	*Est. Clima 02*	TdS (03)	*Elem. Gruesos*	3%	*Eficiencia (%)*	92	*Frecuencia*	3/11
Final Ciclo	15/jun	*Est. Clima 03*	EAl (06)	*Eff. Hidraúlica(%)*	76,0	*Riego Mín (mm)*	3		
% Cobertura	100	*Superficie (ha)*	10407,4			*Dot. Riego (mm)*	0	*Número Riegos*	55

Datos del Clima (mm)	*ETo (anual)*	1079
	ETo (Ciclo)	476
	Precipitación (anual)	498
	Preciplitación Ciclo	186
	P. Eff. (anual)	408
	P. Eff. (Ciclo)	153
Datos del Cultivo (mm)	*ETc (potencial)*	294
	ETc (real)	294
	Productividad (%)	100
Riego (m^3/ha y año)	*Requer. Teóricos de Riego*	1534
	RIEGO (Agua para el cultivo)	2407
	RIEGO (Dotación Bruta)	2616
Variación del SWC (mm)		10,77

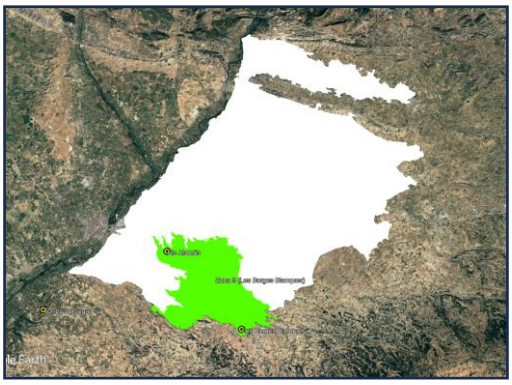

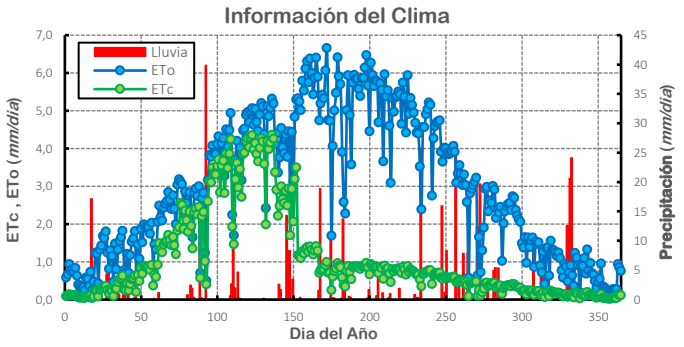

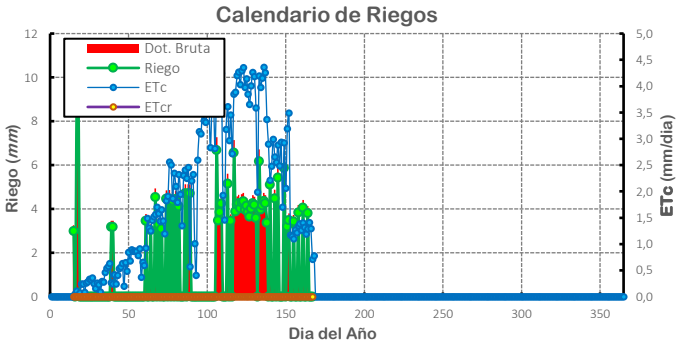

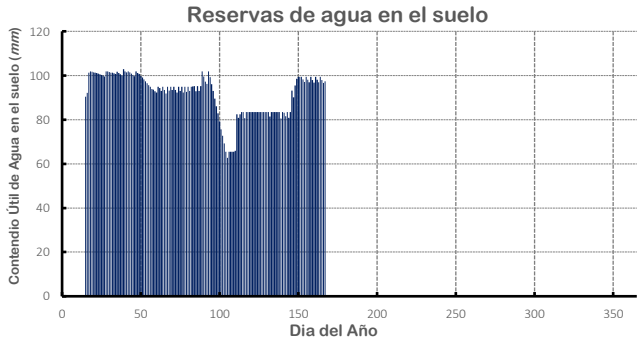

Observaciones: