Caracterización de la Demanda Evapotranspirativa de los Cultivos en diferentes Condiciones Agroambientales en la zona de regadío de "CANALS D'URGELL"

Ficha Nº	0487

Cultivo	Sector	Suelo	S. de Riego	Año Climático
Manzano	Zona 1 (La Sentiu de Sió - Agramunt)	Somero	Aspersión	SECO

Prof. Raíces	50 cm	Est. Clima 01	VdB (09)	Profundidad	50 cm	Frecuencia (d)	5	Año:	2022
Inicio Ciclo	19/abr	Est. Clima 02		Elem. Gruesos	13%	Eficiencia (%)	75	Frecuencia	5/11
Final Ciclo	1/out	Est. Clima 03		Eff. Hidraúlica(%)	80,4	Riego Mín (mm)	12		
% Cobertura	85	Superficie (ha)	5031,9			Dot. Riego (mm)	0	Número Riegos	43

Datos del Clima (mm)	ETo (anual)	1124
	ETo (Ciclo)	816
	Precipitación (anual)	267
	Preciplitación Ciclo	102
	P. Eff. (anual)	211
	P. Eff. (Ciclo)	83
Datos del Cultivo (mm)	ETc (potencial)	679
	ETc (real)	679
	Productividad (%)	100
Riego (m^3/ha y año)	Requer. Teóricos de Riego	7948
	RIEGO (Agua para el cultivo)	6296
	RIEGO (Dotación Bruta)	8395
Variación del SWC (mm)		30,28

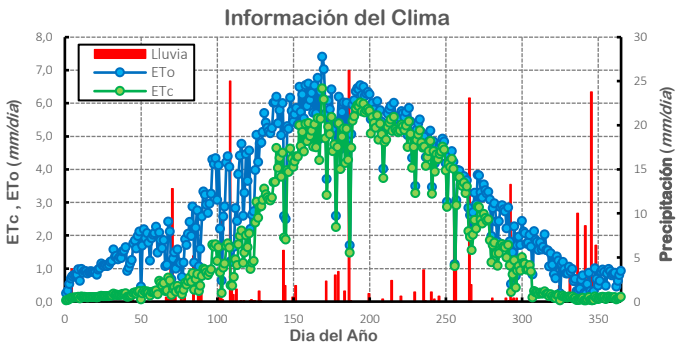

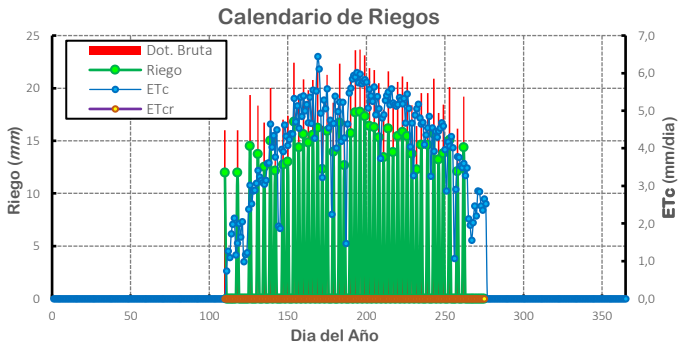

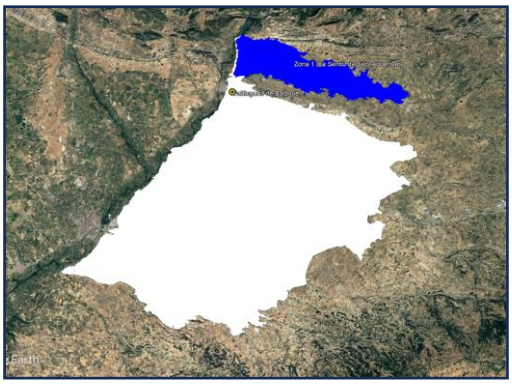

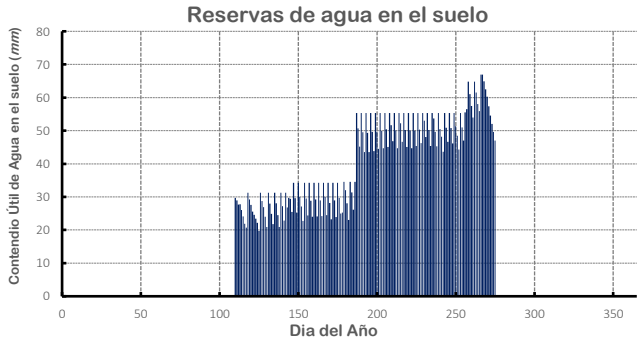

Observaciones:

Caracterización de la Demanda Evapotranspirativa de los Cultivos en diferentes Condiciones Agroambientales en la zona de regadío de "CANALS D'URGELL"

Ficha Nº	0488

Cultivo	Sector	Suelo	S. de Riego	Año Climático
Manzano	Zona 1 (La Sentiu de Sió - Agramunt)	Somero	Inundación	SECO

Prof. Raíces	50 cm	Est. Clima 01	VdB (09)	Profundidad	50 cm	Frecuencia (d)	13	Año:	2022
Inicio Ciclo	19/abr	Est. Clima 02		Elem. Gruesos	13%	Eficiencia (%)	55	Frecuencia	5/11
Final Ciclo	1/out	Est. Clima 03		Eff. Hidraúlica(%)	80,4	Riego Mín (mm)	120		
% Cobertura	85	Superficie (ha)	5031,9			Dot. Riego (mm)	120	Número Riegos	10

Datos del Clima (mm)	ETo (anual)	1124
	ETo (Ciclo)	816
	Precipitación (anual)	267
	Preciplitación Ciclo	102
	P. Eff. (anual)	211
	P. Eff. (Ciclo)	83
Datos del Cultivo (mm)	ETc (potencial)	679
	ETc (real)	626
	Productividad (%)	100
Riego (m^3/ha y año)	Requer. Teóricos de Riego	10839
	RIEGO (Agua para el cultivo)	9653
	RIEGO (Dotación Bruta)	12000
Variación del SWC (mm)		20,95

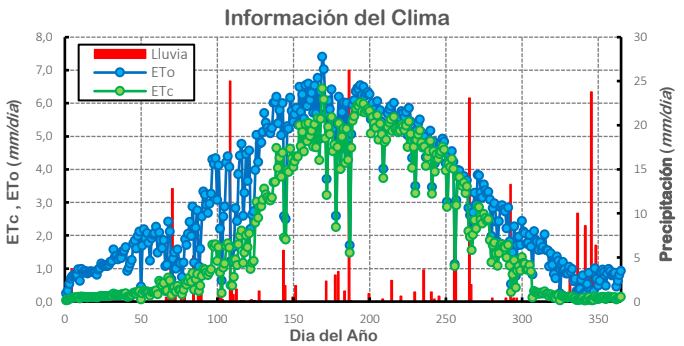

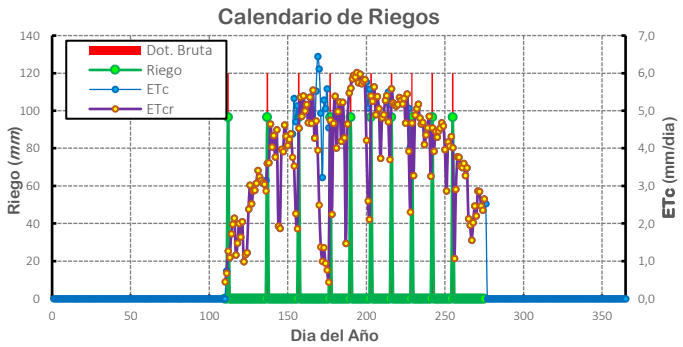

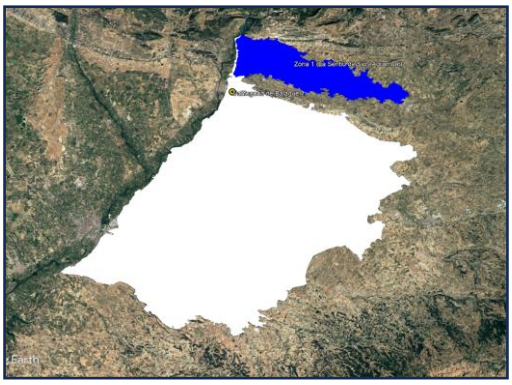

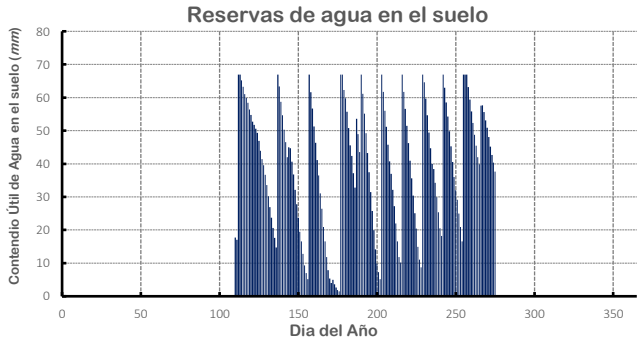

Observaciones:

Caracterización de la Demanda Evapotranspirativa de los Cultivos en diferentes Condiciones Agroambientales en la zona de regadío de "CANALS D'URGELL"

Ficha Nº	0489

Cultivo		Sector		Suelo		S. de Riego		Año Climático	
Manzano		Zona 1 (La Sentiu de Sió - Agramunt)		Somero		Localizado		SECO	
Prof. Raíces	50 cm	Est. Clima 01	VdB (09)	Profundidad	50 cm	Frecuencia (d)	1	Año:	2022
Inicio Ciclo	19/abr	Est. Clima 02		Elem. Gruesos	13%	Eficiencia (%)	92	Frecuencia	5/11
Final Ciclo	1/out	Est. Clima 03		Eff. Hidraúlica(%)	80,4	Riego Mín (mm)	3		
% Cobertura	85	Superficie (ha)	5031,9			Dot. Riego (mm)	0	Número Riegos	131

Datos del Clima (mm)	ETo (anual)	1124
	ETo (Ciclo)	816
	Precipitación (anual)	267
	Preciplitación Ciclo	102
	P. Eff. (anual)	211
	P. Eff. (Ciclo)	83
Datos del Cultivo (mm)	ETc (potencial)	679
	ETc (real)	679
	Productividad (%)	100
Riego (m^3/ha y año)	Requer. Teóricos de Riego	6480
	RIEGO (Agua para el cultivo)	6334
	RIEGO (Dotación Bruta)	6885
Variación del SWC (mm)		30,28

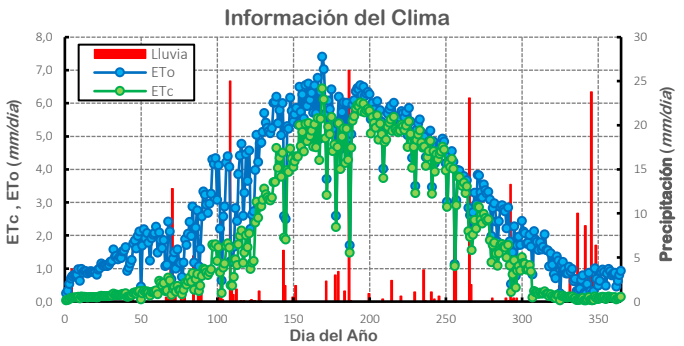

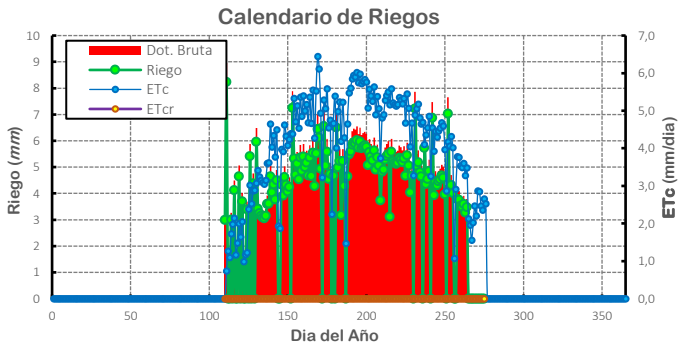

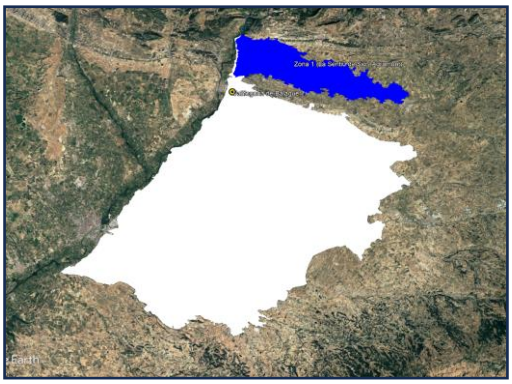

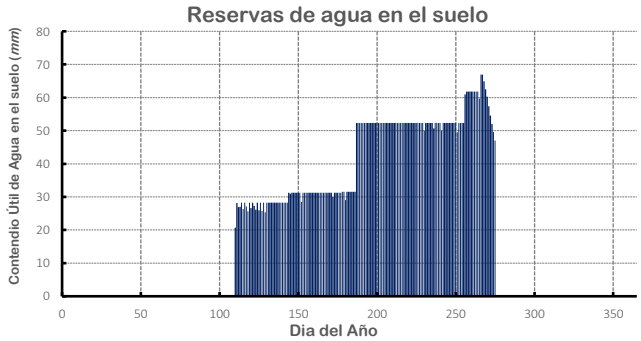

Observaciones:

Caracterización de la Demanda Evapotranspirativa de los Cultivos en diferentes Condiciones Agroambientales en la zona de regadío de "CANALS D'URGELL"

Ficha Nº	0490

Cultivo	Sector	Suelo	S. de Riego	Año Climático
Manzano	Zona 1 (La Sentiu de Sió - Agramunt)	oderadamente profun	Aspersión	SECO

Prof. Raíces	50 cm	Est. Clima 01	VdB (09)	Profundidad	70 cm	Frecuencia (d)	5	Año:	2022
Inicio Ciclo	19/abr	Est. Clima 02		Elem. Gruesos	13%	Eficiencia (%)	75	Frecuencia	5/11
Final Ciclo	1/out	Est. Clima 03		Eff. Hidraúlica(%)	80,4	Riego Mín (mm)	12		
% Cobertura	85	Superficie (ha)	5031,9			Dot. Riego (mm)	0	Número Riegos	43

Datos del Clima (mm)	ETo (anual)	1124
	ETo (Ciclo)	816
	Precipitación (anual)	267
	Preciplitación Ciclo	102
	P. Eff. (anual)	211
	P. Eff. (Ciclo)	83
Datos del Cultivo (mm)	ETc (potencial)	679
	ETc (real)	679
	Productividad (%)	100
Riego (m^3/ha y año)	Requer. Teóricos de Riego	7948
	RIEGO (Agua para el cultivo)	6296
	RIEGO (Dotación Bruta)	8395
Variación del SWC (mm)		30,28

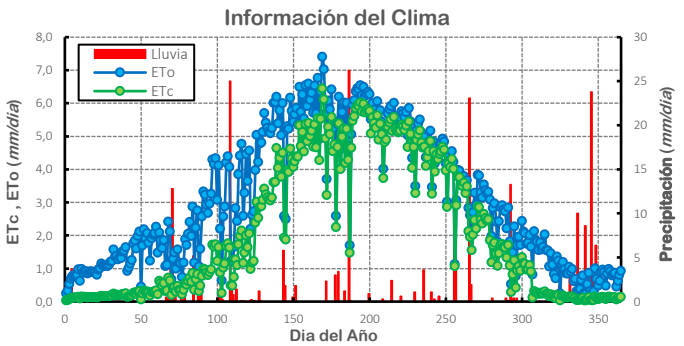

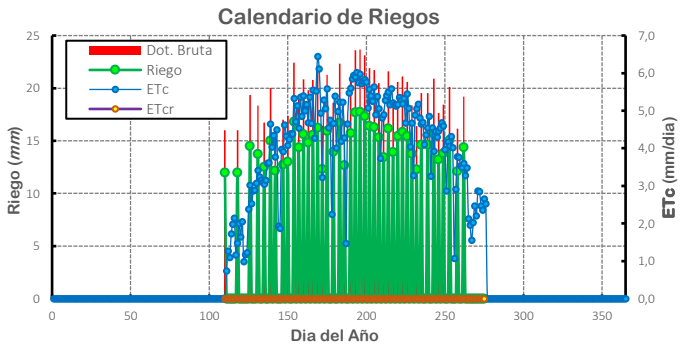

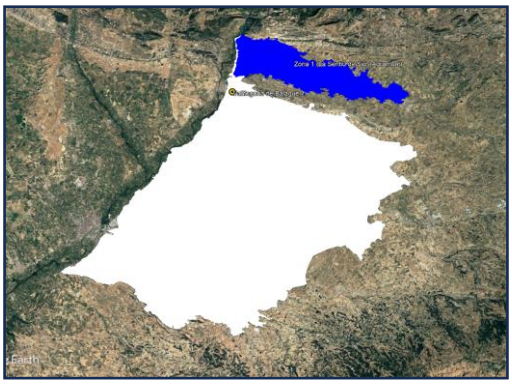

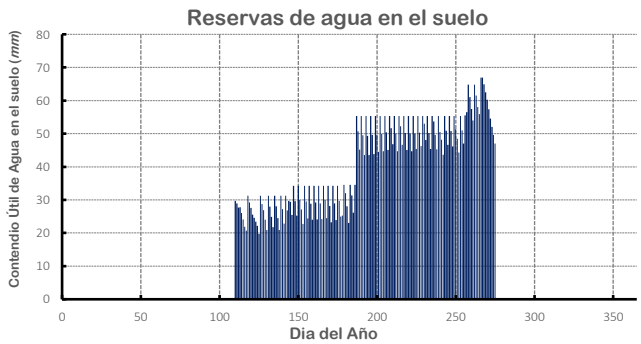

Observaciones:

Caracterización de la Demanda Evapotranspirativa de los Cultivos en diferentes Condiciones Agroambientales en la zona de regadío de "CANALS D'URGELL"

Ficha Nº	0491

Cultivo	Sector	Suelo	S. de Riego	Año Climático
Manzano	Zona 1 (La Sentiu de Sió - Agramunt)	oderadamente profun	Inundación	SECO

Prof. Raíces	50 cm	Est. Clima 01	VdB (09)	Profundidad	70 cm	Frecuencia (d)	13	Año:	2022
Inicio Ciclo	19/abr	Est. Clima 02		Elem. Gruesos	13%	Eficiencia (%)	55	Frecuencia	5/11
Final Ciclo	1/out	Est. Clima 03		Eff. Hidraúlica(%)	80,4	Riego Mín (mm)	120		
% Cobertura	85	Superficie (ha)	5031,9			Dot. Riego (mm)	120	Número Riegos	10

Datos del Clima (mm)	ETo (anual)	1124
	ETo (Ciclo)	816
	Precipitación (anual)	267
	Preciplitación Ciclo	102
	P. Eff. (anual)	211
	P. Eff. (Ciclo)	83
Datos del Cultivo (mm)	ETc (potencial)	679
	ETc (real)	626
	Productividad (%)	100
Riego (m^3/ha y año)	Requer. Teóricos de Riego	10839
	RIEGO (Agua para el cultivo)	9653
	RIEGO (Dotación Bruta)	12000
Variación del SWC (mm)		20,95

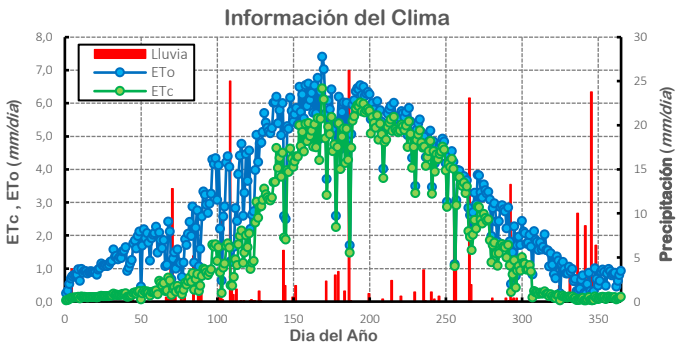

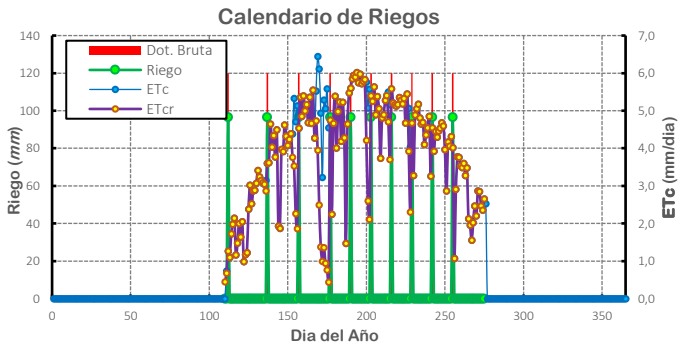

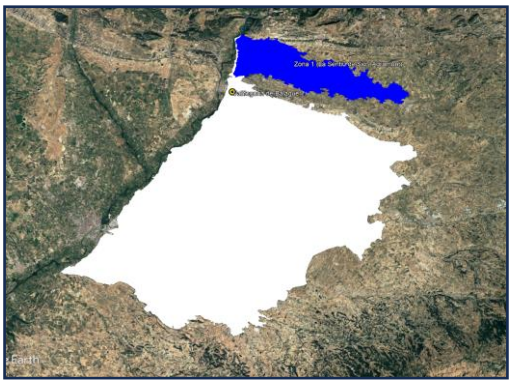

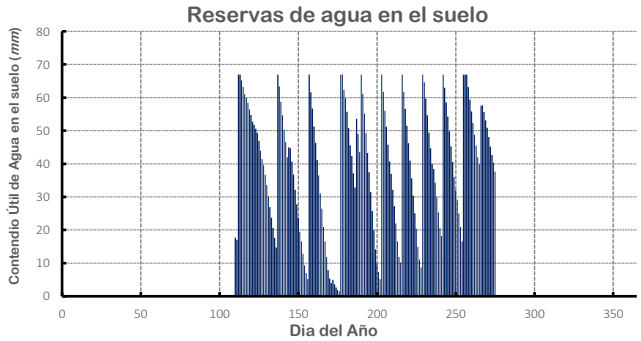

Observaciones:

Caracterización de la Demanda Evapotranspirativa de los Cultivos en diferentes Condiciones Agroambientales en la zona de regadío de "CANALS D'URGELL"

Ficha Nº	0492

Cultivo	Sector	Suelo	S. de Riego	Año Climático
Manzano	Zona 1 (La Sentiu de Sió - Agramunt)	oderadamente profun	Localizado	SECO

Prof. Raíces	50 cm	Est. Clima 01	VdB (09)	Profundidad	70 cm	Frecuencia (d)	1	Año:	2022
Inicio Ciclo	19/abr	Est. Clima 02		Elem. Gruesos	13%	Eficiencia (%)	92	Frecuencia	5/11
Final Ciclo	1/out	Est. Clima 03		Eff. Hidraúlica(%)	80,4	Riego Mín (mm)	3		
% Cobertura	85	Superficie (ha)	5031,9			Dot. Riego (mm)	0	Número Riegos	131

Datos del Clima (mm)	ETo (anual)	1124
	ETo (Ciclo)	816
	Precipitación (anual)	267
	Preciplitación Ciclo	102
	P. Eff. (anual)	211
	P. Eff. (Ciclo)	83
Datos del Cultivo (mm)	ETc (potencial)	679
	ETc (real)	679
	Productividad (%)	100
Riego (m^3/ha y año)	Requer. Teóricos de Riego	6480
	RIEGO (Agua para el cultivo)	6334
	RIEGO (Dotación Bruta)	6885
Variación del SWC (mm)		30,28

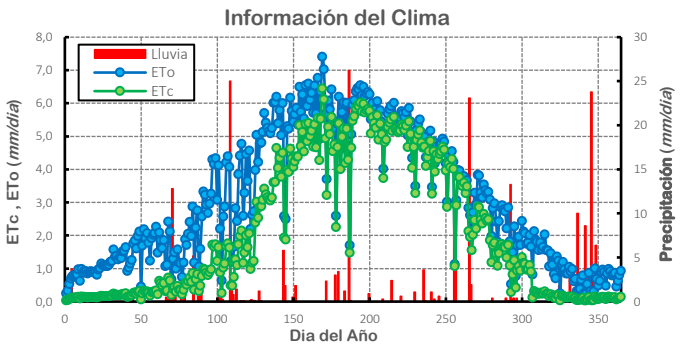

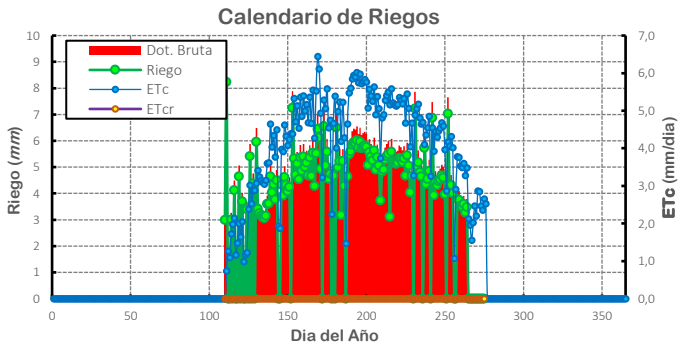

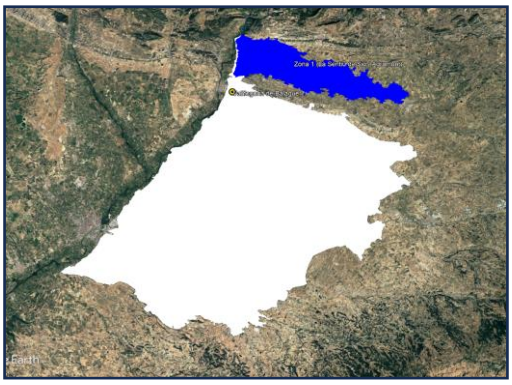

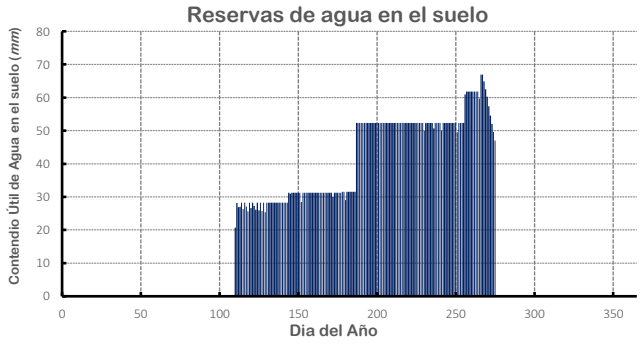

Observaciones:

Caracterización de la Demanda Evapotranspirativa de los Cultivos en diferentes Condiciones Agroambientales en la zona de regadío de "CANALS D'URGELL"

Ficha Nº	0493

Cultivo		Sector		Suelo		S. de Riego		Año Climático	
Manzano		Zona 1 (La Sentiu de Sió - Agramunt)		Profundo/Franco		Aspersión		SECO	
Prof. Raíces	50 cm	Est. Clima 01	VdB (09)	Profundidad	120 cm	Frecuencia (d)	5	Año:	2022
Inicio Ciclo	19/abr	Est. Clima 02		Elem. Gruesos	3%	Eficiencia (%)	75	Frecuencia	5/11
Final Ciclo	1/out	Est. Clima 03		Eff. Hidraúlica(%)	76,7	Riego Mín (mm)	12		
% Cobertura	85	Superficie (ha)	5031,9			Dot. Riego (mm)	0	Número Riegos	43

Datos del Clima (mm)	ETo (anual)	1124
	ETo (Ciclo)	816
	Precipitación (anual)	267
	Preciplitación Ciclo	102
	P. Eff. (anual)	211
	P. Eff. (Ciclo)	83
Datos del Cultivo (mm)	ETc (potencial)	679
	ETc (real)	679
	Productividad (%)	100
Riego (m^3/ha y año)	Requer. Teóricos de Riego	7948
	RIEGO (Agua para el cultivo)	6301
	RIEGO (Dotación Bruta)	8401
Variación del SWC (mm)		36,95

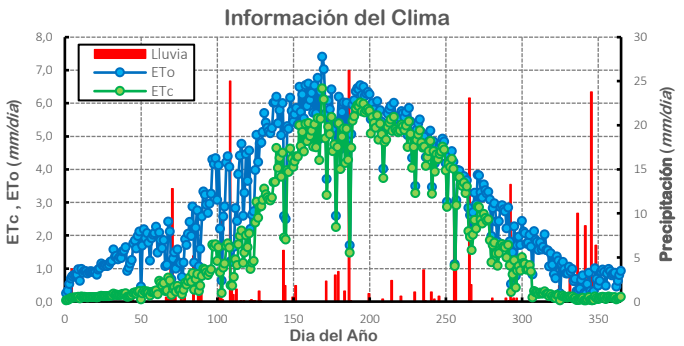

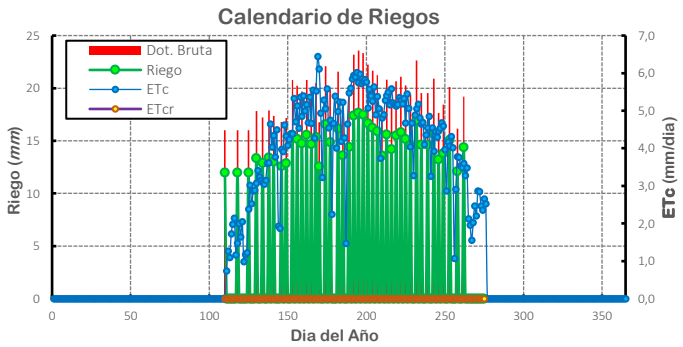

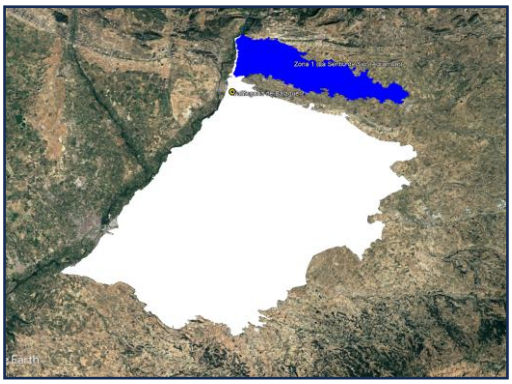

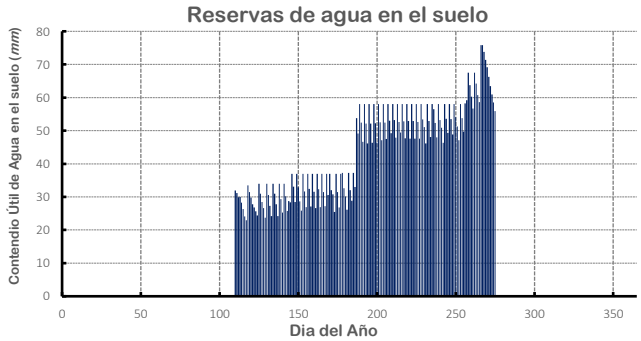

Observaciones:

Caracterización de la Demanda Evapotranspirativa de los Cultivos en diferentes Condiciones Agroambientales en la zona de regadío de "CANALS D'URGELL"

Ficha Nº	0494

Cultivo	Sector	Suelo	S. de Riego	Año Climático
Manzano	Zona 1 (La Sentiu de Sió - Agramunt)	Profundo/Franco	Inundación	SECO

Prof. Raíces	50 cm	Est. Clima 01	VdB (09)	Profundidad	120 cm	Frecuencia (d)	13	Año:	2022
Inicio Ciclo	19/abr	Est. Clima 02		Elem. Gruesos	3%	Eficiencia (%)	55	Frecuencia	5/11
Final Ciclo	1/out	Est. Clima 03		Eff. Hidraúlica(%)	76,7	Riego Mín (mm)	120		
% Cobertura	85	Superficie (ha)	5031,9			Dot. Riego (mm)	120	Número Riegos	10

Datos del Clima (mm)	ETo (anual)	1124
	ETo (Ciclo)	816
	Precipitación (anual)	267
	Preciplitación Ciclo	102
	P. Eff. (anual)	211
	P. Eff. (Ciclo)	83
Datos del Cultivo (mm)	ETc (potencial)	679
	ETc (real)	646
	Productividad (%)	100
Riego (m^3/ha y año)	Requer. Teóricos de Riego	10839
	RIEGO (Agua para el cultivo)	9204
	RIEGO (Dotación Bruta)	12000
Variación del SWC (mm)		27,62

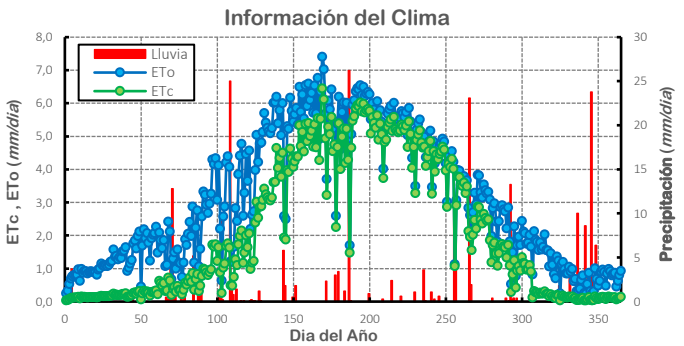

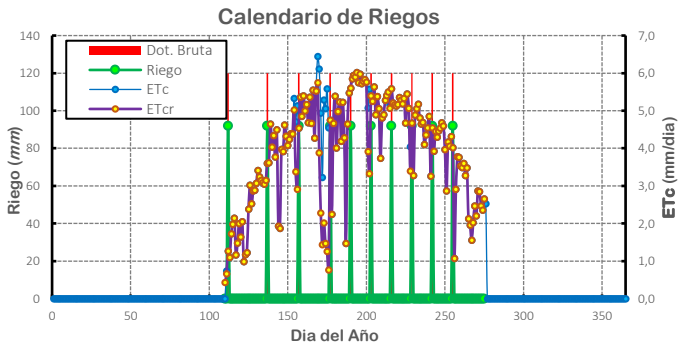

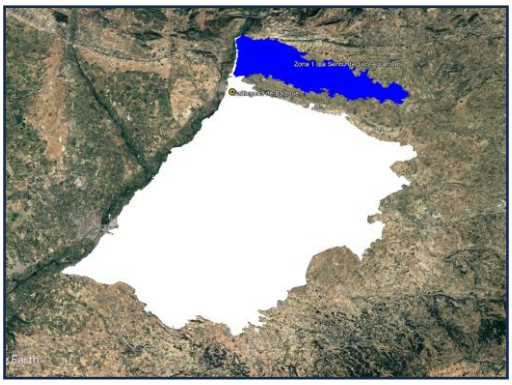

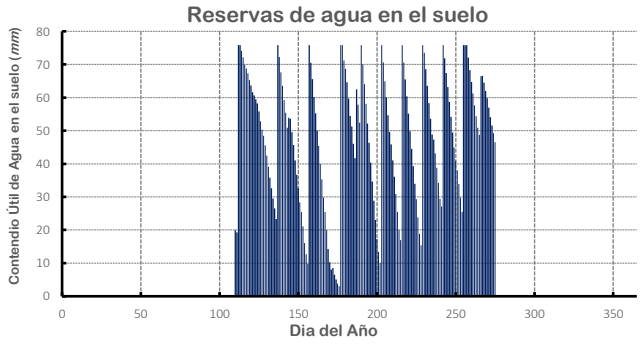

Observaciones:

Caracterización de la Demanda Evapotranspirativa de los Cultivos en diferentes Condiciones Agroambientales en la zona de regadío de "CANALS D'URGELL"

Ficha Nº	0495

Cultivo	Sector	Suelo	S. de Riego	Año Climático
Manzano	Zona 1 (La Sentiu de Sió - Agramunt)	Profundo/Franco	Localizado	SECO

Prof. Raíces	50 cm	Est. Clima 01	VdB (09)	Profundidad	120 cm	Frecuencia (d)	1	Año:	2022
Inicio Ciclo	19/abr	Est. Clima 02		Elem. Gruesos	3%	Eficiencia (%)	92	Frecuencia	5/11
Final Ciclo	1/out	Est. Clima 03		Eff. Hidraúlica(%)	76,7	Riego Mín (mm)	3		
% Cobertura	85	Superficie (ha)	5031,9			Dot. Riego (mm)	0	Número Riegos	131

Datos del Clima (mm)	ETo (anual)	1124
	ETo (Ciclo)	816
	Precipitación (anual)	267
	Preciplitación Ciclo	102
	P. Eff. (anual)	211
	P. Eff. (Ciclo)	83
Datos del Cultivo (mm)	ETc (potencial)	679
	ETc (real)	679
	Productividad (%)	100
Riego (m^3/ha y año)	Requer. Teóricos de Riego	6480
	RIEGO (Agua para el cultivo)	6334
	RIEGO (Dotación Bruta)	6885
Variación del SWC (mm)		36,95

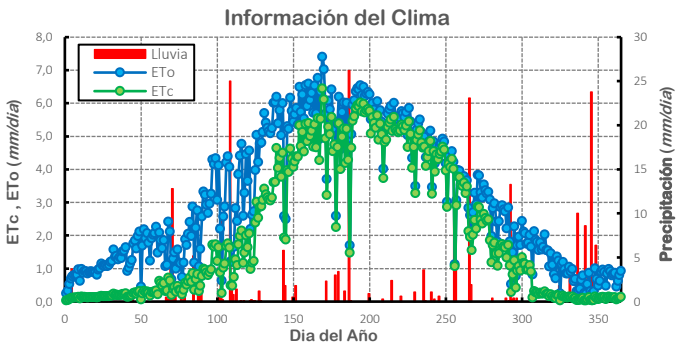

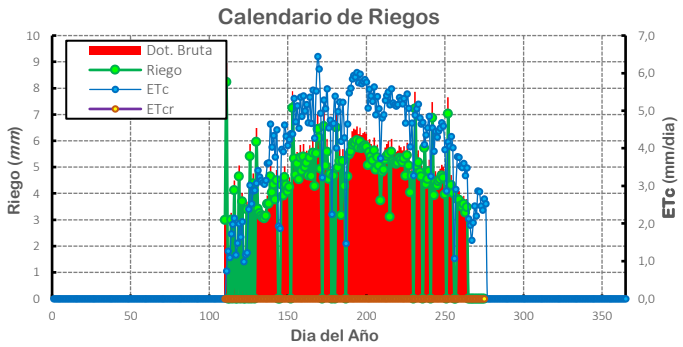

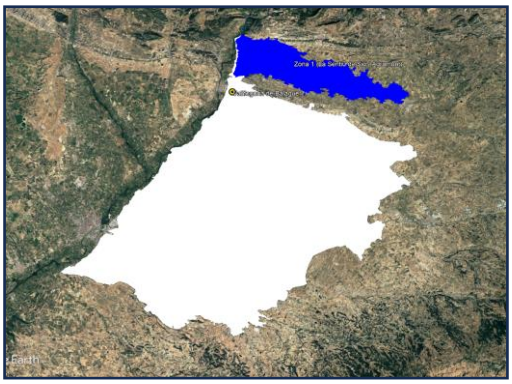

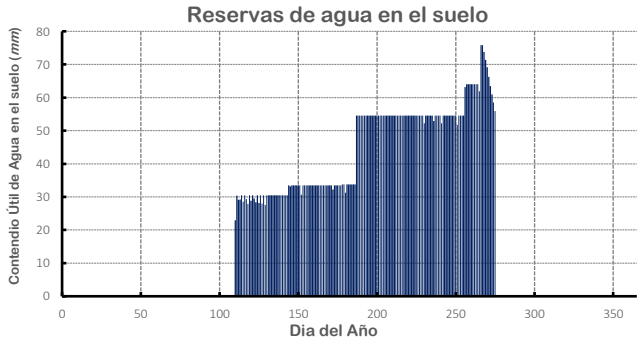

Observaciones:

Caracterización de la Demanda Evapotranspirativa de los Cultivos en diferentes Condiciones Agroambientales en la zona de regadío de "CANALS D'URGELL"

Ficha Nº	0496

Cultivo	Sector	Suelo	S. de Riego	Año Climático
Manzano	Zona 1 (La Sentiu de Sió - Agramunt)	Somero	Aspersión	MEDIO

Prof. Raíces	50 cm	Est. Clima 01	VdB (09)	Profundidad	50 cm	Frecuencia (d)	5	Año:	2017
Inicio Ciclo	19/abr	Est. Clima 02		Elem. Gruesos	13%	Eficiencia (%)	75	Frecuencia	8/11
Final Ciclo	1/out	Est. Clima 03		Eff. Hidraúlica(%)	80,4	Riego Mín (mm)	12		
% Cobertura	85	Superficie (ha)	5031,9			Dot. Riego (mm)	0	Número Riegos	43

Datos del Clima (mm)	ETo (anual)	1103
	ETo (Ciclo)	774
	Precipitación (anual)	327
	Preciplitación Ciclo	158
	P. Eff. (anual)	264
	P. Eff. (Ciclo)	128
Datos del Cultivo (mm)	ETc (potencial)	642
	ETc (real)	642
	Productividad (%)	100
Riego (m^3/ha y año)	Requer. Teóricos de Riego	6851
	RIEGO (Agua para el cultivo)	6218
	RIEGO (Dotación Bruta)	8290
Variación del SWC (mm)		20,23

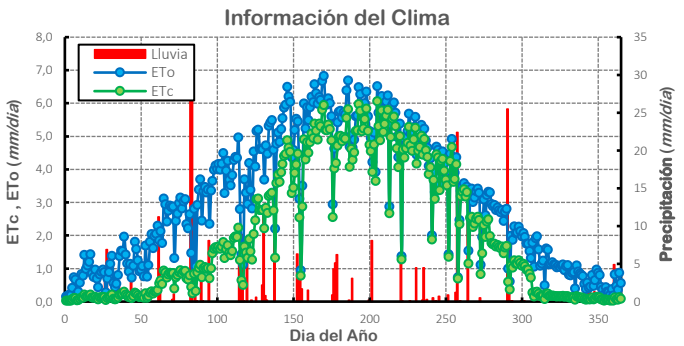

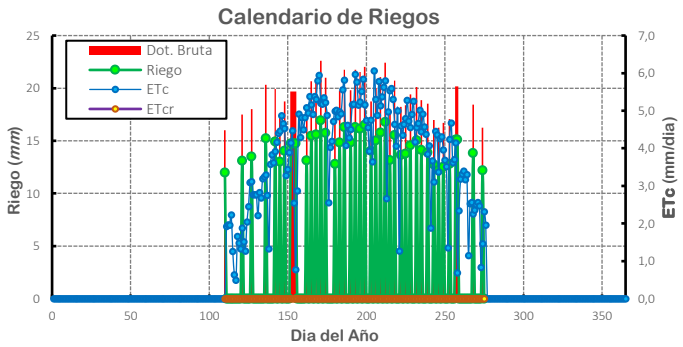

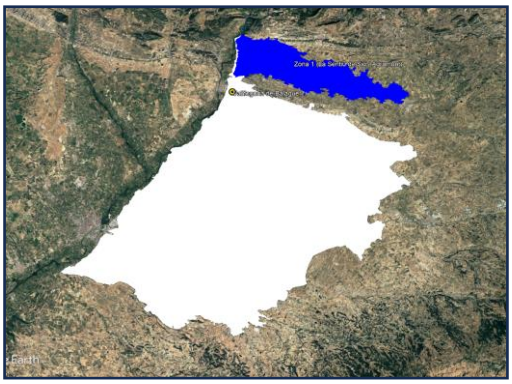

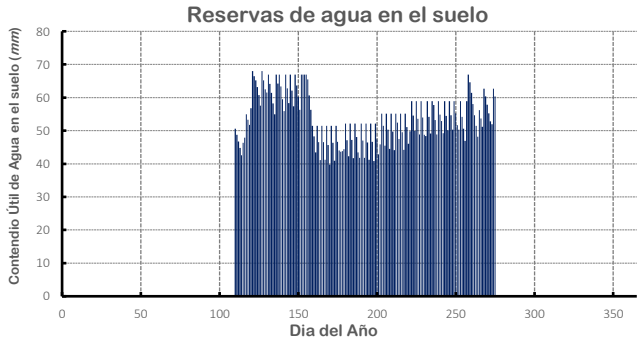

Observaciones:

Caracterización de la Demanda Evapotranspirativa de los Cultivos en diferentes Condiciones Agroambientales en la zona de regadío de "CANALS D'URGELL"

Ficha Nº	0497

Cultivo	Sector	Suelo	S. de Riego	Año Climático
Manzano	Zona 1 (La Sentiu de Sió - Agramunt)	Somero	Inundación	MEDIO

Prof. Raíces	50 cm	Est. Clima 01	VdB (09)	Profundidad	50 cm	Frecuencia (d)	13	Año:	2017
Inicio Ciclo	19/abr	Est. Clima 02		Elem. Gruesos	13%	Eficiencia (%)	55	Frecuencia	8/11
Final Ciclo	1/out	Est. Clima 03		Eff. Hidraúlica(%)	80,4	Riego Mín (mm)	120		
% Cobertura	85	Superficie (ha)	5031,9			Dot. Riego (mm)	120	Número Riegos	10

Datos del Clima (mm)	ETo (anual)	1103
	ETo (Ciclo)	774
	Precipitación (anual)	327
	Preciplitación Ciclo	158
	P. Eff. (anual)	264
	P. Eff. (Ciclo)	128
Datos del Cultivo (mm)	ETc (potencial)	642
	ETc (real)	607
	Productividad (%)	100
Riego (m^3/ha y año)	Requer. Teóricos de Riego	9343
	RIEGO (Agua para el cultivo)	9653
	RIEGO (Dotación Bruta)	12000
Variación del SWC (mm)		-5,80

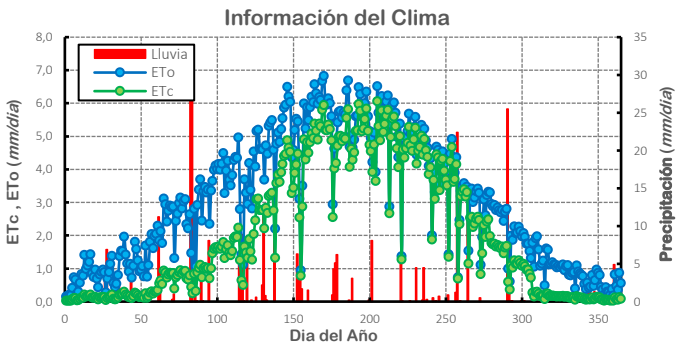

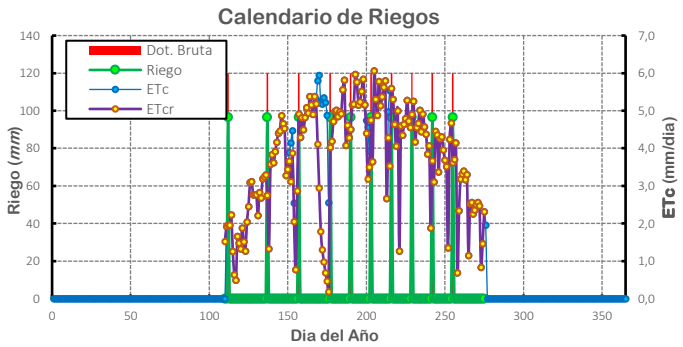

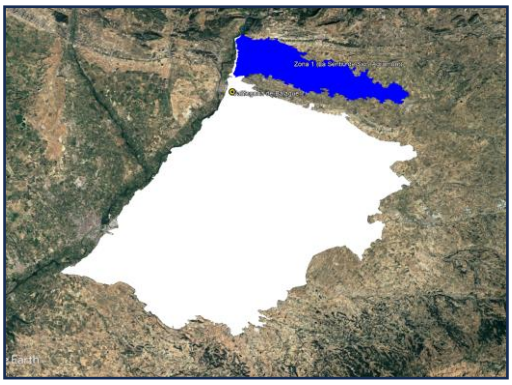

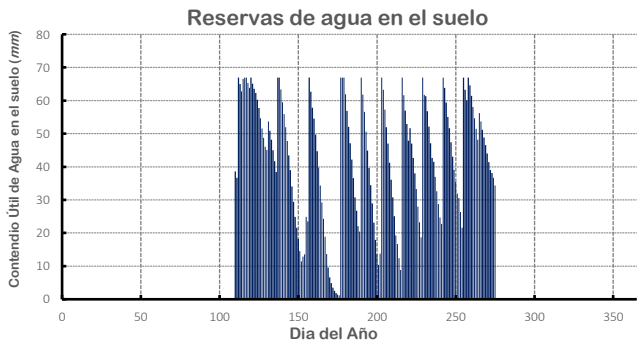

Observaciones:

Caracterización de la Demanda Evapotranspirativa de los Cultivos en diferentes Condiciones Agroambientales en la zona de regadío de "CANALS D'URGELL"

Ficha Nº	0498

Cultivo	Sector	Suelo	S. de Riego	Año Climático
Manzano	Zona 1 (La Sentiu de Sió - Agramunt)	Somero	Localizado	MEDIO

Prof. Raíces	50 cm	Est. Clima 01	VdB (09)	Profundidad	50 cm	Frecuencia (d)	1	Año:	2017
Inicio Ciclo	19/abr	Est. Clima 02		Elem. Gruesos	13%	Eficiencia (%)	92	Frecuencia	8/11
Final Ciclo	1/out	Est. Clima 03		Eff. Hidraúlica(%)	80,4	Riego Mín (mm)	3		
% Cobertura	85	Superficie (ha)	5031,9			Dot. Riego (mm)	0	Número Riegos	118

Datos del Clima (mm)	ETo (anual)	1103
	ETo (Ciclo)	774
	Precipitación (anual)	327
	Preciplitación Ciclo	158
	P. Eff. (anual)	264
	P. Eff. (Ciclo)	128
Datos del Cultivo (mm)	ETc (potencial)	642
	ETc (real)	642
	Productividad (%)	100
Riego (m^3/ha y año)	Requer. Teóricos de Riego	5585
	RIEGO (Agua para el cultivo)	5591
	RIEGO (Dotación Bruta)	6077
Variación del SWC (mm)		16,07

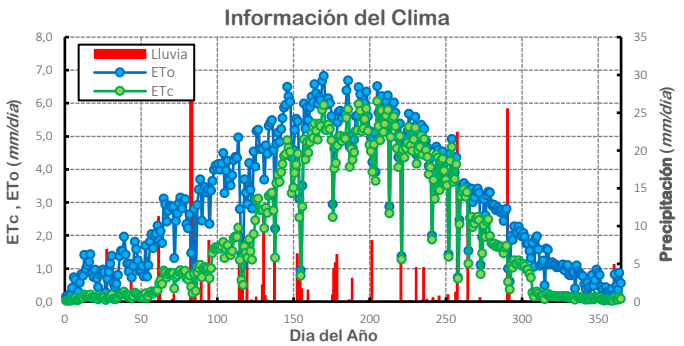

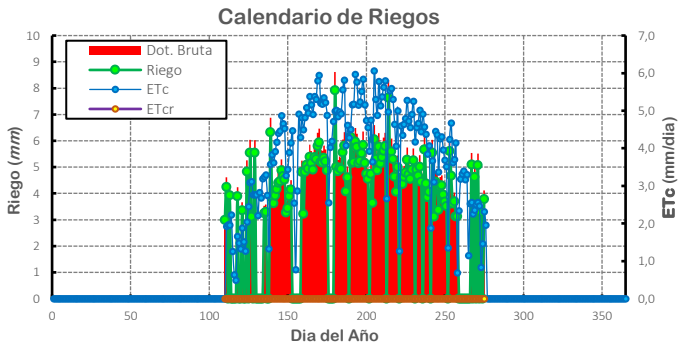

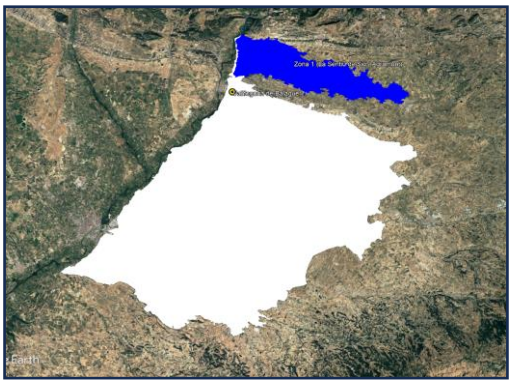

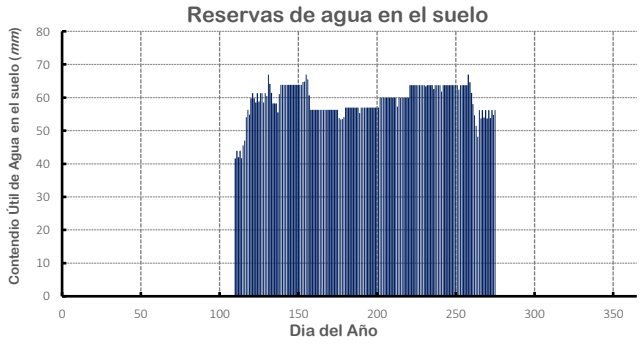

Observaciones:

Caracterización de la Demanda Evapotranspirativa de los Cultivos en diferentes Condiciones Agroambientales en la zona de regadío de "CANALS D'URGELL"

Ficha Nº	0499

Cultivo	Sector	Suelo	S. de Riego	Año Climático
Manzano	Zona 1 (La Sentiu de Sió - Agramunt)	oderadamente profun	Aspersión	MEDIO

Prof. Raíces	50 cm	Est. Clima 01	VdB (09)	Profundidad	70 cm	Frecuencia (d)	5	Año:	2017
Inicio Ciclo	19/abr	Est. Clima 02		Elem. Gruesos	13%	Eficiencia (%)	75	Frecuencia	8/11
Final Ciclo	1/out	Est. Clima 03		Eff. Hidraúlica(%)	80,4	Riego Mín (mm)	12		
% Cobertura	85	Superficie (ha)	5031,9			Dot. Riego (mm)	0	Número Riegos	43

Datos del Clima (mm)	ETo (anual)	1103
	ETo (Ciclo)	774
	Precipitación (anual)	327
	Preciplitación Ciclo	158
	P. Eff. (anual)	264
	P. Eff. (Ciclo)	128
Datos del Cultivo (mm)	ETc (potencial)	642
	ETc (real)	642
	Productividad (%)	100
Riego (m^3/ha y año)	Requer. Teóricos de Riego	6851
	RIEGO (Agua para el cultivo)	6218
	RIEGO (Dotación Bruta)	8290
Variación del SWC (mm)		20,23

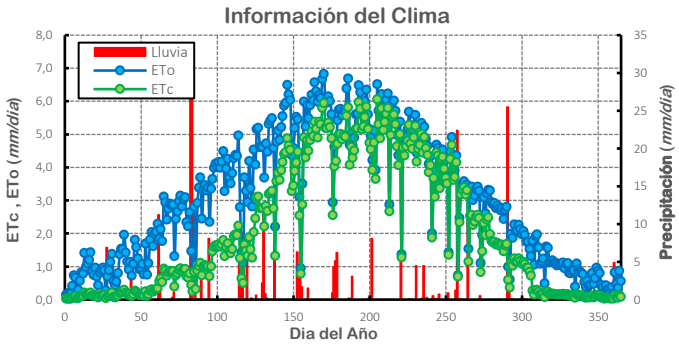

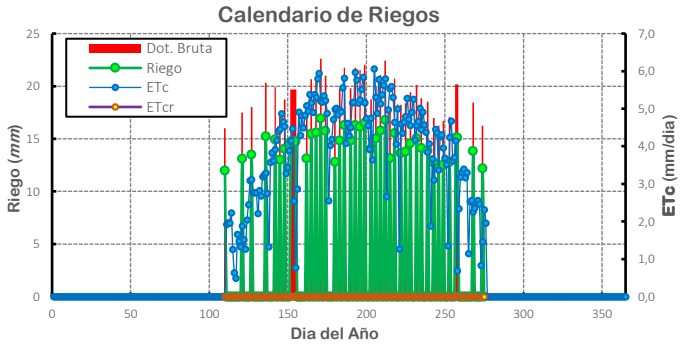

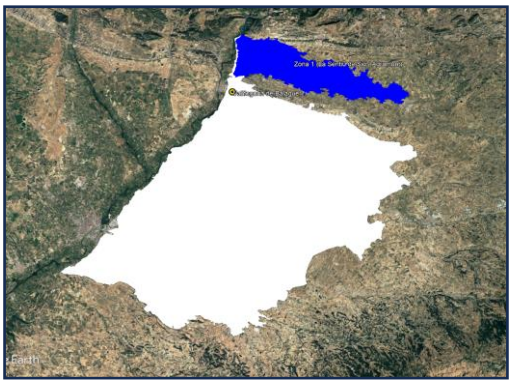

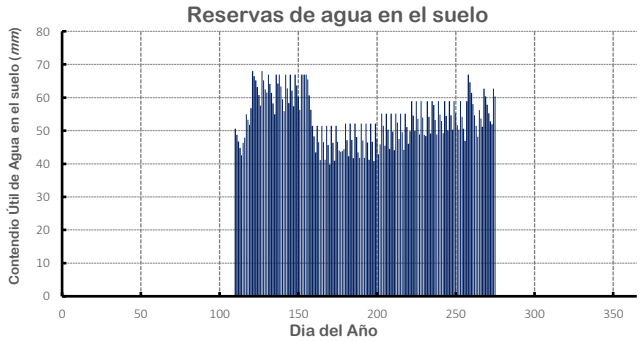

Observaciones:

Caracterización de la Demanda Evapotranspirativa de los Cultivos en diferentes Condiciones Agroambientales en la zona de regadío de "CANALS D'URGELL"

Ficha Nº	0500

Cultivo	Sector	Suelo	S. de Riego	Año Climático
Manzano	Zona 1 (La Sentiu de Sió - Agramunt)	oderadamente profun	Inundación	MEDIO

Prof. Raíces	50 cm	Est. Clima 01	VdB (09)	Profundidad	70 cm	Frecuencia (d)	13	Año:	2017
Inicio Ciclo	19/abr	Est. Clima 02		Elem. Gruesos	13%	Eficiencia (%)	55	Frecuencia	8/11
Final Ciclo	1/out	Est. Clima 03		Eff. Hidraúlica(%)	80,4	Riego Mín (mm)	120		
% Cobertura	85	Superficie (ha)	5031,9			Dot. Riego (mm)	120	Número Riegos	10

Datos del Clima (mm)	ETo (anual)	1103
	ETo (Ciclo)	774
	Precipitación (anual)	327
	Preciplitación Ciclo	158
	P. Eff. (anual)	264
	P. Eff. (Ciclo)	128
Datos del Cultivo (mm)	ETc (potencial)	642
	ETc (real)	607
	Productividad (%)	100
Riego (m^3/ha y año)	Requer. Teóricos de Riego	9343
	RIEGO (Agua para el cultivo)	9653
	RIEGO (Dotación Bruta)	12000
Variación del SWC (mm)		-5,80

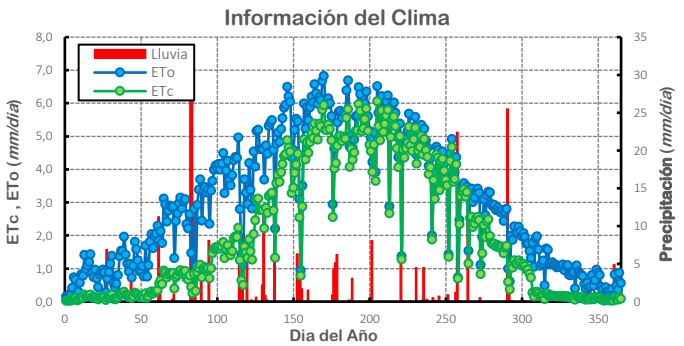

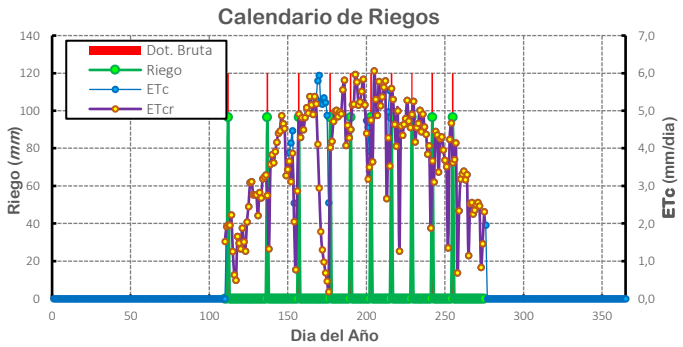

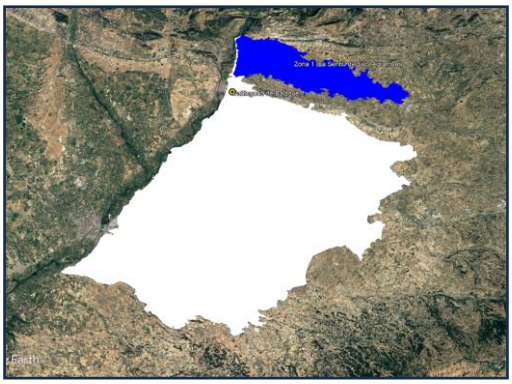

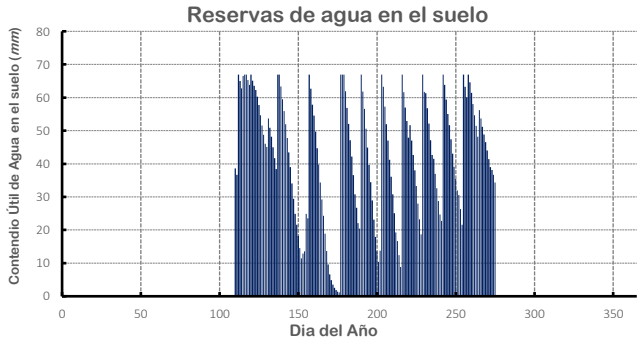

Observaciones:

Caracterización de la Demanda Evapotranspirativa de los Cultivos en diferentes Condiciones Agroambientales en la zona de regadío de "CANALS D'URGELL"

Ficha Nº	0501

Cultivo	Sector	Suelo	S. de Riego	Año Climático
Manzano	Zona 1 (La Sentiu de Sió - Agramunt)	oderadamente profun	Localizado	MEDIO

Prof. Raíces	50 cm	Est. Clima 01	VdB (09)	Profundidad	70 cm	Frecuencia (d)	1	Año:	2017
Inicio Ciclo	19/abr	Est. Clima 02		Elem. Gruesos	13%	Eficiencia (%)	92	Frecuencia	8/11
Final Ciclo	1/out	Est. Clima 03		Eff. Hidraúlica(%)	80,4	Riego Mín (mm)	3		
% Cobertura	85	Superficie (ha)	5031,9			Dot. Riego (mm)	0	Número Riegos	118

Datos del Clima (mm)	ETo (anual)	1103
	ETo (Ciclo)	774
	Precipitación (anual)	327
	Preciplitación Ciclo	158
	P. Eff. (anual)	264
	P. Eff. (Ciclo)	128
Datos del Cultivo (mm)	ETc (potencial)	642
	ETc (real)	642
	Productividad (%)	100
Riego (m^3/ha y año)	Requer. Teóricos de Riego	5585
	RIEGO (Agua para el cultivo)	5591
	RIEGO (Dotación Bruta)	6077
Variación del SWC (mm)		16,07

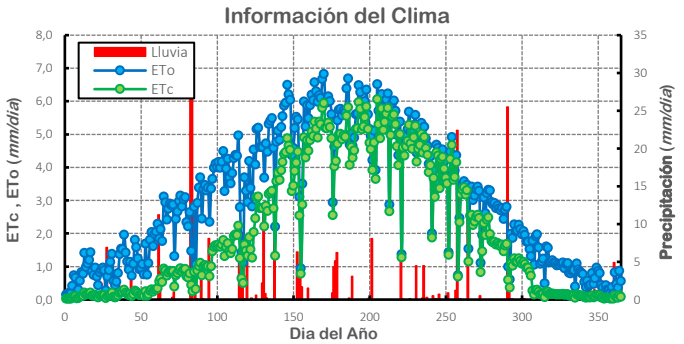

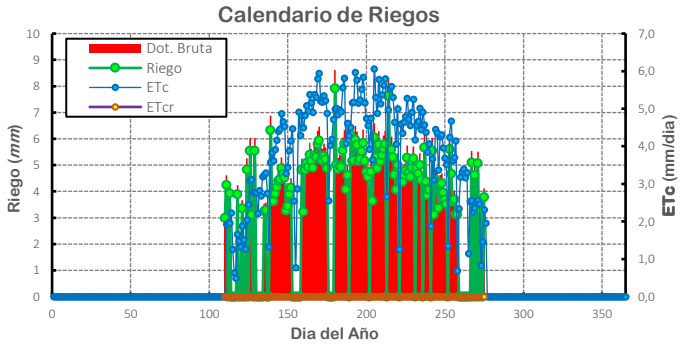

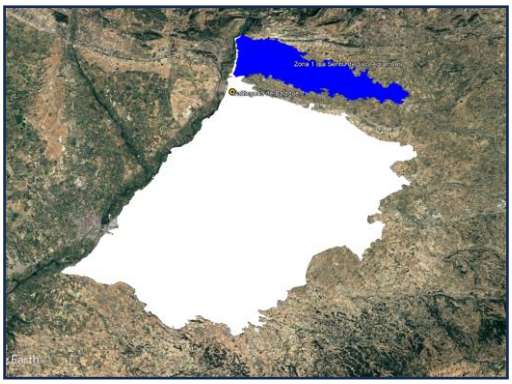

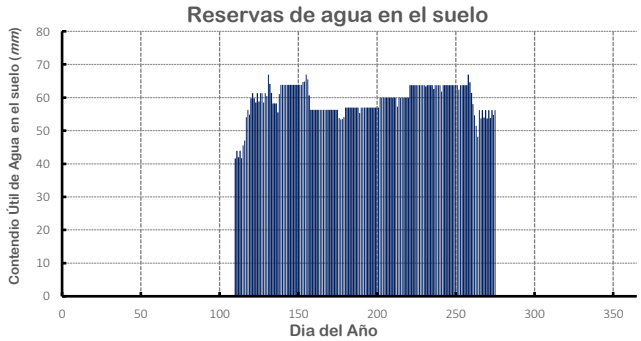

Observaciones:

Caracterización de la Demanda Evapotranspirativa de los Cultivos en diferentes Condiciones Agroambientales en la zona de regadío de "CANALS D'URGELL"

Ficha Nº	0502

Cultivo	Sector	Suelo	S. de Riego	Año Climático
Manzano	**Zona 1** (La Sentiu de Sió - Agramunt)	**Profundo/Franco**	**Aspersión**	**MEDIO**

Prof. Raíces	50 cm	Est. Clima 01	VdB (09)	Profundidad	120 cm	Frecuencia (d)	5	Año:	2017
Inicio Ciclo	19/abr	Est. Clima 02		Elem. Gruesos	3%	Eficiencia (%)	75	Frecuencia	8/11
Final Ciclo	1/out	Est. Clima 03		Eff. Hidraúlica(%)	76,7	Riego Mín (mm)	12		
% Cobertura	85	Superficie (ha)	5031,9			Dot. Riego (mm)	0	Número Riegos	43

Datos del Clima (mm)	ETo (anual)	1103
	ETo (Ciclo)	774
	Precipitación (anual)	327
	Preciplitación Ciclo	158
	P. Eff. (anual)	264
	P. Eff. (Ciclo)	128
Datos del Cultivo (mm)	ETc (potencial)	642
	ETc (real)	642
	Productividad (%)	100
Riego (m^3/ha y año)	Requer. Teóricos de Riego	6851
	RIEGO (Agua para el cultivo)	6217
	RIEGO (Dotación Bruta)	8289
Variación del SWC (mm)		23,78

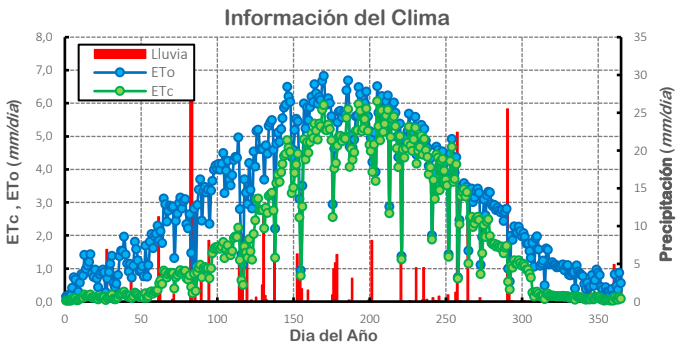

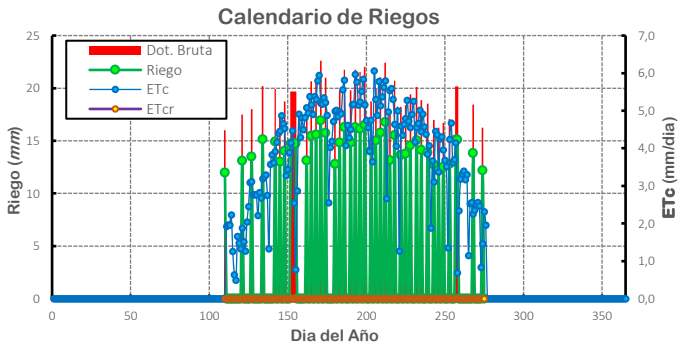

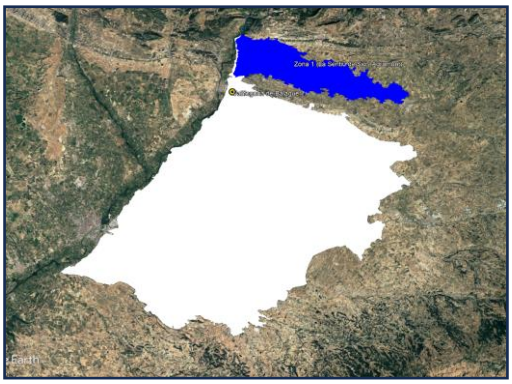

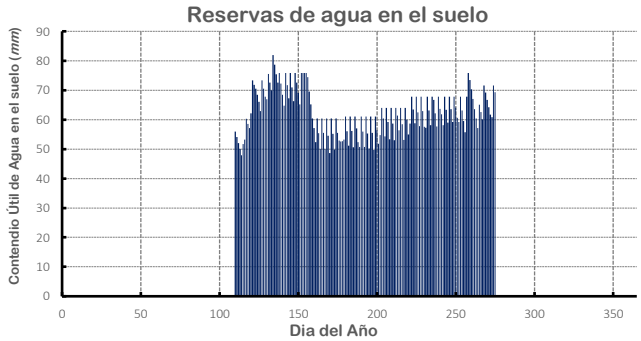

Observaciones:

Caracterización de la Demanda Evapotranspirativa de los Cultivos en diferentes Condiciones Agroambientales en la zona de regadío de "CANALS D'URGELL"

Ficha Nº	0503

Cultivo		Sector		Suelo		S. de Riego		Año Climático	
Manzano		Zona 1 (La Sentiu de Sió - Agramunt)		Profundo/Franco		Inundación		MEDIO	
Prof. Raíces	50 cm	Est. Clima 01	VdB (09)	Profundidad	120 cm	Frecuencia (d)	13	Año:	2017
Inicio Ciclo	19/abr	Est. Clima 02		Elem. Gruesos	3%	Eficiencia (%)	55	Frecuencia	8/11
Final Ciclo	1/out	Est. Clima 03		Eff. Hidraúlica(%)	76,7	Riego Mín (mm)	120		
% Cobertura	85	Superficie (ha)	5031,9			Dot. Riego (mm)	120	Número Riegos	10

Datos del Clima (mm)	ETo (anual)	1103
	ETo (Ciclo)	774
	Precipitación (anual)	327
	Preciplitación Ciclo	158
	P. Eff. (anual)	264
	P. Eff. (Ciclo)	128
Datos del Cultivo (mm)	ETc (potencial)	642
	ETc (real)	621
	Productividad (%)	100
Riego (m^3/ha y año)	Requer. Teóricos de Riego	9343
	RIEGO (Agua para el cultivo)	9204
	RIEGO (Dotación Bruta)	12000
Variación del SWC (mm)		-2,25

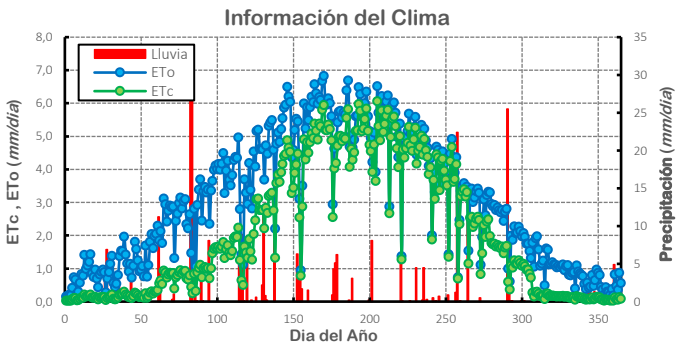

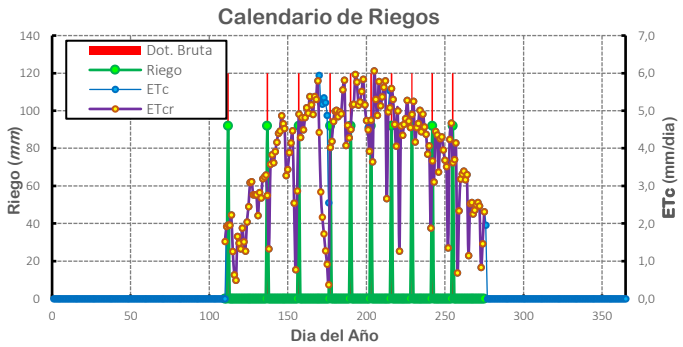

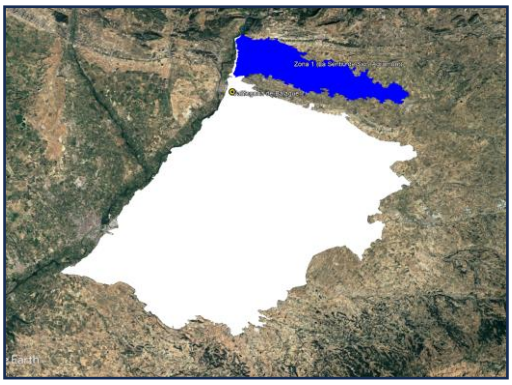

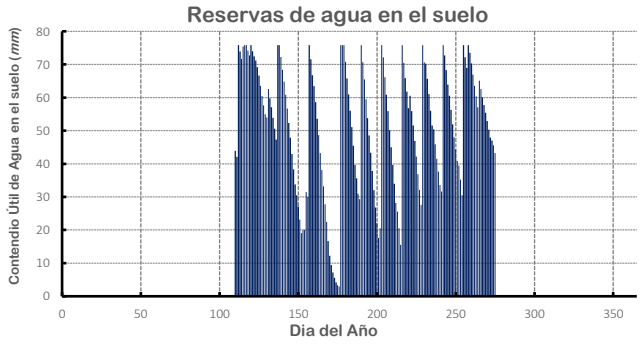

Observaciones:

Caracterización de la Demanda Evapotranspirativa de los Cultivos en diferentes Condiciones Agroambientales en la zona de regadío de "CANALS D'URGELL"

Ficha Nº	0504

Cultivo		Sector		Suelo		S. de Riego		Año Climático	
Manzano		Zona 1 (La Sentiu de Sió - Agramunt)		Profundo/Franco		Localizado		MEDIO	
Prof. Raíces	50 cm	Est. Clima 01	VdB (09)	Profundidad	120 cm	Frecuencia (d)	1	Año:	2017
Inicio Ciclo	19/abr	Est. Clima 02		Elem. Gruesos	3%	Eficiencia (%)	92	Frecuencia	8/11
Final Ciclo	1/out	Est. Clima 03		Eff. Hidraúlica(%)	76,7	Riego Mín (mm)	3		
% Cobertura	85	Superficie (ha)	5031,9			Dot. Riego (mm)	0	Número Riegos	119

Datos del Clima (mm)	ETo (anual)	1103
	ETo (Ciclo)	774
	Precipitación (anual)	327
	Preciplitación Ciclo	158
	P. Eff. (anual)	264
	P. Eff. (Ciclo)	128
Datos del Cultivo (mm)	ETc (potencial)	642
	ETc (real)	642
	Productividad (%)	100
Riego (m^3/ha y año)	Requer. Teóricos de Riego	5585
	RIEGO (Agua para el cultivo)	5623
	RIEGO (Dotación Bruta)	6112
Variación del SWC (mm)		19,62

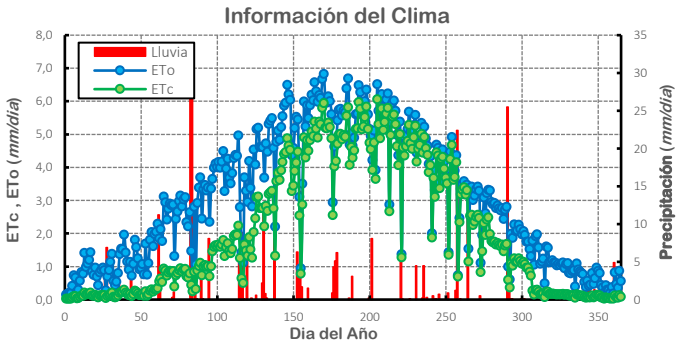

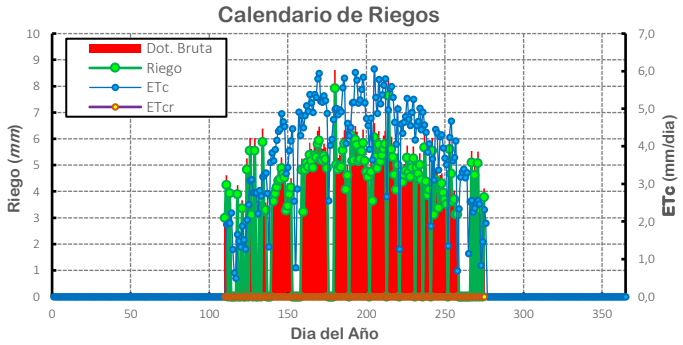

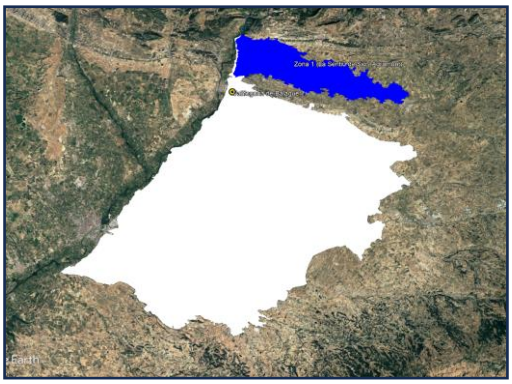

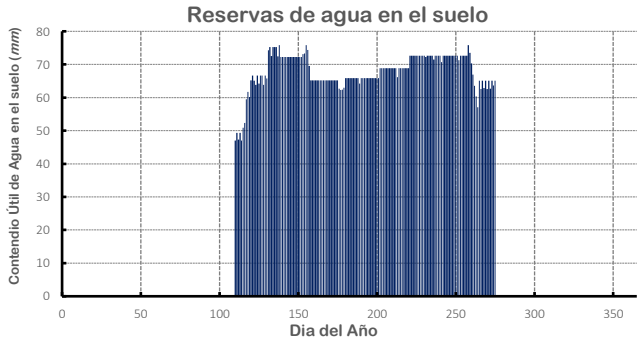

Observaciones:

Caracterización de la Demanda Evapotranspirativa de los Cultivos en diferentes Condiciones Agroambientales en la zona de regadío de "CANALS D'URGELL"

Ficha Nº	0505

Cultivo	Sector	Suelo	S. de Riego	Año Climático
Manzano	Zona 1 (La Sentiu de Sió - Agramunt)	Somero	Aspersión	HÚMEDO

Prof. Raíces	50 cm	Est. Clima 01	VdB (09)	Profundidad	50 cm	Frecuencia (d)	5	Año:	2013
Inicio Ciclo	19/abr	Est. Clima 02		Elem. Gruesos	13%	Eficiencia (%)	75	Frecuencia	2/11
Final Ciclo	1/out	Est. Clima 03		Eff. Hidraúlica(%)	80,4	Riego Mín (mm)	12		
% Cobertura	85	Superficie (ha)	5031,9			Dot. Riego (mm)	0	Número Riegos	34

Datos del Clima (mm)	ETo (anual)	1047
	ETo (Ciclo)	725
	Precipitación (anual)	524
	Preciplitación Ciclo	318
	P. Eff. (anual)	387
	P. Eff. (Ciclo)	221
Datos del Cultivo (mm)	ETc (potencial)	608
	ETc (real)	608
	Productividad (%)	100
Riego (m^3/ha y año)	Requer. Teóricos de Riego	5157
	RIEGO (Agua para el cultivo)	4722
	RIEGO (Dotación Bruta)	6296
Variación del SWC (mm)		-17,10

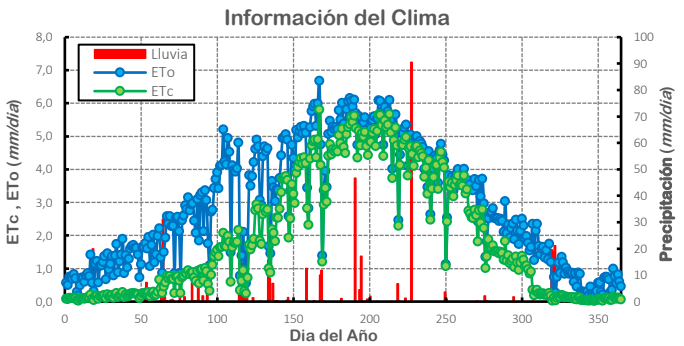

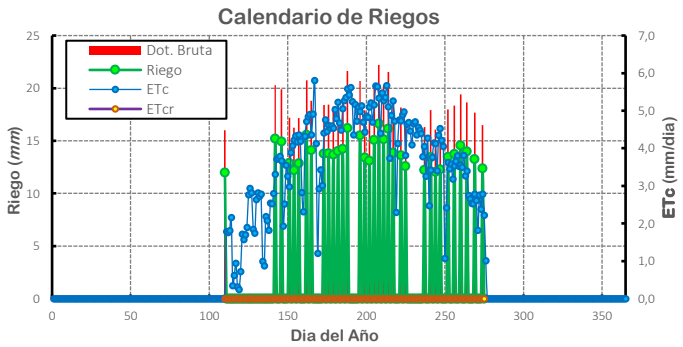

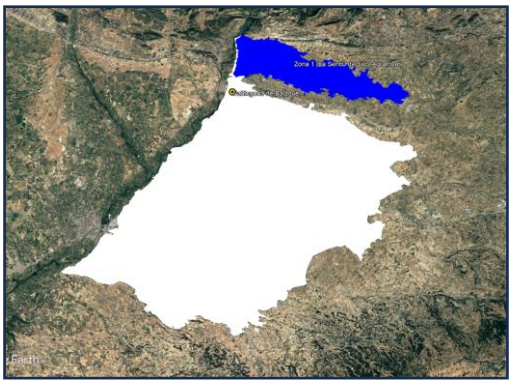

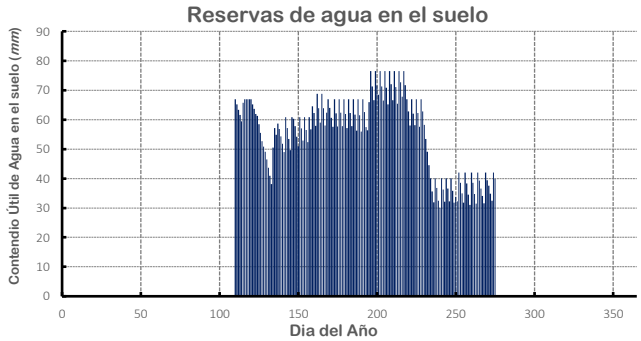

Observaciones:

Caracterización de la Demanda Evapotranspirativa de los Cultivos en diferentes Condiciones Agroambientales en la zona de regadío de "CANALS D'URGELL"

Ficha Nº	0506

Cultivo	Sector	Suelo	S. de Riego	Año Climático
Manzano	Zona 1 (La Sentiu de Sió - Agramunt)	Somero	Inundación	HÚMEDO

Prof. Raíces	50 cm	Est. Clima 01	VdB (09)	Profundidad	50 cm	Frecuencia (d)	13	Año:	2013
Inicio Ciclo	19/abr	Est. Clima 02		Elem. Gruesos	13%	Eficiencia (%)	55	Frecuencia	2/11
Final Ciclo	1/out	Est. Clima 03		Eff. Hidraúlica(%)	80,4	Riego Mín (mm)	120		
% Cobertura	85	Superficie (ha)	5031,9			Dot. Riego (mm)	120	Número Riegos	9

Datos del Clima (mm)	ETo (anual)	1047
	ETo (Ciclo)	725
	Precipitación (anual)	524
	Preciplitación Ciclo	318
	P. Eff. (anual)	387
	P. Eff. (Ciclo)	221
Datos del Cultivo (mm)	ETc (potencial)	608
	ETc (real)	596
	Productividad (%)	100
Riego (m^3/ha y año)	Requer. Teóricos de Riego	7033
	RIEGO (Agua para el cultivo)	8688
	RIEGO (Dotación Bruta)	10800
Variación del SWC (mm)		-7,34

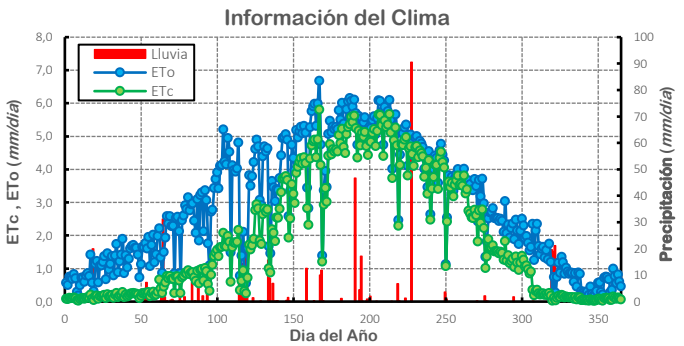

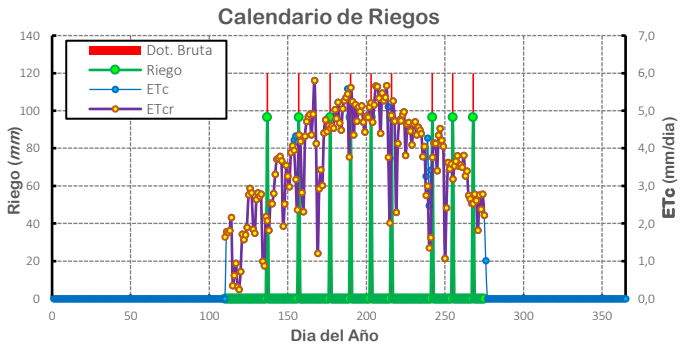

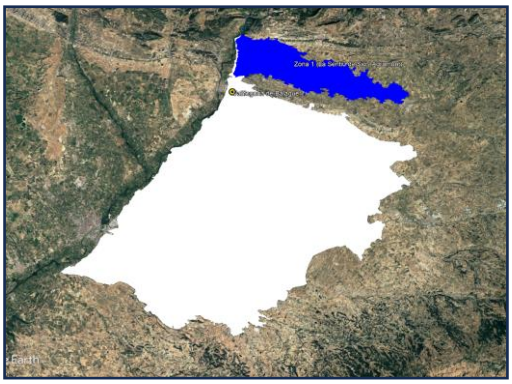

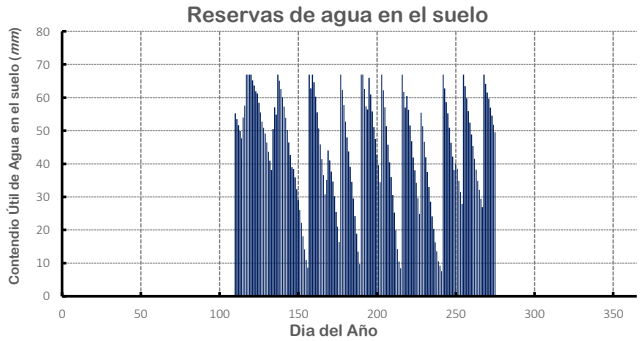

Observaciones:

Caracterización de la Demanda Evapotranspirativa de los Cultivos en diferentes Condiciones Agroambientales en la zona de regadío de "CANALS D'URGELL"

Ficha Nº	0507

Cultivo	Sector	Suelo	S. de Riego	Año Climático
Manzano	Zona 1 (La Sentiu de Sió - Agramunt)	Somero	Localizado	HÚMEDO

Prof. Raíces	50 cm	Est. Clima 01	VdB (09)	Profundidad	50 cm	Frecuencia (d)	1	Año:	2013
Inicio Ciclo	19/abr	Est. Clima 02		Elem. Gruesos	13%	Eficiencia (%)	92	Frecuencia	2/11
Final Ciclo	1/out	Est. Clima 03		Eff. Hidraúlica(%)	80,4	Riego Mín (mm)	3		
% Cobertura	85	Superficie (ha)	5031,9			Dot. Riego (mm)	0	Número Riegos	109

Datos del Clima (mm)	ETo (anual)	1047
	ETo (Ciclo)	725
	Precipitación (anual)	524
	Preciplitación Ciclo	318
	P. Eff. (anual)	387
	P. Eff. (Ciclo)	221
Datos del Cultivo (mm)	ETc (potencial)	608
	ETc (real)	608
	Productividad (%)	100
Riego (m^3/ha y año)	Requer. Teóricos de Riego	4204
	RIEGO (Agua para el cultivo)	4918
	RIEGO (Dotación Bruta)	5345
Variación del SWC (mm)		-21,50

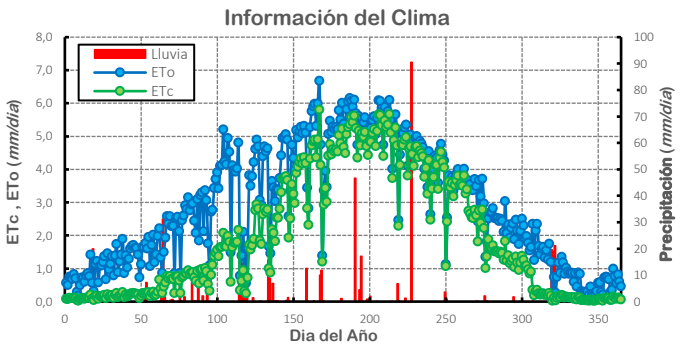

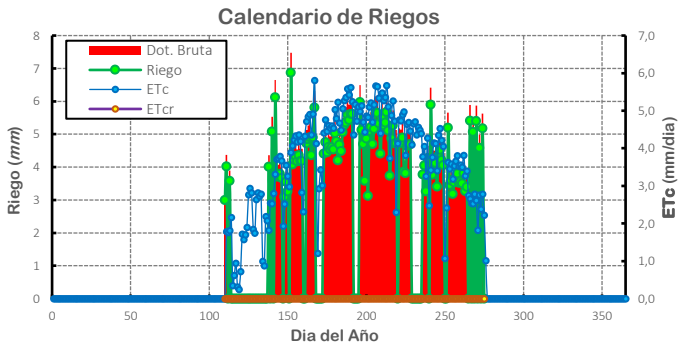

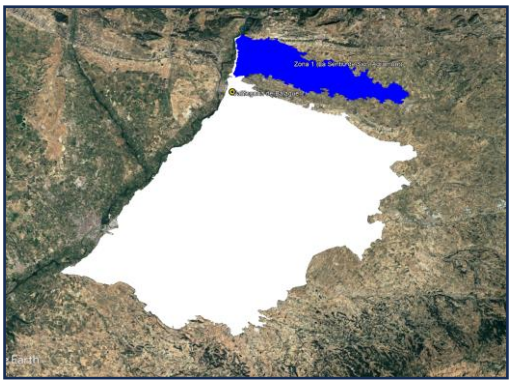

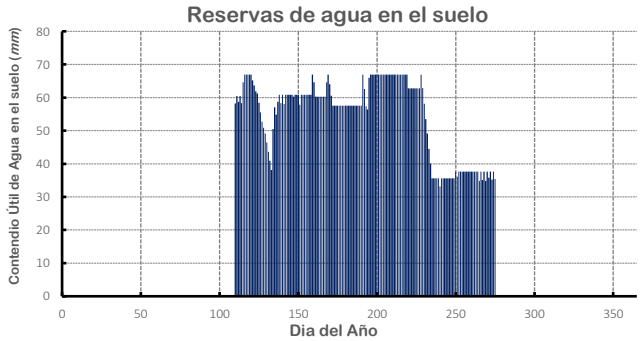

Observaciones:

Caracterización de la Demanda Evapotranspirativa de los Cultivos en diferentes Condiciones Agroambientales en la zona de regadío de "CANALS D'URGELL"

Ficha Nº	0508

Cultivo	Sector	Suelo	S. de Riego	Año Climático
Manzano	Zona 1 (La Sentiu de Sió - Agramunt)	oderadamente profun	Aspersión	HÚMEDO

Prof. Raíces	50 cm	Est. Clima 01	VdB (09)	Profundidad	70 cm	Frecuencia (d)	5	Año:	2013
Inicio Ciclo	19/abr	Est. Clima 02		Elem. Gruesos	13%	Eficiencia (%)	75	Frecuencia	2/11
Final Ciclo	1/out	Est. Clima 03		Eff. Hidraúlica(%)	80,4	Riego Mín (mm)	12		
% Cobertura	85	Superficie (ha)	5031,9			Dot. Riego (mm)	0	Número Riegos	34

Datos del Clima (mm)	ETo (anual)	1047
	ETo (Ciclo)	725
	Precipitación (anual)	524
	Preciplitación Ciclo	318
	P. Eff. (anual)	387
	P. Eff. (Ciclo)	221
Datos del Cultivo (mm)	ETc (potencial)	608
	ETc (real)	608
	Productividad (%)	100
Riego (m^3/ha y año)	Requer. Teóricos de Riego	5157
	RIEGO (Agua para el cultivo)	4722
	RIEGO (Dotación Bruta)	6296
Variación del SWC (mm)		-17,10

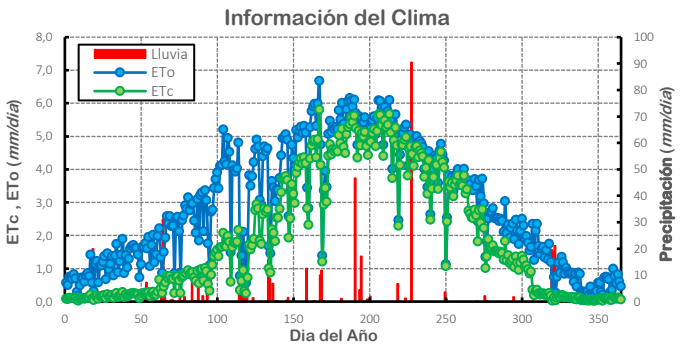

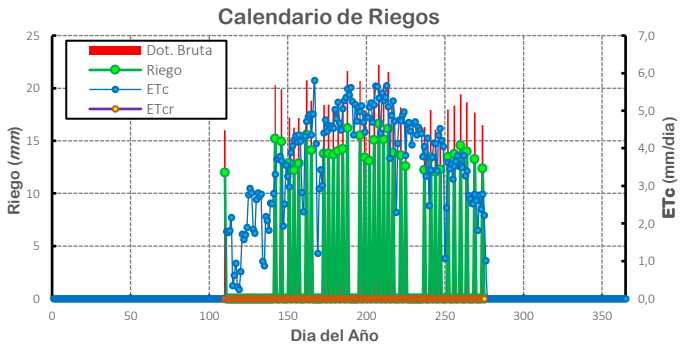

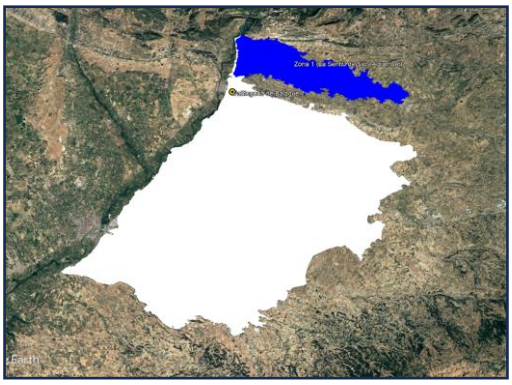

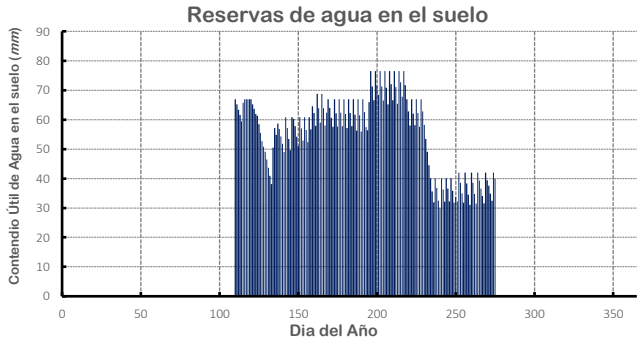

Observaciones:

Caracterización de la Demanda Evapotranspirativa de los Cultivos en diferentes Condiciones Agroambientales en la zona de regadío de "CANALS D'URGELL"

Ficha Nº	0509

Cultivo	Sector	Suelo	S. de Riego	Año Climático
Manzano	Zona 1 (La Sentiu de Sió - Agramunt)	oderadamente profun	Inundación	HÚMEDO

Prof. Raíces	50 cm	Est. Clima 01	VdB (09)	Profundidad	70 cm	Frecuencia (d)	13	Año:	2013
Inicio Ciclo	19/abr	Est. Clima 02		Elem. Gruesos	13%	Eficiencia (%)	55	Frecuencia	2/11
Final Ciclo	1/out	Est. Clima 03		Eff. Hidraúlica(%)	80,4	Riego Mín (mm)	120		
% Cobertura	85	Superficie (ha)	5031,9			Dot. Riego (mm)	120	Número Riegos	9

Datos del Clima (mm)	ETo (anual)	1047
	ETo (Ciclo)	725
	Precipitación (anual)	524
	Preciplitación Ciclo	318
	P. Eff. (anual)	387
	P. Eff. (Ciclo)	221
Datos del Cultivo (mm)	ETc (potencial)	608
	ETc (real)	596
	Productividad (%)	100
Riego (m^3/ha y año)	Requer. Teóricos de Riego	7033
	RIEGO (Agua para el cultivo)	8688
	RIEGO (Dotación Bruta)	10800
Variación del SWC (mm)		-7,34

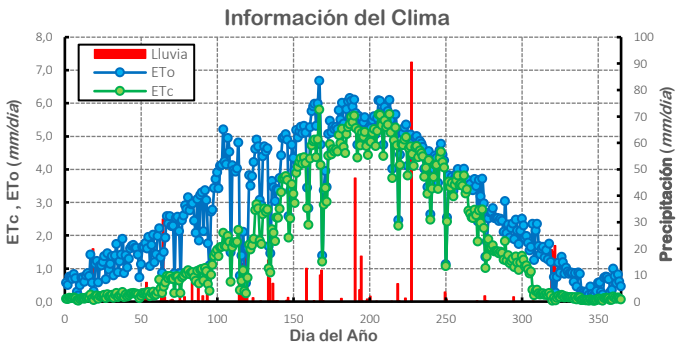

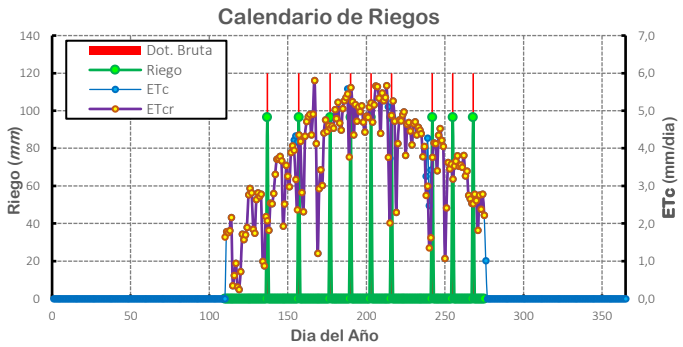

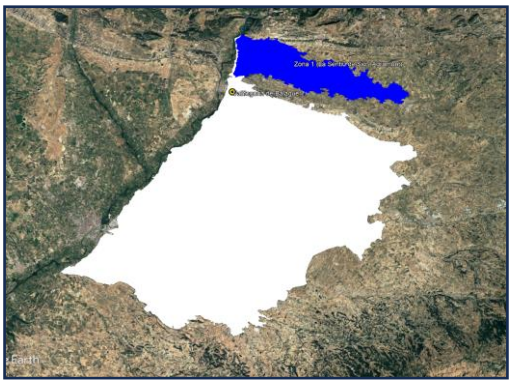

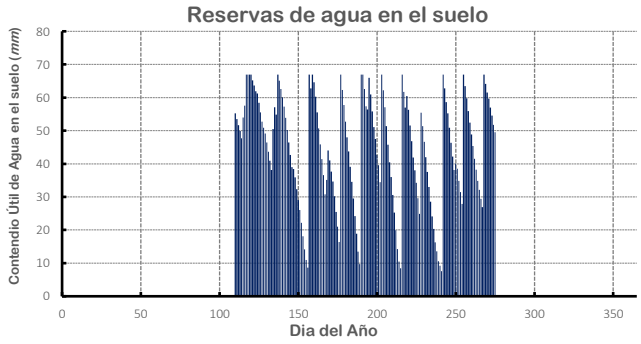

Observaciones:

Caracterización de la Demanda Evapotranspirativa de los Cultivos en diferentes Condiciones Agroambientales en la zona de regadío de "CANALS D'URGELL"

Ficha Nº	0510

Cultivo	Sector	Suelo	S. de Riego	Año Climático
Manzano	Zona 1 (La Sentiu de Sió - Agramunt)	oderadamente profun	Localizado	HÚMEDO

Prof. Raíces	50 cm	Est. Clima 01	VdB (09)	Profundidad	70 cm	Frecuencia (d)	1	Año:	2013
Inicio Ciclo	19/abr	Est. Clima 02		Elem. Gruesos	13%	Eficiencia (%)	92	Frecuencia	2/11
Final Ciclo	1/out	Est. Clima 03		Eff. Hidraúlica(%)	80,4	Riego Mín (mm)	3		
% Cobertura	85	Superficie (ha)	5031,9			Dot. Riego (mm)	0	Número Riegos	109

Datos del Clima (mm)	ETo (anual)	1047
	ETo (Ciclo)	725
	Precipitación (anual)	524
	Preciplitación Ciclo	318
	P. Eff. (anual)	387
	P. Eff. (Ciclo)	221
Datos del Cultivo (mm)	ETc (potencial)	608
	ETc (real)	608
	Productividad (%)	100
Riego (m^3/ha y año)	Requer. Teóricos de Riego	4204
	RIEGO (Agua para el cultivo)	4918
	RIEGO (Dotación Bruta)	5345
Variación del SWC (mm)		-21,50

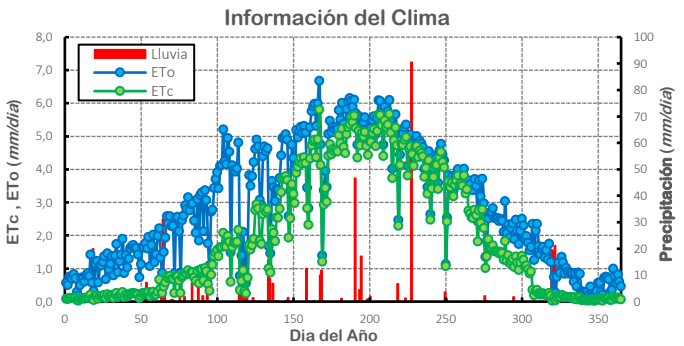

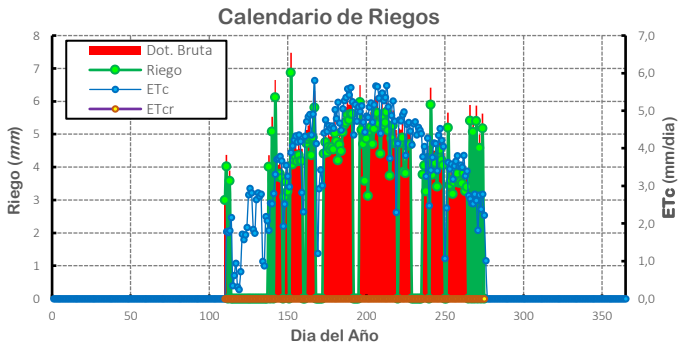

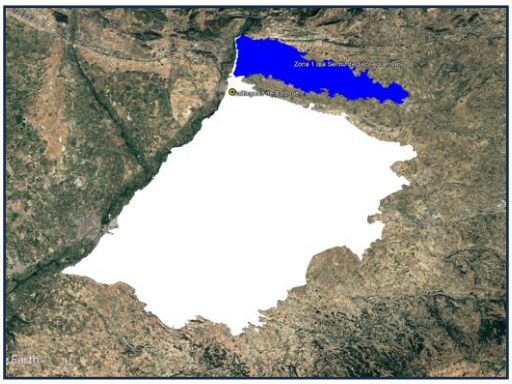

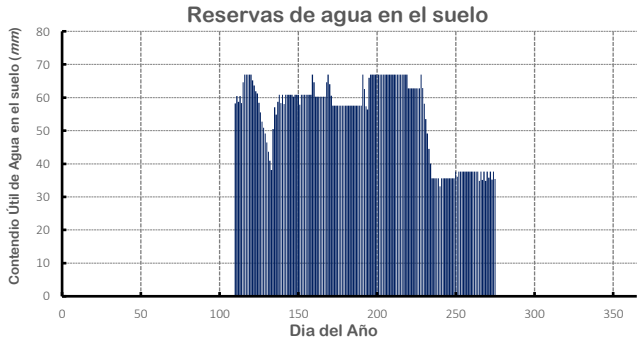

Observaciones:

Caracterización de la Demanda Evapotranspirativa de los Cultivos en diferentes Condiciones Agroambientales en la zona de regadío de "CANALS D'URGELL"

Ficha Nº	0511

Cultivo	Sector	Suelo	S. de Riego	Año Climático
Manzano	Zona 1 (La Sentiu de Sió - Agramunt)	Profundo/Franco	Aspersión	HÚMEDO

Prof. Raíces	50 cm	Est. Clima 01	VdB (09)	Profundidad	120 cm	Frecuencia (d)	5	Año:	2013
Inicio Ciclo	19/abr	Est. Clima 02		Elem. Gruesos	3%	Eficiencia (%)	75	Frecuencia	2/11
Final Ciclo	1/out	Est. Clima 03		Eff. Hidraúlica(%)	76,7	Riego Mín (mm)	12		
% Cobertura	85	Superficie (ha)	5031,9			Dot. Riego (mm)	0	Número Riegos	34

Datos del Clima (mm)	ETo (anual)	1047
	ETo (Ciclo)	725
	Precipitación (anual)	524
	Preciplitación Ciclo	318
	P. Eff. (anual)	387
	P. Eff. (Ciclo)	221
Datos del Cultivo (mm)	ETc (potencial)	608
	ETc (real)	608
	Productividad (%)	100
Riego (m^3/ha y año)	Requer. Teóricos de Riego	5157
	RIEGO (Agua para el cultivo)	4722
	RIEGO (Dotación Bruta)	6296
Variación del SWC (mm)		-15,76

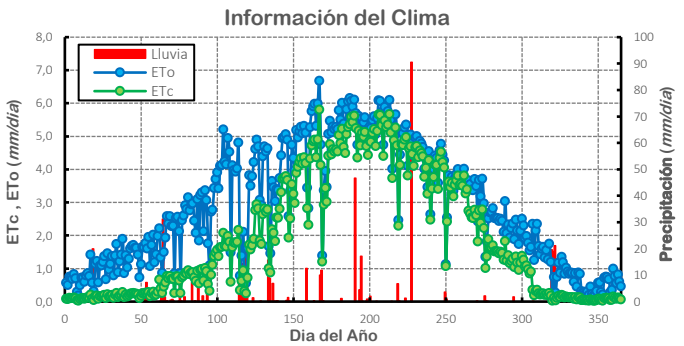

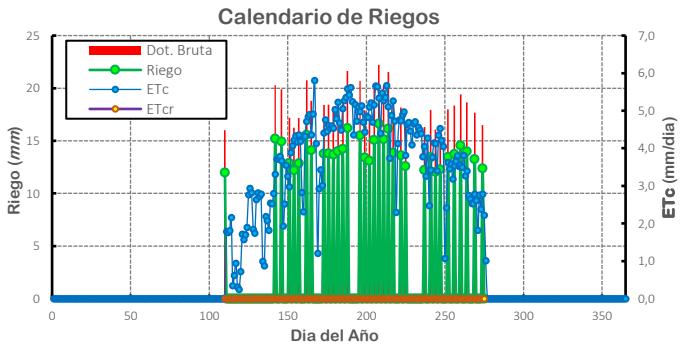

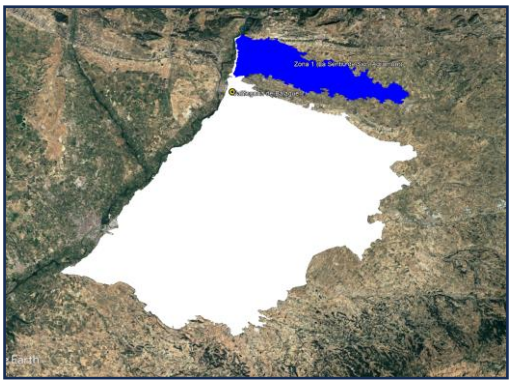

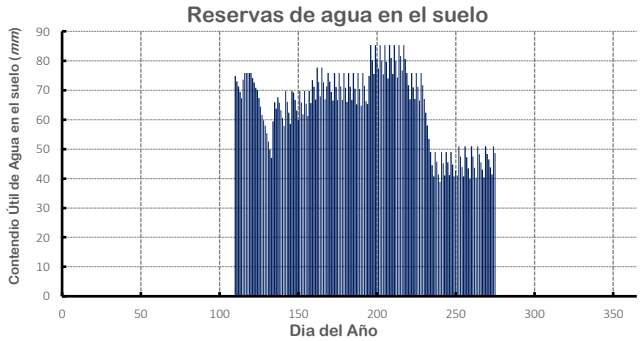

Observaciones:

Caracterización de la Demanda Evapotranspirativa de los Cultivos en diferentes Condiciones Agroambientales en la zona de regadío de "CANALS D'URGELL"

Ficha Nº	0512

Cultivo	Sector	Suelo	S. de Riego	Año Climático
Manzano	Zona 1 (La Sentiu de Sió - Agramunt)	Profundo/Franco	Inundación	HÚMEDO

Prof. Raíces	50 cm	Est. Clima 01	VdB (09)	Profundidad	120 cm	Frecuencia (d)	13	Año:	2013
Inicio Ciclo	19/abr	Est. Clima 02		Elem. Gruesos	3%	Eficiencia (%)	55	Frecuencia	2/11
Final Ciclo	1/out	Est. Clima 03		Eff. Hidraúlica(%)	76,7	Riego Mín (mm)	120		
% Cobertura	85	Superficie (ha)	5031,9			Dot. Riego (mm)	120	Número Riegos	8

Datos del Clima (mm)	ETo (anual)	1047
	ETo (Ciclo)	725
	Precipitación (anual)	524
	Preciplitación Ciclo	318
	P. Eff. (anual)	387
	P. Eff. (Ciclo)	221
Datos del Cultivo (mm)	ETc (potencial)	608
	ETc (real)	602
	Productividad (%)	100
Riego (m^3/ha y año)	Requer. Teóricos de Riego	7033
	RIEGO (Agua para el cultivo)	7363
	RIEGO (Dotación Bruta)	9600
Variación del SWC (mm)		-6,01

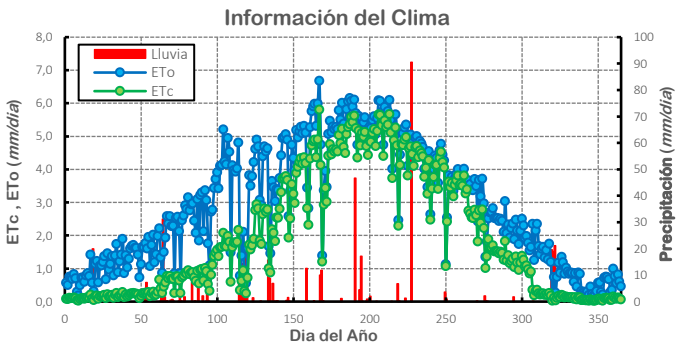

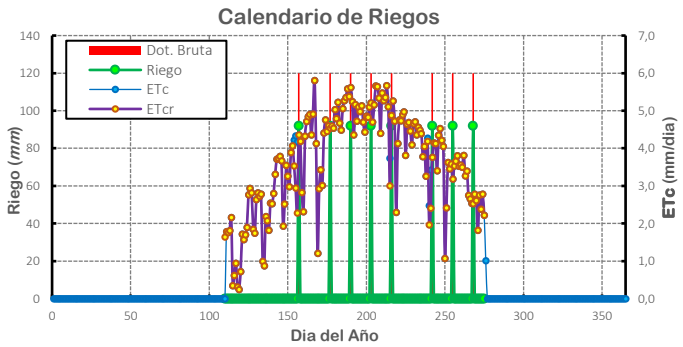

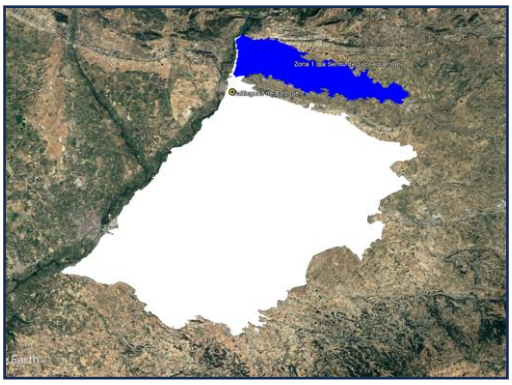

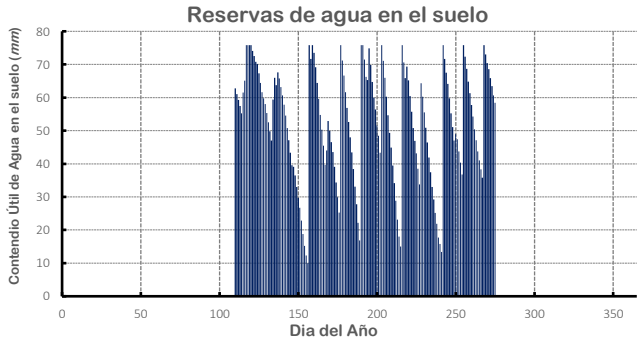

Observaciones:

Caracterización de la Demanda Evapotranspirativa de los Cultivos en diferentes Condiciones Agroambientales en la zona de regadío de "CANALS D'URGELL"

Ficha Nº	0513

Cultivo	Sector	Suelo	S. de Riego	Año Climático
Manzano	Zona 1 (La Sentiu de Sió - Agramunt)	Profundo/Franco	Localizado	HÚMEDO

Prof. Raíces	50 cm	Est. Clima 01	VdB (09)	Profundidad	120 cm	Frecuencia (d)	1	Año:	2013
Inicio Ciclo	19/abr	Est. Clima 02		Elem. Gruesos	3%	Eficiencia (%)	92	Frecuencia	2/11
Final Ciclo	1/out	Est. Clima 03		Eff. Hidraúlica(%)	76,7	Riego Mín (mm)	3		
% Cobertura	85	Superficie (ha)	5031,9			Dot. Riego (mm)	0	Número Riegos	109

Datos del Clima (mm)	ETo (anual)	1047
	ETo (Ciclo)	725
	Precipitación (anual)	524
	Preciplitación Ciclo	318
	P. Eff. (anual)	387
	P. Eff. (Ciclo)	221
Datos del Cultivo (mm)	ETc (potencial)	608
	ETc (real)	608
	Productividad (%)	100
Riego (m^3/ha y año)	Requer. Teóricos de Riego	4204
	RIEGO (Agua para el cultivo)	4918
	RIEGO (Dotación Bruta)	5345
Variación del SWC (mm)		-20,16

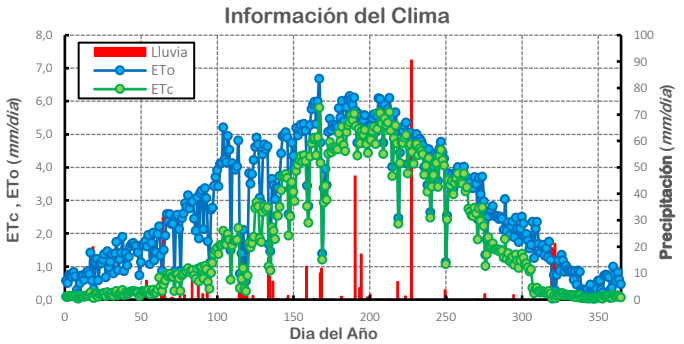

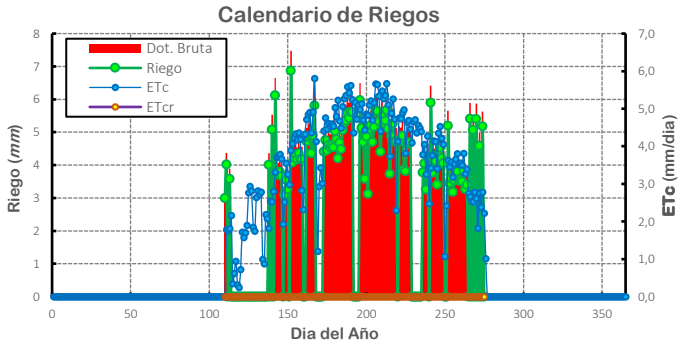

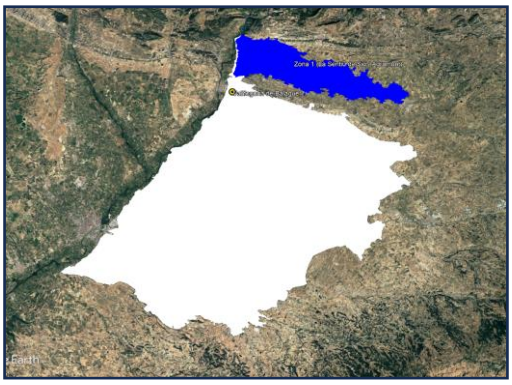

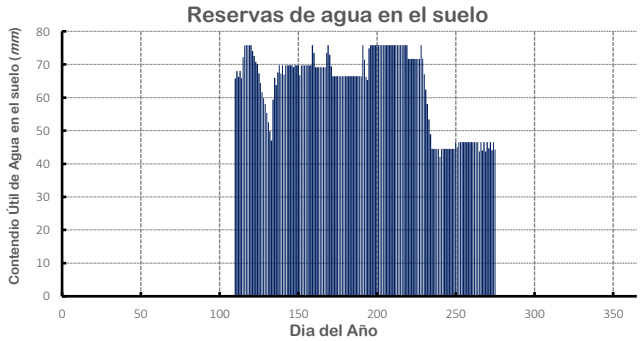

Observaciones:

Caracterización de la Demanda Evapotranspirativa de los Cultivos en diferentes Condiciones Agroambientales en la zona de regadío de "CANALS D'URGELL"

Ficha Nº	0514

Cultivo	Sector	Suelo	S. de Riego	Año Climático
Manzano	Zona 2 (Bellcaire d'Urgell)	Somero	Aspersión	SECO

Prof. Raíces	50 cm	Est. Clima 01	VdB (09)	Profundidad	50 cm	Frecuencia (d)	5	Año:	2022
Inicio Ciclo	19/abr	Est. Clima 02		Elem. Gruesos	15%	Eficiencia (%)	75	Frecuencia	5/11
Final Ciclo	1/out	Est. Clima 03		Eff. Hidraúlica(%)	80,4	Riego Mín (mm)	12		
% Cobertura	85	Superficie (ha)	6176,3			Dot. Riego (mm)	0	Número Riegos	43

Datos del Clima (mm)	ETo (anual)	1124
	ETo (Ciclo)	816
	Precipitación (anual)	267
	Preciplitación Ciclo	102
	P. Eff. (anual)	211
	P. Eff. (Ciclo)	83
Datos del Cultivo (mm)	ETc (potencial)	679
	ETc (real)	679
	Productividad (%)	100
Riego (m^3/ha y año)	Requer. Teóricos de Riego	7948
	RIEGO (Agua para el cultivo)	6304
	RIEGO (Dotación Bruta)	8405
Variación del SWC (mm)		28,85

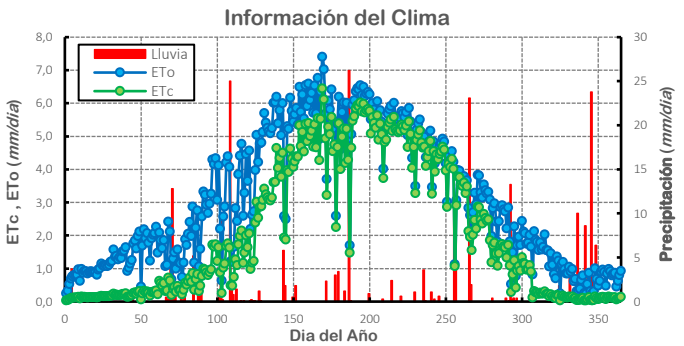

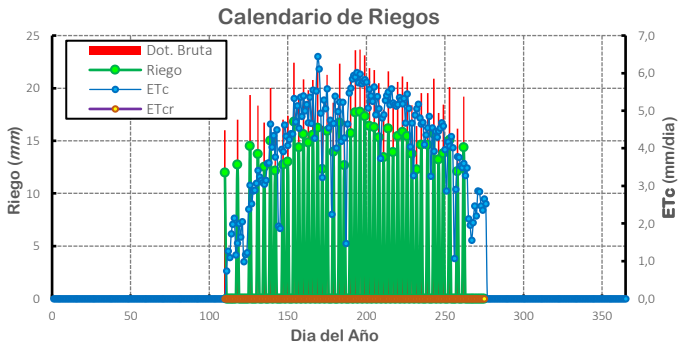

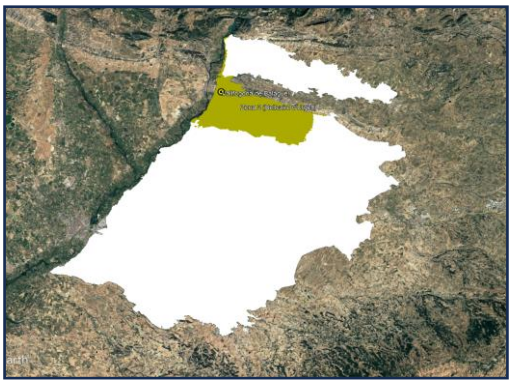

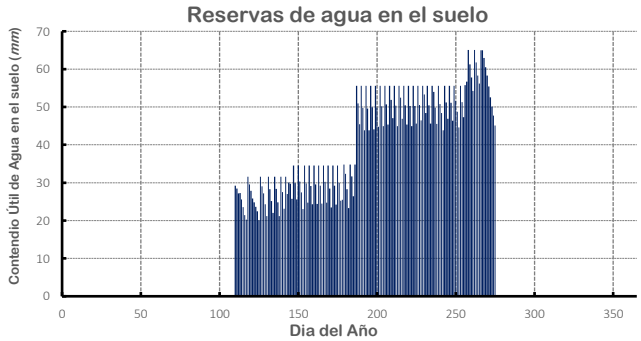

Observaciones:

Caracterización de la Demanda Evapotranspirativa de los Cultivos en diferentes Condiciones Agroambientales en la zona de regadío de "CANALS D'URGELL"

Ficha Nº	0515

Cultivo	Sector	Suelo	S. de Riego	Año Climático
Manzano	Zona 2 (Bellcaire d'Urgell)	Somero	Inundación	SECO

Prof. Raíces	50 cm	Est. Clima 01	VdB (09)	Profundidad	50 cm	Frecuencia (d)	13	Año:	2022
Inicio Ciclo	19/abr	Est. Clima 02		Elem. Gruesos	15%	Eficiencia (%)	55	Frecuencia	5/11
Final Ciclo	1/out	Est. Clima 03		Eff. Hidraúlica(%)	80,4	Riego Mín (mm)	120		
% Cobertura	85	Superficie (ha)	6176,3			Dot. Riego (mm)	120	Número Riegos	10

Datos del Clima (mm)	ETo (anual)	1124
	ETo (Ciclo)	816
	Precipitación (anual)	267
	Preciplitación Ciclo	102
	P. Eff. (anual)	211
	P. Eff. (Ciclo)	83
Datos del Cultivo (mm)	ETc (potencial)	679
	ETc (real)	620
	Productividad (%)	100
Riego (m^3/ha y año)	Requer. Teóricos de Riego	10839
	RIEGO (Agua para el cultivo)	9653
	RIEGO (Dotación Bruta)	12000
Variación del SWC (mm)		19,51

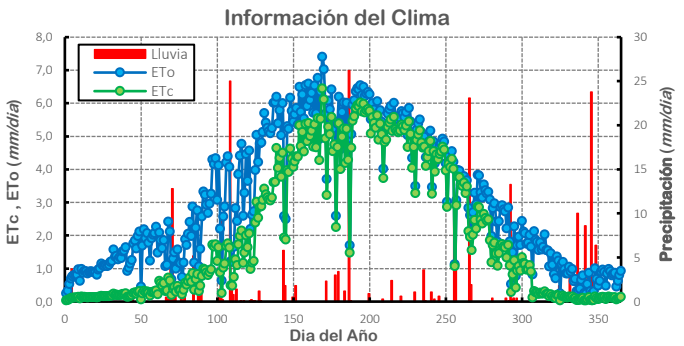

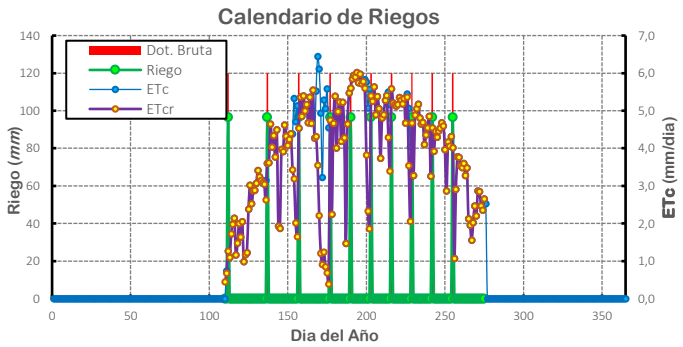

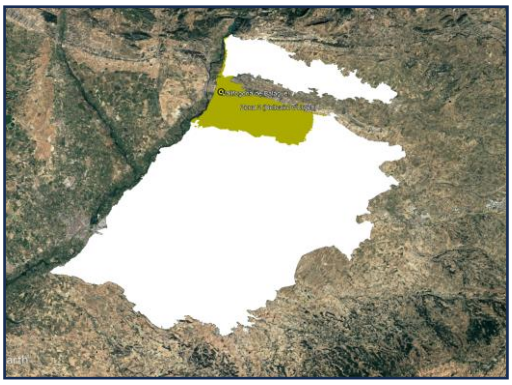

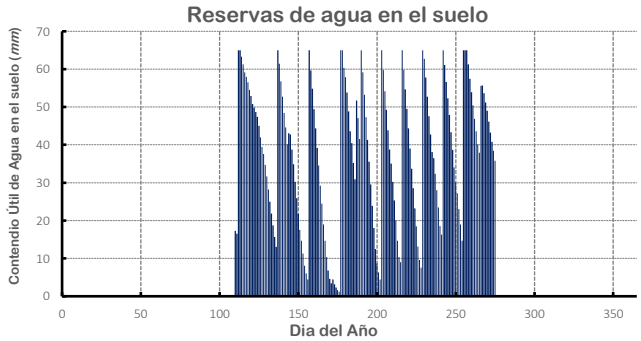

Observaciones:

Caracterización de la Demanda Evapotranspirativa de los Cultivos en diferentes Condiciones Agroambientales en la zona de regadío de "CANALS D'URGELL"

Ficha Nº	0516

Cultivo	Sector	Suelo	S. de Riego	Año Climático
Manzano	Zona 2 (Bellcaire d'Urgell)	Somero	Localizado	SECO

Prof. Raíces	50 cm	Est. Clima 01	VdB (09)	Profundidad	50 cm	Frecuencia (d)	1	Año:	2022
Inicio Ciclo	19/abr	Est. Clima 02		Elem. Gruesos	15%	Eficiencia (%)	92	Frecuencia	5/11
Final Ciclo	1/out	Est. Clima 03		Eff. Hidraúlica(%)	80,4	Riego Mín (mm)	3		
% Cobertura	85	Superficie (ha)	6176,3			Dot. Riego (mm)	0	Número Riegos	131

Datos del Clima (mm)	ETo (anual)	1124
	ETo (Ciclo)	816
	Precipitación (anual)	267
	Preciplitación Ciclo	102
	P. Eff. (anual)	211
	P. Eff. (Ciclo)	83
Datos del Cultivo (mm)	ETc (potencial)	679
	ETc (real)	679
	Productividad (%)	100
Riego (m^3/ha y año)	Requer. Teóricos de Riego	6480
	RIEGO (Agua para el cultivo)	6334
	RIEGO (Dotación Bruta)	6885
Variación del SWC (mm)		28,85

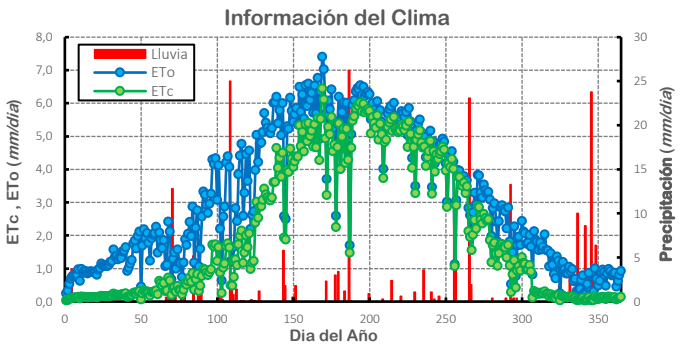

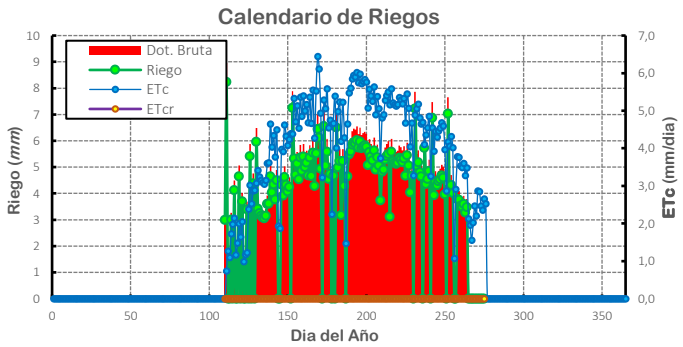

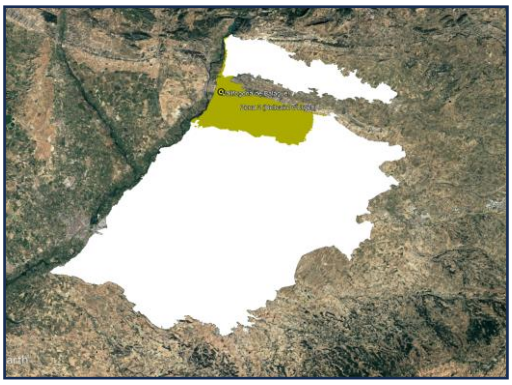

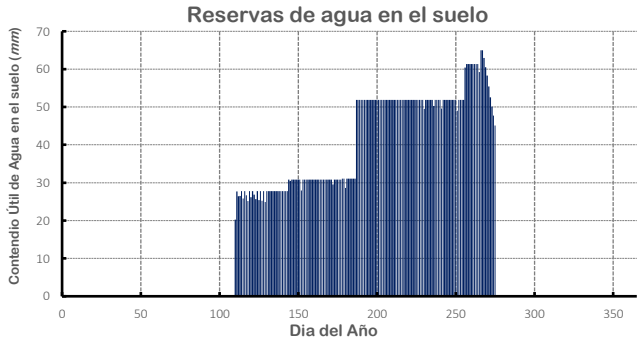

Observaciones:

Caracterización de la Demanda Evapotranspirativa de los Cultivos en diferentes Condiciones Agroambientales en la zona de regadío de "CANALS D'URGELL"

Ficha Nº	0517

Cultivo	Sector	Suelo	S. de Riego	Año Climático
Manzano	Zona 2 (Bellcaire d'Urgell)	rofundo/Franco/Grava	Aspersión	SECO

Prof. Raíces	50 cm	Est. Clima 01	VdB (09)	Profundidad	120 cm	Frecuencia (d)	5	Año:	2022
Inicio Ciclo	19/abr	Est. Clima 02		Elem. Gruesos	25%	Eficiencia (%)	75	Frecuencia	5/11
Final Ciclo	1/out	Est. Clima 03		Eff. Hidraúlica(%)	89,9	Riego Mín (mm)	12		
% Cobertura	85	Superficie (ha)	6176,3			Dot. Riego (mm)	0	Número Riegos	43

Datos del Clima (mm)	ETo (anual)	1124
	ETo (Ciclo)	816
	Precipitación (anual)	267
	Preciplitación Ciclo	102
	P. Eff. (anual)	211
	P. Eff. (Ciclo)	83
Datos del Cultivo (mm)	ETc (potencial)	679
	ETc (real)	679
	Productividad (%)	100
Riego (m^3/ha y año)	Requer. Teóricos de Riego	7948
	RIEGO (Agua para el cultivo)	6251
	RIEGO (Dotación Bruta)	8335
Variación del SWC (mm)		16,66

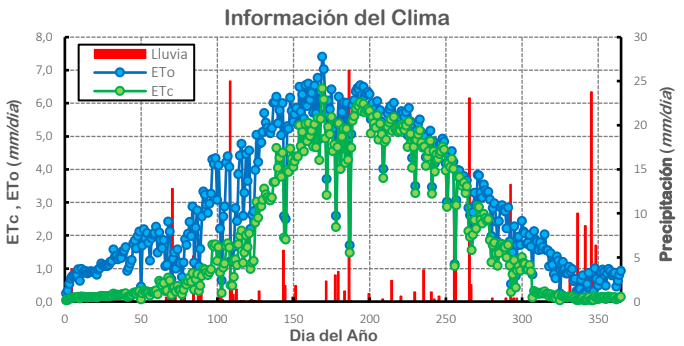

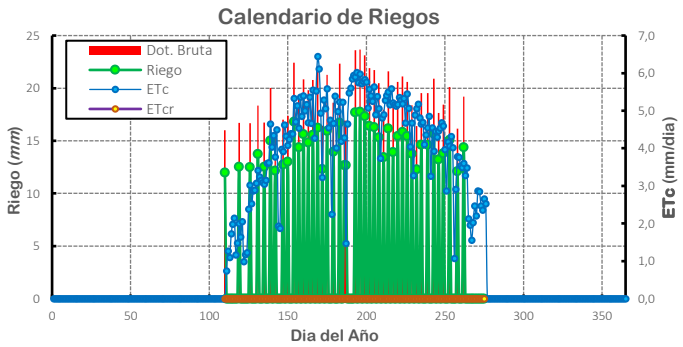

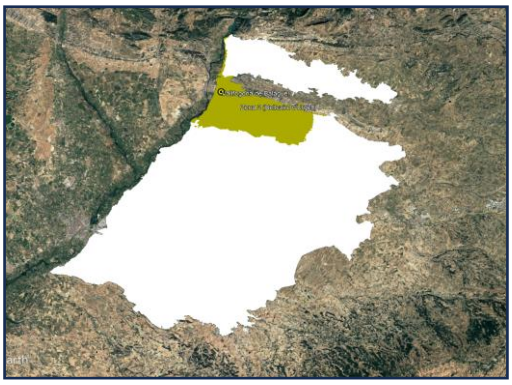

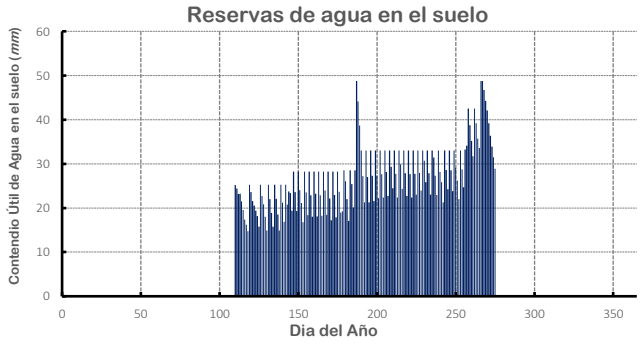

Observaciones:

Caracterización de la Demanda Evapotranspirativa de los Cultivos en diferentes Condiciones Agroambientales en la zona de regadío de "CANALS D'URGELL"

Ficha Nº	0518

Cultivo	Sector	Suelo	S. de Riego	Año Climático
Manzano	Zona 2 (Bellcaire d'Urgell)	rofundo/Franco/Grava	Inundación	SECO

Prof. Raíces	50 cm	Est. Clima 01	VdB (09)	Profundidad	120 cm	Frecuencia (d)	13	Año:	2022
Inicio Ciclo	19/abr	Est. Clima 02		Elem. Gruesos	25%	Eficiencia (%)	55	Frecuencia	5/11
Final Ciclo	1/out	Est. Clima 03		Eff. Hidraúlica(%)	89,9	Riego Mín (mm)	120		
% Cobertura	85	Superficie (ha)	6176,3			Dot. Riego (mm)	120	Número Riegos	10

Datos del Clima (mm)	ETo (anual)	1124
	ETo (Ciclo)	816
	Precipitación (anual)	267
	Preciplitación Ciclo	102
	P. Eff. (anual)	211
	P. Eff. (Ciclo)	83
Datos del Cultivo (mm)	ETc (potencial)	679
	ETc (real)	542
	Productividad (%)	100
Riego (m^3/ha y año)	Requer. Teóricos de Riego	10839
	RIEGO (Agua para el cultivo)	10783
	RIEGO (Dotación Bruta)	12000
Variación del SWC (mm)		7,32

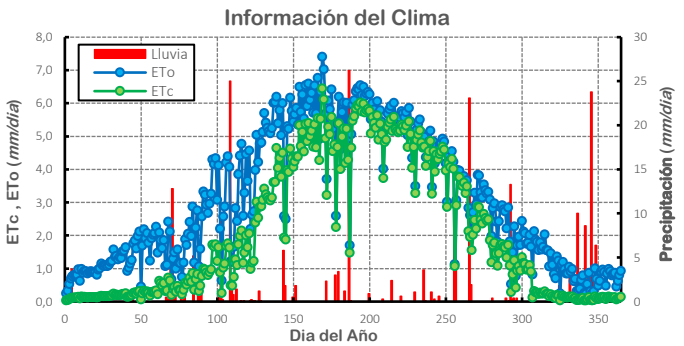

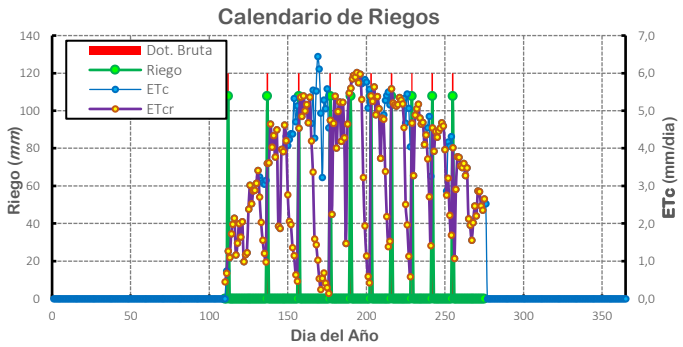

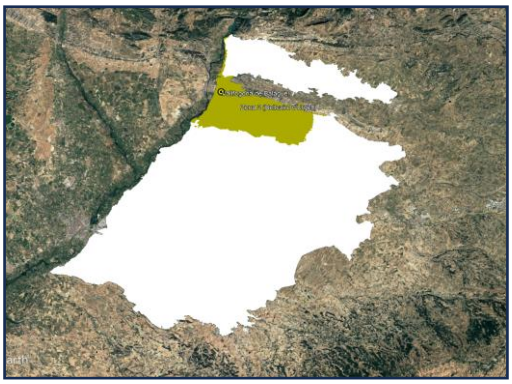

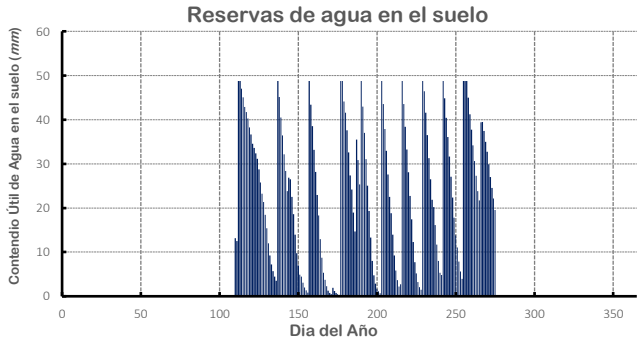

Observaciones:

Caracterización de la Demanda Evapotranspirativa de los Cultivos en diferentes Condiciones Agroambientales en la zona de regadío de "CANALS D'URGELL"

Ficha Nº	0519

Cultivo	Sector	Suelo	S. de Riego	Año Climático
Manzano	Zona 2 (Bellcaire d'Urgell)	rofundo/Franco/Grava	Localizado	SECO

Prof. Raíces	50 cm	Est. Clima 01	VdB (09)	Profundidad	120 cm	Frecuencia (d)	1	Año:	2022
Inicio Ciclo	19/abr	Est. Clima 02		Elem. Gruesos	25%	Eficiencia (%)	92	Frecuencia	5/11
Final Ciclo	1/out	Est. Clima 03		Eff. Hidraúlica(%)	89,9	Riego Mín (mm)	3		
% Cobertura	85	Superficie (ha)	6176,3			Dot. Riego (mm)	0	Número Riegos	130

Datos del Clima (mm)	ETo (anual)	1124
	ETo (Ciclo)	816
	Precipitación (anual)	267
	Preciplitación Ciclo	102
	P. Eff. (anual)	211
	P. Eff. (Ciclo)	83
Datos del Cultivo (mm)	ETc (potencial)	679
	ETc (real)	679
	Productividad (%)	100
Riego (m^3/ha y año)	Requer. Teóricos de Riego	6480
	RIEGO (Agua para el cultivo)	6303
	RIEGO (Dotación Bruta)	6852
Variación del SWC (mm)		16,66

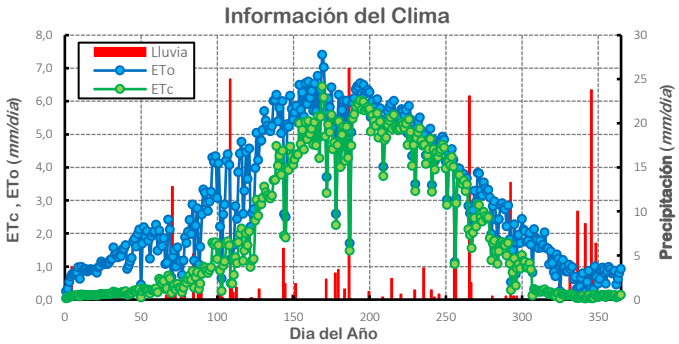

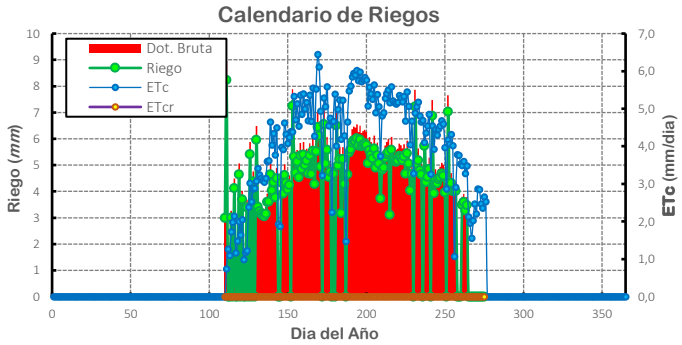

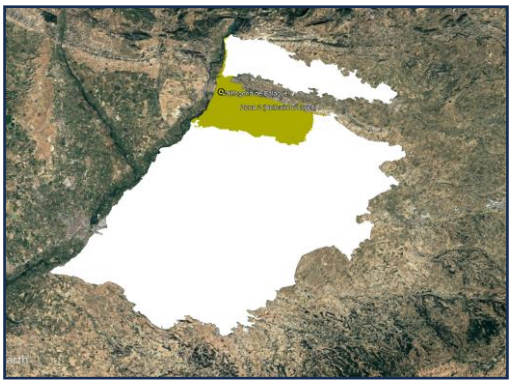

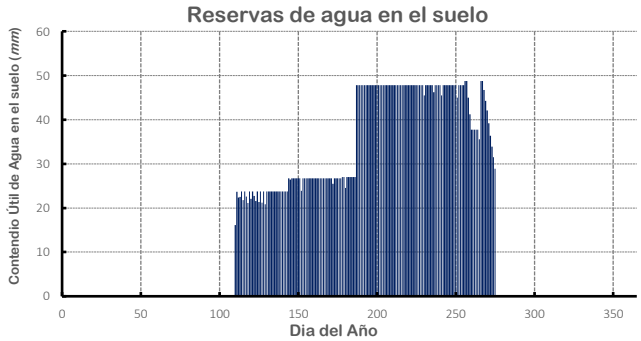

Observaciones:

Caracterización de la Demanda Evapotranspirativa de los Cultivos en diferentes Condiciones Agroambientales en la zona de regadío de "CANALS D'URGELL"

Ficha Nº	0520

Cultivo	Sector	Suelo	S. de Riego	Año Climático
Manzano	Zona 2 (Bellcaire d'Urgell)	Profundo/Franco	Aspersión	SECO

Prof. Raíces	50 cm	Est. Clima 01	VdB (09)	Profundidad	120 cm	Frecuencia (d)	5	Año:	2022
Inicio Ciclo	19/abr	Est. Clima 02		Elem. Gruesos	3%	Eficiencia (%)	75	Frecuencia	5/11
Final Ciclo	1/out	Est. Clima 03		Eff. Hidraúlica(%)	79,4	Riego Mín (mm)	12		
% Cobertura	85	Superficie (ha)	6176,3			Dot. Riego (mm)	0	Número Riegos	43

Datos del Clima (mm)	ETo (anual)	1124
	ETo (Ciclo)	816
	Precipitación (anual)	267
	Preciplitación Ciclo	102
	P. Eff. (anual)	211
	P. Eff. (Ciclo)	83
Datos del Cultivo (mm)	ETc (potencial)	679
	ETc (real)	679
	Productividad (%)	100
Riego (m^3/ha y año)	Requer. Teóricos de Riego	7948
	RIEGO (Agua para el cultivo)	6301
	RIEGO (Dotación Bruta)	8401
Variación del SWC (mm)		34,16

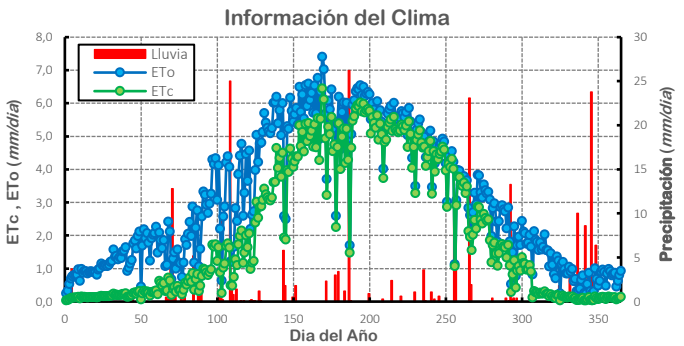

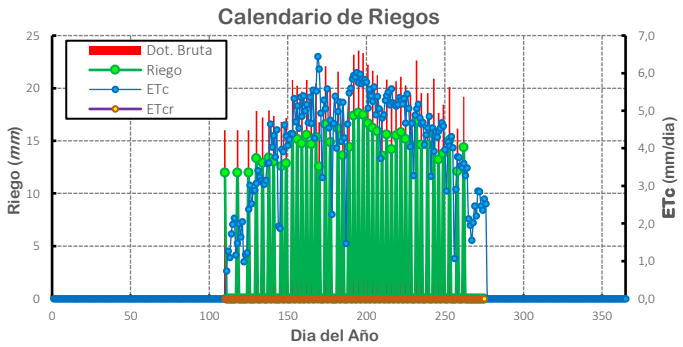

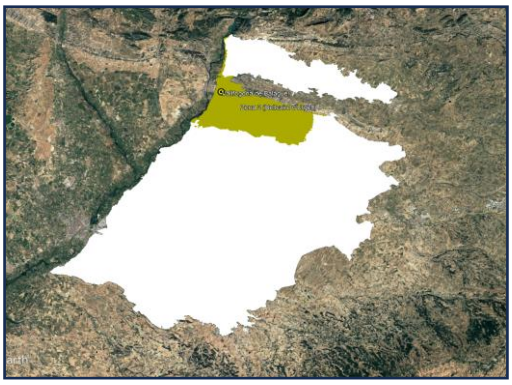

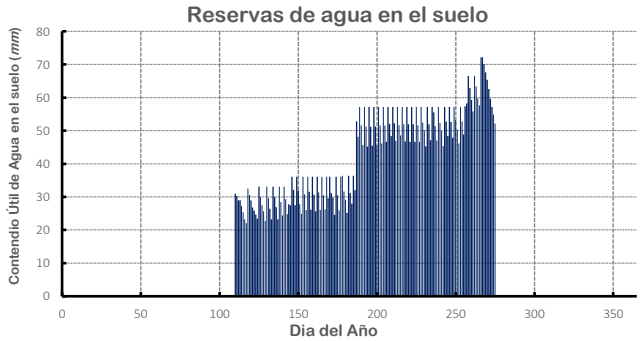

Observaciones:

Caracterización de la Demanda Evapotranspirativa de los Cultivos en diferentes Condiciones Agroambientales en la zona de regadío de "CANALS D'URGELL"

Ficha Nº	0521

Cultivo	Sector	Suelo	S. de Riego	Año Climático
Manzano	Zona 2 (Bellcaire d'Urgell)	Profundo/Franco	Inundación	SECO

Prof. Raíces	50 cm	Est. Clima 01	VdB (09)	Profundidad	120 cm	Frecuencia (d)	13	Año:	2022
Inicio Ciclo	19/abr	Est. Clima 02		Elem. Gruesos	3%	Eficiencia (%)	55	Frecuencia	5/11
Final Ciclo	1/out	Est. Clima 03		Eff. Hidraúlica(%)	79,4	Riego Mín (mm)	120		
% Cobertura	85	Superficie (ha)	6176,3			Dot. Riego (mm)	120	Número Riegos	10

Datos del Clima (mm)	ETo (anual)	1124
	ETo (Ciclo)	816
	Precipitación (anual)	267
	Preciplitación Ciclo	102
	P. Eff. (anual)	211
	P. Eff. (Ciclo)	83
Datos del Cultivo (mm)	ETc (potencial)	679
	ETc (real)	639
	Productividad (%)	100
Riego (m^3/ha y año)	Requer. Teóricos de Riego	10839
	RIEGO (Agua para el cultivo)	9523
	RIEGO (Dotación Bruta)	12000
Variación del SWC (mm)		24,82

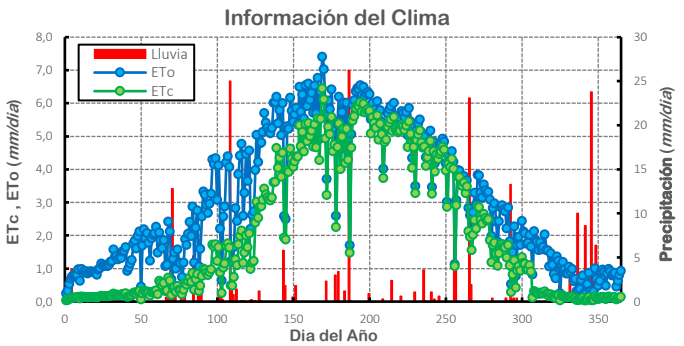

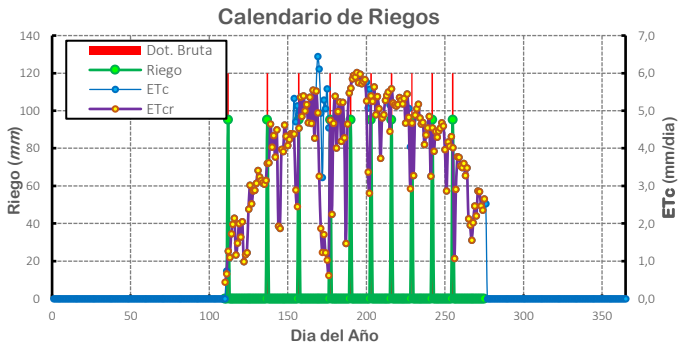

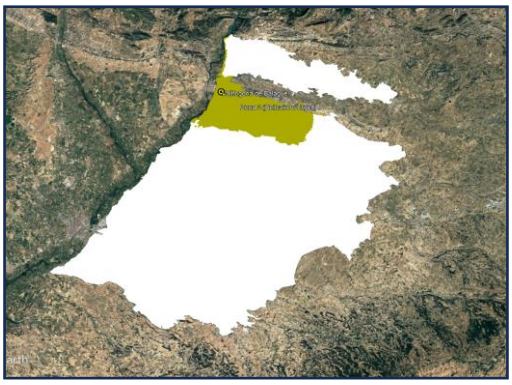

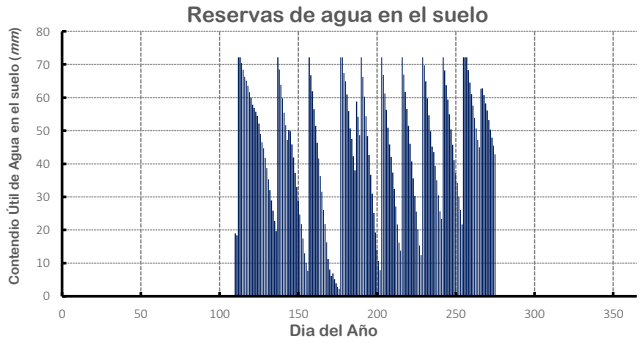

Observaciones:

Caracterización de la Demanda Evapotranspirativa de los Cultivos en diferentes Condiciones Agroambientales en la zona de regadío de "CANALS D'URGELL"

Ficha Nº	0522

Cultivo	Sector	Suelo	S. de Riego	Año Climático
Manzano	Zona 2 (Bellcaire d'Urgell)	Profundo/Franco	Localizado	SECO

Prof. Raíces	50 cm	Est. Clima 01	VdB (09)	Profundidad	120 cm	Frecuencia (d)	1	Año:	2022
Inicio Ciclo	19/abr	Est. Clima 02		Elem. Gruesos	3%	Eficiencia (%)	92	Frecuencia	5/11
Final Ciclo	1/out	Est. Clima 03		Eff. Hidraúlica(%)	79,4	Riego Mín (mm)	3		
% Cobertura	85	Superficie (ha)	6176,3			Dot. Riego (mm)	0	Número Riegos	131

Datos del Clima (mm)	ETo (anual)	1124
	ETo (Ciclo)	816
	Precipitación (anual)	267
	Preciplitación Ciclo	102
	P. Eff. (anual)	211
	P. Eff. (Ciclo)	83
Datos del Cultivo (mm)	ETc (potencial)	679
	ETc (real)	679
	Productividad (%)	100
Riego (m^3/ha y año)	Requer. Teóricos de Riego	6480
	RIEGO (Agua para el cultivo)	6334
	RIEGO (Dotación Bruta)	6885
Variación del SWC (mm)		34,16

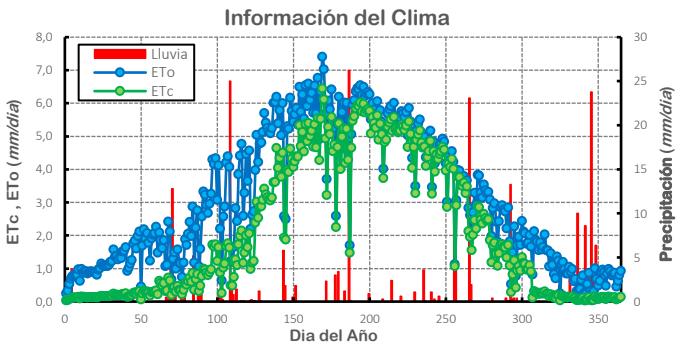

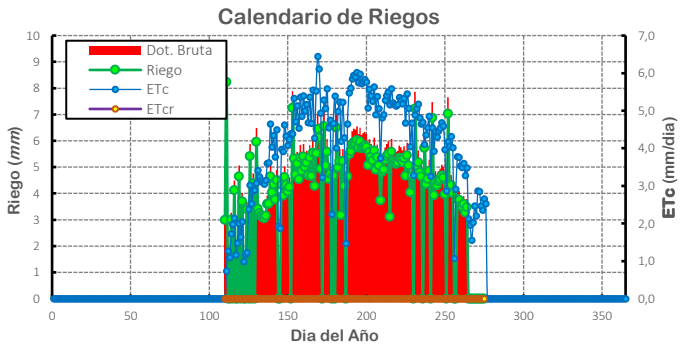

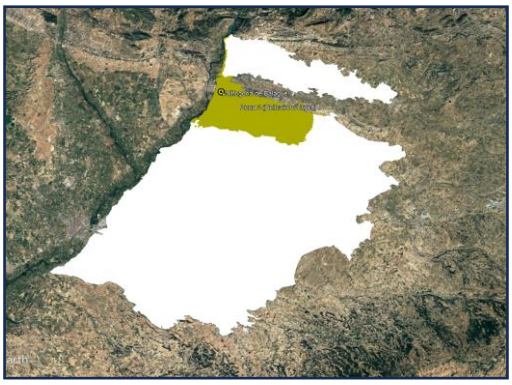

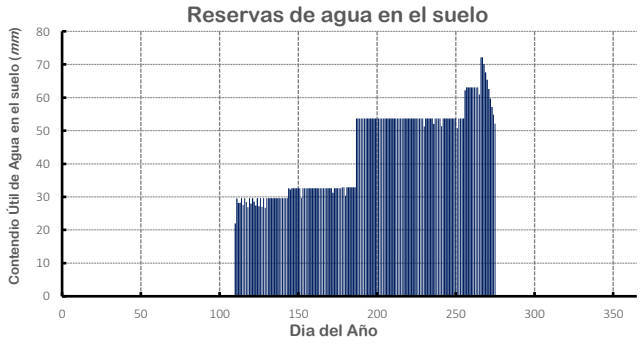

Observaciones:

Caracterización de la Demanda Evapotranspirativa de los Cultivos en diferentes Condiciones Agroambientales en la zona de regadío de "CANALS D'URGELL"

Ficha Nº	0523

Cultivo	Sector	Suelo	S. de Riego	Año Climático
Manzano	Zona 2 (Bellcaire d'Urgell)	Somero	Aspersión	MEDIO

Prof. Raíces	50 cm	Est. Clima 01	VdB (09)	Profundidad	50 cm	Frecuencia (d)	5	Año:	2017
Inicio Ciclo	19/abr	Est. Clima 02		Elem. Gruesos	15%	Eficiencia (%)	75	Frecuencia	8/11
Final Ciclo	1/out	Est. Clima 03		Eff. Hidraúlica(%)	80,4	Riego Mín (mm)	12		
% Cobertura	85	Superficie (ha)	6176,3			Dot. Riego (mm)	0	Número Riegos	43

Datos del Clima (mm)	ETo (anual)	1103
	ETo (Ciclo)	774
	Precipitación (anual)	327
	Preciplitación Ciclo	158
	P. Eff. (anual)	264
	P. Eff. (Ciclo)	128
Datos del Cultivo (mm)	ETc (potencial)	642
	ETc (real)	642
	Productividad (%)	100
Riego (m^3/ha y año)	Requer. Teóricos de Riego	6851
	RIEGO (Agua para el cultivo)	6218
	RIEGO (Dotación Bruta)	8290
Variación del SWC (mm)		19,46

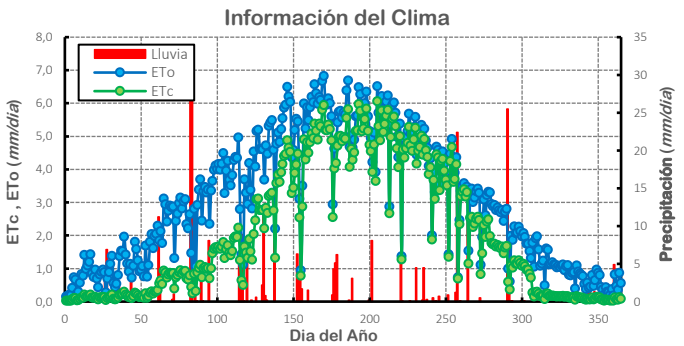

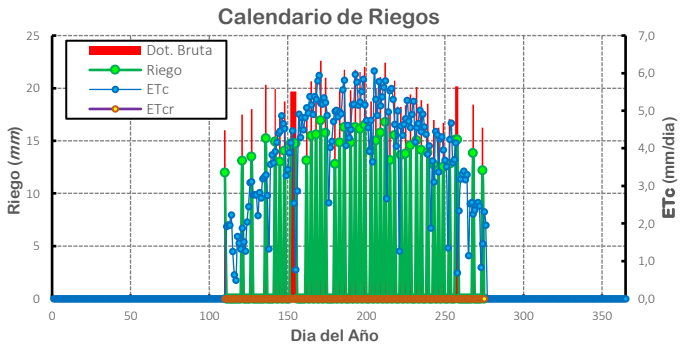

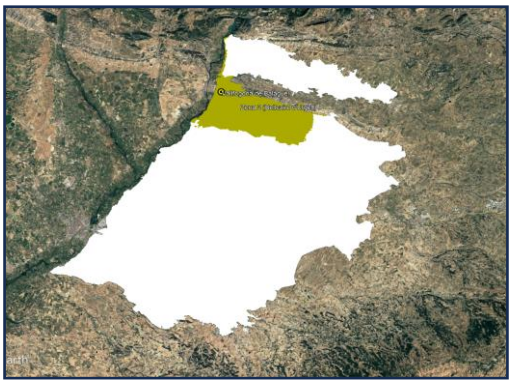

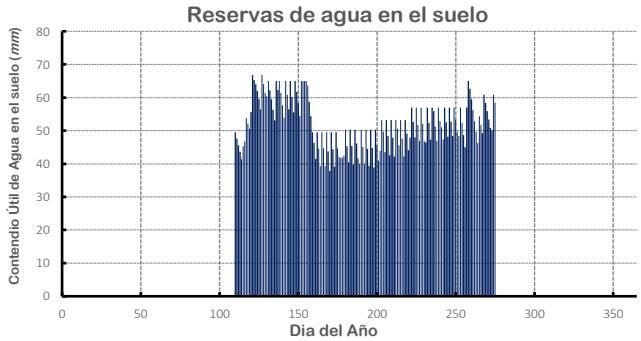

Observaciones:

Caracterización de la Demanda Evapotranspirativa de los Cultivos en diferentes Condiciones Agroambientales en la zona de regadío de "CANALS D'URGELL"

Ficha Nº	0524

Cultivo	Sector	Suelo	S. de Riego	Año Climático
Manzano	Zona 2 (Bellcaire d'Urgell)	Somero	Inundación	MEDIO

Prof. Raíces	50 cm	Est. Clima 01	VdB (09)	Profundidad	50 cm	Frecuencia (d)	13	Año:	2017
Inicio Ciclo	19/abr	Est. Clima 02		Elem. Gruesos	15%	Eficiencia (%)	55	Frecuencia	8/11
Final Ciclo	1/out	Est. Clima 03		Eff. Hidraúlica(%)	80,4	Riego Mín (mm)	120		
% Cobertura	85	Superficie (ha)	6176,3			Dot. Riego (mm)	120	Número Riegos	10

Datos del Clima (mm)	ETo (anual)	1103
	ETo (Ciclo)	774
	Precipitación (anual)	327
	Preciplitación Ciclo	158
	P. Eff. (anual)	264
	P. Eff. (Ciclo)	128
Datos del Cultivo (mm)	ETc (potencial)	642
	ETc (real)	603
	Productividad (%)	100
Riego (m^3/ha y año)	Requer. Teóricos de Riego	9343
	RIEGO (Agua para el cultivo)	9653
	RIEGO (Dotación Bruta)	12000
Variación del SWC (mm)		-6,57

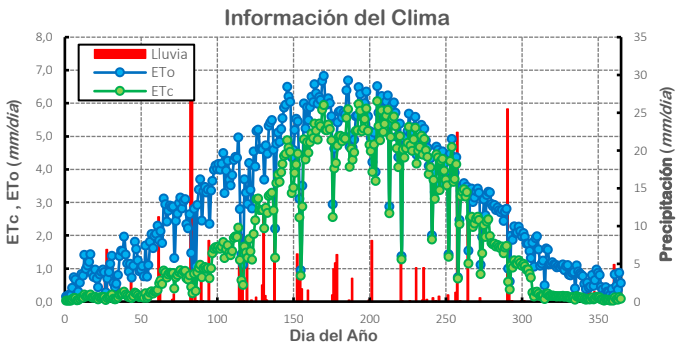

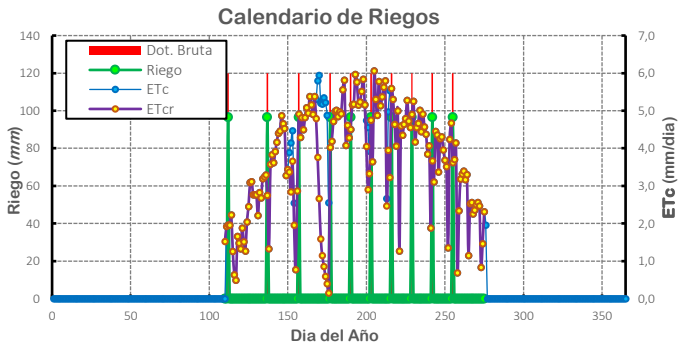

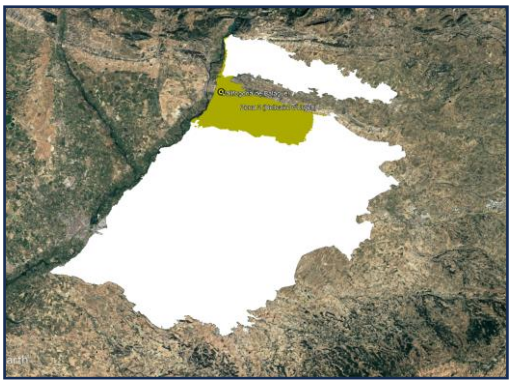

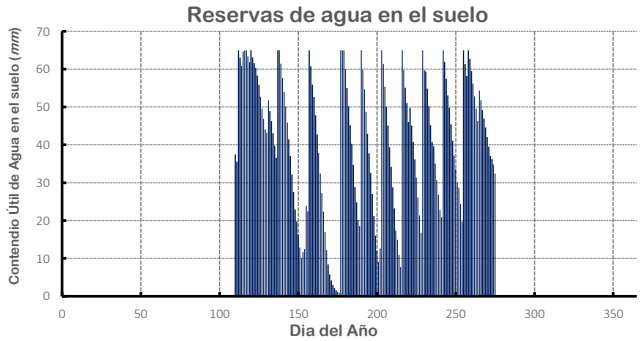

Observaciones:

Caracterización de la Demanda Evapotranspirativa de los Cultivos en diferentes Condiciones Agroambientales en la zona de regadío de "CANALS D'URGELL"

Ficha Nº	0525

Cultivo	Sector	Suelo	S. de Riego	Año Climático
Manzano	Zona 2 (Bellcaire d'Urgell)	Somero	Localizado	MEDIO

Prof. Raíces	50 cm	Est. Clima 01	VdB (09)	Profundidad	50 cm	Frecuencia (d)	1	Año:	2017
Inicio Ciclo	19/abr	Est. Clima 02		Elem. Gruesos	15%	Eficiencia (%)	92	Frecuencia	8/11
Final Ciclo	1/out	Est. Clima 03		Eff. Hidraúlica(%)	80,4	Riego Mín (mm)	3		
% Cobertura	85	Superficie (ha)	6176,3			Dot. Riego (mm)	0	Número Riegos	118

Datos del Clima (mm)	ETo (anual)	1103
	ETo (Ciclo)	774
	Precipitación (anual)	327
	Preciplitación Ciclo	158
	P. Eff. (anual)	264
	P. Eff. (Ciclo)	128
Datos del Cultivo (mm)	ETc (potencial)	642
	ETc (real)	642
	Productividad (%)	100
Riego (m^3/ha y año)	Requer. Teóricos de Riego	5585
	RIEGO (Agua para el cultivo)	5591
	RIEGO (Dotación Bruta)	6077
Variación del SWC (mm)		15,30

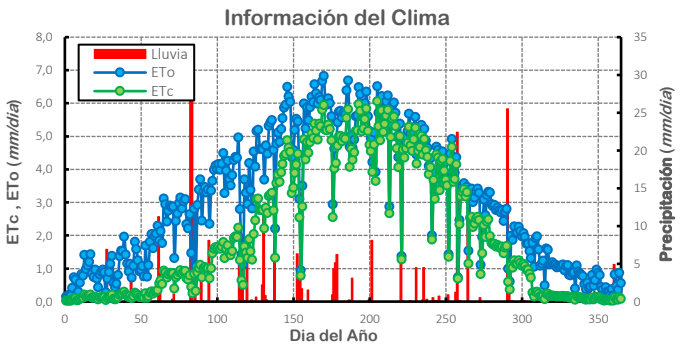

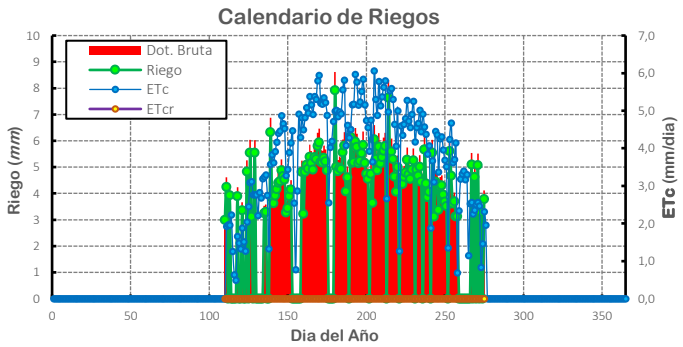

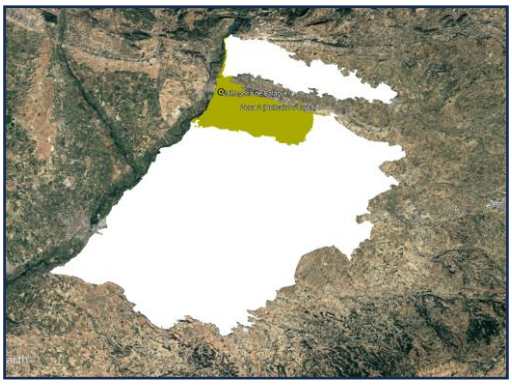

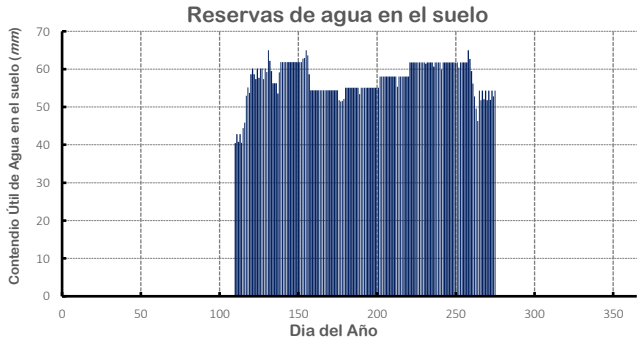

Observaciones:

Caracterización de la Demanda Evapotranspirativa de los Cultivos en diferentes Condiciones Agroambientales en la zona de regadío de "CANALS D'URGELL"

Ficha Nº	0526

Cultivo	Sector	Suelo	S. de Riego	Año Climático
Manzano	Zona 2 (Bellcaire d'Urgell)	rofundo/Franco/Grava	Aspersión	MEDIO

Prof. Raíces	50 cm	Est. Clima 01	VdB (09)	Profundidad	120 cm	Frecuencia (d)	5	Año:	2017
Inicio Ciclo	19/abr	Est. Clima 02		Elem. Gruesos	25%	Eficiencia (%)	75	Frecuencia	8/11
Final Ciclo	1/out	Est. Clima 03		Eff. Hidraúlica(%)	89,9	Riego Mín (mm)	12		
% Cobertura	85	Superficie (ha)	6176,3			Dot. Riego (mm)	0	Número Riegos	43

Datos del Clima (mm)	ETo (anual)	1103
	ETo (Ciclo)	774
	Precipitación (anual)	327
	Preciplitación Ciclo	158
	P. Eff. (anual)	264
	P. Eff. (Ciclo)	128
Datos del Cultivo (mm)	ETc (potencial)	642
	ETc (real)	642
	Productividad (%)	100
Riego (m^3/ha y año)	Requer. Teóricos de Riego	6851
	RIEGO (Agua para el cultivo)	6230
	RIEGO (Dotación Bruta)	8307
Variación del SWC (mm)		12,96

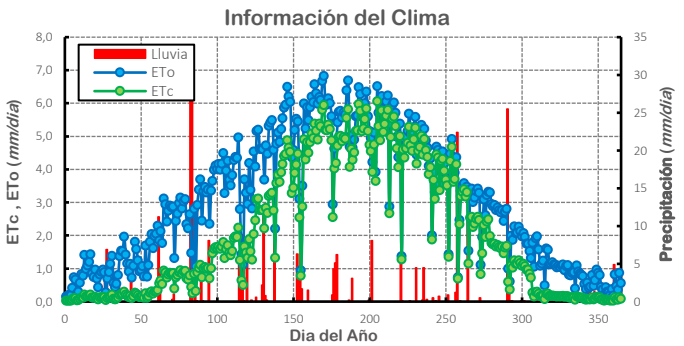

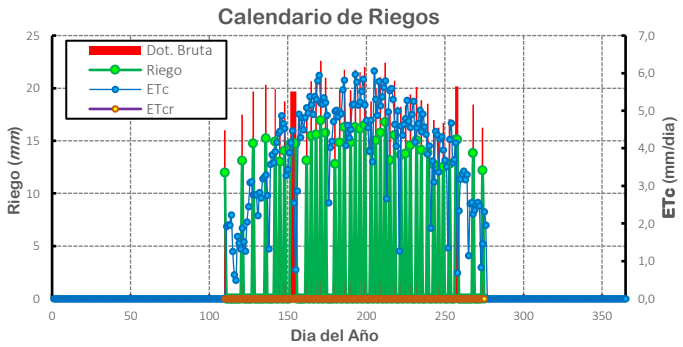

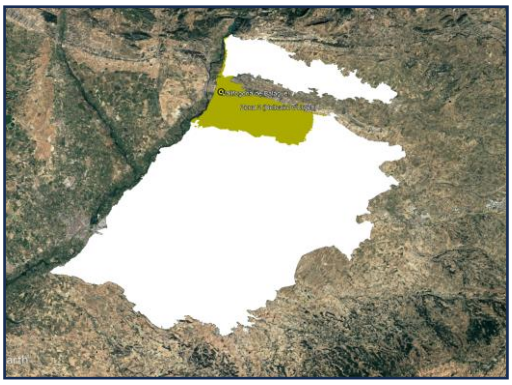

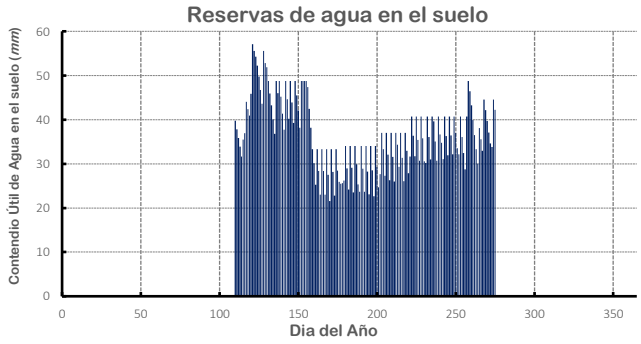

Observaciones:

Caracterización de la Demanda Evapotranspirativa de los Cultivos en diferentes Condiciones Agroambientales en la zona de regadío de "CANALS D'URGELL"

Ficha Nº	0527

Cultivo	Sector	Suelo	S. de Riego	Año Climático
Manzano	Zona 2 (Bellcaire d'Urgell)	rofundo/Franco/Grava	Inundación	MEDIO

Prof. Raíces	50 cm	Est. Clima 01	VdB (09)	Profundidad	120 cm	Frecuencia (d)	13	Año:	2017
Inicio Ciclo	19/abr	Est. Clima 02		Elem. Gruesos	25%	Eficiencia (%)	55	Frecuencia	8/11
Final Ciclo	1/out	Est. Clima 03		Eff. Hidraúlica(%)	89,9	Riego Mín (mm)	120		
% Cobertura	85	Superficie (ha)	6176,3			Dot. Riego (mm)	120	Número Riegos	10

Datos del Clima (mm)	ETo (anual)	1103
	ETo (Ciclo)	774
	Precipitación (anual)	327
	Preciplitación Ciclo	158
	P. Eff. (anual)	264
	P. Eff. (Ciclo)	128
Datos del Cultivo (mm)	ETc (potencial)	642
	ETc (real)	545
	Productividad (%)	100
Riego (m^3/ha y año)	Requer. Teóricos de Riego	9343
	RIEGO (Agua para el cultivo)	10783
	RIEGO (Dotación Bruta)	12000
Variación del SWC (mm)		-13,07

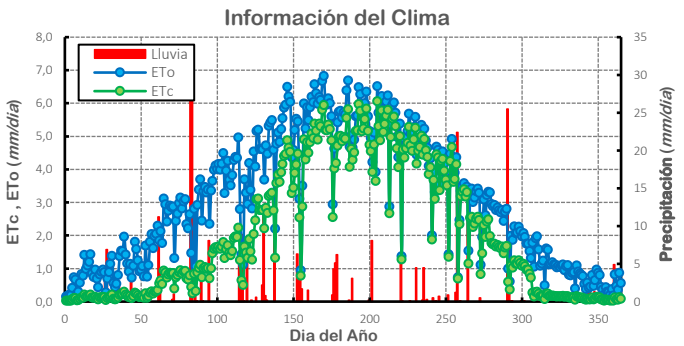

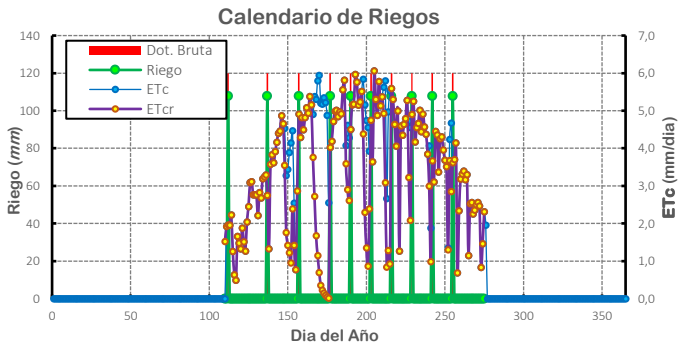

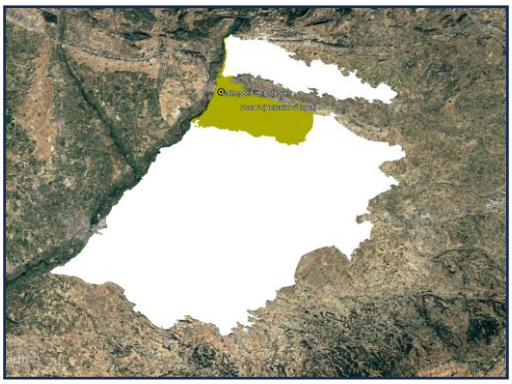

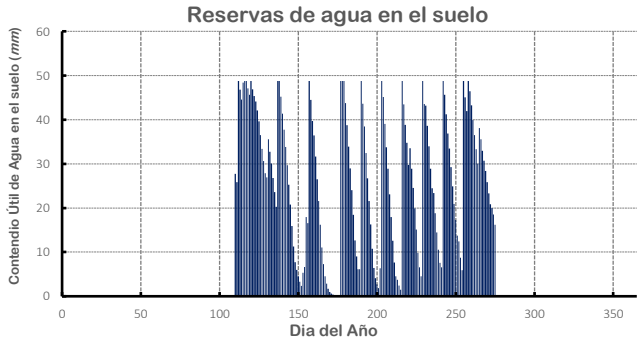

Observaciones:

Caracterización de la Demanda Evapotranspirativa de los Cultivos en diferentes Condiciones Agroambientales en la zona de regadío de "CANALS D'URGELL"

Ficha Nº	0528

Cultivo		Sector		Suelo		S. de Riego		Año Climático	
Manzano		Zona 2 (Bellcaire d'Urgell)		rofundo/Franco/Grava		Localizado		MEDIO	
Prof. Raíces	50 cm	Est. Clima 01	VdB (09)	Profundidad	120 cm	Frecuencia (d)	1	Año:	2017
Inicio Ciclo	19/abr	Est. Clima 02		Elem. Gruesos	25%	Eficiencia (%)	92	Frecuencia	8/11
Final Ciclo	1/out	Est. Clima 03		Eff. Hidraúlica(%)	89,9	Riego Mín (mm)	3		
% Cobertura	85	Superficie (ha)	6176,3			Dot. Riego (mm)	0	Número Riegos	117

Datos del Clima (mm)	ETo (anual)	1103
	ETo (Ciclo)	774
	Precipitación (anual)	327
	Preciplitación Ciclo	158
	P. Eff. (anual)	264
	P. Eff. (Ciclo)	128
Datos del Cultivo (mm)	ETc (potencial)	642
	ETc (real)	642
	Productividad (%)	100
Riego (m^3/ha y año)	Requer. Teóricos de Riego	5585
	RIEGO (Agua para el cultivo)	5542
	RIEGO (Dotación Bruta)	6024
Variación del SWC (mm)		8,80

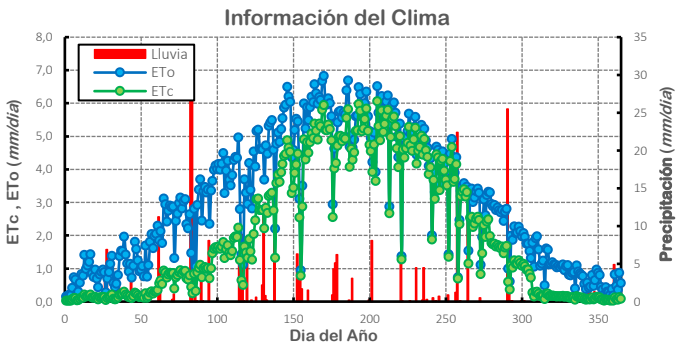

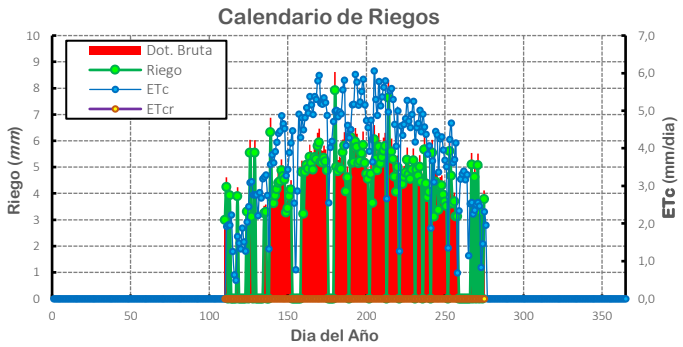

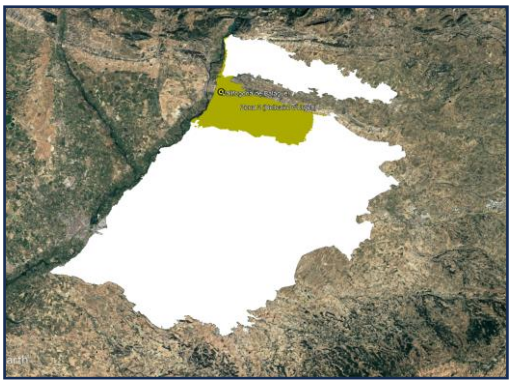

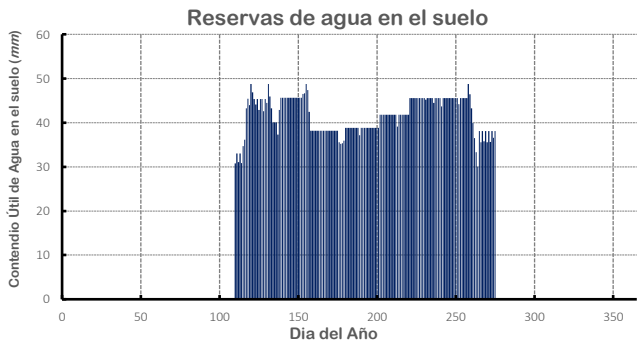

Observaciones:

Caracterización de la Demanda Evapotranspirativa de los Cultivos en diferentes Condiciones Agroambientales en la zona de regadío de "CANALS D'URGELL"

Ficha Nº	0529

Cultivo	Sector	Suelo	S. de Riego	Año Climático
Manzano	Zona 2 (Bellcaire d'Urgell)	Profundo/Franco	Aspersión	MEDIO

Prof. Raíces	50 cm	Est. Clima 01	VdB (09)	Profundidad	120 cm	Frecuencia (d)	5	Año:	2017
Inicio Ciclo	19/abr	Est. Clima 02		Elem. Gruesos	3%	Eficiencia (%)	75	Frecuencia	8/11
Final Ciclo	1/out	Est. Clima 03		Eff. Hidraúlica(%)	79,4	Riego Mín (mm)	12		
% Cobertura	85	Superficie (ha)	6176,3			Dot. Riego (mm)	0	Número Riegos	43

Datos del Clima (mm)	ETo (anual)	1103
	ETo (Ciclo)	774
	Precipitación (anual)	327
	Preciplitación Ciclo	158
	P. Eff. (anual)	264
	P. Eff. (Ciclo)	128
Datos del Cultivo (mm)	ETc (potencial)	642
	ETc (real)	642
	Productividad (%)	100
Riego (m^3/ha y año)	Requer. Teóricos de Riego	6851
	RIEGO (Agua para el cultivo)	6218
	RIEGO (Dotación Bruta)	8290
Variación del SWC (mm)		22,29

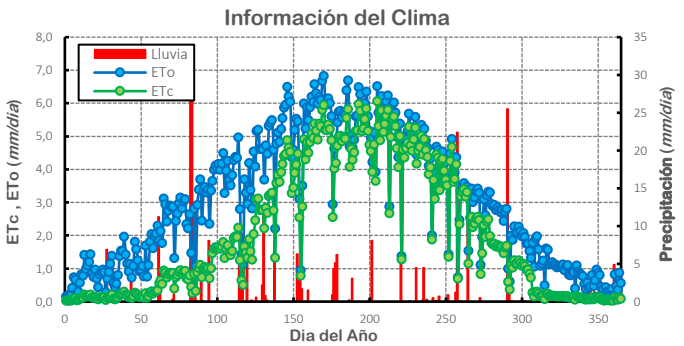

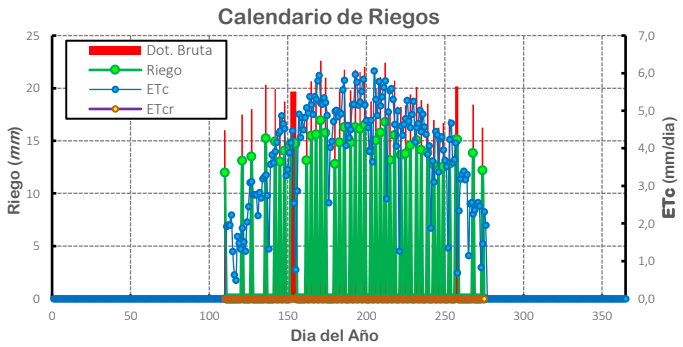

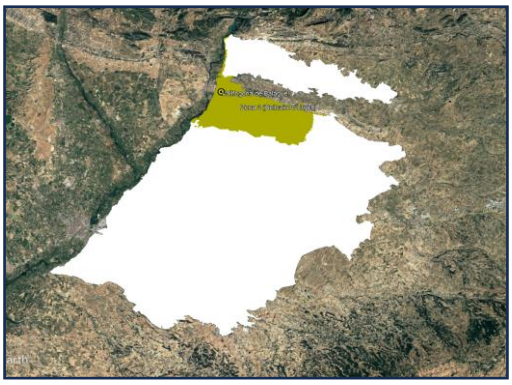

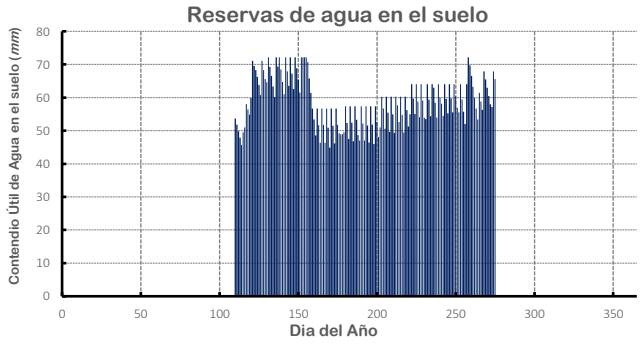

Observaciones:

Caracterización de la Demanda Evapotranspirativa de los Cultivos en diferentes Condiciones Agroambientales en la zona de regadío de "CANALS D'URGELL"

Ficha Nº	0530

Cultivo	Sector	Suelo	S. de Riego	Año Climático
Manzano	Zona 2 (Bellcaire d'Urgell)	Profundo/Franco	Inundación	MEDIO

Prof. Raíces	50 cm	Est. Clima 01	VdB (09)	Profundidad	120 cm	Frecuencia (d)	13	Año:	2017
Inicio Ciclo	19/abr	Est. Clima 02		Elem. Gruesos	3%	Eficiencia (%)	55	Frecuencia	8/11
Final Ciclo	1/out	Est. Clima 03		Eff. Hidraúlica(%)	79,4	Riego Mín (mm)	120		
% Cobertura	85	Superficie (ha)	6176,3			Dot. Riego (mm)	120	Número Riegos	10

Datos del Clima (mm)	ETo (anual)	1103
	ETo (Ciclo)	774
	Precipitación (anual)	327
	Preciplitación Ciclo	158
	P. Eff. (anual)	264
	P. Eff. (Ciclo)	128
Datos del Cultivo (mm)	ETc (potencial)	642
	ETc (real)	616
	Productividad (%)	100
Riego (m^3/ha y año)	Requer. Teóricos de Riego	9343
	RIEGO (Agua para el cultivo)	9523
	RIEGO (Dotación Bruta)	12000
Variación del SWC (mm)		-3,74

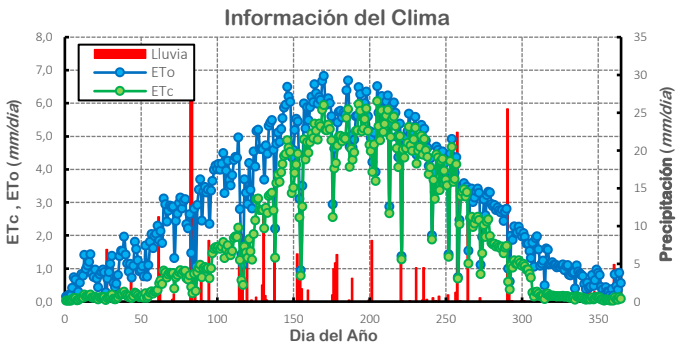

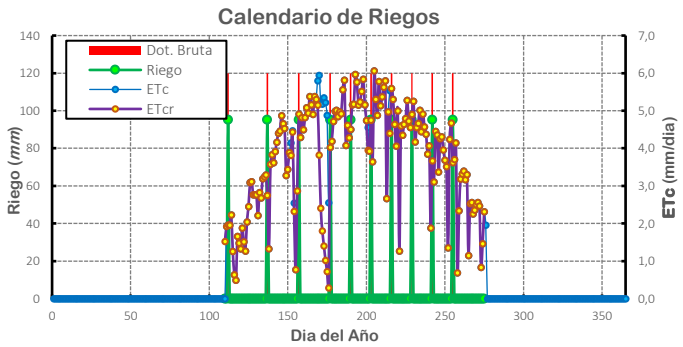

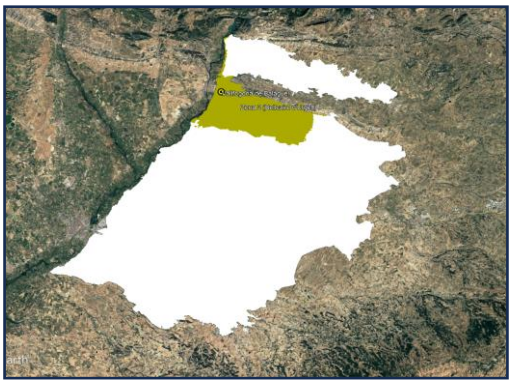

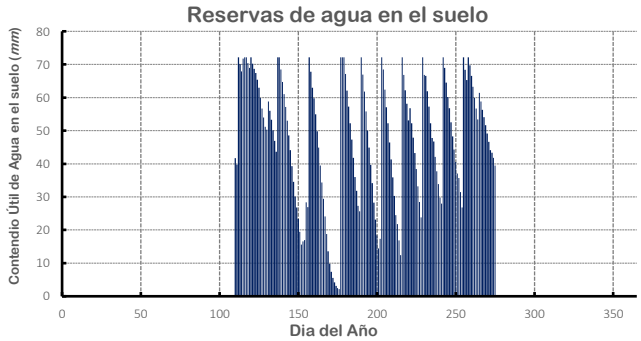

Observaciones:

Caracterización de la Demanda Evapotranspirativa de los Cultivos en diferentes Condiciones Agroambientales en la zona de regadío de "CANALS D'URGELL"

Ficha Nº	0531

Cultivo	Sector	Suelo	S. de Riego	Año Climático
Manzano	Zona 2 (Bellcaire d'Urgell)	Profundo/Franco	Localizado	MEDIO

Prof. Raíces	50 cm	Est. Clima 01	VdB (09)	Profundidad	120 cm	Frecuencia (d)	1	Año:	2017
Inicio Ciclo	19/abr	Est. Clima 02		Elem. Gruesos	3%	Eficiencia (%)	92	Frecuencia	8/11
Final Ciclo	1/out	Est. Clima 03		Eff. Hidraúlica(%)	79,4	Riego Mín (mm)	3		
% Cobertura	85	Superficie (ha)	6176,3			Dot. Riego (mm)	0	Número Riegos	119

Datos del Clima (mm)	ETo (anual)	1103
	ETo (Ciclo)	774
	Precipitación (anual)	327
	Preciplitación Ciclo	158
	P. Eff. (anual)	264
	P. Eff. (Ciclo)	128
Datos del Cultivo (mm)	ETc (potencial)	642
	ETc (real)	642
	Productividad (%)	100
Riego (m^3/ha y año)	Requer. Teóricos de Riego	5585
	RIEGO (Agua para el cultivo)	5623
	RIEGO (Dotación Bruta)	6112
Variación del SWC (mm)		18,13

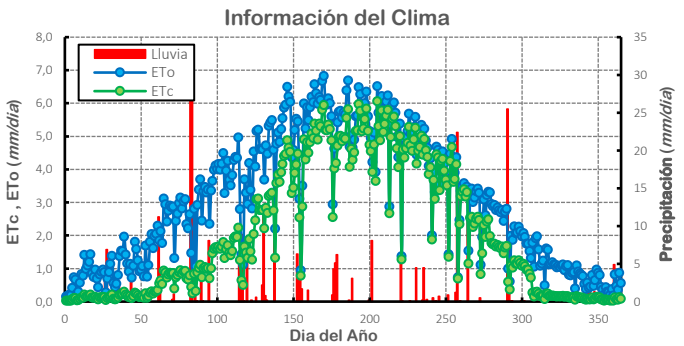

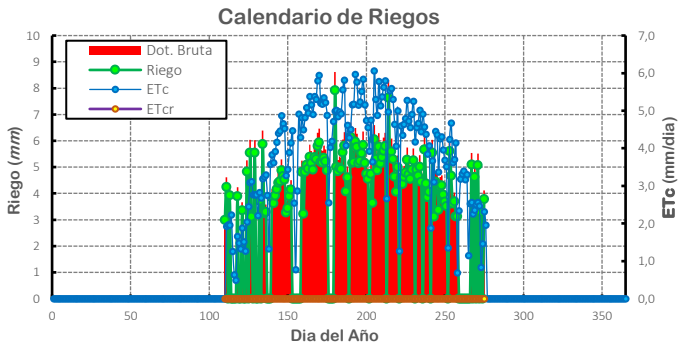

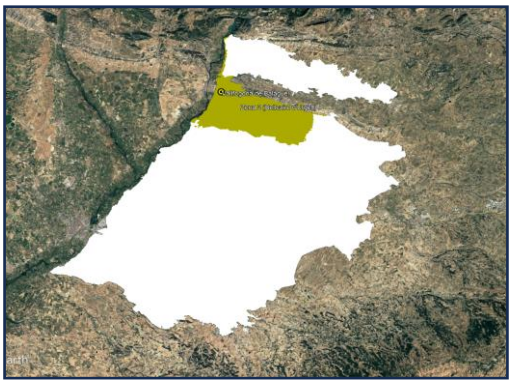

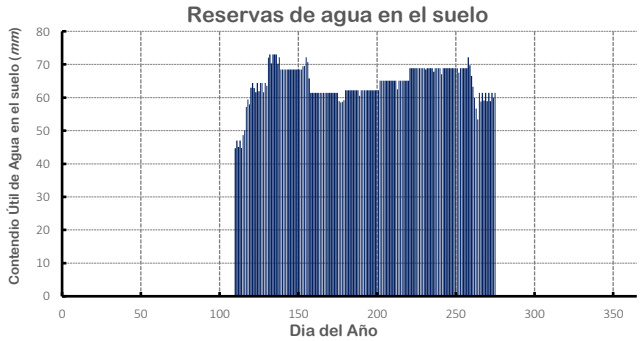

Observaciones:

Caracterización de la Demanda Evapotranspirativa de los Cultivos en diferentes Condiciones Agroambientales en la zona de regadío de "CANALS D'URGELL"

Ficha Nº	0532

Cultivo	Sector	Suelo	S. de Riego	Año Climático
Manzano	Zona 2 (Bellcaire d'Urgell)	Somero	Aspersión	HÚMEDO

Prof. Raíces	50 cm	Est. Clima 01	VdB (09)	Profundidad	50 cm	Frecuencia (d)	5	Año:	2013
Inicio Ciclo	19/abr	Est. Clima 02		Elem. Gruesos	15%	Eficiencia (%)	75	Frecuencia	2/11
Final Ciclo	1/out	Est. Clima 03		Eff. Hidraúlica(%)	80,4	Riego Mín (mm)	12		
% Cobertura	85	Superficie (ha)	6176,3			Dot. Riego (mm)	0	Número Riegos	34

Datos del Clima (mm)	ETo (anual)	1047
	ETo (Ciclo)	725
	Precipitación (anual)	524
	Preciplitación Ciclo	318
	P. Eff. (anual)	387
	P. Eff. (Ciclo)	221
Datos del Cultivo (mm)	ETc (potencial)	608
	ETc (real)	608
	Productividad (%)	100
Riego (m^3/ha y año)	Requer. Teóricos de Riego	5157
	RIEGO (Agua para el cultivo)	4722
	RIEGO (Dotación Bruta)	6296
Variación del SWC (mm)		-17,38

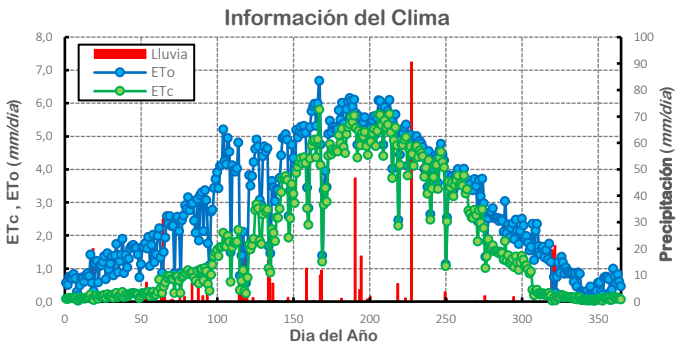

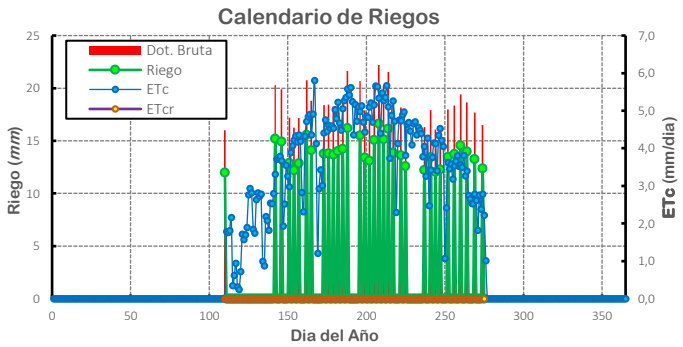

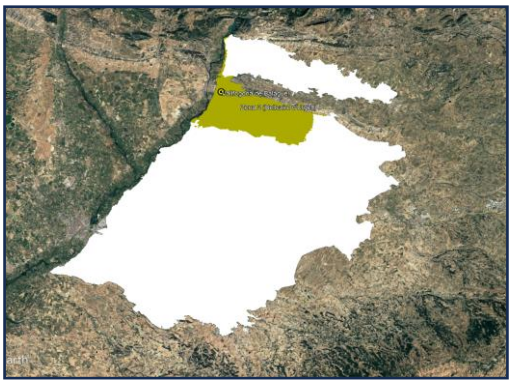

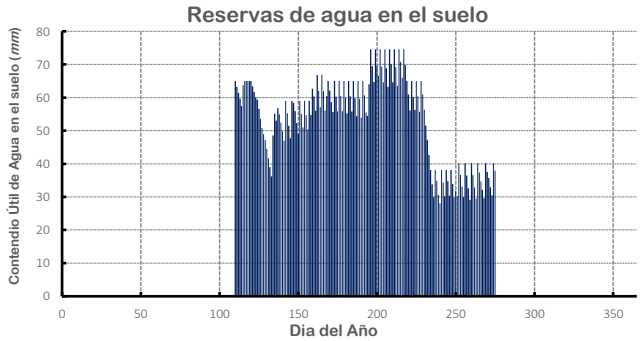

Observaciones:

Caracterización de la Demanda Evapotranspirativa de los Cultivos en diferentes Condiciones Agroambientales en la zona de regadío de "CANALS D'URGELL"

Ficha Nº	0533

Cultivo	Sector	Suelo	S. de Riego	Año Climático
Manzano	Zona 2 (Bellcaire d'Urgell)	Somero	Inundación	HÚMEDO

Prof. Raíces	50 cm	Est. Clima 01	VdB (09)	Profundidad	50 cm	Frecuencia (d)	13	Año:	2013
Inicio Ciclo	19/abr	Est. Clima 02		Elem. Gruesos	15%	Eficiencia (%)	55	Frecuencia	2/11
Final Ciclo	1/out	Est. Clima 03		Eff. Hidraúlica(%)	80,4	Riego Mín (mm)	120		
% Cobertura	85	Superficie (ha)	6176,3			Dot. Riego (mm)	120	Número Riegos	9

Datos del Clima (mm)	ETo (anual)	1047
	ETo (Ciclo)	725
	Precipitación (anual)	524
	Preciplitación Ciclo	318
	P. Eff. (anual)	387
	P. Eff. (Ciclo)	221
Datos del Cultivo (mm)	ETc (potencial)	608
	ETc (real)	592
	Productividad (%)	100
Riego (m^3/ha y año)	Requer. Teóricos de Riego	7033
	RIEGO (Agua para el cultivo)	8688
	RIEGO (Dotación Bruta)	10800
Variación del SWC (mm)		-7,63

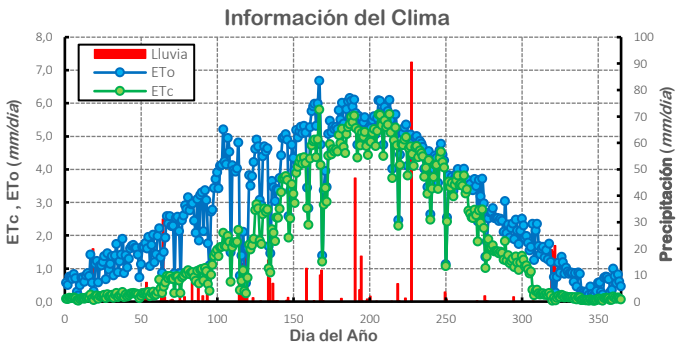

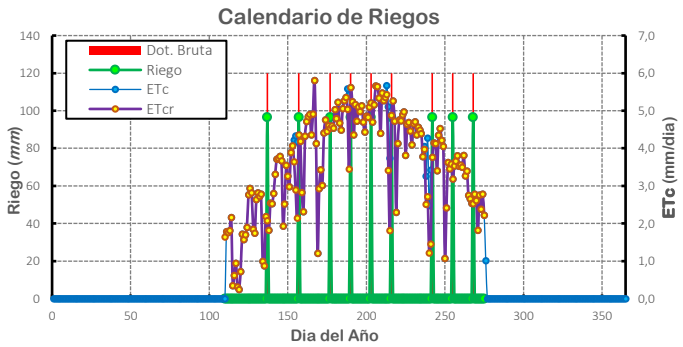

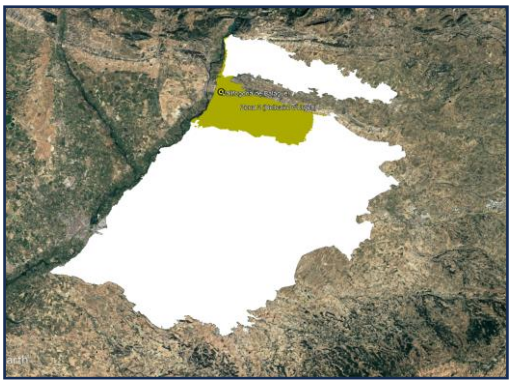

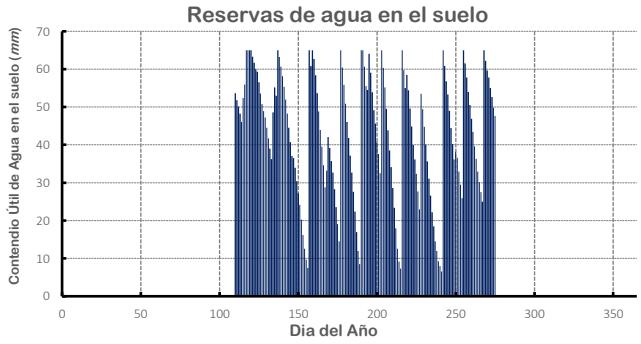

Observaciones:

Caracterización de la Demanda Evapotranspirativa de los Cultivos en diferentes Condiciones Agroambientales en la zona de regadío de "CANALS D'URGELL"

Ficha Nº	0534

Cultivo	Sector	Suelo	S. de Riego	Año Climático
Manzano	Zona 2 (Bellcaire d'Urgell)	Somero	Localizado	HÚMEDO

Prof. Raíces	50 cm	Est. Clima 01	VdB (09)	Profundidad	50 cm	Frecuencia (d)	1	Año:	2013
Inicio Ciclo	19/abr	Est. Clima 02		Elem. Gruesos	15%	Eficiencia (%)	92	Frecuencia	2/11
Final Ciclo	1/out	Est. Clima 03		Eff. Hidraúlica(%)	80,4	Riego Mín (mm)	3		
% Cobertura	85	Superficie (ha)	6176,3			Dot. Riego (mm)	0	Número Riegos	109

Datos del Clima (mm)	ETo (anual)	1047
	ETo (Ciclo)	725
	Precipitación (anual)	524
	Preciplitación Ciclo	318
	P. Eff. (anual)	387
	P. Eff. (Ciclo)	221
Datos del Cultivo (mm)	ETc (potencial)	608
	ETc (real)	608
	Productividad (%)	100
Riego (m^3/ha y año)	Requer. Teóricos de Riego	4204
	RIEGO (Agua para el cultivo)	4918
	RIEGO (Dotación Bruta)	5345
Variación del SWC (mm)		-21,78

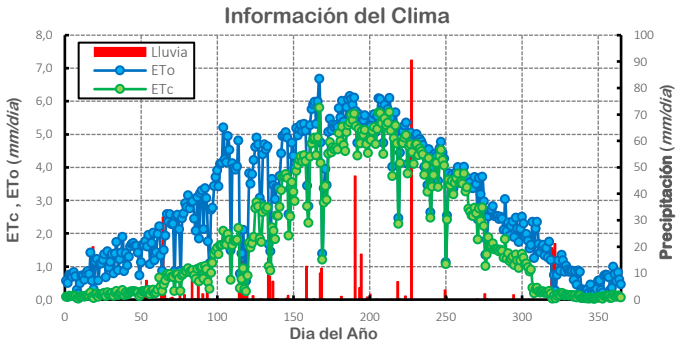

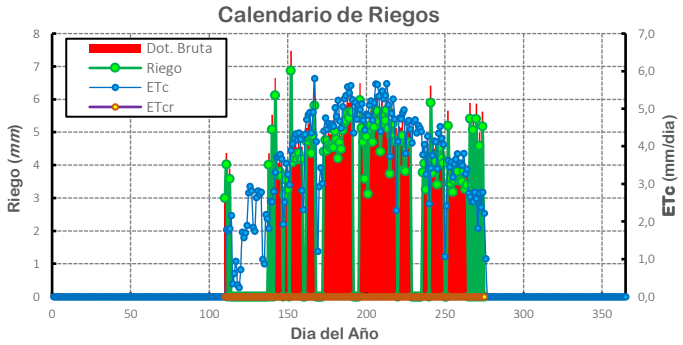

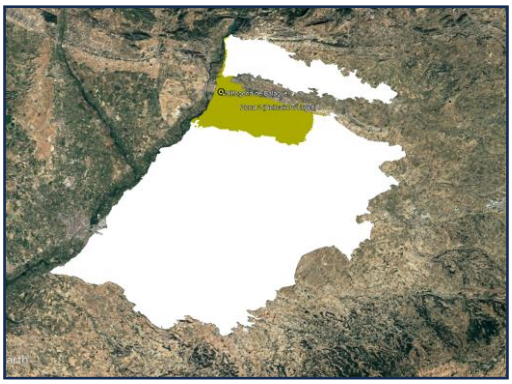

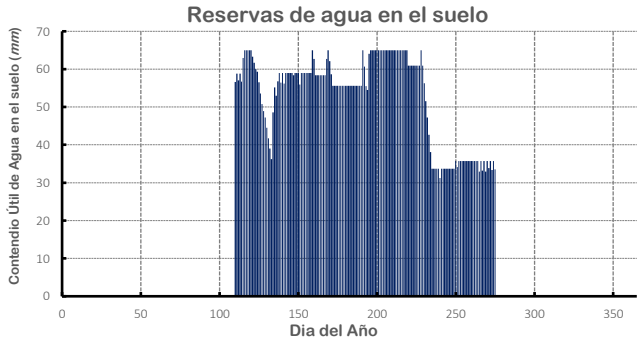

Observaciones:

Caracterización de la Demanda Evapotranspirativa de los Cultivos en diferentes Condiciones Agroambientales en la zona de regadío de "CANALS D'URGELL"

Ficha Nº	0535

Cultivo	Sector	Suelo	S. de Riego	Año Climático
Manzano	Zona 2 (Bellcaire d'Urgell)	rofundo/Franco/Grava	Aspersión	HÚMEDO

Prof. Raíces	50 cm	Est. Clima 01	VdB (09)	Profundidad	120 cm	Frecuencia (d)	5	Año:	2013
Inicio Ciclo	19/abr	Est. Clima 02		Elem. Gruesos	25%	Eficiencia (%)	75	Frecuencia	2/11
Final Ciclo	1/out	Est. Clima 03		Eff. Hidraúlica(%)	89,9	Riego Mín (mm)	12		
% Cobertura	85	Superficie (ha)	6176,3			Dot. Riego (mm)	0	Número Riegos	34

Datos del Clima (mm)	ETo (anual)	1047
	ETo (Ciclo)	725
	Precipitación (anual)	524
	Preciplitación Ciclo	318
	P. Eff. (anual)	387
	P. Eff. (Ciclo)	221
Datos del Cultivo (mm)	ETc (potencial)	608
	ETc (real)	608
	Productividad (%)	100
Riego (m^3/ha y año)	Requer. Teóricos de Riego	5157
	RIEGO (Agua para el cultivo)	4686
	RIEGO (Dotación Bruta)	6248
Variación del SWC (mm)		-23,42

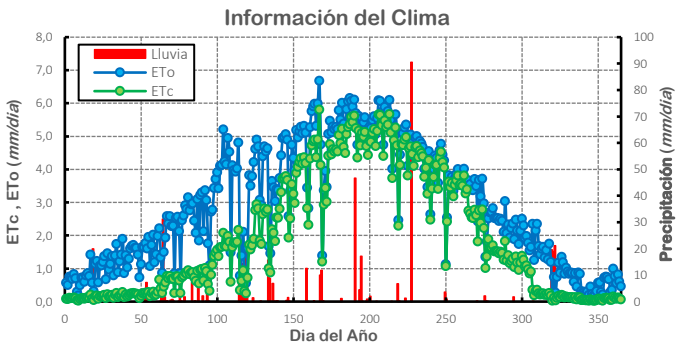

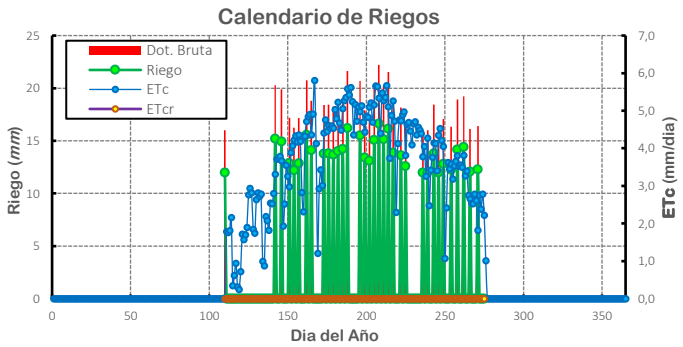

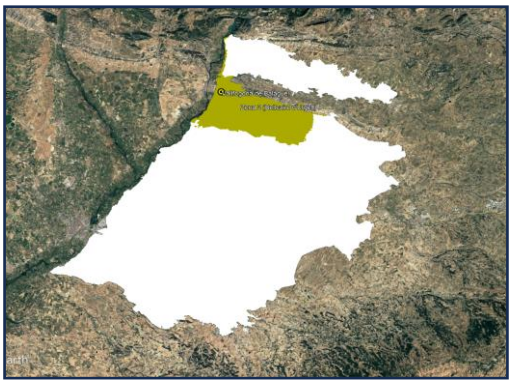

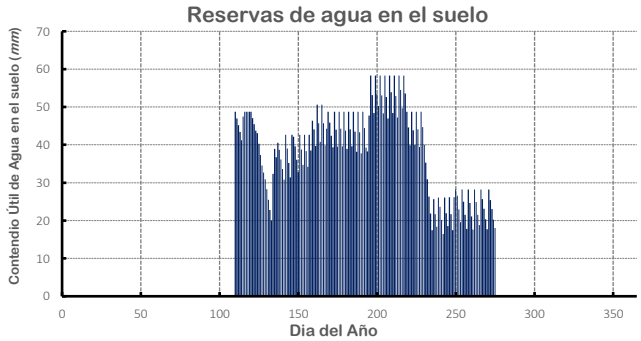

Observaciones:

Caracterización de la Demanda Evapotranspirativa de los Cultivos en diferentes Condiciones Agroambientales en la zona de regadío de "CANALS D'URGELL"

Ficha Nº	0536

Cultivo	Sector	Suelo	S. de Riego	Año Climático
Manzano	Zona 2 (Bellcaire d'Urgell)	rofundo/Franco/Grava	Inundación	HÚMEDO

Prof. Raíces	50 cm	Est. Clima 01	VdB (09)	Profundidad	120 cm	Frecuencia (d)	13	Año:	2013
Inicio Ciclo	19/abr	Est. Clima 02		Elem. Gruesos	25%	Eficiencia (%)	55	Frecuencia	2/11
Final Ciclo	1/out	Est. Clima 03		Eff. Hidraúlica(%)	89,9	Riego Mín (mm)	120		
% Cobertura	85	Superficie (ha)	6176,3			Dot. Riego (mm)	120	Número Riegos	10

Datos del Clima (mm)	ETo (anual)	1047
	ETo (Ciclo)	725
	Precipitación (anual)	524
	Preciplitación Ciclo	318
	P. Eff. (anual)	387
	P. Eff. (Ciclo)	221
Datos del Cultivo (mm)	ETc (potencial)	608
	ETc (real)	556
	Productividad (%)	100
Riego (m^3/ha y año)	Requer. Teóricos de Riego	7033
	RIEGO (Agua para el cultivo)	10783
	RIEGO (Dotación Bruta)	12000
Variación del SWC (mm)		-10,07

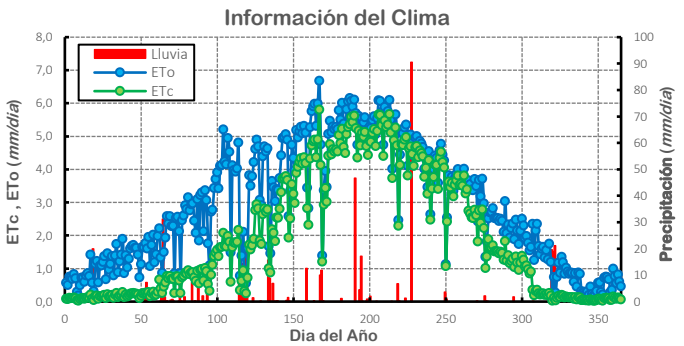

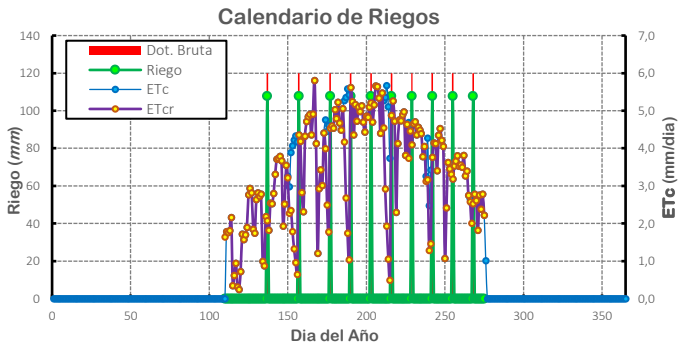

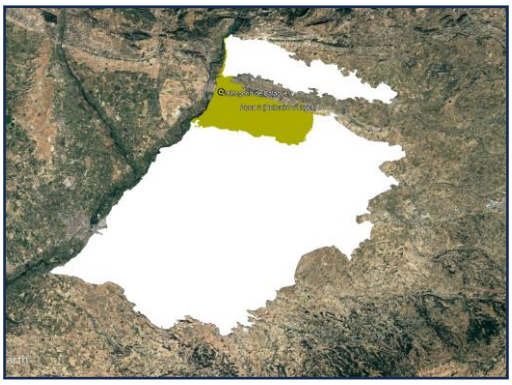

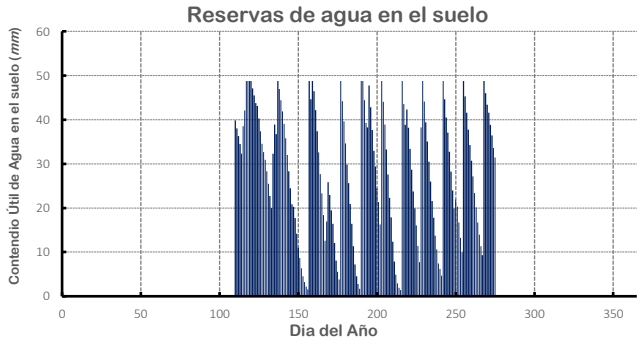

Observaciones:

Caracterización de la Demanda Evapotranspirativa de los Cultivos en diferentes Condiciones Agroambientales en la zona de regadío de "CANALS D'URGELL"

Ficha Nº	0537

Cultivo	Sector	Suelo	S. de Riego	Año Climático
Manzano	Zona 2 (Bellcaire d'Urgell)	rofundo/Franco/Grava	Localizado	HÚMEDO

Prof. Raíces	50 cm	Est. Clima 01	VdB (09)	Profundidad	120 cm	Frecuencia (d)	1	Año:	2013
Inicio Ciclo	19/abr	Est. Clima 02		Elem. Gruesos	25%	Eficiencia (%)	92	Frecuencia	2/11
Final Ciclo	1/out	Est. Clima 03		Eff. Hidraúlica(%)	89,9	Riego Mín (mm)	3		
% Cobertura	85	Superficie (ha)	6176,3			Dot. Riego (mm)	0	Número Riegos	109

Datos del Clima (mm)	ETo (anual)	1047
	ETo (Ciclo)	725
	Precipitación (anual)	524
	Preciplitación Ciclo	318
	P. Eff. (anual)	387
	P. Eff. (Ciclo)	221
Datos del Cultivo (mm)	ETc (potencial)	608
	ETc (real)	608
	Productividad (%)	100
Riego (m^3/ha y año)	Requer. Teóricos de Riego	4204
	RIEGO (Agua para el cultivo)	4997
	RIEGO (Dotación Bruta)	5431
Variación del SWC (mm)		-24,22

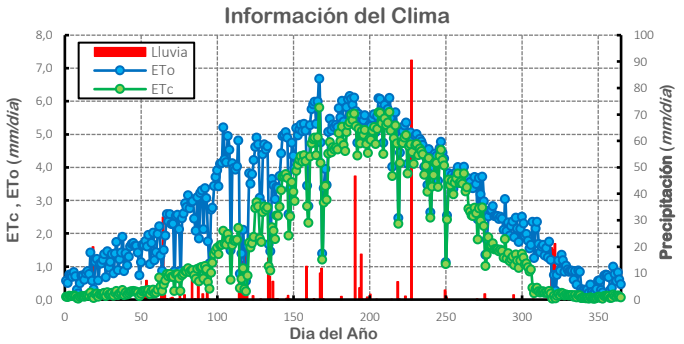

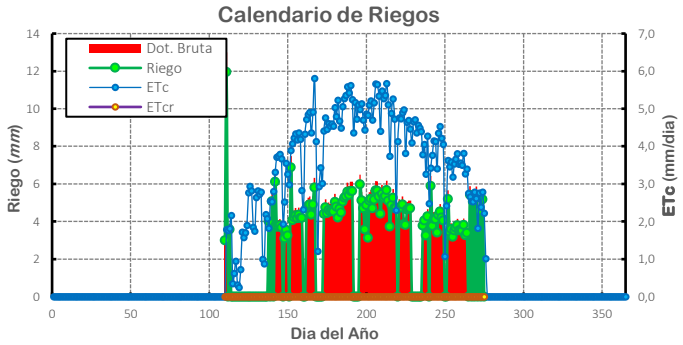

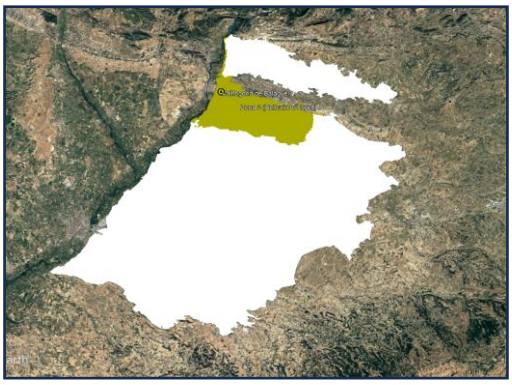

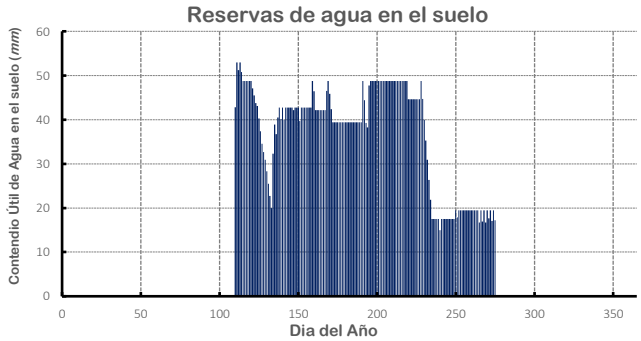

Observaciones:

Caracterización de la Demanda Evapotranspirativa de los Cultivos en diferentes Condiciones Agroambientales en la zona de regadío de "CANALS D'URGELL"

Ficha Nº	0538

Cultivo	Sector	Suelo	S. de Riego	Año Climático
Manzano	Zona 2 (Bellcaire d'Urgell)	Profundo/Franco	Aspersión	HÚMEDO

Prof. Raíces	50 cm	Est. Clima 01	VdB (09)	Profundidad	120 cm	Frecuencia (d)	5	Año:	2013
Inicio Ciclo	19/abr	Est. Clima 02		Elem. Gruesos	3%	Eficiencia (%)	75	Frecuencia	2/11
Final Ciclo	1/out	Est. Clima 03		Eff. Hidraúlica(%)	79,4	Riego Mín (mm)	12		
% Cobertura	85	Superficie (ha)	6176,3			Dot. Riego (mm)	0	Número Riegos	34

Datos del Clima (mm)	ETo (anual)	1047
	ETo (Ciclo)	725
	Precipitación (anual)	524
	Preciplitación Ciclo	318
	P. Eff. (anual)	387
	P. Eff. (Ciclo)	221
Datos del Cultivo (mm)	ETc (potencial)	608
	ETc (real)	608
	Productividad (%)	100
Riego (m^3/ha y año)	Requer. Teóricos de Riego	5157
	RIEGO (Agua para el cultivo)	4722
	RIEGO (Dotación Bruta)	6296
Variación del SWC (mm)		-16,32

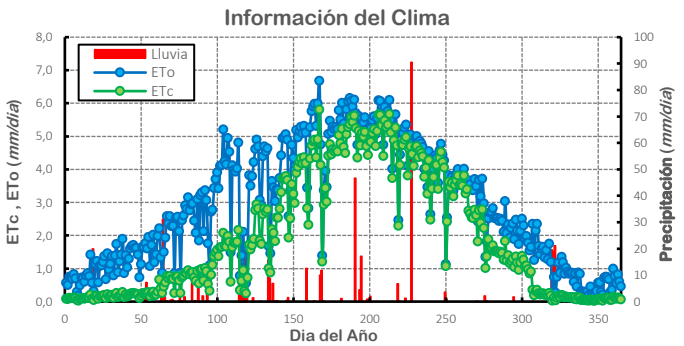

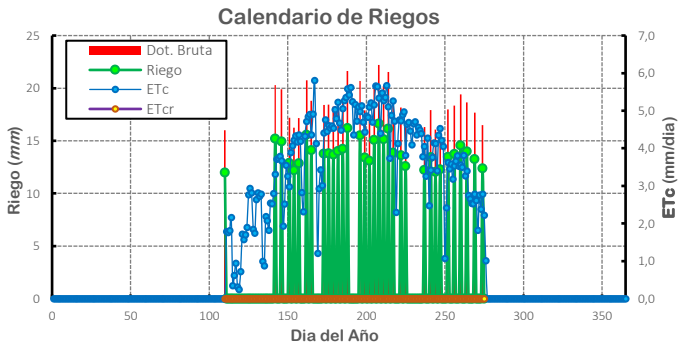

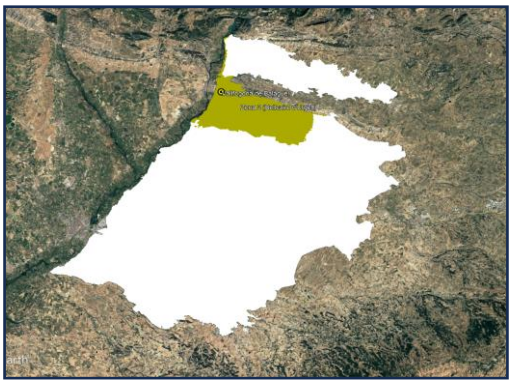

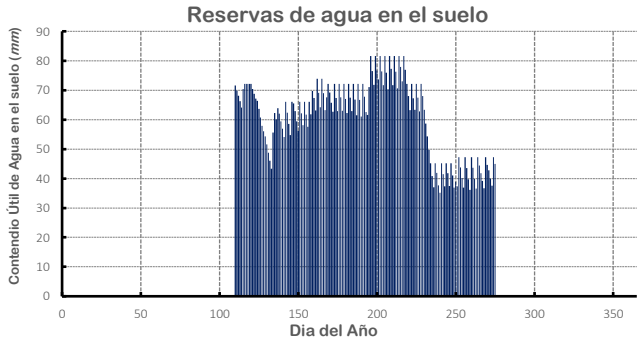

Observaciones:

Caracterización de la Demanda Evapotranspirativa de los Cultivos en diferentes Condiciones Agroambientales en la zona de regadío de "CANALS D'URGELL"

Ficha Nº	0539

Cultivo	Sector	Suelo	S. de Riego	Año Climático
Manzano	Zona 2 (Bellcaire d'Urgell)	Profundo/Franco	Inundación	HÚMEDO

Prof. Raíces	50 cm	Est. Clima 01	VdB (09)	Profundidad	120 cm	Frecuencia (d)	13	Año:	2013
Inicio Ciclo	19/abr	Est. Clima 02		Elem. Gruesos	3%	Eficiencia (%)	55	Frecuencia	2/11
Final Ciclo	1/out	Est. Clima 03		Eff. Hidraúlica(%)	79,4	Riego Mín (mm)	120		
% Cobertura	85	Superficie (ha)	6176,3			Dot. Riego (mm)	120	Número Riegos	8

Datos del Clima (mm)	ETo (anual)	1047
	ETo (Ciclo)	725
	Precipitación (anual)	524
	Preciplitación Ciclo	318
	P. Eff. (anual)	387
	P. Eff. (Ciclo)	221
Datos del Cultivo (mm)	ETc (potencial)	608
	ETc (real)	598
	Productividad (%)	100
Riego (m^3/ha y año)	Requer. Teóricos de Riego	7033
	RIEGO (Agua para el cultivo)	7618
	RIEGO (Dotación Bruta)	9600
Variación del SWC (mm)		-6,57

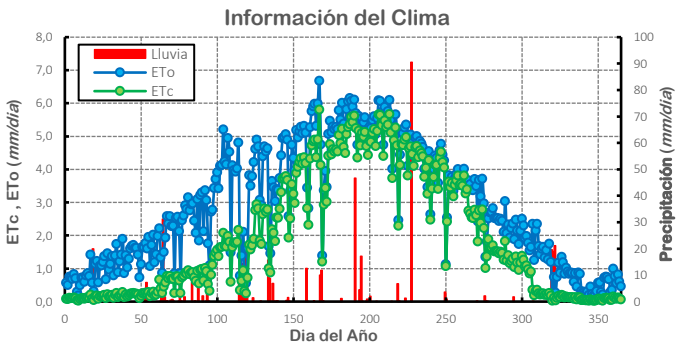

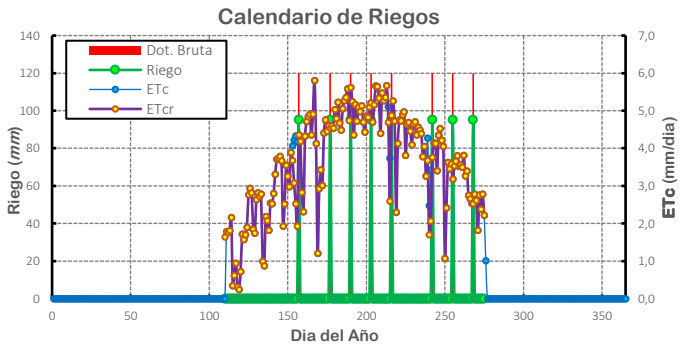

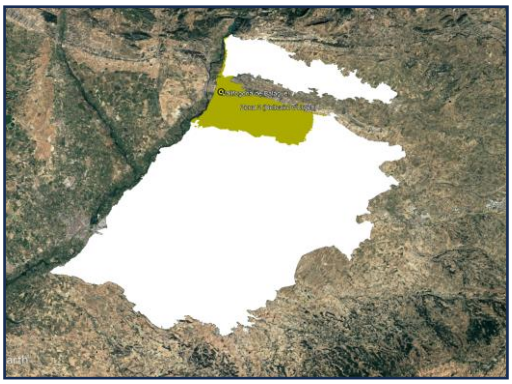

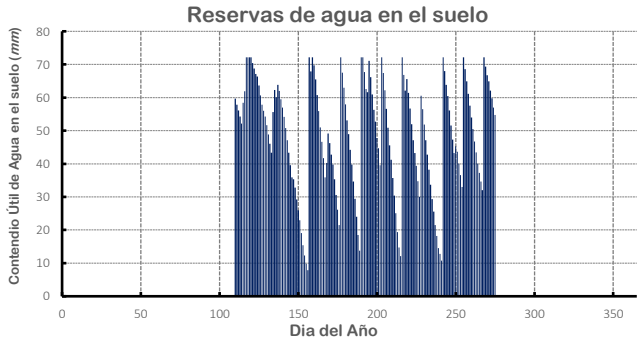

Observaciones:

Caracterización de la Demanda Evapotranspirativa de los Cultivos en diferentes Condiciones Agroambientales en la zona de regadío de "CANALS D'URGELL"

Ficha Nº	0540

Cultivo	Sector	Suelo	S. de Riego	Año Climático
Manzano	Zona 2 (Bellcaire d'Urgell)	Profundo/Franco	Localizado	HÚMEDO

Prof. Raíces	50 cm	Est. Clima 01	VdB (09)	Profundidad	120 cm	Frecuencia (d)	1	Año:	2013
Inicio Ciclo	19/abr	Est. Clima 02		Elem. Gruesos	3%	Eficiencia (%)	92	Frecuencia	2/11
Final Ciclo	1/out	Est. Clima 03		Eff. Hidraúlica(%)	79,4	Riego Mín (mm)	3		
% Cobertura	85	Superficie (ha)	6176,3			Dot. Riego (mm)	0	Número Riegos	109

Datos del Clima (mm)	ETo (anual)	1047
	ETo (Ciclo)	725
	Precipitación (anual)	524
	Preciplitación Ciclo	318
	P. Eff. (anual)	387
	P. Eff. (Ciclo)	221
Datos del Cultivo (mm)	ETc (potencial)	608
	ETc (real)	608
	Productividad (%)	100
Riego (m^3/ha y año)	Requer. Teóricos de Riego	4204
	RIEGO (Agua para el cultivo)	4918
	RIEGO (Dotación Bruta)	5345
Variación del SWC (mm)		-20,72

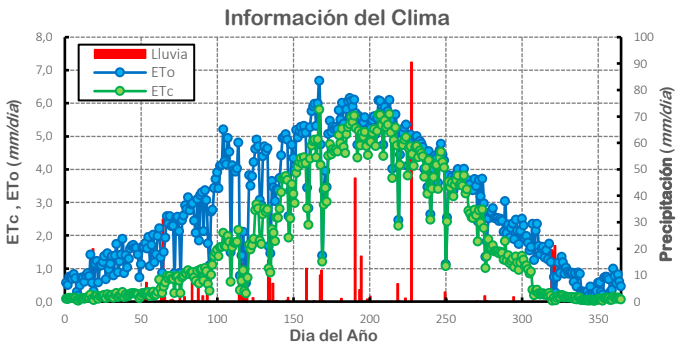

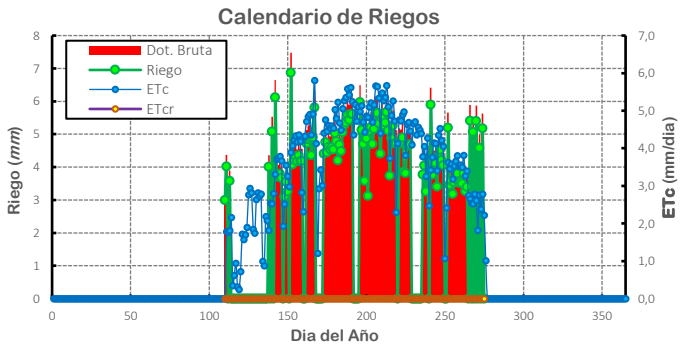

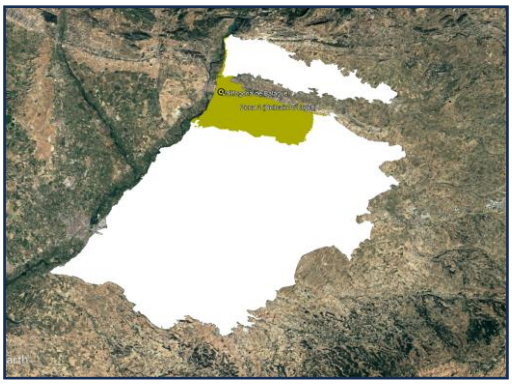

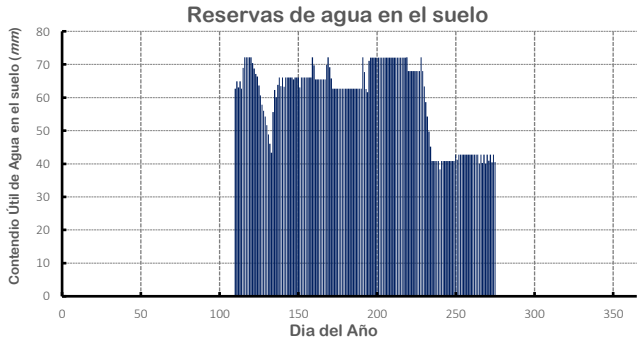

Observaciones:

Caracterización de la Demanda Evapotranspirativa de los Cultivos en diferentes Condiciones Agroambientales en la zona de regadío de "CANALS D'URGELL"

Ficha Nº	0541

Cultivo		Sector		Suelo		S. de Riego		Año Climático	
Manzano		Zona 3 (Tornabous)		Somero		Aspersión		SECO	
Prof. Raíces	50 cm	Est. Clima 01	Trb (10)	Profundidad	50 cm	Frecuencia (d)	5	Año:	2023
Inicio Ciclo	19/abr	Est. Clima 02		Elem. Gruesos	13%	Eficiencia (%)	75	Frecuencia	5/11
Final Ciclo	1/out	Est. Clima 03		Eff. Hidraúlica(%)	83,8	Riego Mín (mm)	12		
% Cobertura	85	Superficie (ha)	6877,4			Dot. Riego (mm)	0	Número Riegos	41

Datos del Clima (mm)	ETo (anual)	1178
	ETo (Ciclo)	815
	Precipitación (anual)	234
	Preciplitación Ciclo	156
	P. Eff. (anual)	189
	P. Eff. (Ciclo)	129
Datos del Cultivo (mm)	ETc (potencial)	674
	ETc (real)	674
	Productividad (%)	100
Riego (m^3/ha y año)	Requer. Teóricos de Riego	7264
	RIEGO (Agua para el cultivo)	6046
	RIEGO (Dotación Bruta)	8062
Variación del SWC (mm)		42,39

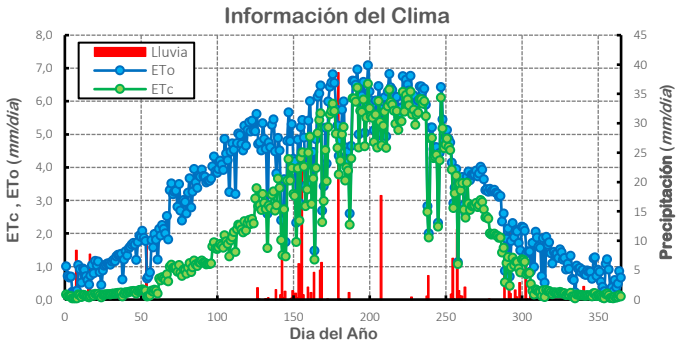

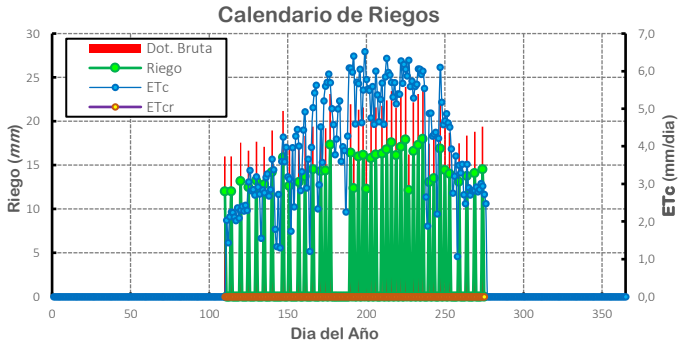

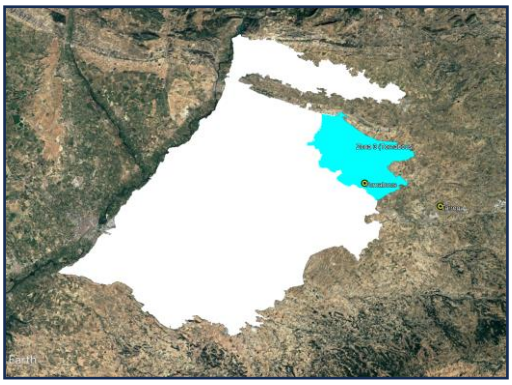

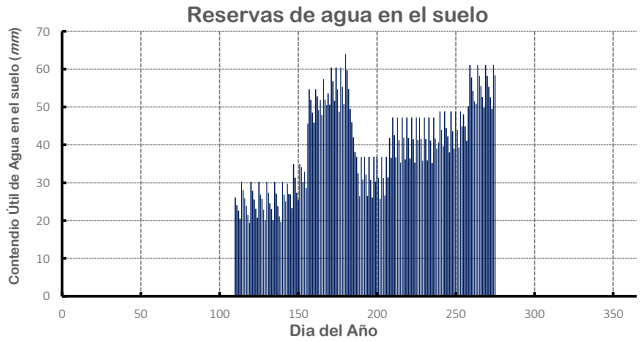

Observaciones:

Caracterización de la Demanda Evapotranspirativa de los Cultivos en diferentes Condiciones Agroambientales en la zona de regadío de "CANALS D'URGELL"

Ficha Nº	0542

Cultivo		Sector		Suelo		S. de Riego		Año Climático	
Manzano		Zona 3 (Tornabous)		Somero		Inundación		SECO	
Prof. Raíces	50 cm	Est. Clima 01	Trb (10)	Profundidad	50 cm	Frecuencia (d)	13	Año:	2023
Inicio Ciclo	19/abr	Est. Clima 02		Elem. Gruesos	13%	Eficiencia (%)	55	Frecuencia	5/11
Final Ciclo	1/out	Est. Clima 03		Eff. Hidraúlica(%)	83,8	Riego Mín (mm)	120		
% Cobertura	85	Superficie (ha)	6877,4			Dot. Riego (mm)	120	Número Riegos	10

Datos del Clima (mm)	ETo (anual)	1178
	ETo (Ciclo)	815
	Precipitación (anual)	234
	Preciplitación Ciclo	156
	P. Eff. (anual)	189
	P. Eff. (Ciclo)	129
Datos del Cultivo (mm)	ETc (potencial)	674
	ETc (real)	644
	Productividad (%)	100
Riego (m^3/ha y año)	Requer. Teóricos de Riego	9905
	RIEGO (Agua para el cultivo)	10059
	RIEGO (Dotación Bruta)	12000
Variación del SWC (mm)		0,60

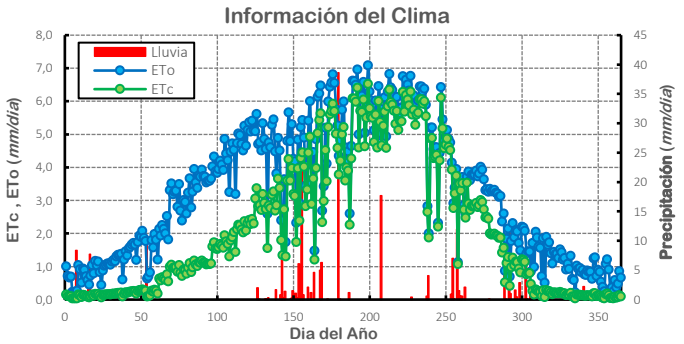

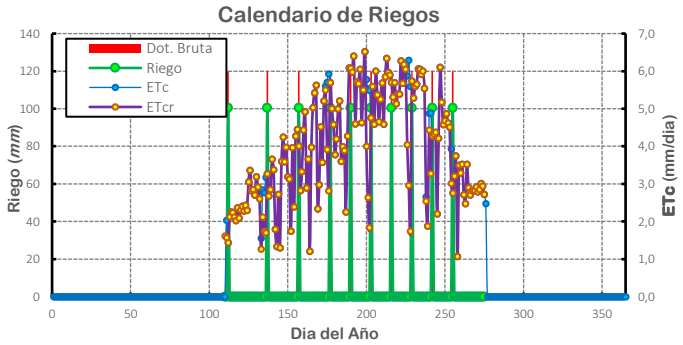

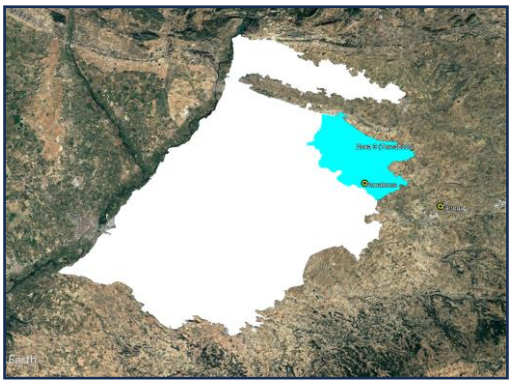

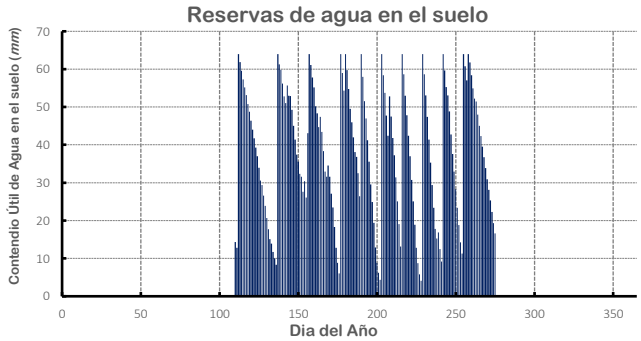

Observaciones:

Caracterización de la Demanda Evapotranspirativa de los Cultivos en diferentes Condiciones Agroambientales en la zona de regadío de "CANALS D'URGELL"

Ficha Nº	0543

Cultivo	Sector	Suelo	S. de Riego	Año Climático
Manzano	Zona 3 (Tornabous)	Somero	Localizado	SECO

Prof. Raíces	50 cm	Est. Clima 01	Trb (10)	Profundidad	50 cm	Frecuencia (d)	1	Año:	2023
Inicio Ciclo	19/abr	Est. Clima 02		Elem. Gruesos	13%	Eficiencia (%)	92	Frecuencia	5/11
Final Ciclo	1/out	Est. Clima 03		Eff. Hidraúlica(%)	83,8	Riego Mín (mm)	3		
% Cobertura	85	Superficie (ha)	6877,4			Dot. Riego (mm)	0	Número Riegos	121

Datos del Clima (mm)	ETo (anual)	1178
	ETo (Ciclo)	815
	Precipitación (anual)	234
	Preciplitación Ciclo	156
	P. Eff. (anual)	189
	P. Eff. (Ciclo)	129
Datos del Cultivo (mm)	ETc (potencial)	674
	ETc (real)	674
	Productividad (%)	100
Riego (m^3/ha y año)	Requer. Teóricos de Riego	5921
	RIEGO (Agua para el cultivo)	6085
	RIEGO (Dotación Bruta)	6614
Variación del SWC (mm)		40,85

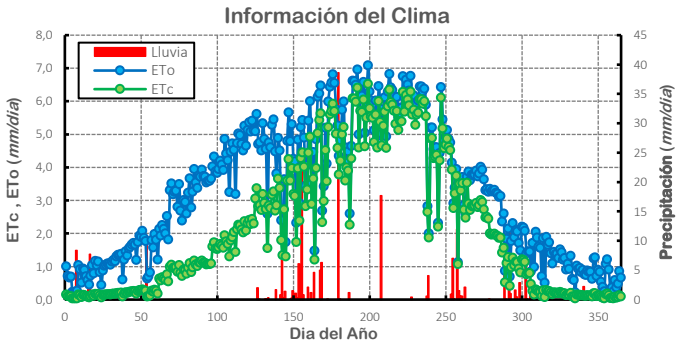

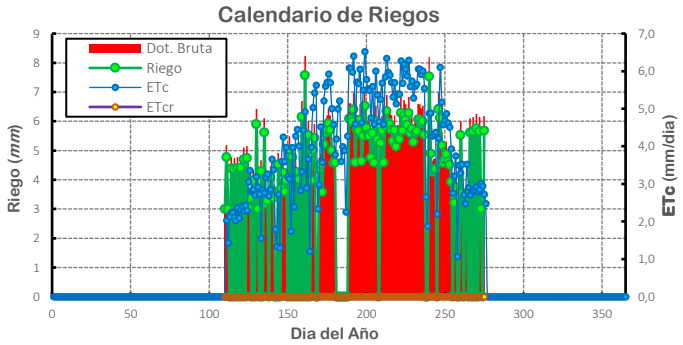

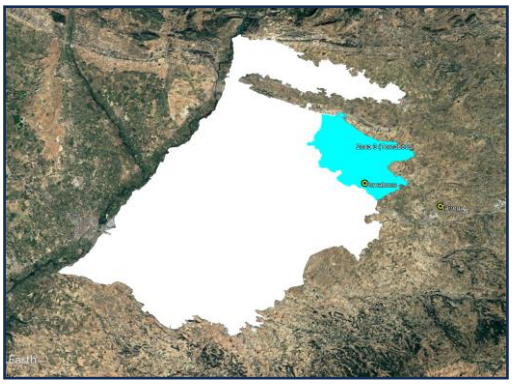

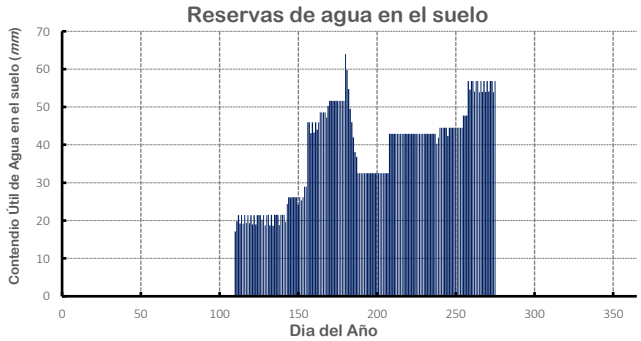

Observaciones:

Caracterización de la Demanda Evapotranspirativa de los Cultivos en diferentes Condiciones Agroambientales en la zona de regadío de "CANALS D'URGELL"

Ficha Nº	0544

Cultivo		Sector		Suelo		S. de Riego		Año Climático	
Manzano		Zona 3 (Tornabous)		rofundo/Franco/Grava		Aspersión		SECO	
Prof. Raíces	50 cm	Est. Clima 01	Trb (10)	Profundidad	120 cm	Frecuencia (d)	5	Año:	2023
Inicio Ciclo	19/abr	Est. Clima 02		Elem. Gruesos	25%	Eficiencia (%)	75	Frecuencia	5/11
Final Ciclo	1/out	Est. Clima 03		Eff. Hidraúlica(%)	89,9	Riego Mín (mm)	12		
% Cobertura	85	Superficie (ha)	6877,4			Dot. Riego (mm)	0	Número Riegos	43

Datos del Clima (mm)	ETo (anual)	1178
	ETo (Ciclo)	815
	Precipitación (anual)	234
	Preciplitación Ciclo	156
	P. Eff. (anual)	189
	P. Eff. (Ciclo)	129
Datos del Cultivo (mm)	ETc (potencial)	674
	ETc (real)	674
	Productividad (%)	100
Riego (m^3/ha y año)	Requer. Teóricos de Riego	7264
	RIEGO (Agua para el cultivo)	6080
	RIEGO (Dotación Bruta)	8107
Variación del SWC (mm)		35,54

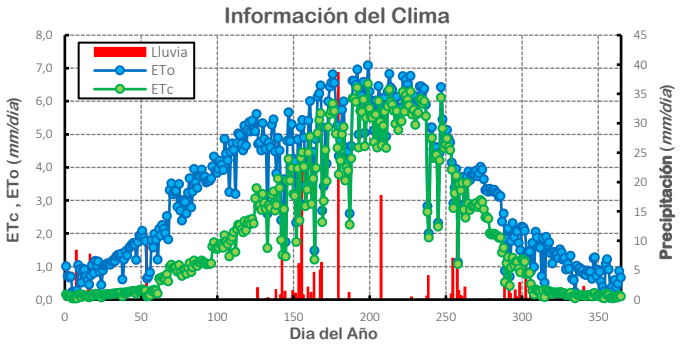

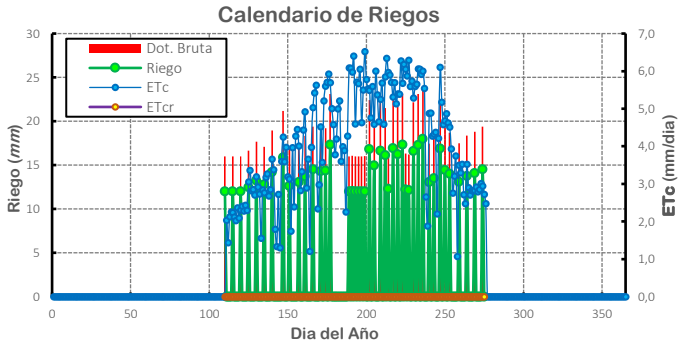

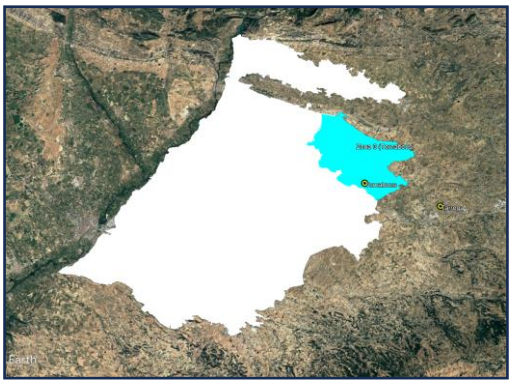

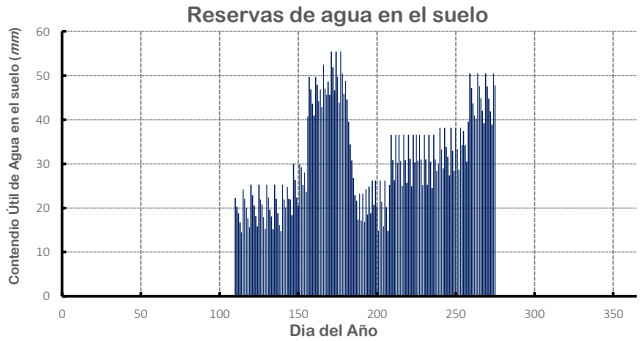

Observaciones:

Caracterización de la Demanda Evapotranspirativa de los Cultivos en diferentes Condiciones Agroambientales en la zona de regadío de "CANALS D'URGELL"

Ficha Nº	0545

Cultivo	Sector	Suelo	S. de Riego	Año Climático
Manzano	Zona 3 (Tornabous)	rofundo/Franco/Grava	Inundación	SECO

Prof. Raíces	50 cm	Est. Clima 01	Trb (10)	Profundidad	120 cm	Frecuencia (d)	13	Año:	2023
Inicio Ciclo	19/abr	Est. Clima 02		Elem. Gruesos	25%	Eficiencia (%)	55	Frecuencia	5/11
Final Ciclo	1/out	Est. Clima 03		Eff. Hidraúlica(%)	89,9	Riego Mín (mm)	120		
% Cobertura	85	Superficie (ha)	6877,4			Dot. Riego (mm)	120	Número Riegos	10

Datos del Clima (mm)	ETo (anual)	1178
	ETo (Ciclo)	815
	Precipitación (anual)	234
	Preciplitación Ciclo	156
	P. Eff. (anual)	189
	P. Eff. (Ciclo)	129
Datos del Cultivo (mm)	ETc (potencial)	674
	ETc (real)	576
	Productividad (%)	100
Riego (m^3/ha y año)	Requer. Teóricos de Riego	9905
	RIEGO (Agua para el cultivo)	10783
	RIEGO (Dotación Bruta)	12000
Variación del SWC (mm)		-6,92

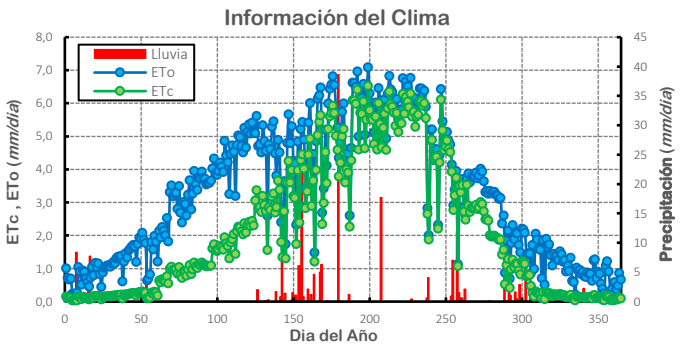

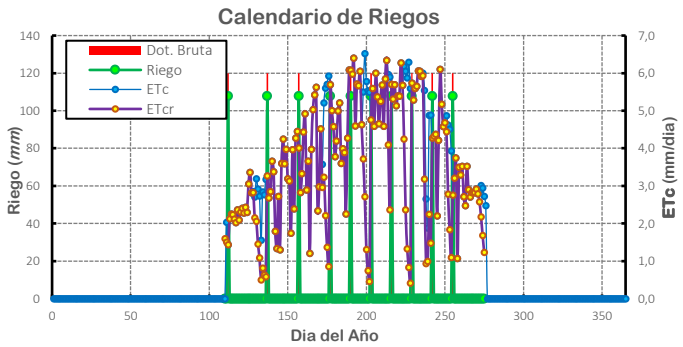

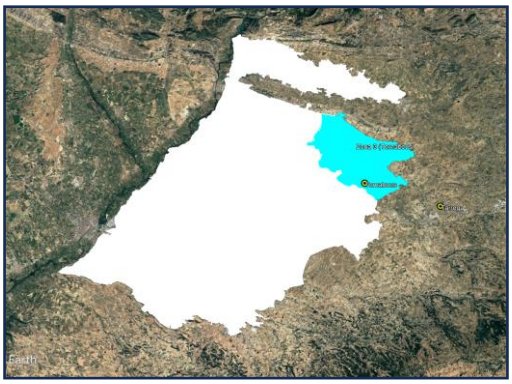

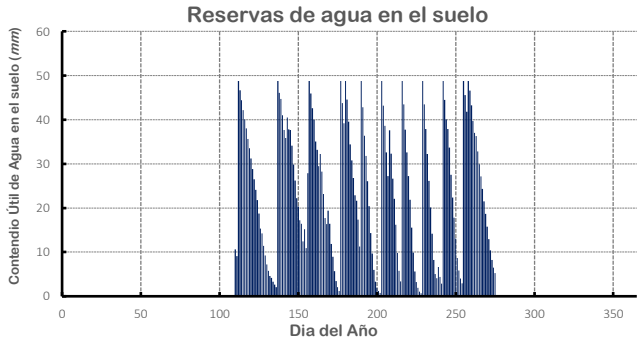

Observaciones:

Caracterización de la Demanda Evapotranspirativa de los Cultivos en diferentes Condiciones Agroambientales en la zona de regadío de "CANALS D'URGELL"

Ficha Nº	0546

Cultivo	Sector	Suelo	S. de Riego	Año Climático
Manzano	Zona 3 (Tornabous)	rofundo/Franco/Grava	Localizado	SECO

Prof. Raíces	50 cm	Est. Clima 01	Trb (10)	Profundidad	120 cm	Frecuencia (d)	1	Año:	2023
Inicio Ciclo	19/abr	Est. Clima 02		Elem. Gruesos	25%	Eficiencia (%)	92	Frecuencia	5/11
Final Ciclo	1/out	Est. Clima 03		Eff. Hidraúlica(%)	89,9	Riego Mín (mm)	3		
% Cobertura	85	Superficie (ha)	6877,4			Dot. Riego (mm)	0	Número Riegos	120

Datos del Clima (mm)	ETo (anual)	1178
	ETo (Ciclo)	815
	Precipitación (anual)	234
	Preciplitación Ciclo	156
	P. Eff. (anual)	189
	P. Eff. (Ciclo)	129
Datos del Cultivo (mm)	ETc (potencial)	674
	ETc (real)	674
	Productividad (%)	100
Riego (m^3/ha y año)	Requer. Teóricos de Riego	5921
	RIEGO (Agua para el cultivo)	6082
	RIEGO (Dotación Bruta)	6610
Variación del SWC (mm)		29,45

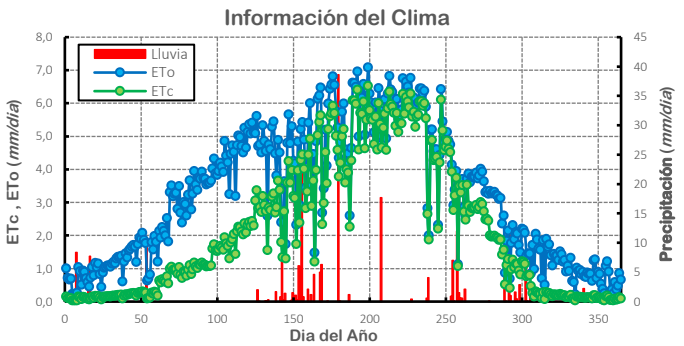

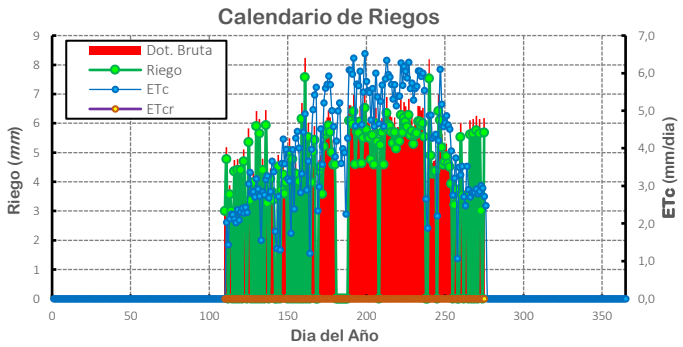

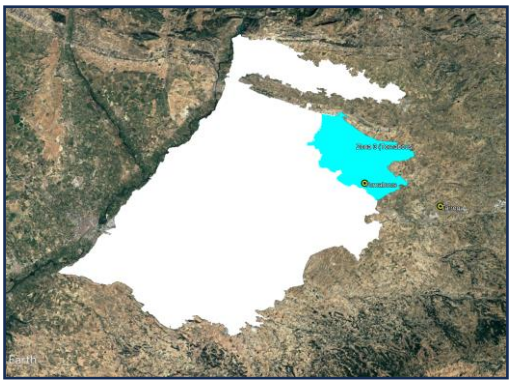

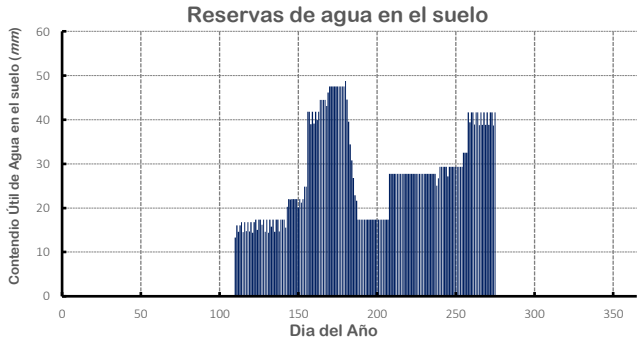

Observaciones:

Caracterización de la Demanda Evapotranspirativa de los Cultivos en diferentes Condiciones Agroambientales en la zona de regadío de "CANALS D'URGELL"

Ficha Nº	0547

Cultivo	Sector	Suelo	S. de Riego	Año Climático
Manzano	Zona 3 (Tornabous)	Profundo/Arcilloso	Aspersión	SECO

Prof. Raíces	50 cm	Est. Clima 01	Trb (10)	Profundidad	200 cm	Frecuencia (d)	5	Año:	2023
Inicio Ciclo	19/abr	Est. Clima 02		Elem. Gruesos	3%	Eficiencia (%)	75	Frecuencia	5/11
Final Ciclo	1/out	Est. Clima 03		Eff. Hidraúlica(%)	70,0	Riego Mín (mm)	12		
% Cobertura	85	Superficie (ha)	6877,4			Dot. Riego (mm)	0	Número Riegos	43

Datos del Clima (mm)	ETo (anual)	1178
	ETo (Ciclo)	815
	Precipitación (anual)	234
	Preciplitación Ciclo	156
	P. Eff. (anual)	189
	P. Eff. (Ciclo)	129
Datos del Cultivo (mm)	ETc (potencial)	674
	ETc (real)	674
	Productividad (%)	100
Riego (m^3/ha y año)	Requer. Teóricos de Riego	7264
	RIEGO (Agua para el cultivo)	6310
	RIEGO (Dotación Bruta)	8413
Variación del SWC (mm)		48,18

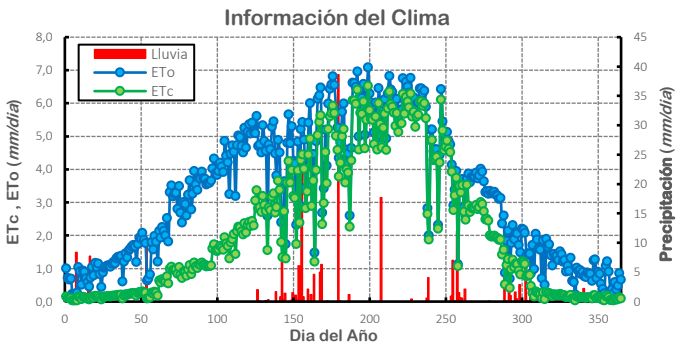

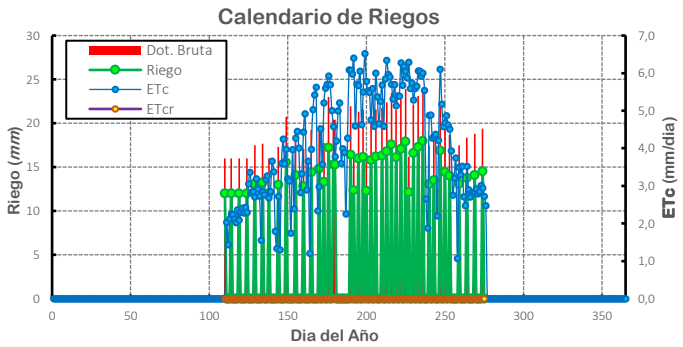

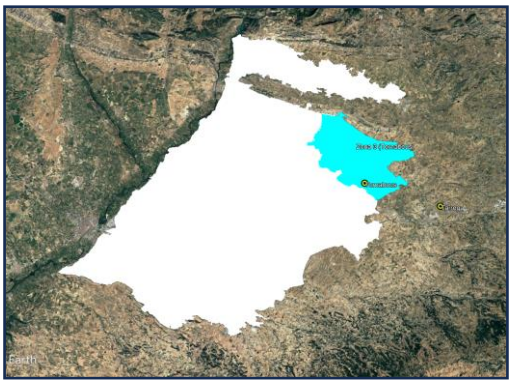

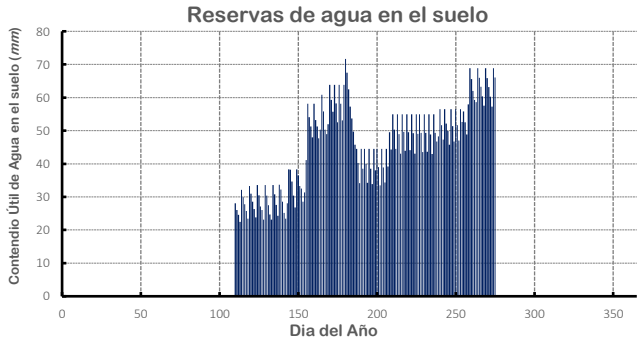

Observaciones:

Caracterización de la Demanda Evapotranspirativa de los Cultivos en diferentes Condiciones Agroambientales en la zona de regadío de "CANALS D'URGELL"

Ficha Nº	0548

Cultivo	Sector	Suelo	S. de Riego	Año Climático
Manzano	Zona 3 (Tornabous)	Profundo/Arcilloso	Inundación	SECO

Prof. Raíces	50 cm	Est. Clima 01	Trb (10)	Profundidad	200 cm	Frecuencia (d)	13	Año:	2023
Inicio Ciclo	19/abr	Est. Clima 02		Elem. Gruesos	3%	Eficiencia (%)	55	Frecuencia	5/11
Final Ciclo	1/out	Est. Clima 03		Eff. Hidraúlica(%)	70,0	Riego Mín (mm)	120		
% Cobertura	85	Superficie (ha)	6877,4			Dot. Riego (mm)	120	Número Riegos	10

Datos del Clima (mm)	ETo (anual)	1178
	ETo (Ciclo)	815
	Precipitación (anual)	234
	Preciplitación Ciclo	156
	P. Eff. (anual)	189
	P. Eff. (Ciclo)	129
Datos del Cultivo (mm)	ETc (potencial)	674
	ETc (real)	658
	Productividad (%)	100
Riego (m^3/ha y año)	Requer. Teóricos de Riego	9905
	RIEGO (Agua para el cultivo)	8399
	RIEGO (Dotación Bruta)	12000
Variación del SWC (mm)		6,40

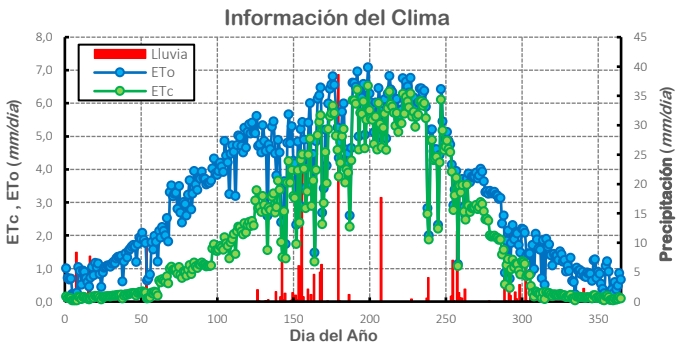

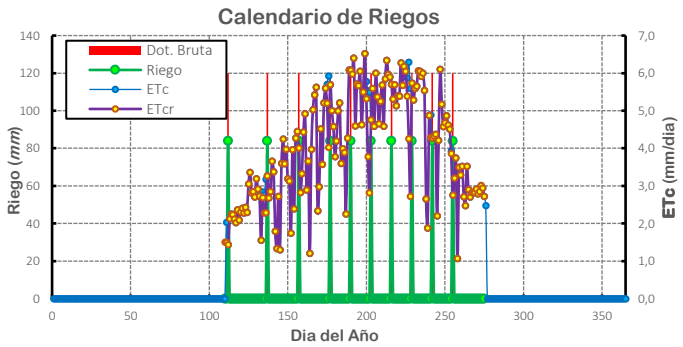

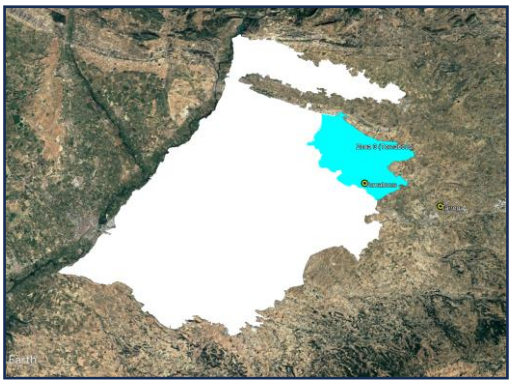

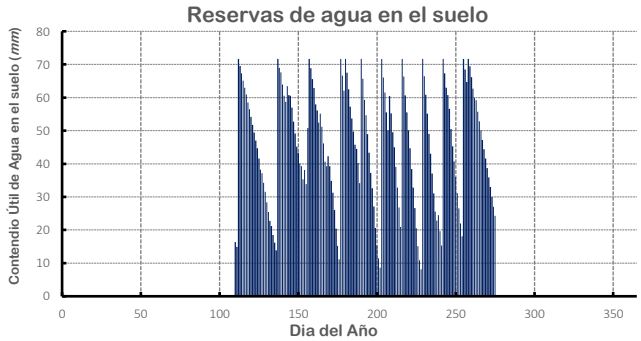

Observaciones:

Caracterización de la Demanda Evapotranspirativa de los Cultivos en diferentes Condiciones Agroambientales en la zona de regadío de "CANALS D'URGELL"

Ficha Nº	0549

Cultivo	Sector	Suelo	S. de Riego	Año Climático
Manzano	Zona 3 (Tornabous)	Profundo/Arcilloso	Localizado	SECO

Prof. Raíces	50 cm	Est. Clima 01	Trb (10)	Profundidad	200 cm	Frecuencia (d)	1	Año:	2023
Inicio Ciclo	19/abr	Est. Clima 02		Elem. Gruesos	3%	Eficiencia (%)	92	Frecuencia	5/11
Final Ciclo	1/out	Est. Clima 03		Eff. Hidraúlica(%)	70,0	Riego Mín (mm)	3		
% Cobertura	85	Superficie (ha)	6877,4			Dot. Riego (mm)	0	Número Riegos	123

Datos del Clima (mm)	ETo (anual)	1178
	ETo (Ciclo)	815
	Precipitación (anual)	234
	Preciplitación Ciclo	156
	P. Eff. (anual)	189
	P. Eff. (Ciclo)	129
Datos del Cultivo (mm)	ETc (potencial)	674
	ETc (real)	674
	Productividad (%)	100
Riego (m^3/ha y año)	Requer. Teóricos de Riego	5921
	RIEGO (Agua para el cultivo)	6104
	RIEGO (Dotación Bruta)	6635
Variación del SWC (mm)		46,64

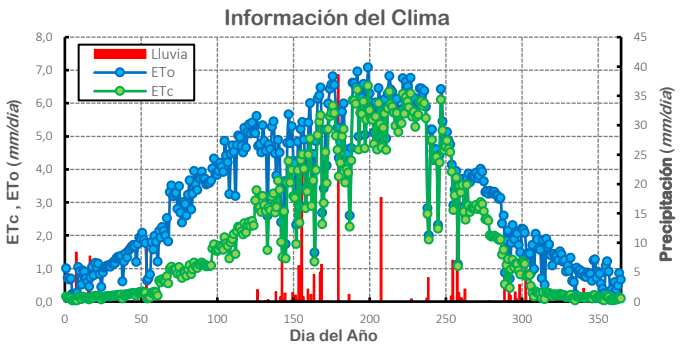

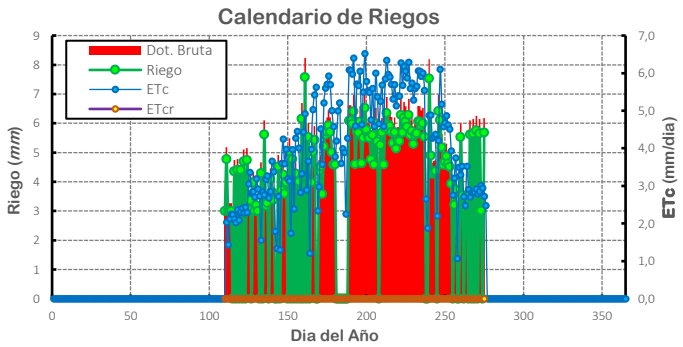

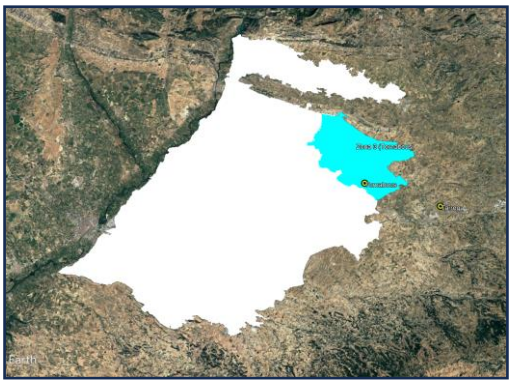

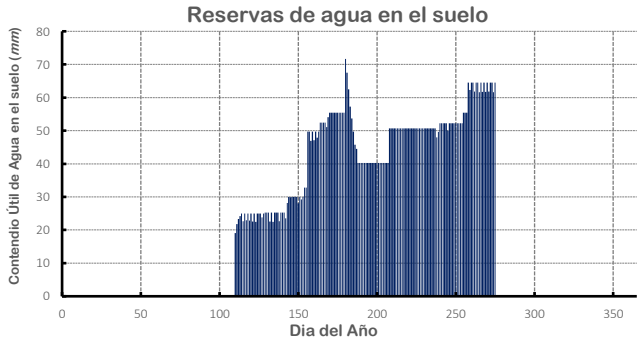

Observaciones:

Caracterización de la Demanda Evapotranspirativa de los Cultivos en diferentes Condiciones Agroambientales en la zona de regadío de "CANALS D'URGELL"

Ficha Nº	0550

Cultivo	Sector	Suelo	S. de Riego	Año Climático
Manzano	Zona 3 (Tornabous)	Somero	Aspersión	MEDIO

Prof. Raíces	50 cm	Est. Clima 01	Trb (10)	Profundidad	50 cm	Frecuencia (d)	5	Año:	2017
Inicio Ciclo	19/abr	Est. Clima 02		Elem. Gruesos	13%	Eficiencia (%)	75	Frecuencia	6/11
Final Ciclo	1/out	Est. Clima 03		Eff. Hidraúlica(%)	83,8	Riego Mín (mm)	12		
% Cobertura	85	Superficie (ha)	6877,4			Dot. Riego (mm)	0	Número Riegos	41

Datos del Clima (mm)	ETo (anual)	1144
	ETo (Ciclo)	806
	Precipitación (anual)	365
	Preciplitación Ciclo	142
	P. Eff. (anual)	296
	P. Eff. (Ciclo)	116
Datos del Cultivo (mm)	ETc (potencial)	668
	ETc (real)	668
	Productividad (%)	100
Riego (m^3/ha y año)	Requer. Teóricos de Riego	7366
	RIEGO (Agua para el cultivo)	6192
	RIEGO (Dotación Bruta)	8256
Variación del SWC (mm)		4,74

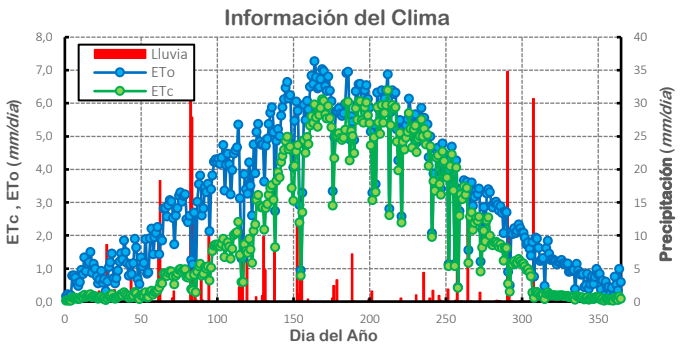

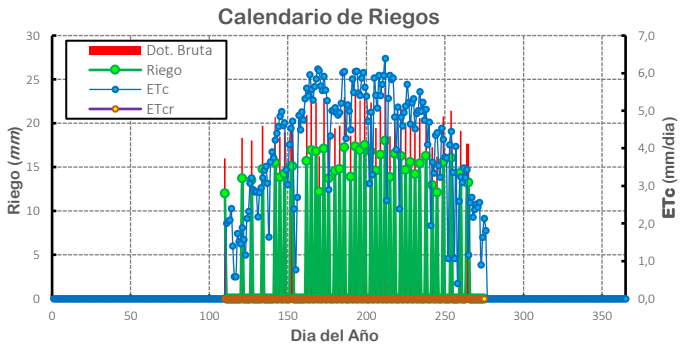

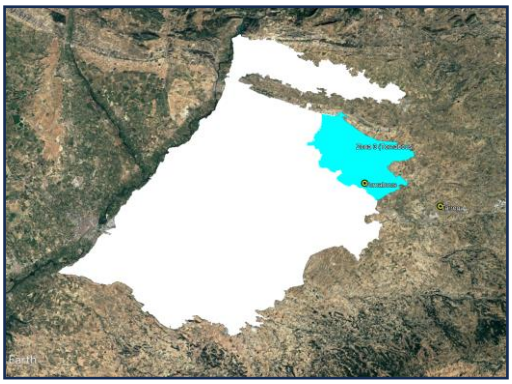

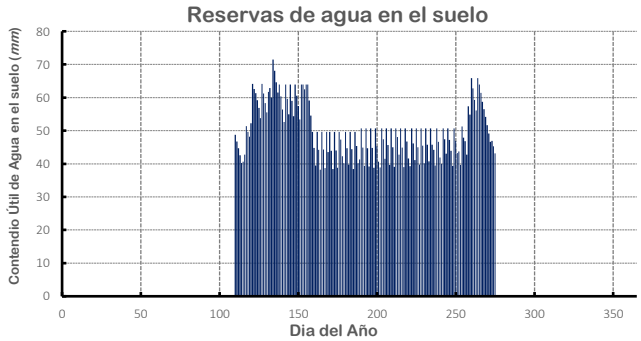

Observaciones:

Caracterización de la Demanda Evapotranspirativa de los Cultivos en diferentes Condiciones Agroambientales en la zona de regadío de "CANALS D'URGELL"

Ficha Nº	0551

Cultivo		Sector		Suelo		S. de Riego		Año Climático	
Manzano		Zona 3 (Tornabous)		Somero		Inundación		MEDIO	
Prof. Raíces	50 cm	Est. Clima 01	Trb (10)	Profundidad	50 cm	Frecuencia (d)	13	Año:	2017
Inicio Ciclo	19/abr	Est. Clima 02		Elem. Gruesos	13%	Eficiencia (%)	55	Frecuencia	6/11
Final Ciclo	1/out	Est. Clima 03		Eff. Hidraúlica(%)	83,8	Riego Mín (mm)	120		
% Cobertura	85	Superficie (ha)	6877,4			Dot. Riego (mm)	120	Número Riegos	10

Datos del Clima (mm)	ETo (anual)	1144
	ETo (Ciclo)	806
	Precipitación (anual)	365
	Preciplitación Ciclo	142
	P. Eff. (anual)	296
	P. Eff. (Ciclo)	116
Datos del Cultivo (mm)	ETc (potencial)	668
	ETc (real)	610
	Productividad (%)	100
Riego (m^3/ha y año)	Requer. Teóricos de Riego	10044
	RIEGO (Agua para el cultivo)	10059
	RIEGO (Dotación Bruta)	12000
Variación del SWC (mm)		-2,94

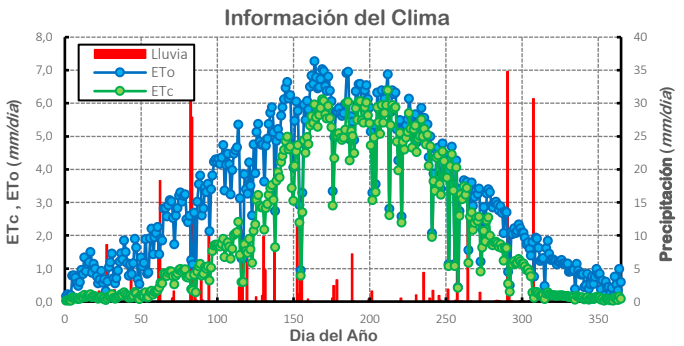

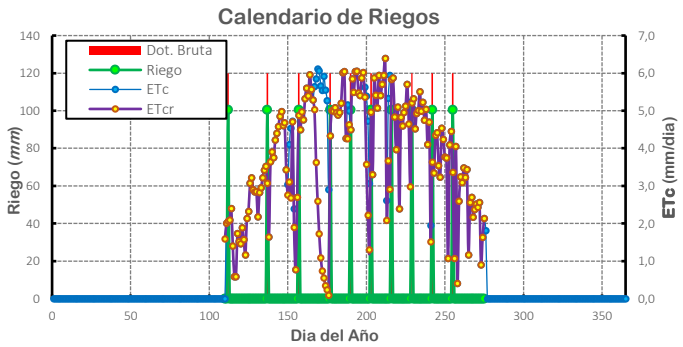

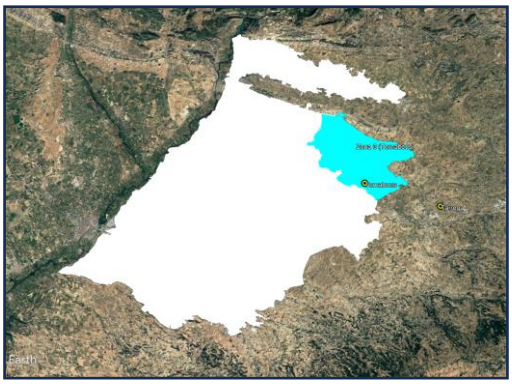

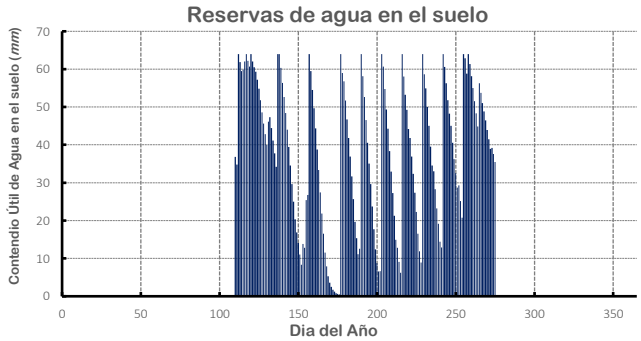

Observaciones:

Caracterización de la Demanda Evapotranspirativa de los Cultivos en diferentes Condiciones Agroambientales en la zona de regadío de "CANALS D'URGELL"

Ficha Nº	0552

Cultivo	Sector	Suelo	S. de Riego	Año Climático
Manzano	Zona 3 (Tornabous)	Somero	Localizado	MEDIO

Prof. Raíces	50 cm	Est. Clima 01	Trb (10)	Profundidad	50 cm	Frecuencia (d)	1	Año:	2017
Inicio Ciclo	19/abr	Est. Clima 02		Elem. Gruesos	13%	Eficiencia (%)	92	Frecuencia	6/11
Final Ciclo	1/out	Est. Clima 03		Eff. Hidraúlica(%)	83,8	Riego Mín (mm)	3		
% Cobertura	85	Superficie (ha)	6877,4			Dot. Riego (mm)	0	Número Riegos	120

Datos del Clima (mm)	ETo (anual)	1144
	ETo (Ciclo)	806
	Precipitación (anual)	365
	Preciplitación Ciclo	142
	P. Eff. (anual)	296
	P. Eff. (Ciclo)	116
Datos del Cultivo (mm)	ETc (potencial)	668
	ETc (real)	668
	Productividad (%)	100
Riego (m^3/ha y año)	Requer. Teóricos de Riego	6005
	RIEGO (Agua para el cultivo)	5952
	RIEGO (Dotación Bruta)	6470
Variación del SWC (mm)		13,91

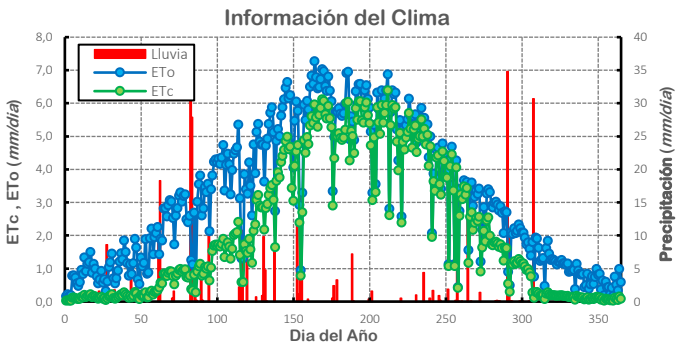

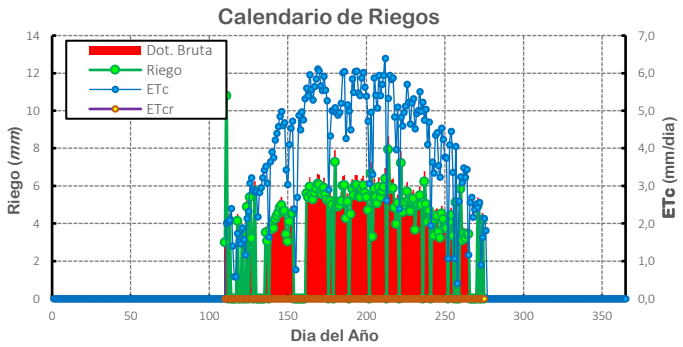

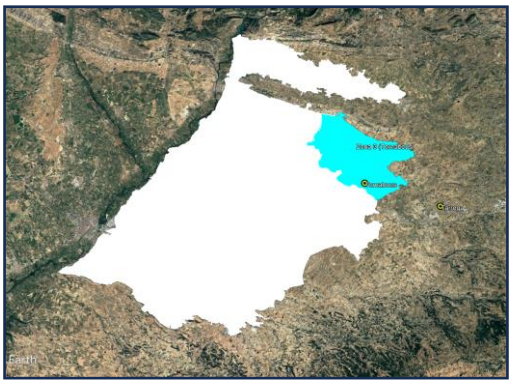

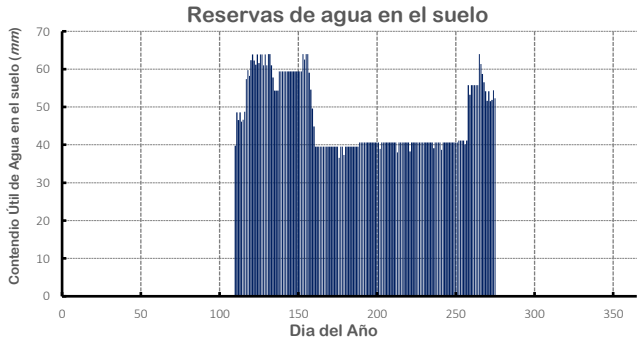

Observaciones:

Caracterización de la Demanda Evapotranspirativa de los Cultivos en diferentes Condiciones Agroambientales en la zona de regadío de "CANALS D'URGELL"

Ficha Nº	0553

Cultivo		Sector		Suelo		S. de Riego		Año Climático	
Manzano		Zona 3 (Tornabous)		rofundo/Franco/Grava		Aspersión		MEDIO	
Prof. Raíces	50 cm	Est. Clima 01	Trb (10)	Profundidad	120 cm	Frecuencia (d)	5	Año:	2017
Inicio Ciclo	19/abr	Est. Clima 02		Elem. Gruesos	25%	Eficiencia (%)	75	Frecuencia	6/11
Final Ciclo	1/out	Est. Clima 03		Eff. Hidraúlica(%)	89,9	Riego Mín (mm)	12		
% Cobertura	85	Superficie (ha)	6877,4			Dot. Riego (mm)	0	Número Riegos	43

Datos del Clima (mm)	ETo (anual)	1144
	ETo (Ciclo)	806
	Precipitación (anual)	365
	Preciplitación Ciclo	142
	P. Eff. (anual)	296
	P. Eff. (Ciclo)	116
Datos del Cultivo (mm)	ETc (potencial)	668
	ETc (real)	668
	Productividad (%)	100
Riego (m^3/ha y año)	Requer. Teóricos de Riego	7366
	RIEGO (Agua para el cultivo)	6431
	RIEGO (Dotación Bruta)	8575
Variación del SWC (mm)		-1,33

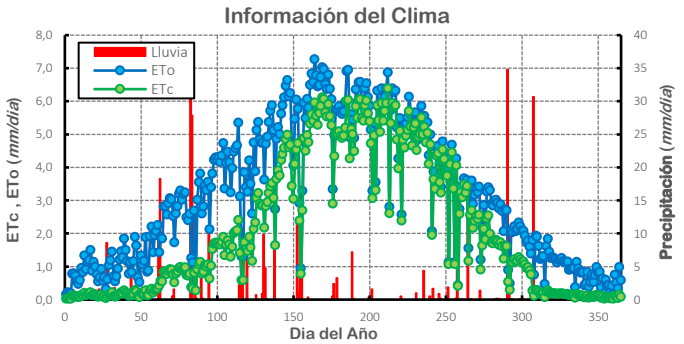

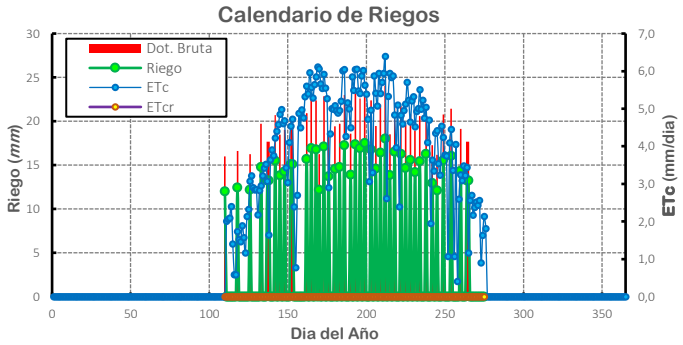

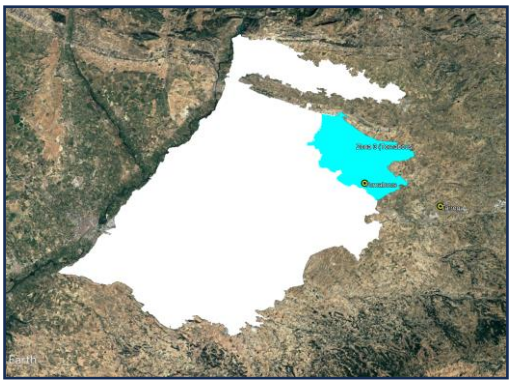

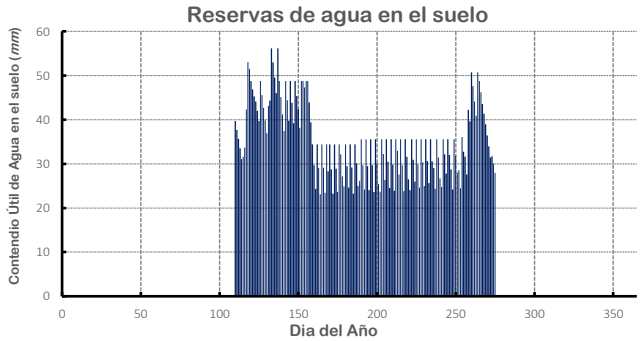

Observaciones:

Caracterización de la Demanda Evapotranspirativa de los Cultivos en diferentes Condiciones Agroambientales en la zona de regadío de "CANALS D'URGELL"

Ficha Nº	0554

Cultivo		Sector		Suelo		S. de Riego		Año Climático	
Manzano		Zona 3 (Tornabous)		rofundo/Franco/Grava		Inundación		MEDIO	
Prof. Raíces	50 cm	Est. Clima 01	Trb (10)	Profundidad	120 cm	Frecuencia (d)	13	Año:	2017
Inicio Ciclo	19/abr	Est. Clima 02		Elem. Gruesos	25%	Eficiencia (%)	55	Frecuencia	6/11
Final Ciclo	1/out	Est. Clima 03		Eff. Hidraúlica(%)	89,9	Riego Mín (mm)	120		
% Cobertura	85	Superficie (ha)	6877,4			Dot. Riego (mm)	120	Número Riegos	10

Datos del Clima (mm)	ETo (anual)	1144
	ETo (Ciclo)	806
	Precipitación (anual)	365
	Preciplitación Ciclo	142
	P. Eff. (anual)	296
	P. Eff. (Ciclo)	116
Datos del Cultivo (mm)	ETc (potencial)	668
	ETc (real)	541
	Productividad (%)	100
Riego (m^3/ha y año)	Requer. Teóricos de Riego	10044
	RIEGO (Agua para el cultivo)	10783
	RIEGO (Dotación Bruta)	12000
Variación del SWC (mm)		-9,02

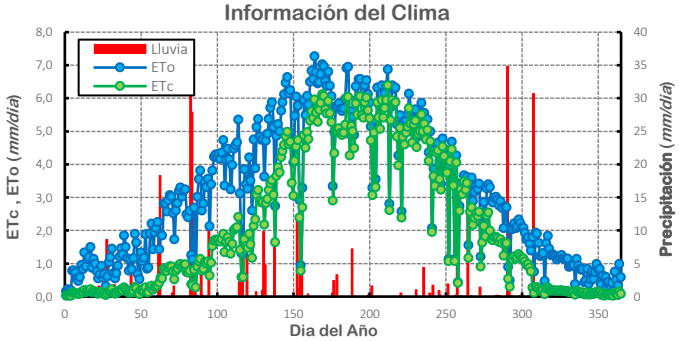

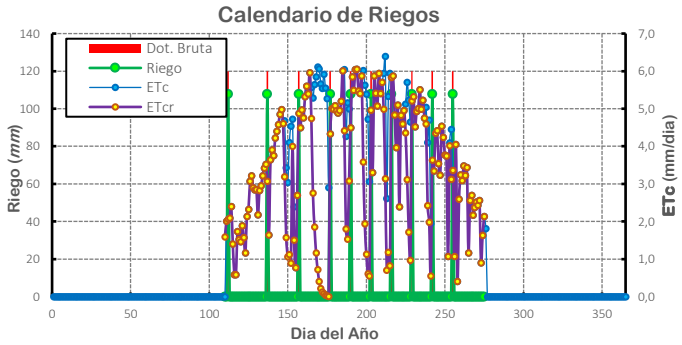

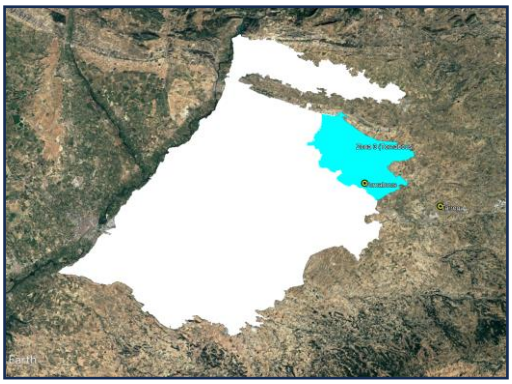

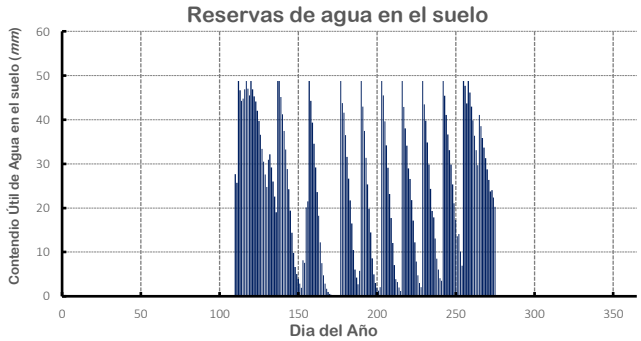

Observaciones:

Caracterización de la Demanda Evapotranspirativa de los Cultivos en diferentes Condiciones Agroambientales en la zona de regadío de "CANALS D'URGELL"

Ficha Nº	0555

Cultivo	Sector	Suelo	S. de Riego	Año Climático
Manzano	Zona 3 (Tornabous)	rofundo/Franco/Grava	Localizado	MEDIO

Prof. Raíces	50 cm	Est. Clima 01	Trb (10)	Profundidad	120 cm	Frecuencia (d)	1	Año:	2017
Inicio Ciclo	19/abr	Est. Clima 02		Elem. Gruesos	25%	Eficiencia (%)	92	Frecuencia	6/11
Final Ciclo	1/out	Est. Clima 03		Eff. Hidraúlica(%)	89,9	Riego Mín (mm)	3		
% Cobertura	85	Superficie (ha)	6877,4			Dot. Riego (mm)	0	Número Riegos	121

Datos del Clima (mm)	ETo (anual)	1144
	ETo (Ciclo)	806
	Precipitación (anual)	365
	Preciplitación Ciclo	142
	P. Eff. (anual)	296
	P. Eff. (Ciclo)	116
Datos del Cultivo (mm)	ETc (potencial)	668
	ETc (real)	668
	Productividad (%)	100
Riego (m^3/ha y año)	Requer. Teóricos de Riego	6005
	RIEGO (Agua para el cultivo)	5993
	RIEGO (Dotación Bruta)	6514
Variación del SWC (mm)		7,83

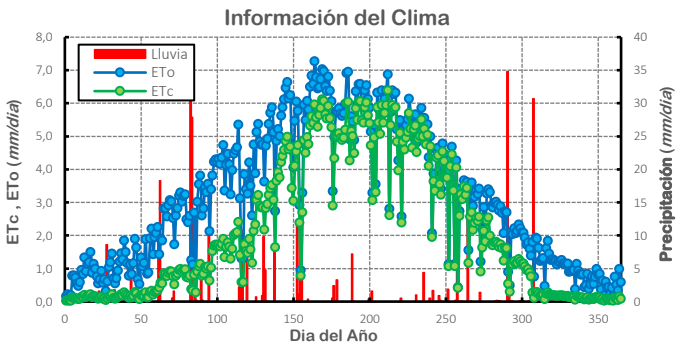

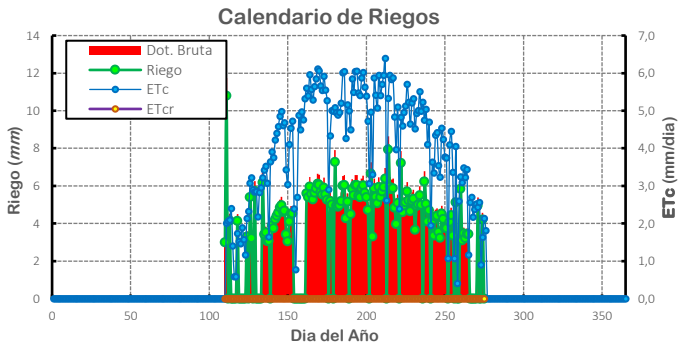

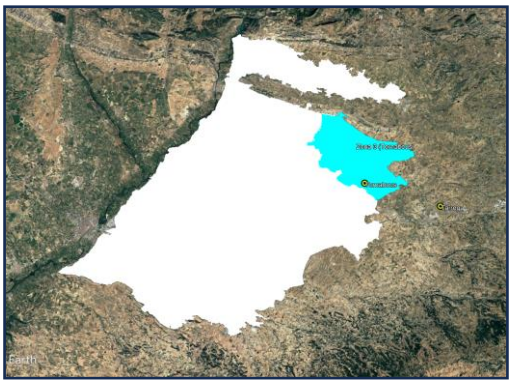

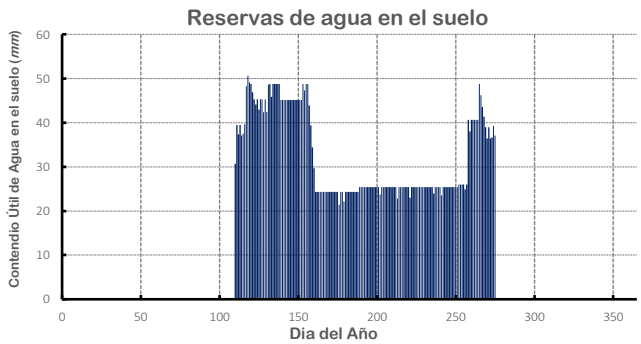

Observaciones:

Caracterización de la Demanda Evapotranspirativa de los Cultivos en diferentes Condiciones Agroambientales en la zona de regadío de "CANALS D'URGELL"

Ficha Nº	0556

Cultivo	Sector	Suelo	S. de Riego	Año Climático
Manzano	Zona 3 (Tornabous)	Profundo/Arcilloso	Aspersión	MEDIO

Prof. Raíces	50 cm	Est. Clima 01	Trb (10)	Profundidad	200 cm	Frecuencia (d)	5	Año:	2017
Inicio Ciclo	19/abr	Est. Clima 02		Elem. Gruesos	3%	Eficiencia (%)	75	Frecuencia	6/11
Final Ciclo	1/out	Est. Clima 03		Eff. Hidraúlica(%)	70,0	Riego Mín (mm)	12		
% Cobertura	85	Superficie (ha)	6877,4			Dot. Riego (mm)	0	Número Riegos	43

Datos del Clima (mm)	ETo (anual)	1144
	ETo (Ciclo)	806
	Precipitación (anual)	365
	Preciplitación Ciclo	142
	P. Eff. (anual)	296
	P. Eff. (Ciclo)	116
Datos del Cultivo (mm)	ETc (potencial)	668
	ETc (real)	668
	Productividad (%)	100
Riego (m^3/ha y año)	Requer. Teóricos de Riego	7366
	RIEGO (Agua para el cultivo)	6446
	RIEGO (Dotación Bruta)	8595
Variación del SWC (mm)		7,83

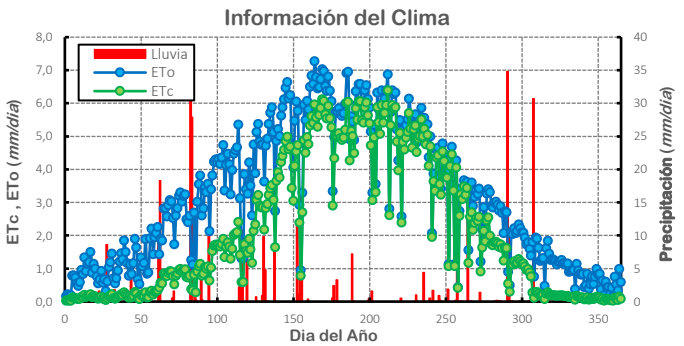

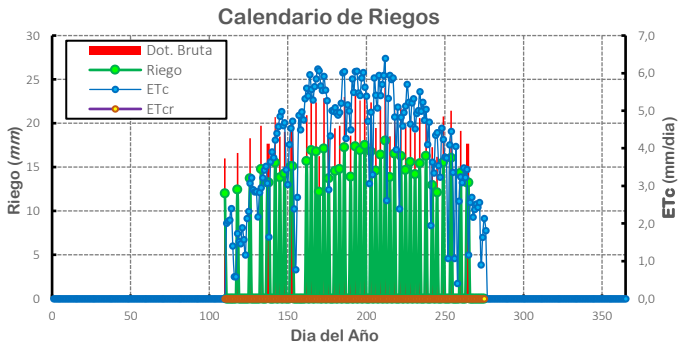

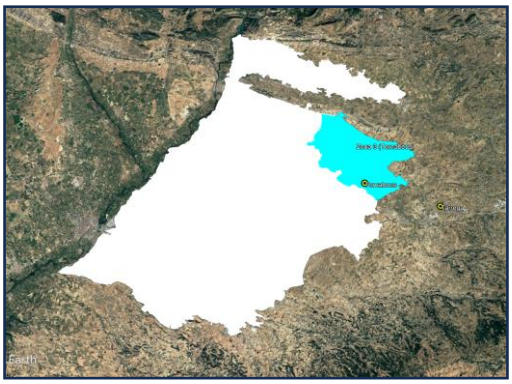

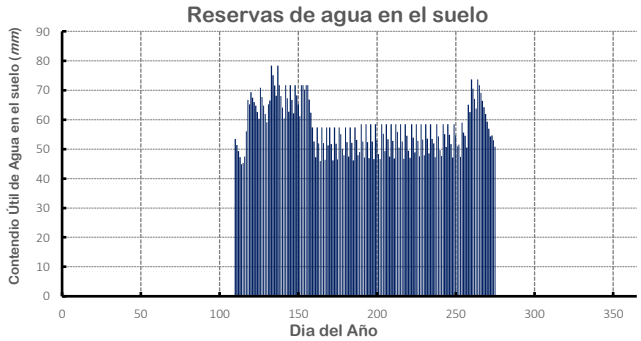

Observaciones:

Caracterización de la Demanda Evapotranspirativa de los Cultivos en diferentes Condiciones Agroambientales en la zona de regadío de "CANALS D'URGELL"

Ficha Nº	0557

Cultivo	Sector	Suelo	S. de Riego	Año Climático
Manzano	Zona 3 (Tornabous)	Profundo/Arcilloso	Inundación	MEDIO

Prof. Raíces	50 cm	Est. Clima 01	Trb (10)	Profundidad	200 cm	Frecuencia (d)	13	Año:	2017
Inicio Ciclo	19/abr	Est. Clima 02		Elem. Gruesos	3%	Eficiencia (%)	55	Frecuencia	6/11
Final Ciclo	1/out	Est. Clima 03		Eff. Hidraúlica(%)	70,0	Riego Mín (mm)	120		
% Cobertura	85	Superficie (ha)	6877,4			Dot. Riego (mm)	120	Número Riegos	10

Datos del Clima (mm)	ETo (anual)	1144
	ETo (Ciclo)	806
	Precipitación (anual)	365
	Preciplitación Ciclo	142
	P. Eff. (anual)	296
	P. Eff. (Ciclo)	116
Datos del Cultivo (mm)	ETc (potencial)	668
	ETc (real)	628
	Productividad (%)	100
Riego (m^3/ha y año)	Requer. Teóricos de Riego	10044
	RIEGO (Agua para el cultivo)	8399
	RIEGO (Dotación Bruta)	12000
Variación del SWC (mm)		0,15

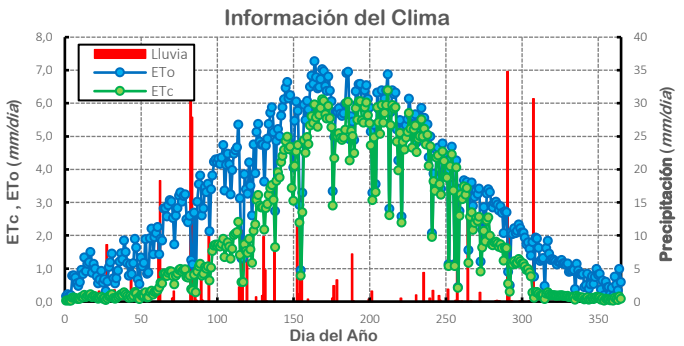

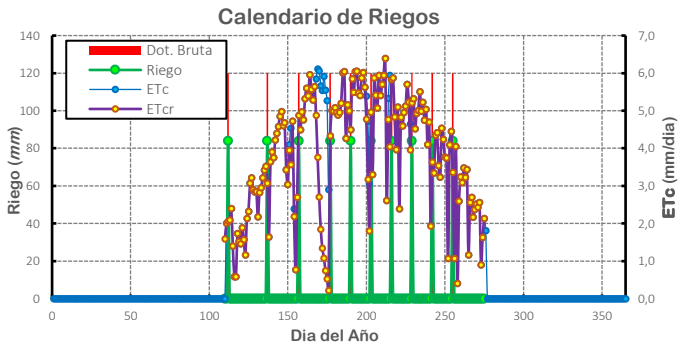

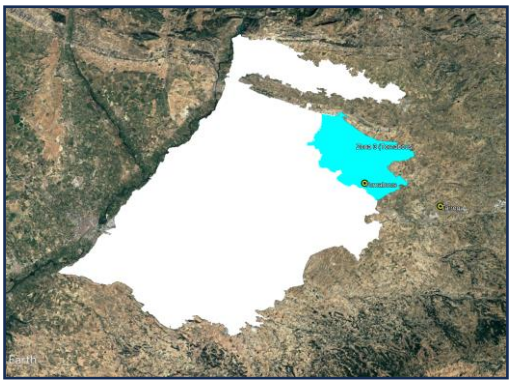

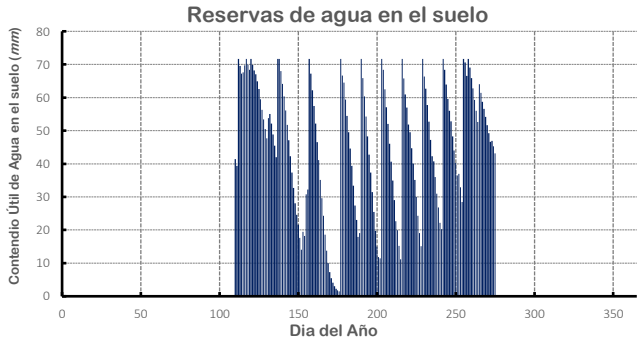

Observaciones:

Caracterización de la Demanda Evapotranspirativa de los Cultivos en diferentes Condiciones Agroambientales en la zona de regadío de "CANALS D'URGELL"

Ficha Nº	0558

Cultivo	Sector	Suelo	S. de Riego	Año Climático
Manzano	Zona 3 (Tornabous)	Profundo/Arcilloso	Localizado	MEDIO

Prof. Raíces	50 cm	Est. Clima 01	Trb (10)	Profundidad	200 cm	Frecuencia (d)	1	Año:	2017
Inicio Ciclo	19/abr	Est. Clima 02		Elem. Gruesos	3%	Eficiencia (%)	92	Frecuencia	6/11
Final Ciclo	1/out	Est. Clima 03		Eff. Hidraúlica(%)	70,0	Riego Mín (mm)	3		
% Cobertura	85	Superficie (ha)	6877,4			Dot. Riego (mm)	0	Número Riegos	120

Datos del Clima (mm)	ETo (anual)	1144
	ETo (Ciclo)	806
	Precipitación (anual)	365
	Preciplitación Ciclo	142
	P. Eff. (anual)	296
	P. Eff. (Ciclo)	116
Datos del Cultivo (mm)	ETc (potencial)	668
	ETc (real)	668
	Productividad (%)	100
Riego (m^3/ha y año)	Requer. Teóricos de Riego	6005
	RIEGO (Agua para el cultivo)	5952
	RIEGO (Dotación Bruta)	6470
Variación del SWC (mm)		17,00

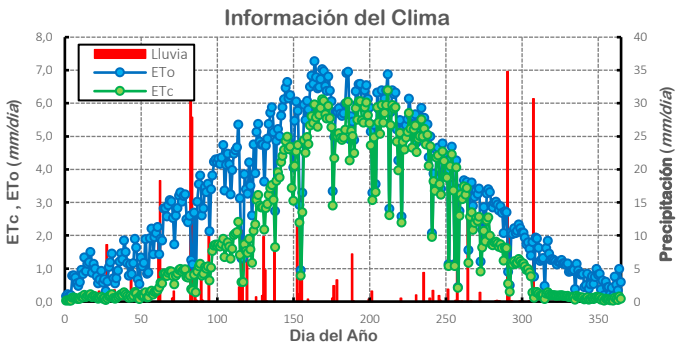

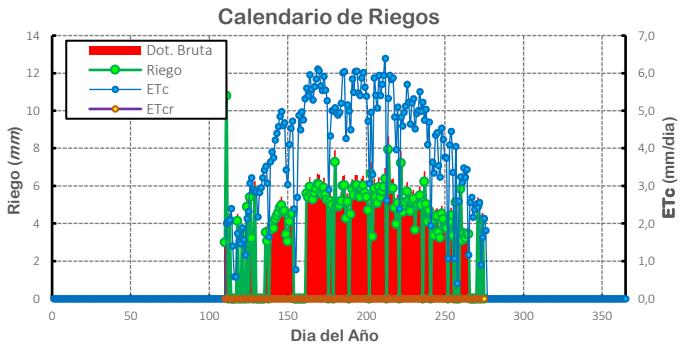

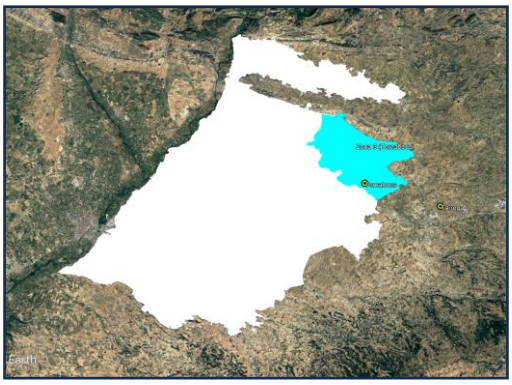

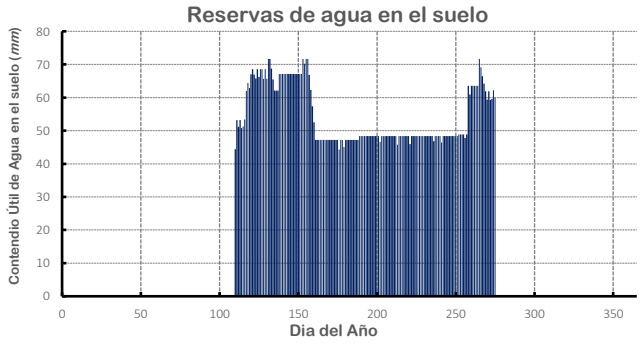

Observaciones:

Caracterización de la Demanda Evapotranspirativa de los Cultivos en diferentes Condiciones Agroambientales en la zona de regadío de "CANALS D'URGELL"

Ficha Nº	0559

Cultivo	Sector	Suelo	S. de Riego	Año Climático
Manzano	Zona 3 (Tornabous)	Somero	Aspersión	HÚMEDO

Prof. Raíces	50 cm	Est. Clima 01	Trb (10)	Profundidad	50 cm	Frecuencia (d)	5	Año:	2013
Inicio Ciclo	19/abr	Est. Clima 02		Elem. Gruesos	13%	Eficiencia (%)	75	Frecuencia	4/11
Final Ciclo	1/out	Est. Clima 03		Eff. Hidraúlica(%)	83,8	Riego Mín (mm)	12		
% Cobertura	85	Superficie (ha)	6877,4			Dot. Riego (mm)	0	Número Riegos	40

Datos del Clima (mm)	ETo (anual)	1087
	ETo (Ciclo)	760
	Precipitación (anual)	413
	Preciplitación Ciclo	181
	P. Eff. (anual)	339
	P. Eff. (Ciclo)	150
Datos del Cultivo (mm)	ETc (potencial)	639
	ETc (real)	639
	Productividad (%)	100
Riego (m^3/ha y año)	Requer. Teóricos de Riego	6518
	RIEGO (Agua para el cultivo)	5651
	RIEGO (Dotación Bruta)	7534
Variación del SWC (mm)		-3,71

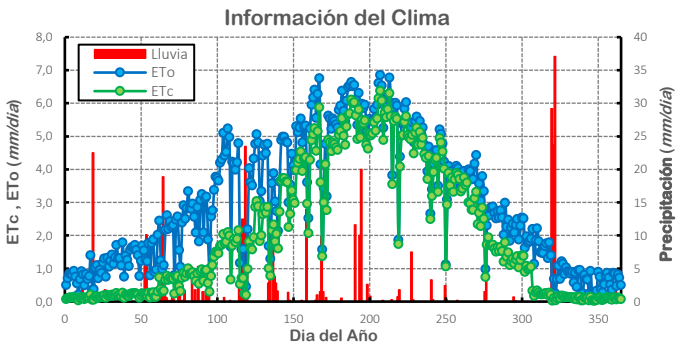

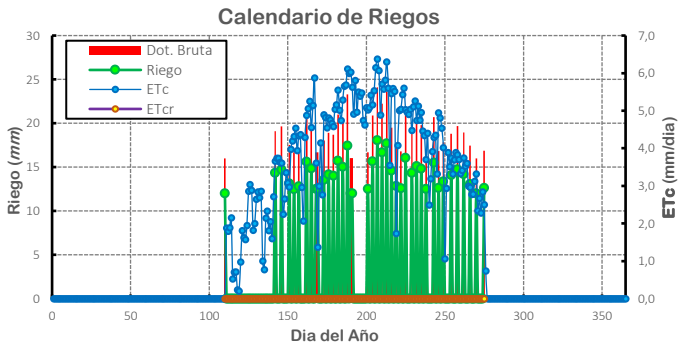

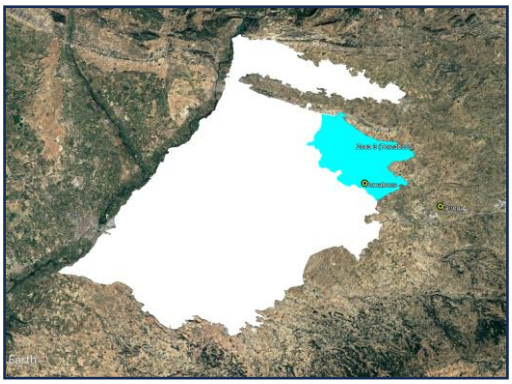

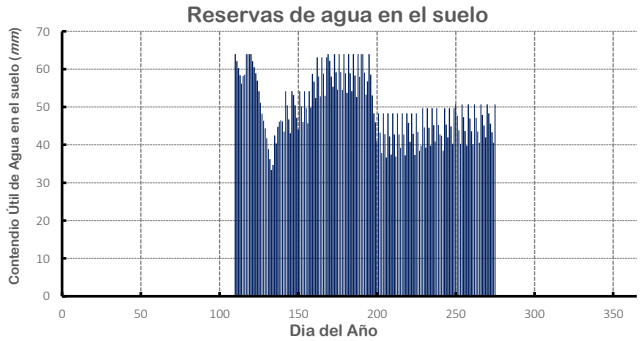

Observaciones:

Caracterización de la Demanda Evapotranspirativa de los Cultivos en diferentes Condiciones Agroambientales en la zona de regadío de "CANALS D'URGELL"

Ficha Nº	0560

Cultivo		Sector		Suelo		S. de Riego		Año Climático	
Manzano		Zona 3 (Tornabous)		Somero		Inundación		HÚMEDO	
Prof. Raíces	50 cm	Est. Clima 01	Trb (10)	Profundidad	50 cm	Frecuencia (d)	13	Año:	2013
Inicio Ciclo	19/abr	Est. Clima 02		Elem. Gruesos	13%	Eficiencia (%)	55	Frecuencia	4/11
Final Ciclo	1/out	Est. Clima 03		Eff. Hidraúlica(%)	83,8	Riego Mín (mm)	120		
% Cobertura	85	Superficie (ha)	6877,4			Dot. Riego (mm)	120	Número Riegos	10

Datos del Clima (mm)	ETo (anual)	1087
	ETo (Ciclo)	760
	Precipitación (anual)	413
	Preciplitación Ciclo	181
	P. Eff. (anual)	339
	P. Eff. (Ciclo)	150
Datos del Cultivo (mm)	ETc (potencial)	639
	ETc (real)	621
	Productividad (%)	100
Riego (m^3/ha y año)	Requer. Teóricos de Riego	8889
	RIEGO (Agua para el cultivo)	10059
	RIEGO (Dotación Bruta)	12000
Variación del SWC (mm)		-9,51

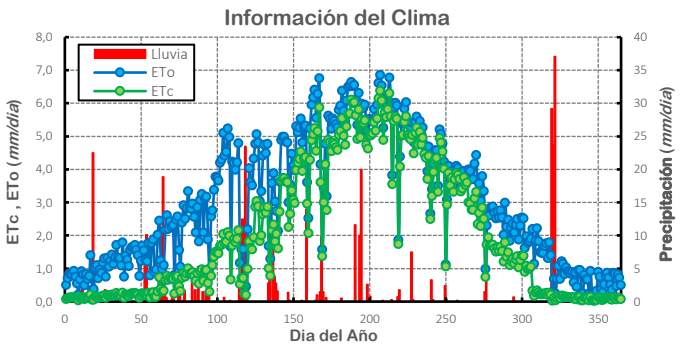

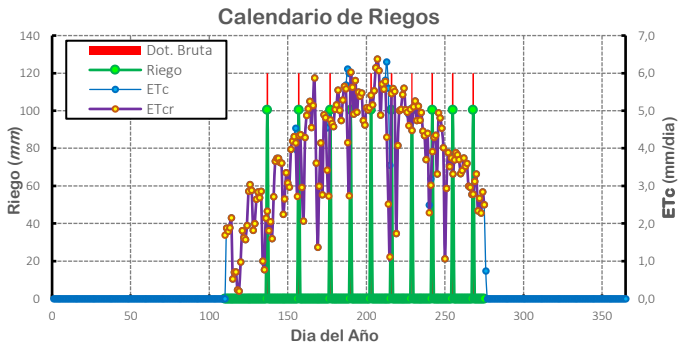

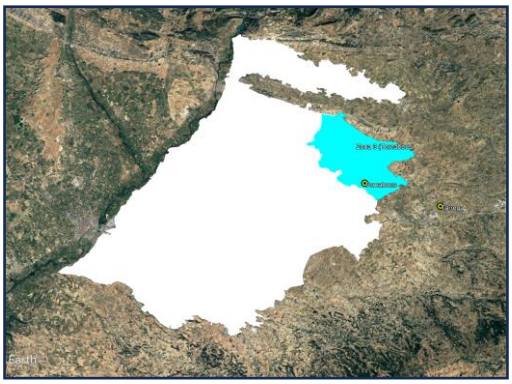

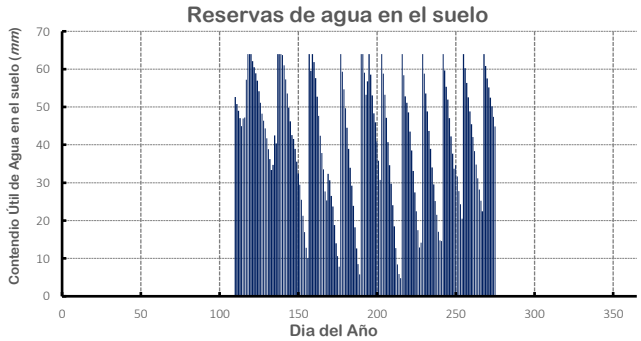

Observaciones:

Caracterización de la Demanda Evapotranspirativa de los Cultivos en diferentes Condiciones Agroambientales en la zona de regadío de "CANALS D'URGELL"

Ficha Nº	0561

Cultivo	Sector	Suelo	S. de Riego	Año Climático
Manzano	Zona 3 (Tornabous)	Somero	Localizado	HÚMEDO

Prof. Raíces	50 cm	Est. Clima 01	Trb (10)	Profundidad	50 cm	Frecuencia (d)	1	Año:	2013
Inicio Ciclo	19/abr	Est. Clima 02		Elem. Gruesos	13%	Eficiencia (%)	92	Frecuencia	4/11
Final Ciclo	1/out	Est. Clima 03		Eff. Hidraúlica(%)	83,8	Riego Mín (mm)	3		
% Cobertura	85	Superficie (ha)	6877,4			Dot. Riego (mm)	0	Número Riegos	112

Datos del Clima (mm)	ETo (anual)	1087
	ETo (Ciclo)	760
	Precipitación (anual)	413
	Preciplitación Ciclo	181
	P. Eff. (anual)	339
	P. Eff. (Ciclo)	150
Datos del Cultivo (mm)	ETc (potencial)	639
	ETc (real)	639
	Productividad (%)	100
Riego (m^3/ha y año)	Requer. Teóricos de Riego	5314
	RIEGO (Agua para el cultivo)	5407
	RIEGO (Dotación Bruta)	5877
Variación del SWC (mm)		-13,71

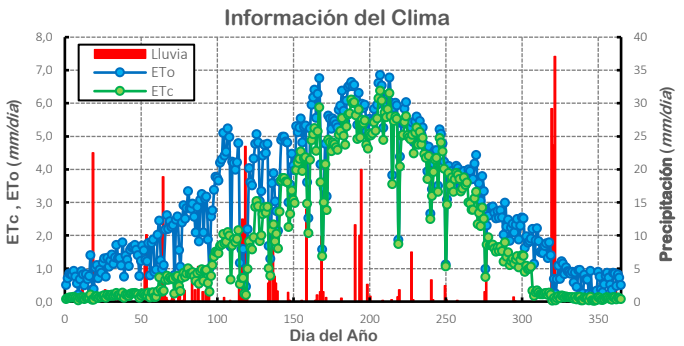

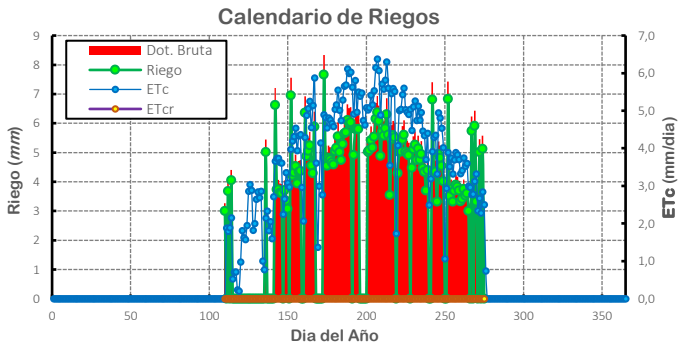

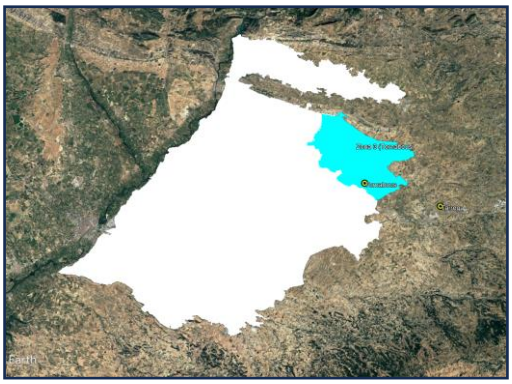

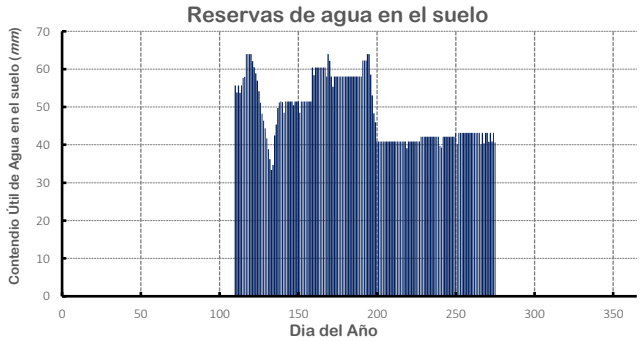

Observaciones:

Caracterización de la Demanda Evapotranspirativa de los Cultivos en diferentes Condiciones Agroambientales en la zona de regadío de "CANALS D'URGELL"

Ficha Nº	0562

Cultivo	Sector	Suelo	S. de Riego	Año Climático
Manzano	Zona 3 (Tornabous)	rofundo/Franco/Grava	Aspersión	HÚMEDO

Prof. Raíces	50 cm	Est. Clima 01	Trb (10)	Profundidad	120 cm	Frecuencia (d)	5	Año:	2013
Inicio Ciclo	19/abr	Est. Clima 02		Elem. Gruesos	25%	Eficiencia (%)	75	Frecuencia	4/11
Final Ciclo	1/out	Est. Clima 03		Eff. Hidraúlica(%)	89,9	Riego Mín (mm)	12		
% Cobertura	85	Superficie (ha)	6877,4			Dot. Riego (mm)	0	Número Riegos	40

Datos del Clima (mm)	ETo (anual)	1087
	ETo (Ciclo)	760
	Precipitación (anual)	413
	Preciplitación Ciclo	181
	P. Eff. (anual)	339
	P. Eff. (Ciclo)	150
Datos del Cultivo (mm)	ETc (potencial)	639
	ETc (real)	639
	Productividad (%)	100
Riego (m^3/ha y año)	Requer. Teóricos de Riego	6518
	RIEGO (Agua para el cultivo)	5651
	RIEGO (Dotación Bruta)	7534
Variación del SWC (mm)		-5,99

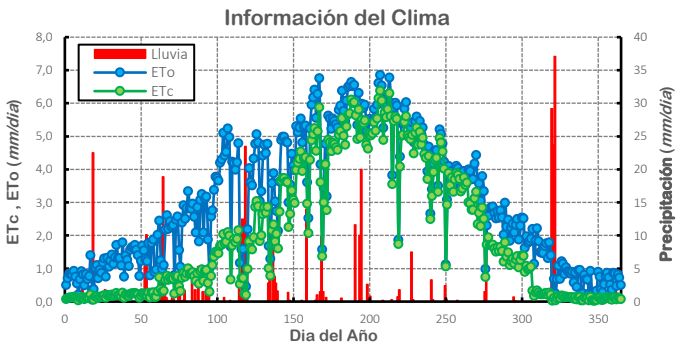

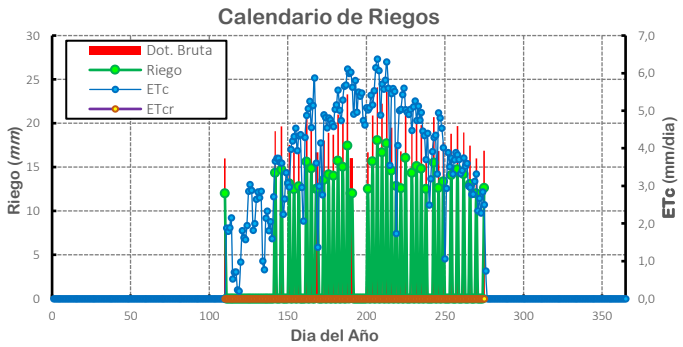

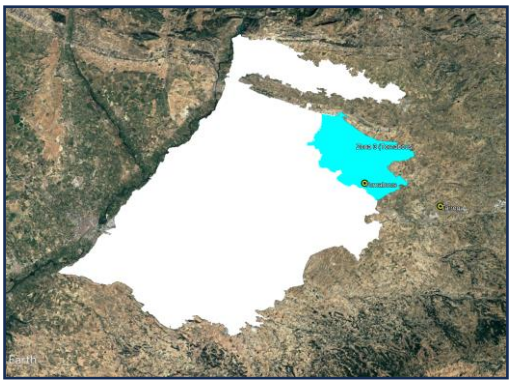

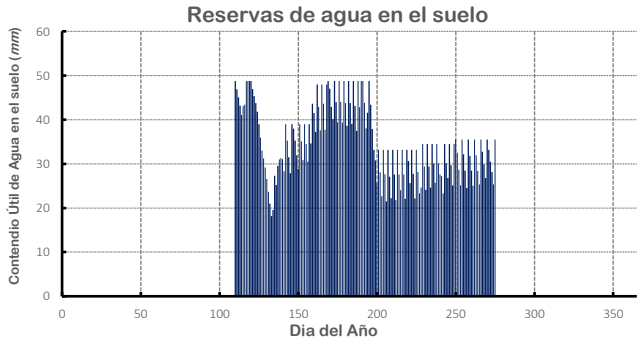

Observaciones:

Caracterización de la Demanda Evapotranspirativa de los Cultivos en diferentes Condiciones Agroambientales en la zona de regadío de "CANALS D'URGELL"

Ficha Nº	0563

Cultivo		Sector		Suelo		S. de Riego		Año Climático	
Manzano		Zona 3 (Tornabous)		rofundo/Franco/Grava		Inundación		HÚMEDO	
Prof. Raíces	50 cm	Est. Clima 01	Trb (10)	Profundidad	120 cm	Frecuencia (d)	13	Año:	2013
Inicio Ciclo	19/abr	Est. Clima 02		Elem. Gruesos	25%	Eficiencia (%)	55	Frecuencia	4/11
Final Ciclo	1/out	Est. Clima 03		Eff. Hidraúlica(%)	89,9	Riego Mín (mm)	120		
% Cobertura	85	Superficie (ha)	6877,4			Dot. Riego (mm)	120	Número Riegos	10

Datos del Clima (mm)	ETo (anual)	1087
	ETo (Ciclo)	760
	Precipitación (anual)	413
	Preciplitación Ciclo	181
	P. Eff. (anual)	339
	P. Eff. (Ciclo)	150
Datos del Cultivo (mm)	ETc (potencial)	639
	ETc (real)	567
	Productividad (%)	100
Riego (m^3/ha y año)	Requer. Teóricos de Riego	8889
	RIEGO (Agua para el cultivo)	10783
	RIEGO (Dotación Bruta)	12000
Variación del SWC (mm)		-11,79

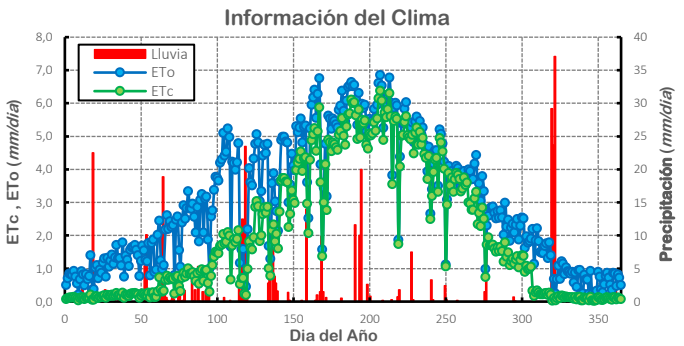

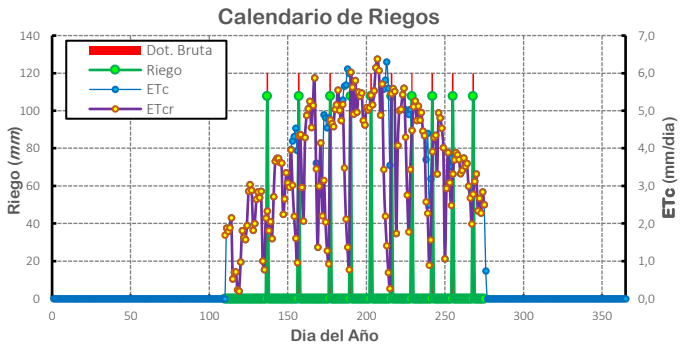

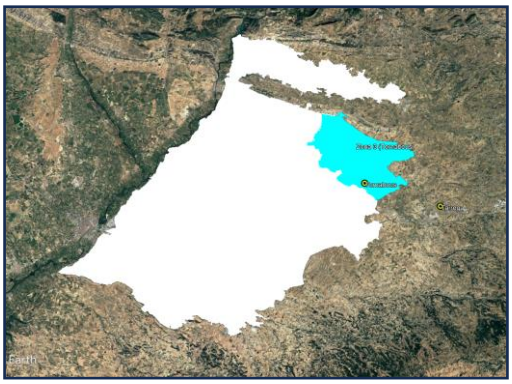

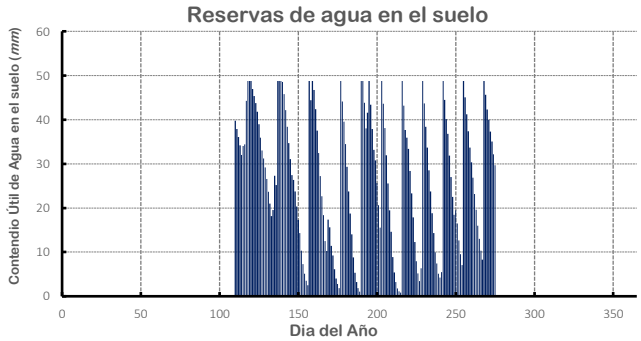

Observaciones:

Caracterización de la Demanda Evapotranspirativa de los Cultivos en diferentes Condiciones Agroambientales en la zona de regadío de "CANALS D'URGELL"

Ficha Nº	0564

Cultivo		Sector		Suelo		S. de Riego		Año Climático	
Manzano		Zona 3 (Tornabous)		rofundo/Franco/Grava		Localizado		HÚMEDO	
Prof. Raíces	50 cm	Est. Clima 01	Trb (10)	Profundidad	120 cm	Frecuencia (d)	1	Año:	2013
Inicio Ciclo	19/abr	Est. Clima 02		Elem. Gruesos	25%	Eficiencia (%)	92	Frecuencia	4/11
Final Ciclo	1/out	Est. Clima 03		Eff. Hidraúlica(%)	89,9	Riego Mín (mm)	3		
% Cobertura	85	Superficie (ha)	6877,4			Dot. Riego (mm)	0	Número Riegos	112

Datos del Clima (mm)	ETo (anual)	1087
	ETo (Ciclo)	760
	Precipitación (anual)	413
	Preciplitación Ciclo	181
	P. Eff. (anual)	339
	P. Eff. (Ciclo)	150
Datos del Cultivo (mm)	ETc (potencial)	639
	ETc (real)	639
	Productividad (%)	100
Riego (m^3/ha y año)	Requer. Teóricos de Riego	5314
	RIEGO (Agua para el cultivo)	5407
	RIEGO (Dotación Bruta)	5877
Variación del SWC (mm)		-15,99

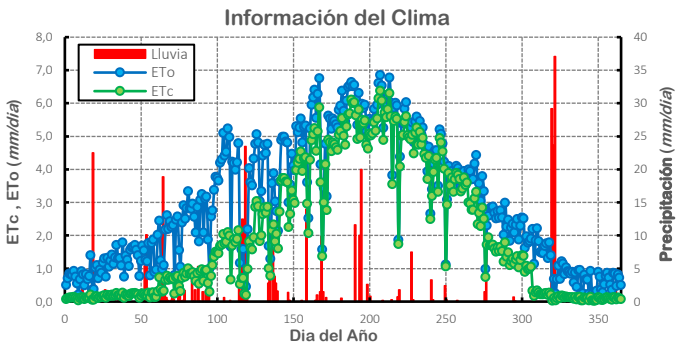

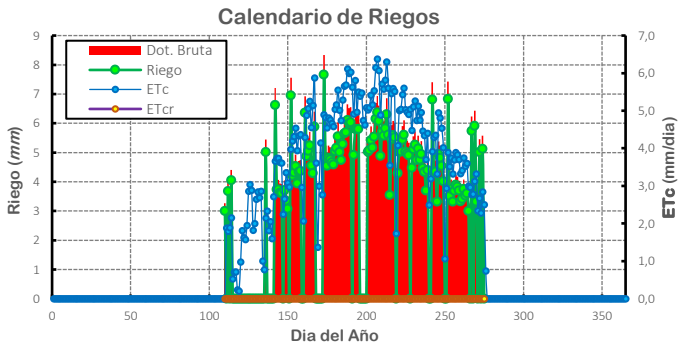

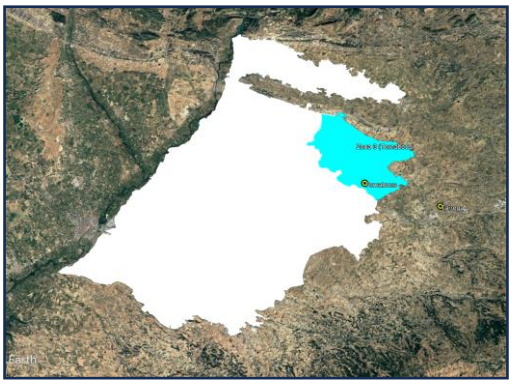

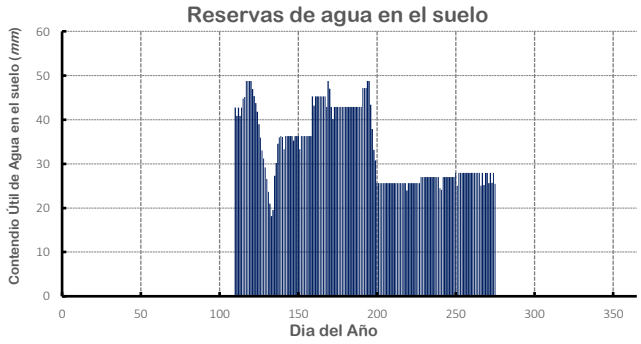

Observaciones:

Caracterización de la Demanda Evapotranspirativa de los Cultivos en diferentes Condiciones Agroambientales en la zona de regadío de "CANALS D'URGELL"

Ficha Nº	0565

Cultivo	Sector	Suelo	S. de Riego	Año Climático
Manzano	Zona 3 (Tornabous)	Profundo/Arcilloso	Aspersión	HÚMEDO

Prof. Raíces	50 cm	Est. Clima 01	Trb (10)	Profundidad	200 cm	Frecuencia (d)	5	Año:	2013
Inicio Ciclo	19/abr	Est. Clima 02		Elem. Gruesos	3%	Eficiencia (%)	75	Frecuencia	4/11
Final Ciclo	1/out	Est. Clima 03		Eff. Hidraúlica(%)	70,0	Riego Mín (mm)	12		
% Cobertura	85	Superficie (ha)	6877,4			Dot. Riego (mm)	0	Número Riegos	40

Datos del Clima (mm)	ETo (anual)	1087
	ETo (Ciclo)	760
	Precipitación (anual)	413
	Preciplitación Ciclo	181
	P. Eff. (anual)	339
	P. Eff. (Ciclo)	150
Datos del Cultivo (mm)	ETc (potencial)	639
	ETc (real)	639
	Productividad (%)	100
Riego (m^3/ha y año)	Requer. Teóricos de Riego	6518
	RIEGO (Agua para el cultivo)	5651
	RIEGO (Dotación Bruta)	7534
Variación del SWC (mm)		-2,55

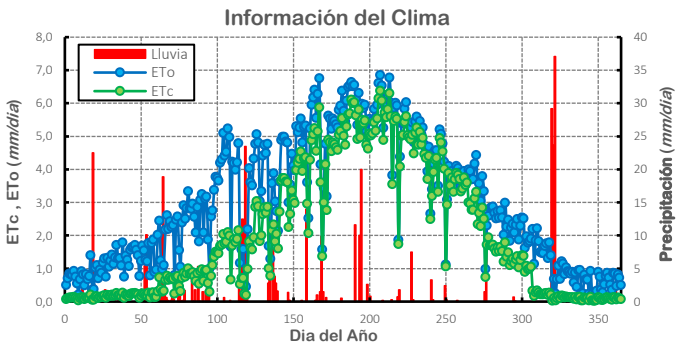

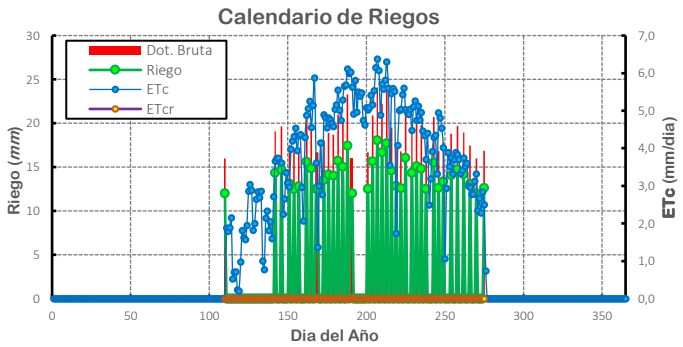

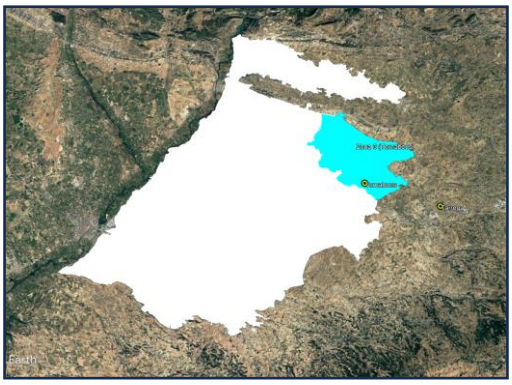

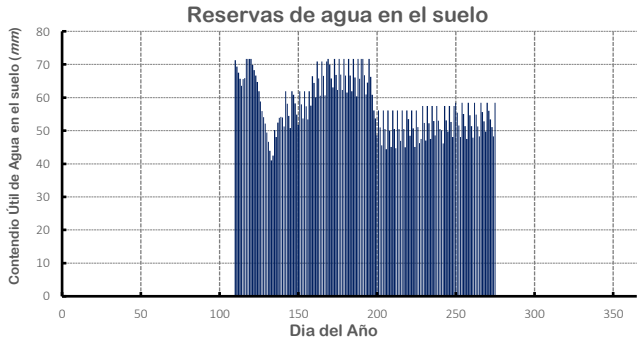

Observaciones:

Caracterización de la Demanda Evapotranspirativa de los Cultivos en diferentes Condiciones Agroambientales en la zona de regadío de "CANALS D'URGELL"

Ficha Nº	0566

Cultivo	Sector	Suelo	S. de Riego	Año Climático
Manzano	Zona 3 (Tornabous)	Profundo/Arcilloso	Inundación	HÚMEDO

Prof. Raíces	50 cm	Est. Clima 01	Trb (10)	Profundidad	200 cm	Frecuencia (d)	13	Año:	2013
Inicio Ciclo	19/abr	Est. Clima 02		Elem. Gruesos	3%	Eficiencia (%)	55	Frecuencia	4/11
Final Ciclo	1/out	Est. Clima 03		Eff. Hidraúlica(%)	70,0	Riego Mín (mm)	120		
% Cobertura	85	Superficie (ha)	6877,4			Dot. Riego (mm)	120	Número Riegos	10

Datos del Clima (mm)	ETo (anual)	1087
	ETo (Ciclo)	760
	Precipitación (anual)	413
	Preciplitación Ciclo	181
	P. Eff. (anual)	339
	P. Eff. (Ciclo)	150
Datos del Cultivo (mm)	ETc (potencial)	639
	ETc (real)	631
	Productividad (%)	100
Riego (m^3/ha y año)	Requer. Teóricos de Riego	8889
	RIEGO (Agua para el cultivo)	8399
	RIEGO (Dotación Bruta)	12000
Variación del SWC (mm)		-8,35

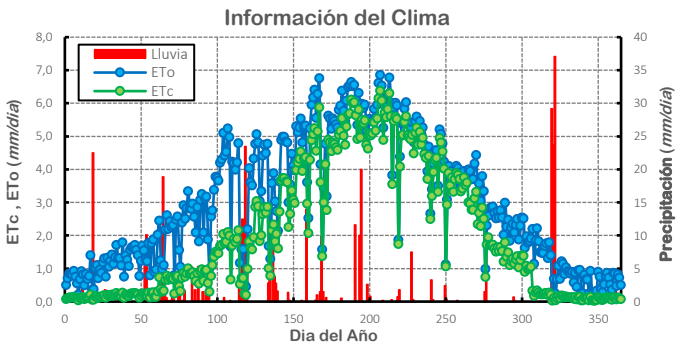

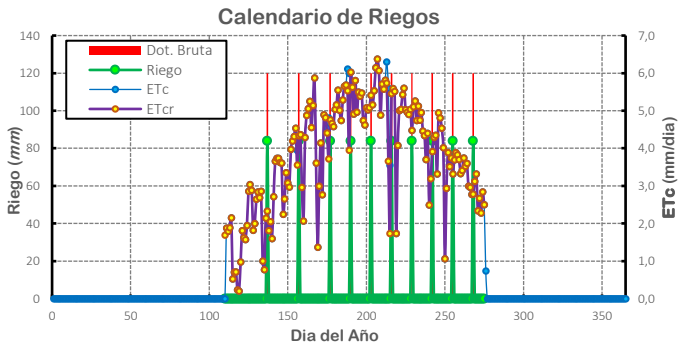

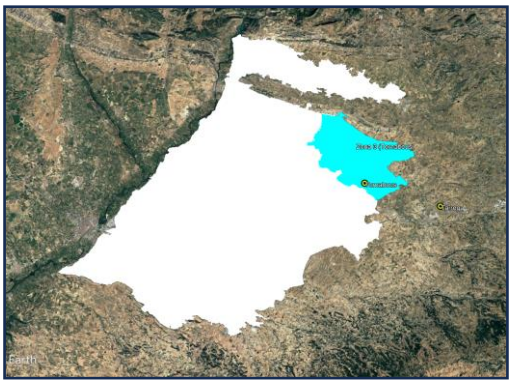

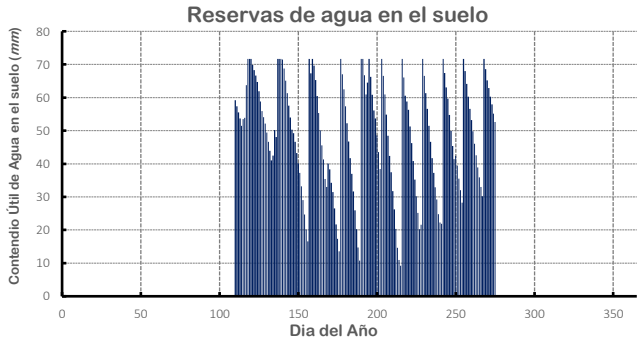

Observaciones:

Caracterización de la Demanda Evapotranspirativa de los Cultivos en diferentes Condiciones Agroambientales en la zona de regadío de "CANALS D'URGELL"

Ficha Nº	0567

Cultivo	Sector	Suelo	S. de Riego	Año Climático
Manzano	Zona 3 (Tornabous)	Profundo/Arcilloso	Localizado	HÚMEDO

Prof. Raíces	50 cm	Est. Clima 01	Trb (10)	Profundidad	200 cm	Frecuencia (d)	1	Año:	2013
Inicio Ciclo	19/abr	Est. Clima 02		Elem. Gruesos	3%	Eficiencia (%)	92	Frecuencia	4/11
Final Ciclo	1/out	Est. Clima 03		Eff. Hidraúlica(%)	70,0	Riego Mín (mm)	3		
% Cobertura	85	Superficie (ha)	6877,4			Dot. Riego (mm)	0	Número Riegos	112

Datos del Clima (mm)	ETo (anual)	1087
	ETo (Ciclo)	760
	Precipitación (anual)	413
	Preciplitación Ciclo	181
	P. Eff. (anual)	339
	P. Eff. (Ciclo)	150
Datos del Cultivo (mm)	ETc (potencial)	639
	ETc (real)	639
	Productividad (%)	100
Riego (m^3/ha y año)	Requer. Teóricos de Riego	5314
	RIEGO (Agua para el cultivo)	5407
	RIEGO (Dotación Bruta)	5877
Variación del SWC (mm)		-12,55

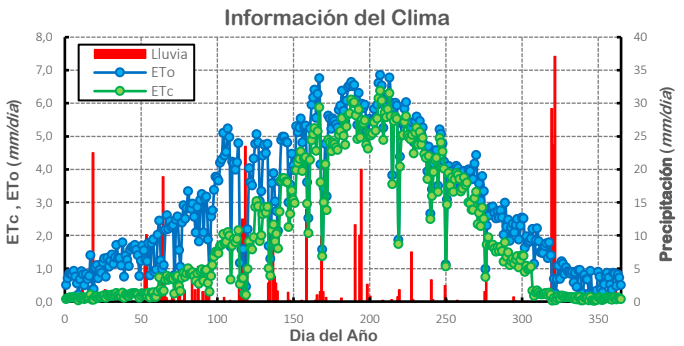

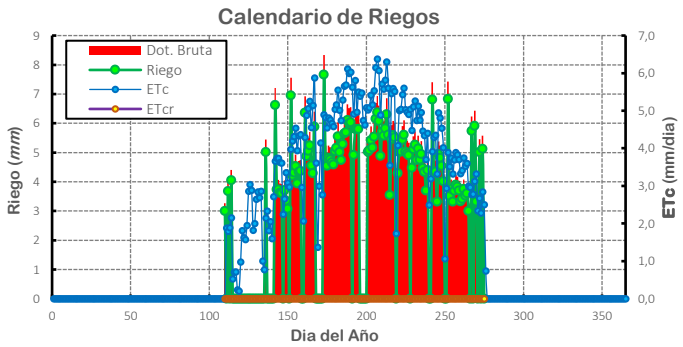

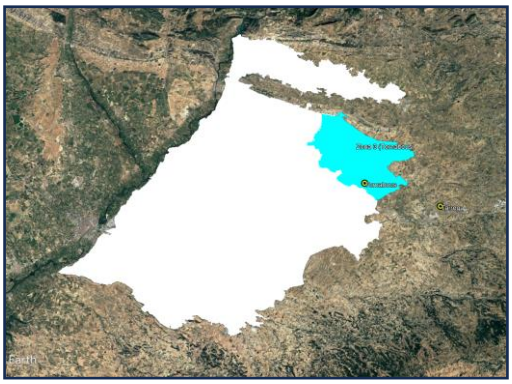

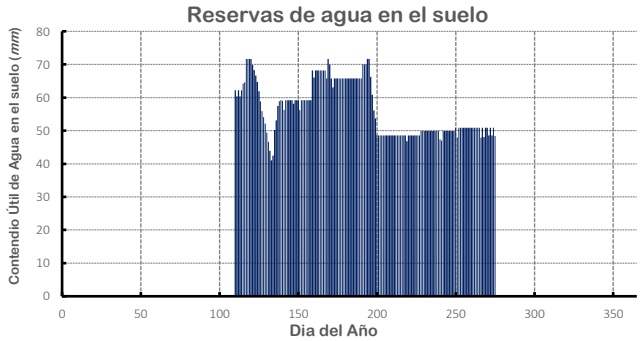

Observaciones:

Caracterización de la Demanda Evapotranspirativa de los Cultivos en diferentes Condiciones Agroambientales en la zona de regadío de "CANALS D'URGELL"

Ficha Nº	0568

Cultivo	Sector	Suelo	S. de Riego	Año Climático
Manzano	Zona 4 (Termens-Linyola)	Somero	Aspersión	SECO

Prof. Raíces	50 cm	Est. Clima 01	VdB (09)	Profundidad	50 cm	Frecuencia (d)	5	Año:	2023
Inicio Ciclo	19/abr	Est. Clima 02	VdS (07)	Elem. Gruesos	13%	Eficiencia (%)	75	Frecuencia	6/11
Final Ciclo	1/out	Est. Clima 03	EPl (02)	Eff. Hidraúlica(%)	83,8	Riego Mín (mm)	12		
% Cobertura	85	Superficie (ha)	3824			Dot. Riego (mm)	0	Número Riegos	39

Datos del Clima (mm)	ETo (anual)	1128
	ETo (Ciclo)	768
	Precipitación (anual)	245
	Preciplitación Ciclo	170
	P. Eff. (anual)	192
	P. Eff. (Ciclo)	135
Datos del Cultivo (mm)	ETc (potencial)	632
	ETc (real)	632
	Productividad (%)	100
Riego (m^3/ha y año)	Requer. Teóricos de Riego	6617
	RIEGO (Agua para el cultivo)	5549
	RIEGO (Dotación Bruta)	7399
Variación del SWC (mm)		39,95

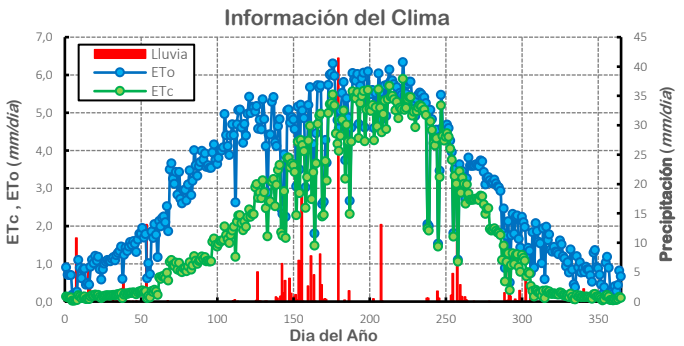

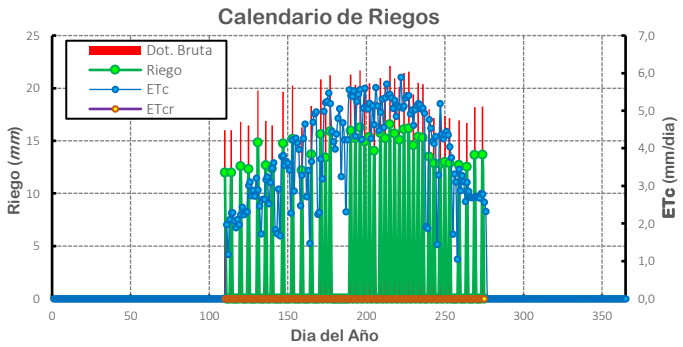

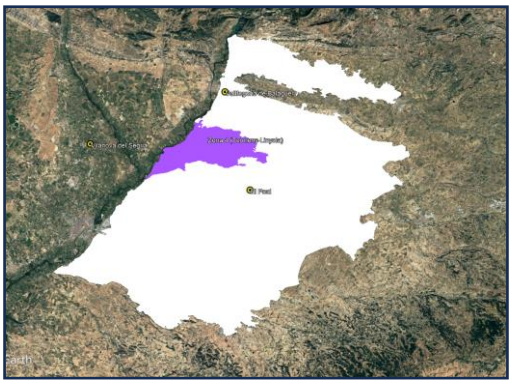

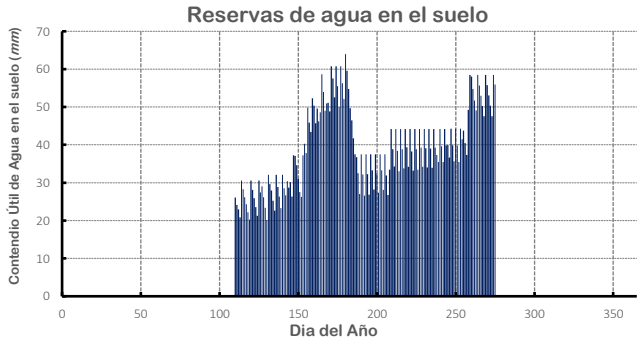

Observaciones:

Caracterización de la Demanda Evapotranspirativa de los Cultivos en diferentes Condiciones Agroambientales en la zona de regadío de "CANALS D'URGELL"

Ficha Nº	0569

Cultivo	Sector	Suelo	S. de Riego	Año Climático
Manzano	Zona 4 (Termens-Linyola)	Somero	Inundación	SECO

Prof. Raíces	50 cm	Est. Clima 01	VdB (09)	Profundidad	50 cm	Frecuencia (d)	13	Año:	2023
Inicio Ciclo	19/abr	Est. Clima 02	VdS (07)	Elem. Gruesos	13%	Eficiencia (%)	55	Frecuencia	6/11
Final Ciclo	1/out	Est. Clima 03	EPI (02)	Eff. Hidraúlica(%)	83,8	Riego Mín (mm)	120		
% Cobertura	85	Superficie (ha)	3824			Dot. Riego (mm)	120	Número Riegos	10

Datos del Clima (mm)	ETo (anual)	1128
	ETo (Ciclo)	768
	Precipitación (anual)	245
	Preciplitación Ciclo	170
	P. Eff. (anual)	192
	P. Eff. (Ciclo)	135
Datos del Cultivo (mm)	ETc (potencial)	632
	ETc (real)	618
	Productividad (%)	100
Riego (m^3/ha y año)	Requer. Teóricos de Riego	9023
	RIEGO (Agua para el cultivo)	10059
	RIEGO (Dotación Bruta)	12000
Variación del SWC (mm)		2,06

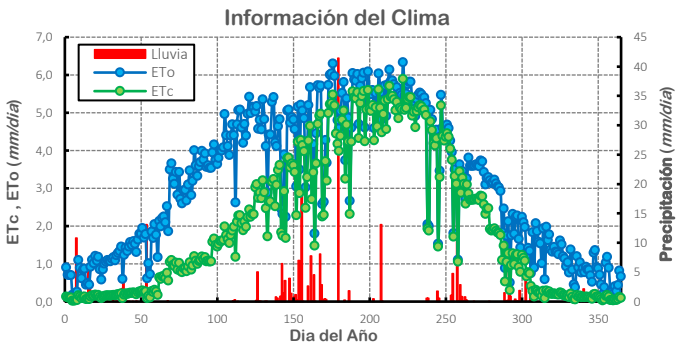

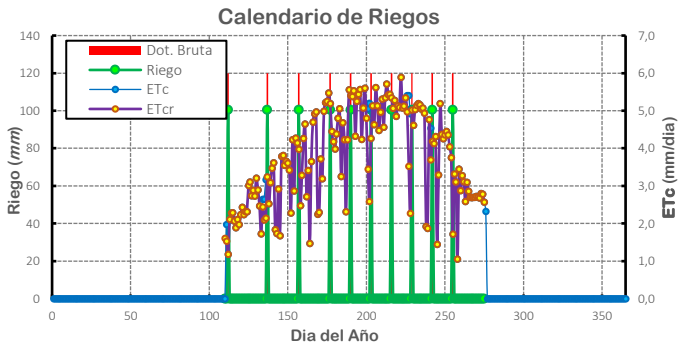

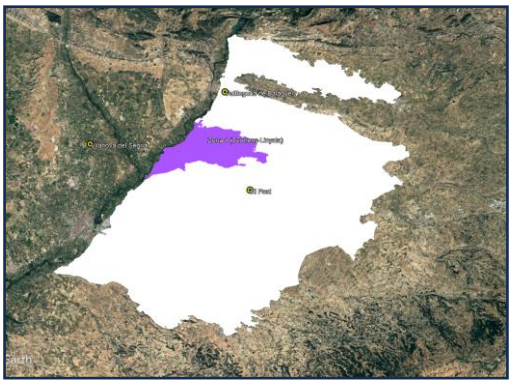

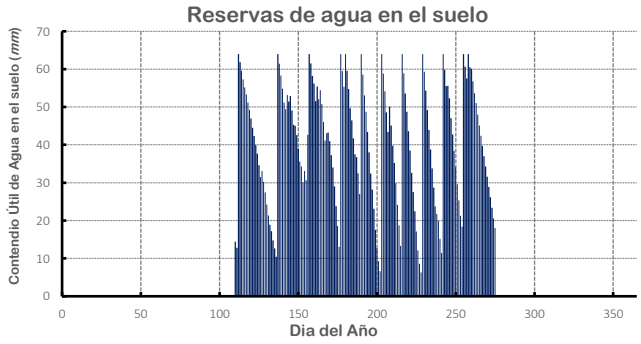

Observaciones:

Caracterización de la Demanda Evapotranspirativa de los Cultivos en diferentes Condiciones Agroambientales en la zona de regadío de "CANALS D'URGELL"

Ficha Nº	0570

Cultivo	Sector	Suelo	S. de Riego	Año Climático
Manzano	Zona 4 (Termens-Linyola)	Somero	Localizado	SECO

Prof. Raíces	50 cm	Est. Clima 01	VdB (09)	Profundidad	50 cm	Frecuencia (d)	1	Año:	2023
Inicio Ciclo	19/abr	Est. Clima 02	VdS (07)	Elem. Gruesos	13%	Eficiencia (%)	92	Frecuencia	6/11
Final Ciclo	1/out	Est. Clima 03	EPl (02)	Eff. Hidraúlica(%)	83,8	Riego Mín (mm)	3		
% Cobertura	85	Superficie (ha)	3824			Dot. Riego (mm)	0	Número Riegos	116

Datos del Clima (mm)	ETo (anual)	1128
	ETo (Ciclo)	768
	Precipitación (anual)	245
	Preciplitación Ciclo	170
	P. Eff. (anual)	192
	P. Eff. (Ciclo)	135
Datos del Cultivo (mm)	ETc (potencial)	632
	ETc (real)	632
	Productividad (%)	100
Riego (m^3/ha y año)	Requer. Teóricos de Riego	5394
	RIEGO (Agua para el cultivo)	5537
	RIEGO (Dotación Bruta)	6018
Variación del SWC (mm)		34,96

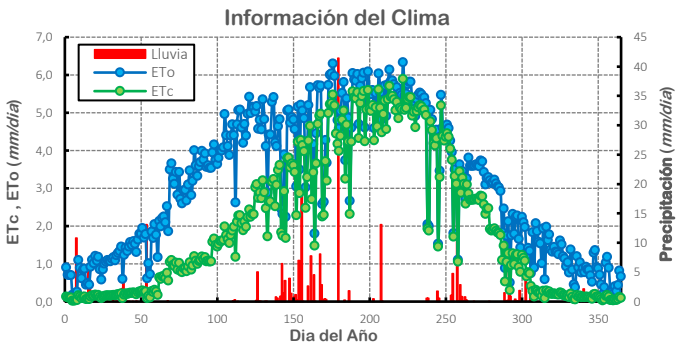

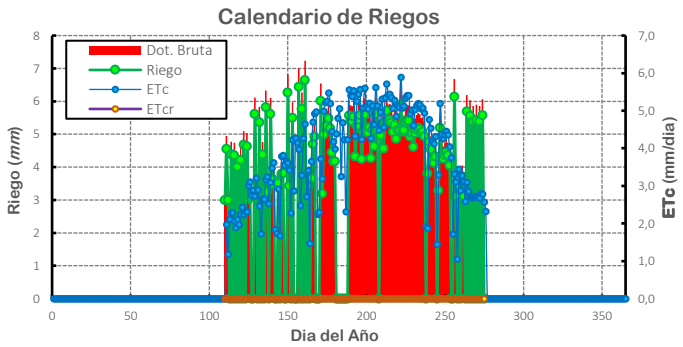

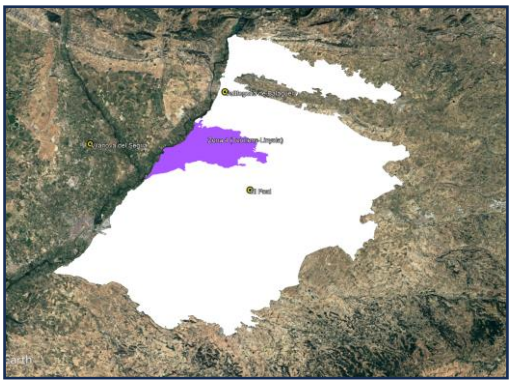

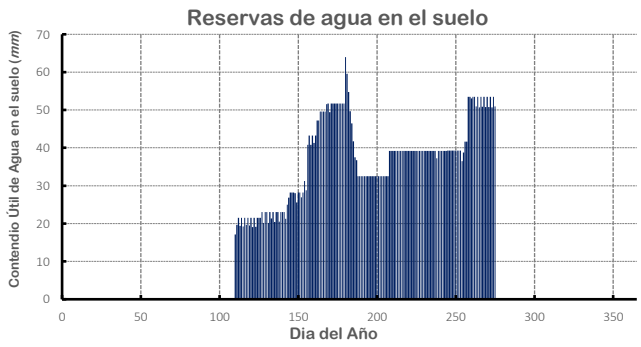

Observaciones:

Caracterización de la Demanda Evapotranspirativa de los Cultivos en diferentes Condiciones Agroambientales en la zona de regadío de "CANALS D'URGELL"

Ficha Nº	0571

Cultivo	Sector	Suelo	S. de Riego	Año Climático
Manzano	Zona 4 (Termens-Linyola)	oderadamente profun	Aspersión	SECO

Prof. Raíces	50 cm	Est. Clima 01	VdB (09)	Profundidad	70 cm	Frecuencia (d)	5	Año:	2023
Inicio Ciclo	19/abr	Est. Clima 02	VdS (07)	Elem. Gruesos	13%	Eficiencia (%)	75	Frecuencia	6/11
Final Ciclo	1/out	Est. Clima 03	EPl (02)	Eff. Hidraúlica(%)	83,8	Riego Mín (mm)	12		
% Cobertura	85	Superficie (ha)	3824			Dot. Riego (mm)	0	Número Riegos	39

Datos del Clima (mm)	ETo (anual)	1128
	ETo (Ciclo)	768
	Precipitación (anual)	245
	Preciplitación Ciclo	170
	P. Eff. (anual)	192
	P. Eff. (Ciclo)	135
Datos del Cultivo (mm)	ETc (potencial)	632
	ETc (real)	632
	Productividad (%)	100
Riego (m^3/ha y año)	Requer. Teóricos de Riego	6617
	RIEGO (Agua para el cultivo)	5549
	RIEGO (Dotación Bruta)	7399
Variación del SWC (mm)		39,95

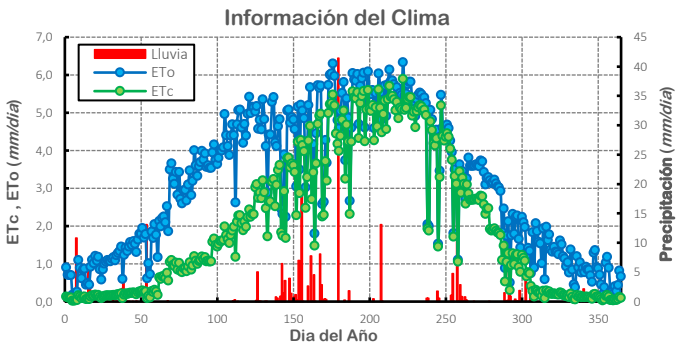

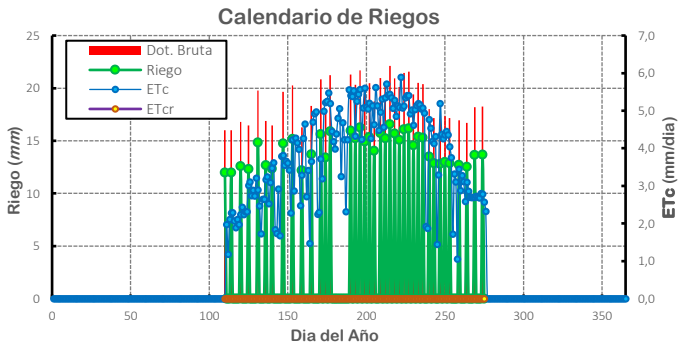

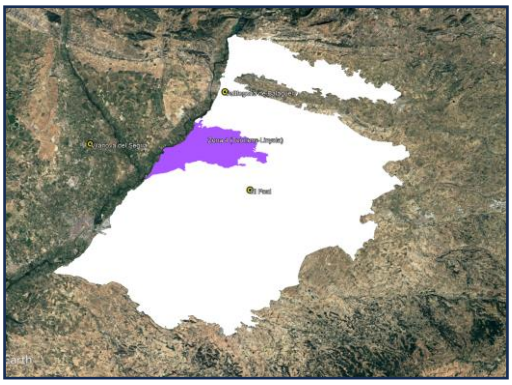

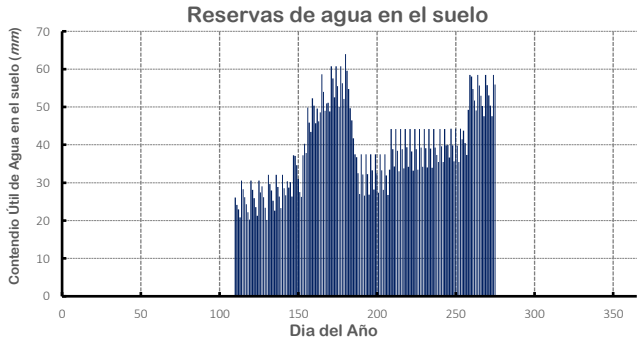

Observaciones:

Caracterización de la Demanda Evapotranspirativa de los Cultivos en diferentes Condiciones Agroambientales en la zona de regadío de "CANALS D'URGELL"

Ficha Nº	0572

Cultivo	Sector	Suelo	S. de Riego	Año Climático
Manzano	Zona 4 (Termens-Linyola)	oderadamente profun	Inundación	SECO

Prof. Raíces	50 cm	Est. Clima 01	VdB (09)	Profundidad	70 cm	Frecuencia (d)	13	Año:	2023
Inicio Ciclo	19/abr	Est. Clima 02	VdS (07)	Elem. Gruesos	13%	Eficiencia (%)	55	Frecuencia	6/11
Final Ciclo	1/out	Est. Clima 03	EPl (02)	Eff. Hidraúlica(%)	83,8	Riego Mín (mm)	120		
% Cobertura	85	Superficie (ha)	3824			Dot. Riego (mm)	120	Número Riegos	10

Datos del Clima (mm)	ETo (anual)	1128
	ETo (Ciclo)	768
	Precipitación (anual)	245
	Preciplitación Ciclo	170
	P. Eff. (anual)	192
	P. Eff. (Ciclo)	135
Datos del Cultivo (mm)	ETc (potencial)	632
	ETc (real)	618
	Productividad (%)	100
Riego (m^3/ha y año)	Requer. Teóricos de Riego	9023
	RIEGO (Agua para el cultivo)	10059
	RIEGO (Dotación Bruta)	12000
Variación del SWC (mm)		2,06

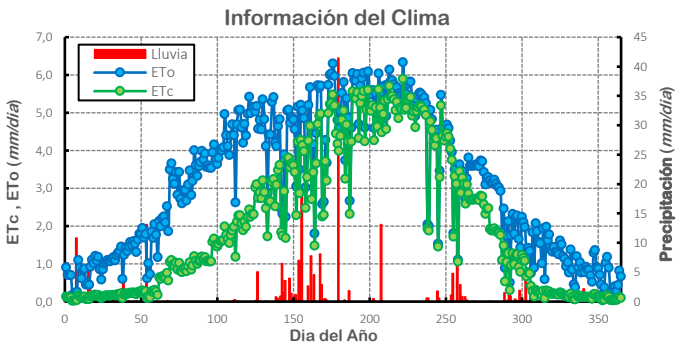

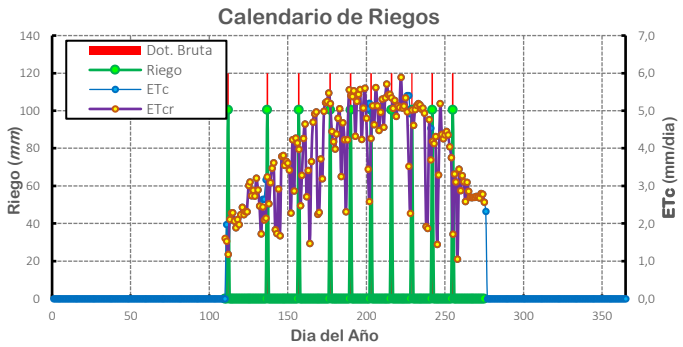

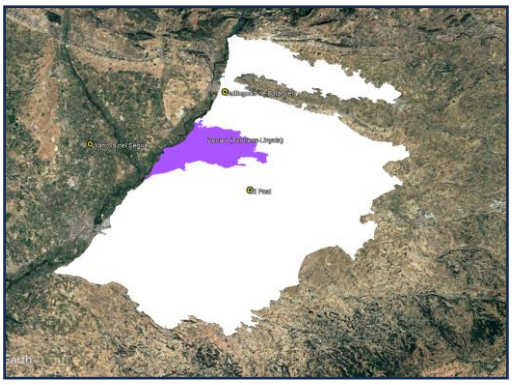

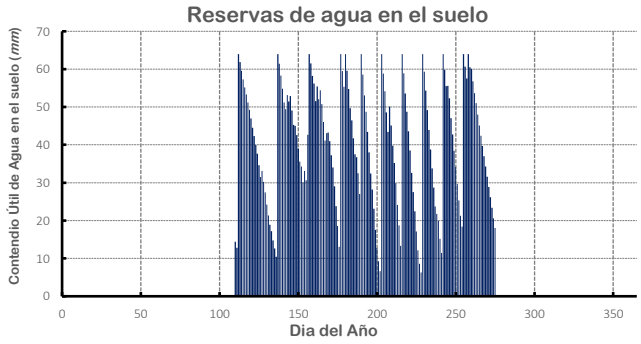

Observaciones:

Caracterización de la Demanda Evapotranspirativa de los Cultivos en diferentes Condiciones Agroambientales en la zona de regadío de "CANALS D'URGELL"

Ficha Nº	0573

Cultivo	Sector	Suelo	S. de Riego	Año Climático
Manzano	Zona 4 (Termens-Linyola)	oderadamente profun	Localizado	SECO

Prof. Raíces	50 cm	Est. Clima 01	VdB (09)	Profundidad	70 cm	Frecuencia (d)	1	Año:	2023
Inicio Ciclo	19/abr	Est. Clima 02	VdS (07)	Elem. Gruesos	13%	Eficiencia (%)	92	Frecuencia	6/11
Final Ciclo	1/out	Est. Clima 03	EPl (02)	Eff. Hidraúlica(%)	83,8	Riego Mín (mm)	3		
% Cobertura	85	Superficie (ha)	3824			Dot. Riego (mm)	0	Número Riegos	116

Datos del Clima (mm)	ETo (anual)	1128
	ETo (Ciclo)	768
	Precipitación (anual)	245
	Preciplitación Ciclo	170
	P. Eff. (anual)	192
	P. Eff. (Ciclo)	135
Datos del Cultivo (mm)	ETc (potencial)	632
	ETc (real)	632
	Productividad (%)	100
Riego (m^3/ha y año)	Requer. Teóricos de Riego	5394
	RIEGO (Agua para el cultivo)	5537
	RIEGO (Dotación Bruta)	6018
Variación del SWC (mm)		34,96

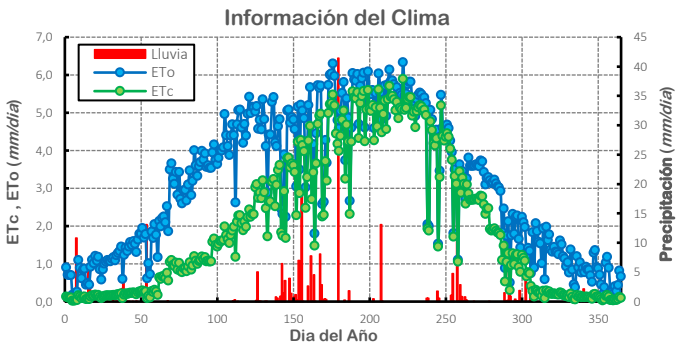

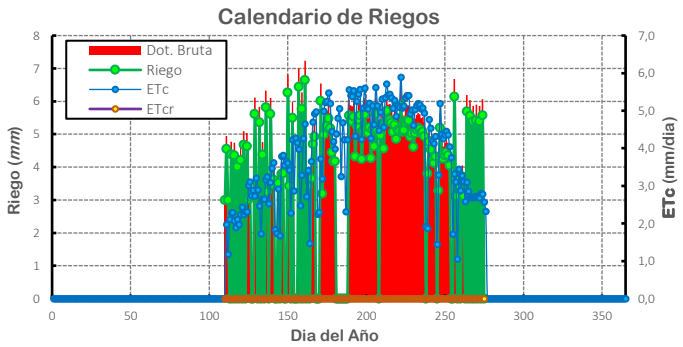

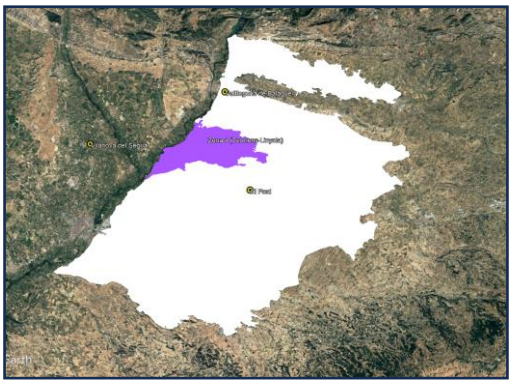

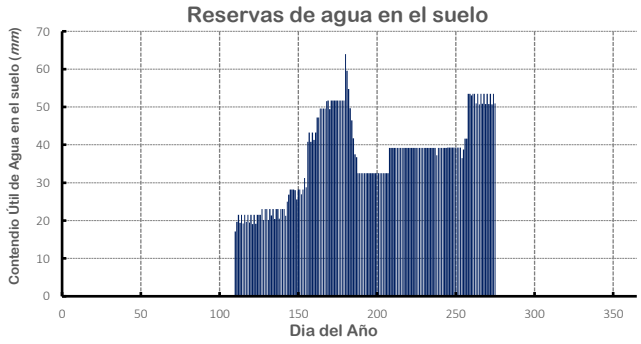

Observaciones:

Caracterización de la Demanda Evapotranspirativa de los Cultivos en diferentes Condiciones Agroambientales en la zona de regadío de "CANALS D'URGELL"

Ficha Nº	0574

Cultivo	Sector	Suelo	S. de Riego	Año Climático
Manzano	Zona 4 (Termens-Linyola)	oderadamente profun	Aspersión	SECO

Prof. Raíces	50 cm	Est. Clima 01	VdB (09)	Profundidad	70 cm	Frecuencia (d)	5	Año:	2023
Inicio Ciclo	19/abr	Est. Clima 02	VdS (07)	Elem. Gruesos	13%	Eficiencia (%)	75	Frecuencia	6/11
Final Ciclo	1/out	Est. Clima 03	EPl (02)	Eff. Hidraúlica(%)	83,8	Riego Mín (mm)	12		
% Cobertura	85	Superficie (ha)	3824			Dot. Riego (mm)	0	Número Riegos	39

Datos del Clima (mm)	ETo (anual)	1128
	ETo (Ciclo)	768
	Precipitación (anual)	245
	Preciplitación Ciclo	170
	P. Eff. (anual)	192
	P. Eff. (Ciclo)	135
Datos del Cultivo (mm)	ETc (potencial)	632
	ETc (real)	632
	Productividad (%)	100
Riego (m^3/ha y año)	Requer. Teóricos de Riego	6617
	RIEGO (Agua para el cultivo)	5549
	RIEGO (Dotación Bruta)	7399
Variación del SWC (mm)		39,95

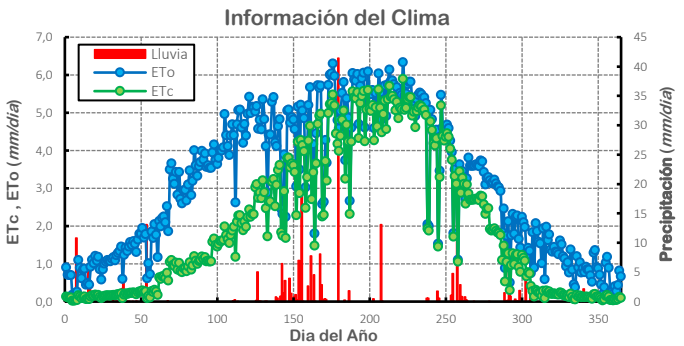

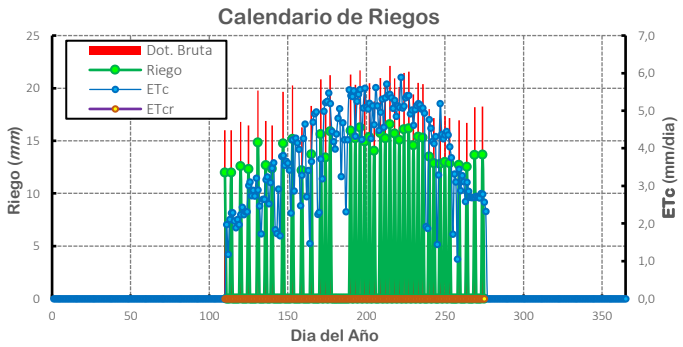

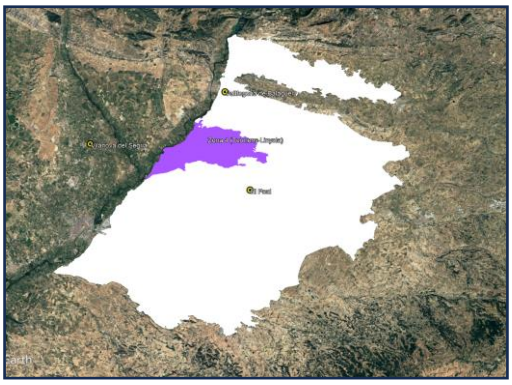

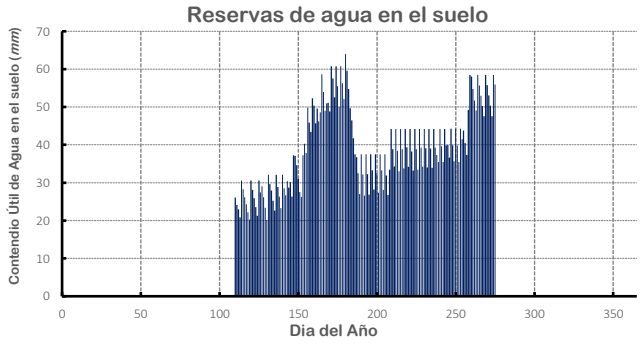

Observaciones:

Caracterización de la Demanda Evapotranspirativa de los Cultivos en diferentes Condiciones Agroambientales en la zona de regadío de "CANALS D'URGELL"

Ficha Nº	0575

Cultivo	Sector	Suelo	S. de Riego	Año Climático
Manzano	Zona 4 (Termens-Linyola)	oderadamente profun	Inundación	SECO

Prof. Raíces	50 cm	Est. Clima 01	VdB (09)	Profundidad	70 cm	Frecuencia (d)	13	Año:	2023
Inicio Ciclo	19/abr	Est. Clima 02	VdS (07)	Elem. Gruesos	13%	Eficiencia (%)	55	Frecuencia	6/11
Final Ciclo	1/out	Est. Clima 03	EPl (02)	Eff. Hidraúlica(%)	83,8	Riego Mín (mm)	120		
% Cobertura	85	Superficie (ha)	3824			Dot. Riego (mm)	120	Número Riegos	10

Datos del Clima (mm)	ETo (anual)	1128
	ETo (Ciclo)	768
	Precipitación (anual)	245
	Preciplitación Ciclo	170
	P. Eff. (anual)	192
	P. Eff. (Ciclo)	135
Datos del Cultivo (mm)	ETc (potencial)	632
	ETc (real)	618
	Productividad (%)	100
Riego (m^3/ha y año)	Requer. Teóricos de Riego	9023
	RIEGO (Agua para el cultivo)	10059
	RIEGO (Dotación Bruta)	12000
Variación del SWC (mm)		2,06

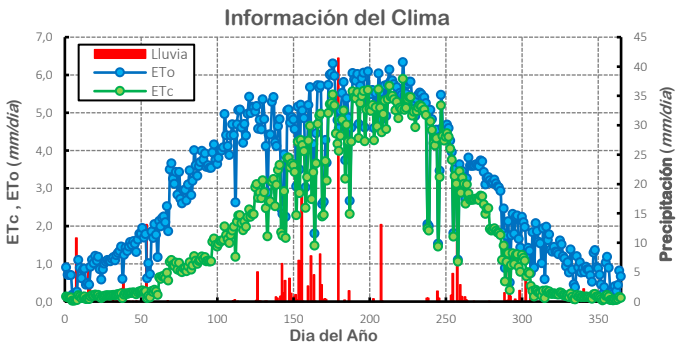

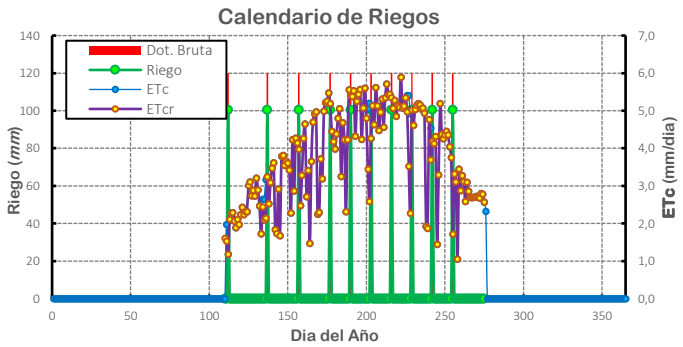

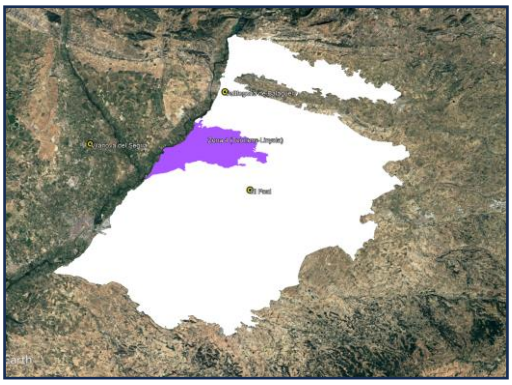

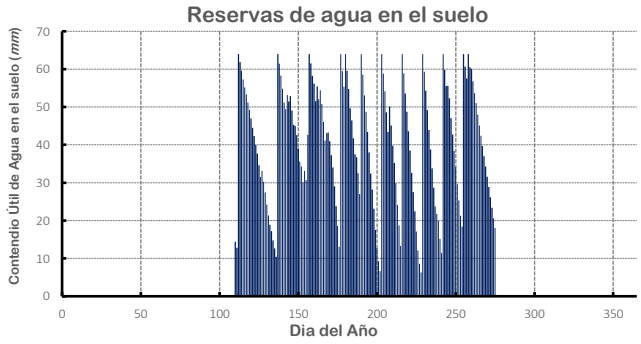

Observaciones:

Caracterización de la Demanda Evapotranspirativa de los Cultivos en diferentes Condiciones Agroambientales en la zona de regadío de "CANALS D'URGELL"

Ficha Nº	0576

Cultivo	Sector	Suelo	S. de Riego	Año Climático
Manzano	Zona 4 (Termens-Linyola)	oderadamente profun	Localizado	SECO

Prof. Raíces	50 cm	Est. Clima 01	VdB (09)	Profundidad	70 cm	Frecuencia (d)	1	Año:	2023
Inicio Ciclo	19/abr	Est. Clima 02	VdS (07)	Elem. Gruesos	13%	Eficiencia (%)	92	Frecuencia	6/11
Final Ciclo	1/out	Est. Clima 03	EPI (02)	Eff. Hidraúlica(%)	83,8	Riego Mín (mm)	3		
% Cobertura	85	Superficie (ha)	3824			Dot. Riego (mm)	0	Número Riegos	116

Datos del Clima (mm)	ETo (anual)	1128
	ETo (Ciclo)	768
	Precipitación (anual)	245
	Preciplitación Ciclo	170
	P. Eff. (anual)	192
	P. Eff. (Ciclo)	135
Datos del Cultivo (mm)	ETc (potencial)	632
	ETc (real)	632
	Productividad (%)	100
Riego (m^3/ha y año)	Requer. Teóricos de Riego	5394
	RIEGO (Agua para el cultivo)	5537
	RIEGO (Dotación Bruta)	6018
Variación del SWC (mm)		34,96

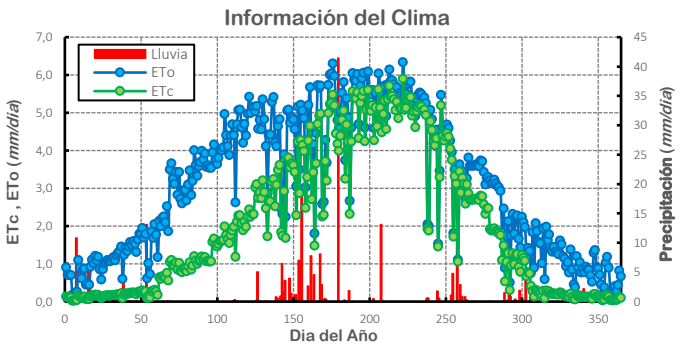

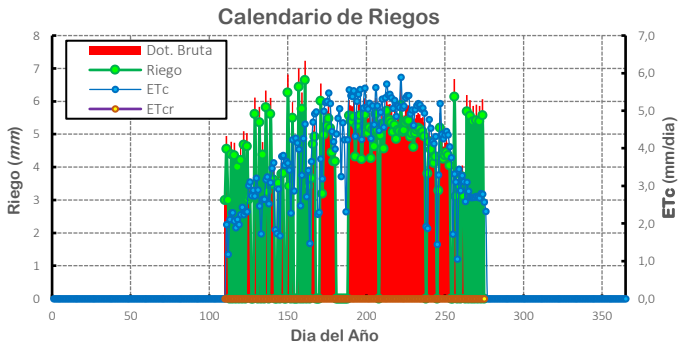

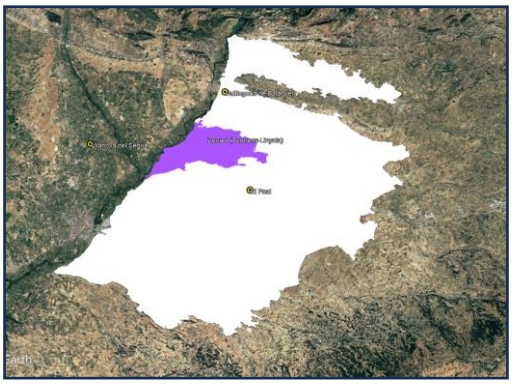

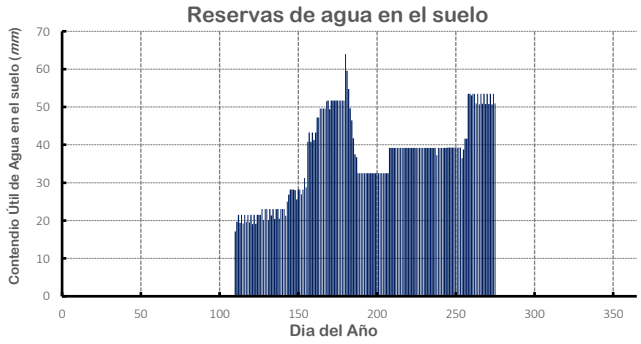

Observaciones:

Caracterización de la Demanda Evapotranspirativa de los Cultivos en diferentes Condiciones Agroambientales en la zona de regadío de "CANALS D'URGELL"

Ficha Nº	0577

Cultivo	Sector	Suelo	S. de Riego	Año Climático
Manzano	Zona 4 (Termens-Linyola)	Somero	Aspersión	MEDIO

Prof. Raíces	50 cm	Est. Clima 01	VdB (09)	Profundidad	50 cm	Frecuencia (d)	5	Año:	2017
Inicio Ciclo	19/abr	Est. Clima 02	VdS (07)	Elem. Gruesos	13%	Eficiencia (%)	75	Frecuencia	8/11
Final Ciclo	1/out	Est. Clima 03	EPl (02)	Eff. Hidraúlica(%)	83,8	Riego Mín (mm)	12		
% Cobertura	85	Superficie (ha)	3824			Dot. Riego (mm)	0	Número Riegos	43

Datos del Clima (mm)	ETo (anual)	1091
	ETo (Ciclo)	762
	Precipitación (anual)	320
	Preciplitación Ciclo	138
	P. Eff. (anual)	257
	P. Eff. (Ciclo)	112
Datos del Cultivo (mm)	ETc (potencial)	631
	ETc (real)	631
	Productividad (%)	100
Riego (m^3/ha y año)	Requer. Teóricos de Riego	6924
	RIEGO (Agua para el cultivo)	6122
	RIEGO (Dotación Bruta)	8163
Variación del SWC (mm)		18,87

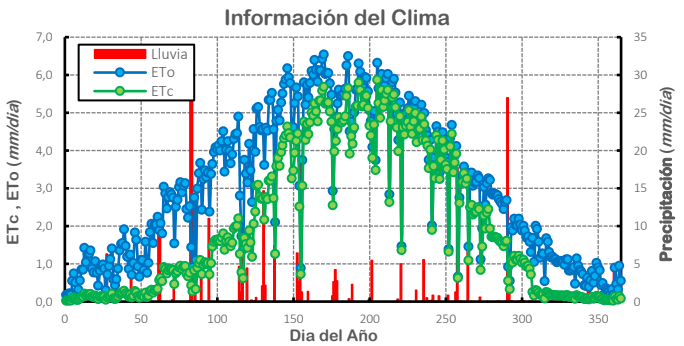

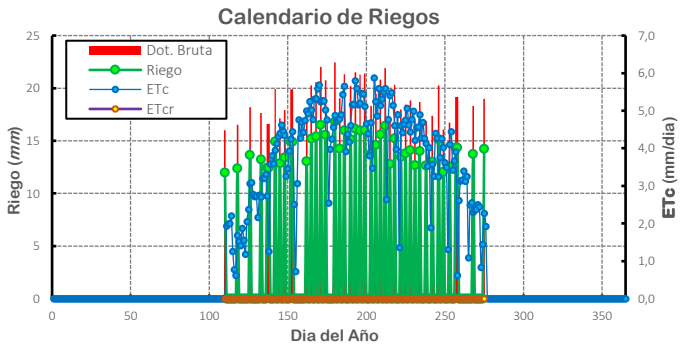

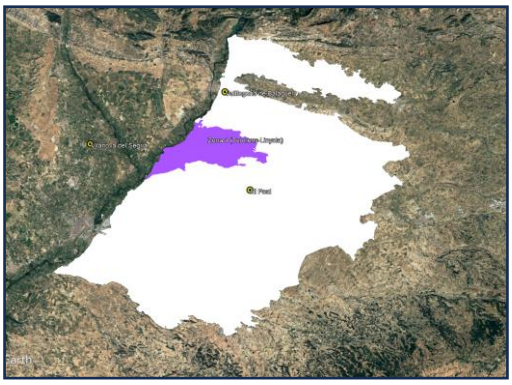

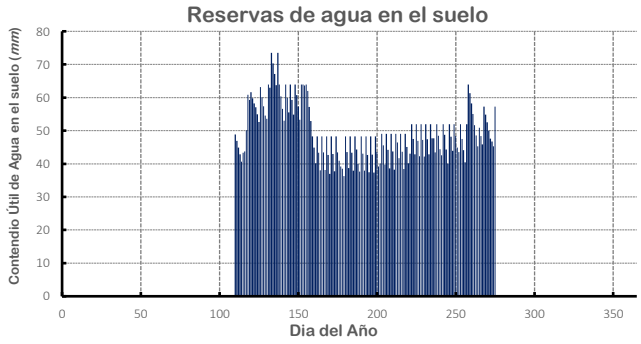

Observaciones:

Caracterización de la Demanda Evapotranspirativa de los Cultivos en diferentes Condiciones Agroambientales en la zona de regadío de "CANALS D'URGELL"

Ficha Nº	0578

Cultivo	Sector	Suelo	S. de Riego	Año Climático
Manzano	Zona 4 (Termens-Linyola)	Somero	Inundación	MEDIO

Prof. Raíces	50 cm	Est. Clima 01	VdB (09)	Profundidad	50 cm	Frecuencia (d)	13	Año:	2017
Inicio Ciclo	19/abr	Est. Clima 02	VdS (07)	Elem. Gruesos	13%	Eficiencia (%)	55	Frecuencia	8/11
Final Ciclo	1/out	Est. Clima 03	EPl (02)	Eff. Hidraúlica(%)	83,8	Riego Mín (mm)	120		
% Cobertura	85	Superficie (ha)	3824			Dot. Riego (mm)	120	Número Riegos	10

Datos del Clima (mm)	ETo (anual)	1091
	ETo (Ciclo)	762
	Precipitación (anual)	320
	Preciplitación Ciclo	138
	P. Eff. (anual)	257
	P. Eff. (Ciclo)	112
Datos del Cultivo (mm)	ETc (potencial)	631
	ETc (real)	591
	Productividad (%)	100
Riego (m^3/ha y año)	Requer. Teóricos de Riego	9442
	RIEGO (Agua para el cultivo)	10059
	RIEGO (Dotación Bruta)	12000
Variación del SWC (mm)		-9,12

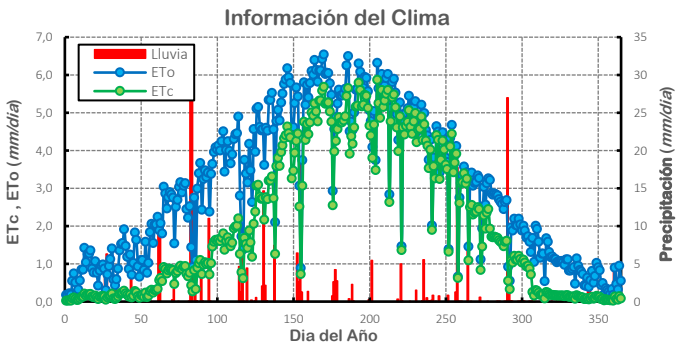

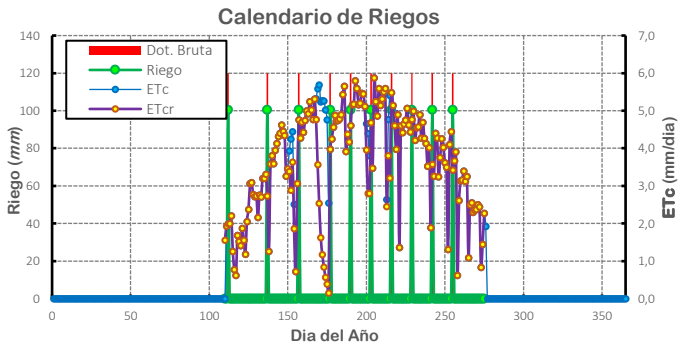

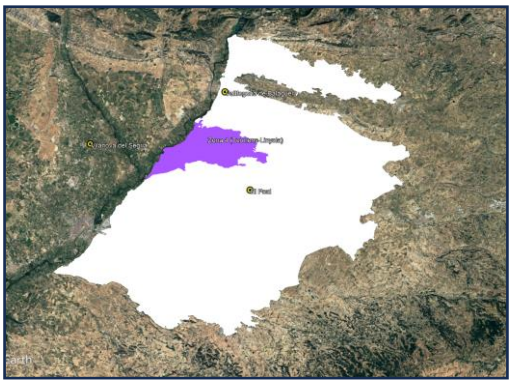

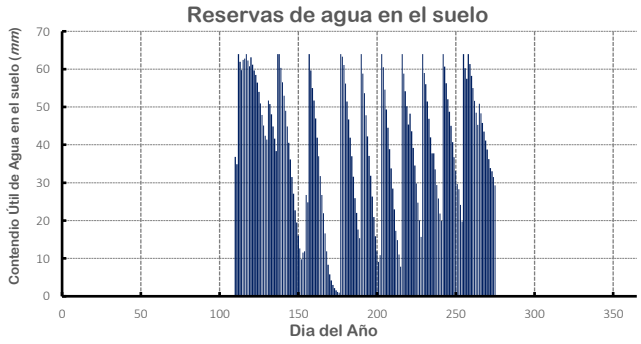

Observaciones:

Caracterización de la Demanda Evapotranspirativa de los Cultivos en diferentes Condiciones Agroambientales en la zona de regadío de "CANALS D'URGELL"

Ficha Nº	0579

Cultivo	Sector	Suelo	S. de Riego	Año Climático
Manzano	Zona 4 (Termens-Linyola)	Somero	Localizado	MEDIO

Prof. Raíces	50 cm	Est. Clima 01	VdB (09)	Profundidad	50 cm	Frecuencia (d)	1	Año:	2017
Inicio Ciclo	19/abr	Est. Clima 02	VdS (07)	Elem. Gruesos	13%	Eficiencia (%)	92	Frecuencia	8/11
Final Ciclo	1/out	Est. Clima 03	EPl (02)	Eff. Hidraúlica(%)	83,8	Riego Mín (mm)	3		
% Cobertura	85	Superficie (ha)	3824			Dot. Riego (mm)	0	Número Riegos	120

Datos del Clima (mm)	ETo (anual)	1091
	ETo (Ciclo)	762
	Precipitación (anual)	320
	Preciplitación Ciclo	138
	P. Eff. (anual)	257
	P. Eff. (Ciclo)	112
Datos del Cultivo (mm)	ETc (potencial)	631
	ETc (real)	631
	Productividad (%)	100
Riego (m^3/ha y año)	Requer. Teóricos de Riego	5644
	RIEGO (Agua para el cultivo)	5544
	RIEGO (Dotación Bruta)	6027
Variación del SWC (mm)		18,87

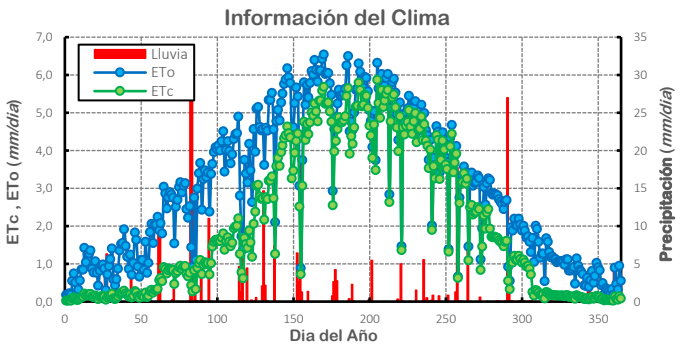

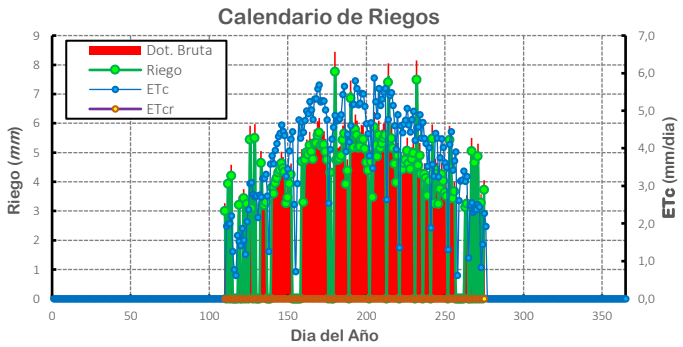

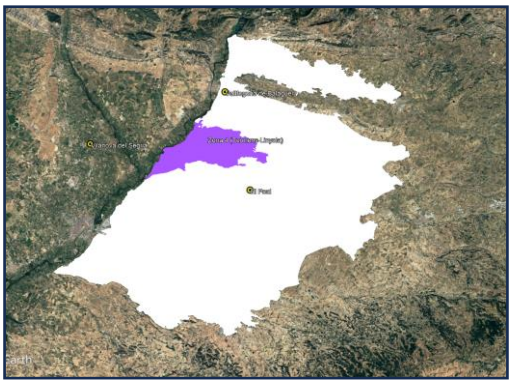

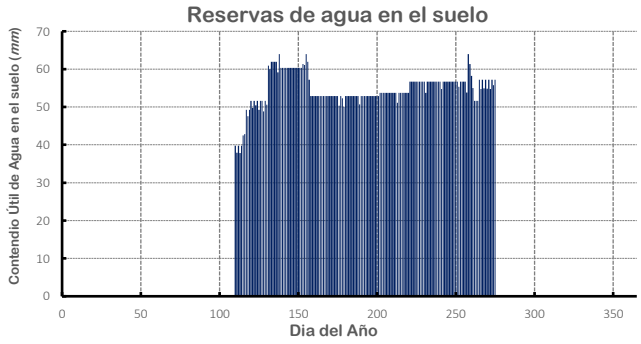

Observaciones:

Caracterización de la Demanda Evapotranspirativa de los Cultivos en diferentes Condiciones Agroambientales en la zona de regadío de "CANALS D'URGELL"

Ficha Nº	0580

Cultivo	Sector	Suelo	S. de Riego	Año Climático
Manzano	Zona 4 (Termens-Linyola)	oderadamente profun	Aspersión	MEDIO

Prof. Raíces	50 cm	Est. Clima 01	VdB (09)	Profundidad	70 cm	Frecuencia (d)	5	Año:	2017
Inicio Ciclo	19/abr	Est. Clima 02	VdS (07)	Elem. Gruesos	13%	Eficiencia (%)	75	Frecuencia	8/11
Final Ciclo	1/out	Est. Clima 03	EPl (02)	Eff. Hidraúlica(%)	83,8	Riego Mín (mm)	12		
% Cobertura	85	Superficie (ha)	3824			Dot. Riego (mm)	0	Número Riegos	41

Datos del Clima (mm)	ETo (anual)	1091
	ETo (Ciclo)	762
	Precipitación (anual)	320
	Preciplitación Ciclo	138
	P. Eff. (anual)	257
	P. Eff. (Ciclo)	112
Datos del Cultivo (mm)	ETc (potencial)	631
	ETc (real)	631
	Productividad (%)	100
Riego (m^3/ha y año)	Requer. Teóricos de Riego	6924
	RIEGO (Agua para el cultivo)	5880
	RIEGO (Dotación Bruta)	7840
Variación del SWC (mm)		18,87

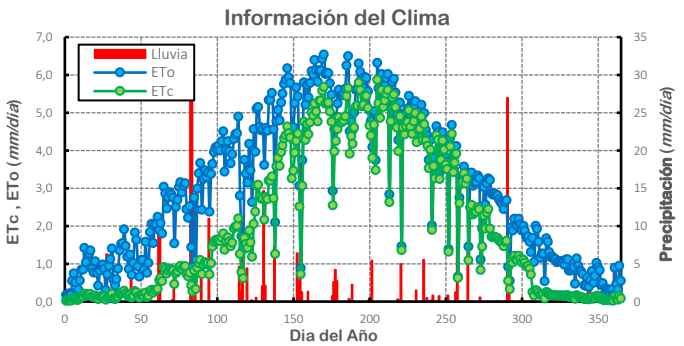

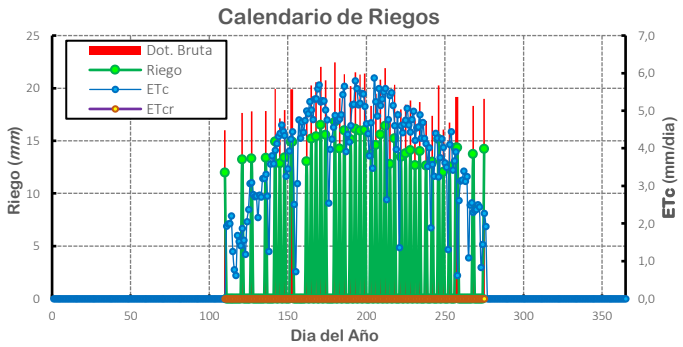

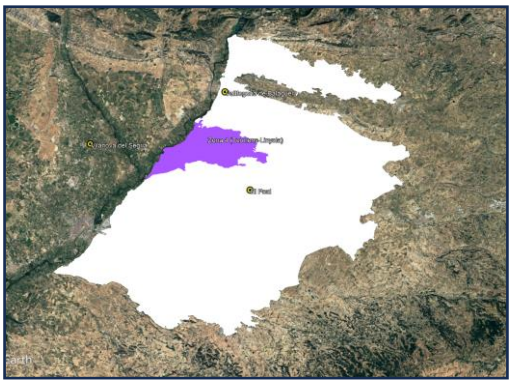

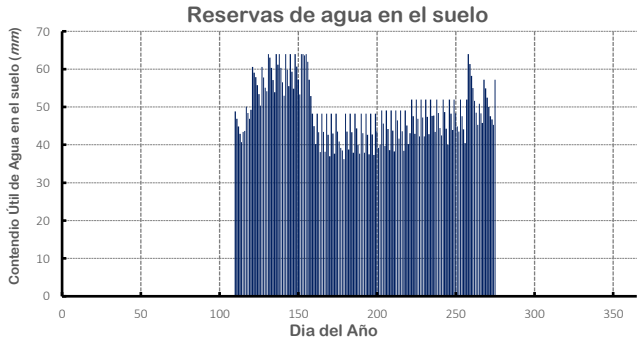

Observaciones:

Caracterización de la Demanda Evapotranspirativa de los Cultivos en diferentes Condiciones Agroambientales en la zona de regadío de "CANALS D'URGELL"

Ficha Nº	0581

Cultivo	Sector	Suelo	S. de Riego	Año Climático
Manzano	Zona 4 (Termens-Linyola)	oderadamente profun	Inundación	MEDIO

Prof. Raíces	50 cm	Est. Clima 01	VdB (09)	Profundidad	70 cm	Frecuencia (d)	13	Año:	2017
Inicio Ciclo	19/abr	Est. Clima 02	VdS (07)	Elem. Gruesos	13%	Eficiencia (%)	55	Frecuencia	8/11
Final Ciclo	1/out	Est. Clima 03	EPI (02)	Eff. Hidraúlica(%)	83,8	Riego Mín (mm)	120		
% Cobertura	85	Superficie (ha)	3824			Dot. Riego (mm)	120	Número Riegos	10

Datos del Clima (mm)	ETo (anual)	1091
	ETo (Ciclo)	762
	Precipitación (anual)	320
	Preciplitación Ciclo	138
	P. Eff. (anual)	257
	P. Eff. (Ciclo)	112
Datos del Cultivo (mm)	ETc (potencial)	631
	ETc (real)	591
	Productividad (%)	100
Riego (m^3/ha y año)	Requer. Teóricos de Riego	9442
	RIEGO (Agua para el cultivo)	10059
	RIEGO (Dotación Bruta)	12000
Variación del SWC (mm)		-9,12

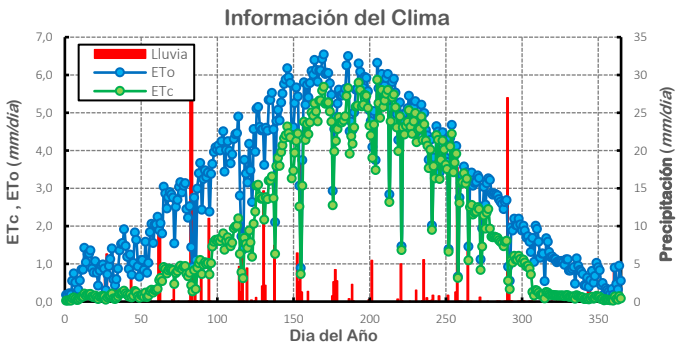

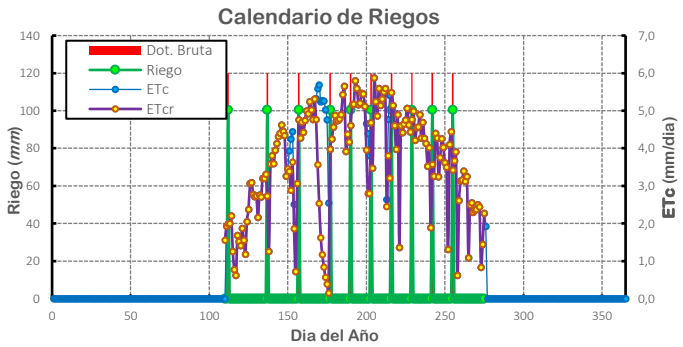

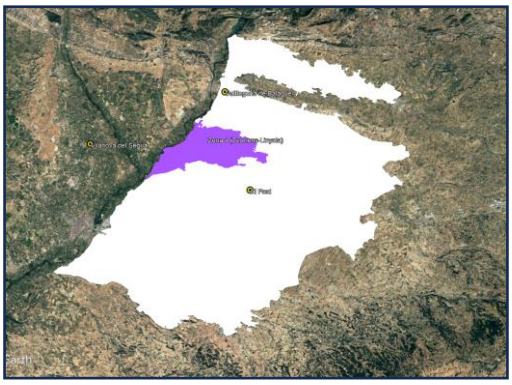

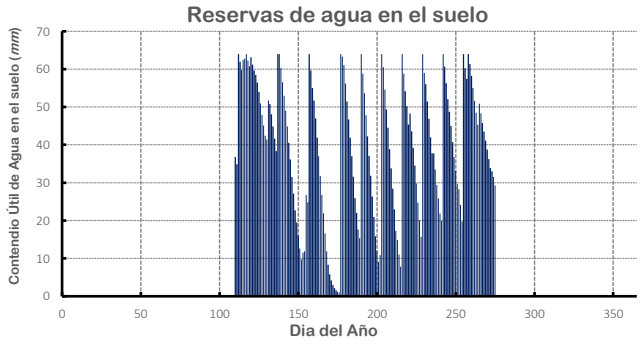

Observaciones:

Caracterización de la Demanda Evapotranspirativa de los Cultivos en diferentes Condiciones Agroambientales en la zona de regadío de "CANALS D'URGELL"

Ficha Nº	0582

Cultivo	Sector	Suelo	S. de Riego	Año Climático
Manzano	Zona 4 (Termens-Linyola)	oderadamente profun	Localizado	MEDIO

Prof. Raíces	50 cm	Est. Clima 01	VdB (09)	Profundidad	70 cm	Frecuencia (d)	1	Año:	2017
Inicio Ciclo	19/abr	Est. Clima 02	VdS (07)	Elem. Gruesos	13%	Eficiencia (%)	92	Frecuencia	8/11
Final Ciclo	1/out	Est. Clima 03	EPl (02)	Eff. Hidraúlica(%)	83,8	Riego Mín (mm)	3		
% Cobertura	85	Superficie (ha)	3824			Dot. Riego (mm)	0	Número Riegos	120

Datos del Clima (mm)	ETo (anual)	1091
	ETo (Ciclo)	762
	Precipitación (anual)	320
	Preciplitación Ciclo	138
	P. Eff. (anual)	257
	P. Eff. (Ciclo)	112
Datos del Cultivo (mm)	ETc (potencial)	631
	ETc (real)	631
	Productividad (%)	100
Riego (m^3/ha y año)	Requer. Teóricos de Riego	5644
	RIEGO (Agua para el cultivo)	5544
	RIEGO (Dotación Bruta)	6027
Variación del SWC (mm)		18,87

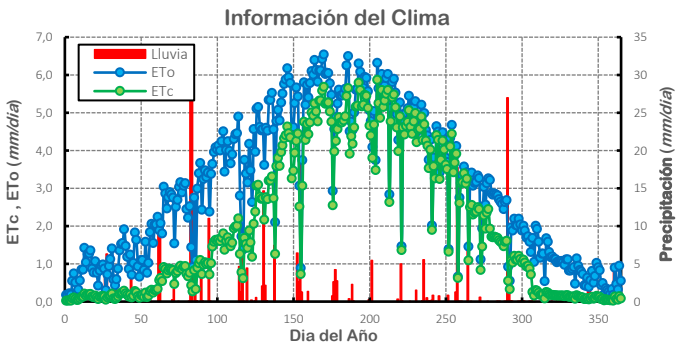

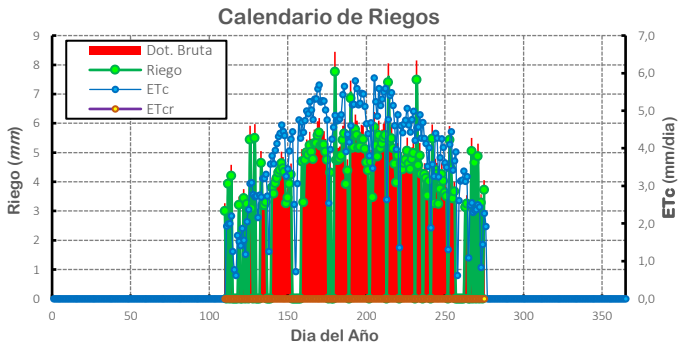

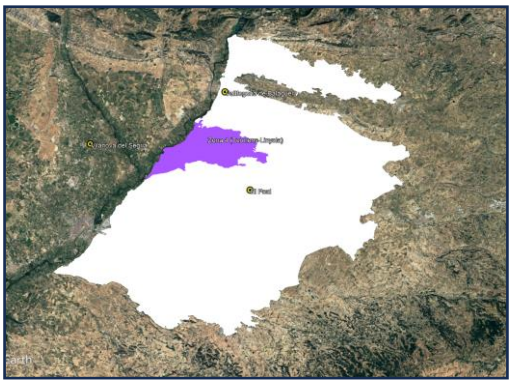

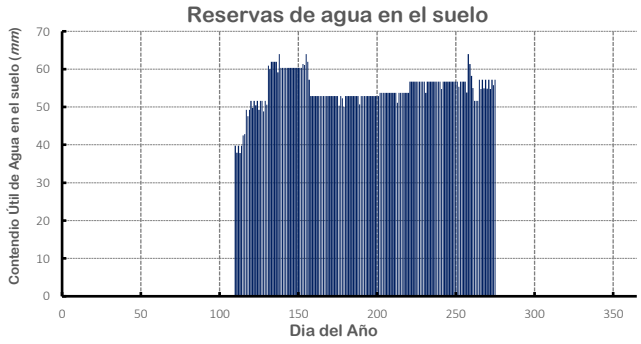

Observaciones:

Caracterización de la Demanda Evapotranspirativa de los Cultivos en diferentes Condiciones Agroambientales en la zona de regadío de "CANALS D'URGELL"

Ficha Nº	0583

Cultivo	Sector	Suelo	S. de Riego	Año Climático
Manzano	Zona 4 (Termens-Linyola)	oderadamente profun	Aspersión	MEDIO

Prof. Raíces	50 cm	Est. Clima 01	VdB (09)	Profundidad	70 cm	Frecuencia (d)	5	Año:	2017
Inicio Ciclo	19/abr	Est. Clima 02	VdS (07)	Elem. Gruesos	13%	Eficiencia (%)	75	Frecuencia	8/11
Final Ciclo	1/out	Est. Clima 03	EPl (02)	Eff. Hidraúlica(%)	83,8	Riego Mín (mm)	12		
% Cobertura	85	Superficie (ha)	3824			Dot. Riego (mm)	0	Número Riegos	41

Datos del Clima (mm)	ETo (anual)	1091
	ETo (Ciclo)	762
	Precipitación (anual)	320
	Preciplitación Ciclo	138
	P. Eff. (anual)	257
	P. Eff. (Ciclo)	112
Datos del Cultivo (mm)	ETc (potencial)	631
	ETc (real)	631
	Productividad (%)	100
Riego (m^3/ha y año)	Requer. Teóricos de Riego	6924
	RIEGO (Agua para el cultivo)	5880
	RIEGO (Dotación Bruta)	7840
Variación del SWC (mm)		18,87

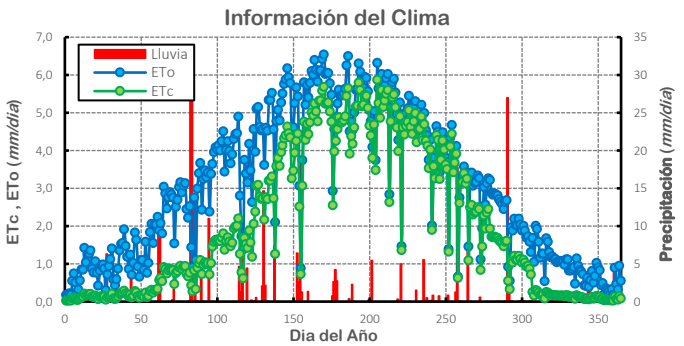

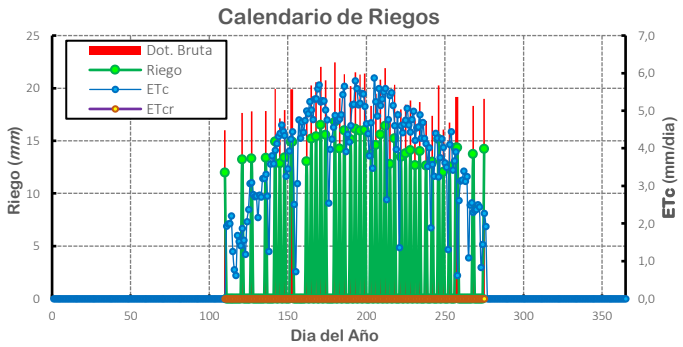

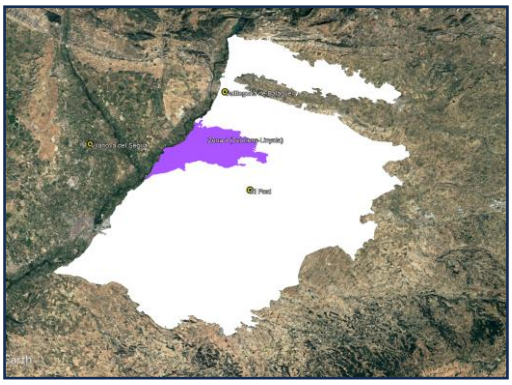

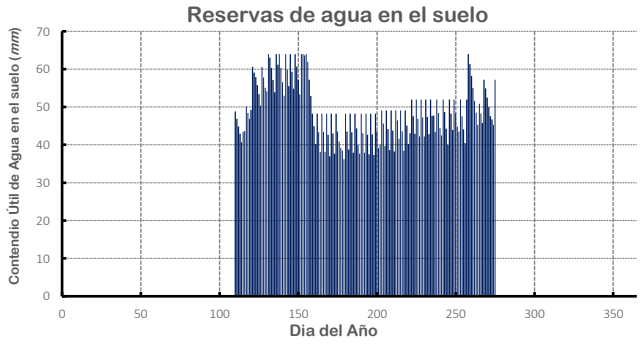

Observaciones:

Caracterización de la Demanda Evapotranspirativa de los Cultivos en diferentes Condiciones Agroambientales en la zona de regadío de "CANALS D'URGELL"

Ficha Nº	0584

Cultivo	Sector	Suelo	S. de Riego	Año Climático
Manzano	Zona 4 (Termens-Linyola)	oderadamente profun	Inundación	MEDIO

Prof. Raíces	50 cm	Est. Clima 01	VdB (09)	Profundidad	70 cm	Frecuencia (d)	13	Año:	2017
Inicio Ciclo	19/abr	Est. Clima 02	VdS (07)	Elem. Gruesos	13%	Eficiencia (%)	55	Frecuencia	8/11
Final Ciclo	1/out	Est. Clima 03	EPl (02)	Eff. Hidraúlica(%)	83,8	Riego Mín (mm)	120		
% Cobertura	85	Superficie (ha)	3824			Dot. Riego (mm)	120	Número Riegos	10

Datos del Clima (mm)	ETo (anual)	1091
	ETo (Ciclo)	762
	Precipitación (anual)	320
	Preciplitación Ciclo	138
	P. Eff. (anual)	257
	P. Eff. (Ciclo)	112
Datos del Cultivo (mm)	ETc (potencial)	631
	ETc (real)	591
	Productividad (%)	100
Riego (m^3/ha y año)	Requer. Teóricos de Riego	9442
	RIEGO (Agua para el cultivo)	10059
	RIEGO (Dotación Bruta)	12000
Variación del SWC (mm)		-9,12

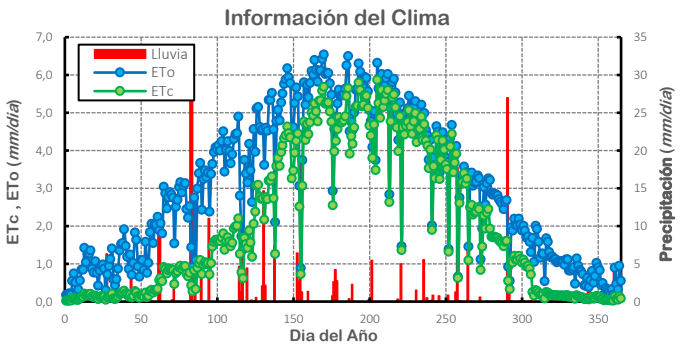

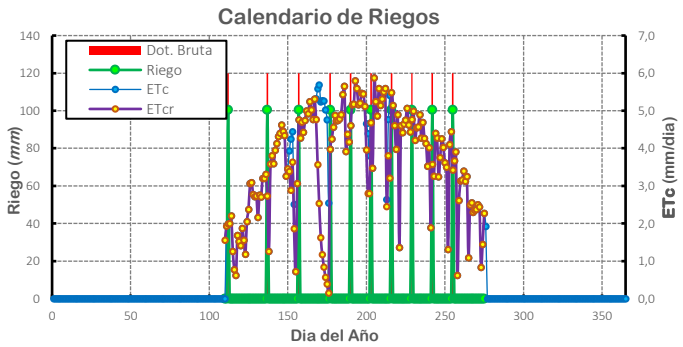

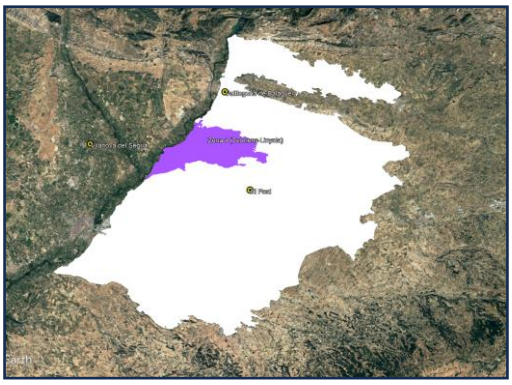

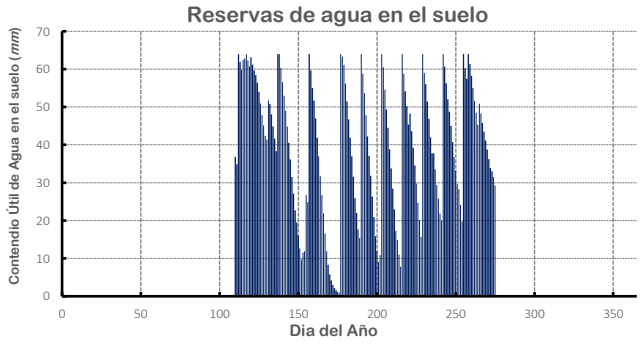

Observaciones:

Caracterización de la Demanda Evapotranspirativa de los Cultivos en diferentes Condiciones Agroambientales en la zona de regadío de "CANALS D'URGELL"

Ficha Nº	0585

Cultivo	Sector	Suelo	S. de Riego	Año Climático
Manzano	Zona 4 (Termens-Linyola)	oderadamente profun	Localizado	MEDIO

Prof. Raíces	50 cm	Est. Clima 01	VdB (09)	Profundidad	70 cm	Frecuencia (d)	1	Año:	2017
Inicio Ciclo	19/abr	Est. Clima 02	VdS (07)	Elem. Gruesos	13%	Eficiencia (%)	92	Frecuencia	8/11
Final Ciclo	1/out	Est. Clima 03	EPl (02)	Eff. Hidraúlica(%)	83,8	Riego Mín (mm)	3		
% Cobertura	85	Superficie (ha)	3824			Dot. Riego (mm)	0	Número Riegos	120

Datos del Clima (mm)	ETo (anual)	1091
	ETo (Ciclo)	762
	Precipitación (anual)	320
	Preciplitación Ciclo	138
	P. Eff. (anual)	257
	P. Eff. (Ciclo)	112
Datos del Cultivo (mm)	ETc (potencial)	631
	ETc (real)	631
	Productividad (%)	100
Riego (m^3/ha y año)	Requer. Teóricos de Riego	5644
	RIEGO (Agua para el cultivo)	5544
	RIEGO (Dotación Bruta)	6027
Variación del SWC (mm)		18,87

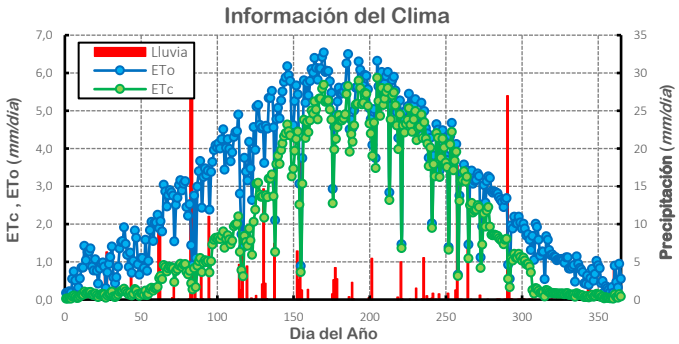

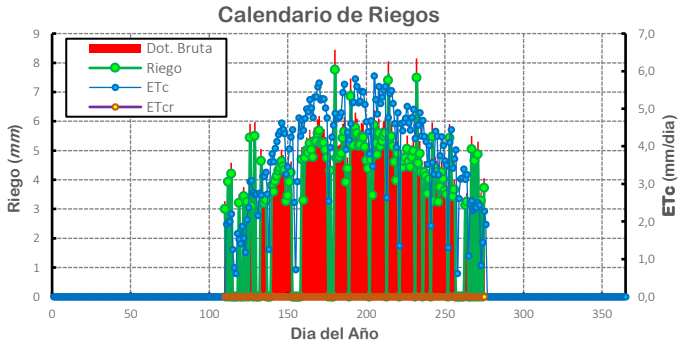

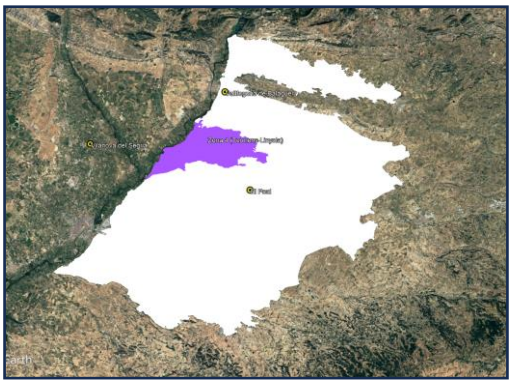

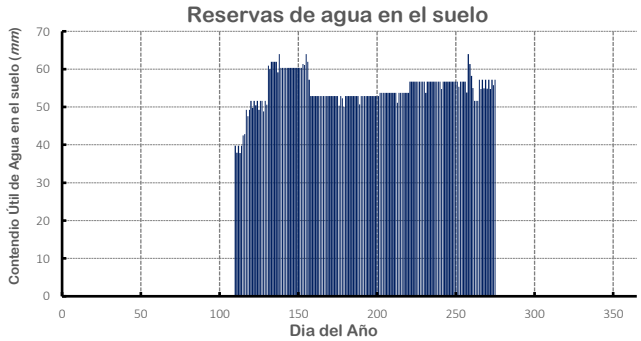

Observaciones:

Caracterización de la Demanda Evapotranspirativa de los Cultivos en diferentes Condiciones Agroambientales en la zona de regadío de "CANALS D'URGELL"

Ficha Nº	0586

Cultivo	Sector	Suelo	S. de Riego	Año Climático
Manzano	Zona 4 (Termens-Linyola)	Somero	Aspersión	HÚMEDO

Prof. Raíces	50 cm	Est. Clima 01	VdB (09)	Profundidad	50 cm	Frecuencia (d)	5	Año:	2013
Inicio Ciclo	19/abr	Est. Clima 02	VdS (07)	Elem. Gruesos	13%	Eficiencia (%)	75	Frecuencia	1/11
Final Ciclo	1/out	Est. Clima 03	EPl (02)	Eff. Hidraúlica(%)	83,8	Riego Mín (mm)	12		
% Cobertura	85	Superficie (ha)	3824			Dot. Riego (mm)	0	Número Riegos	38

Datos del Clima (mm)	ETo (anual)	1044
	ETo (Ciclo)	721
	Precipitación (anual)	465
	Preciplitación Ciclo	253
	P. Eff. (anual)	366
	P. Eff. (Ciclo)	197
Datos del Cultivo (mm)	ETc (potencial)	604
	ETc (real)	604
	Productividad (%)	100
Riego (m^3/ha y año)	Requer. Teóricos de Riego	5435
	RIEGO (Agua para el cultivo)	5373
	RIEGO (Dotación Bruta)	7164
Variación del SWC (mm)		-25,83

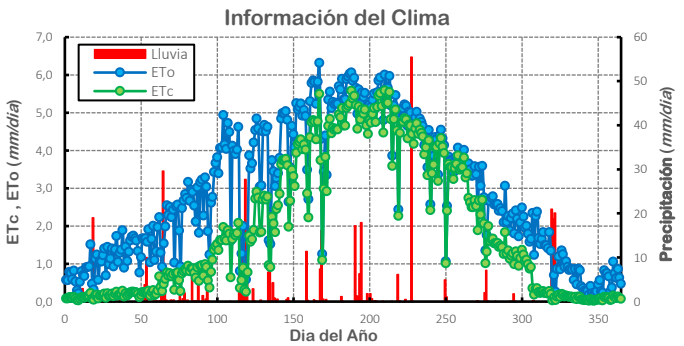

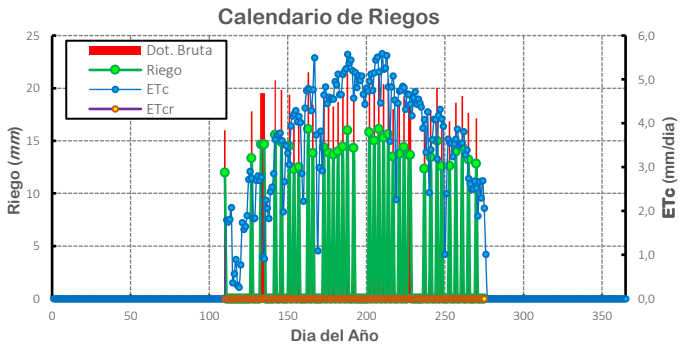

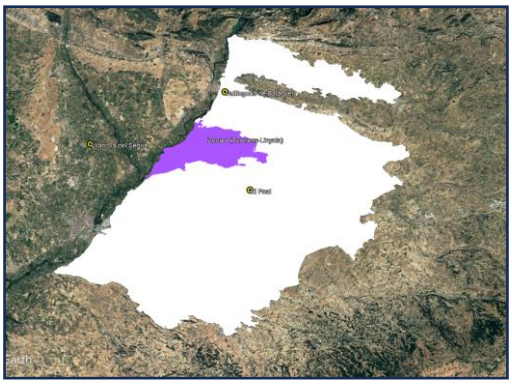

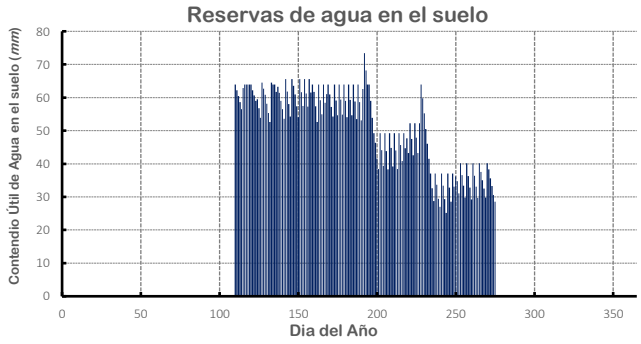

Observaciones:

Caracterización de la Demanda Evapotranspirativa de los Cultivos en diferentes Condiciones Agroambientales en la zona de regadío de "CANALS D'URGELL"

Ficha Nº	0587

Cultivo	Sector	Suelo	S. de Riego	Año Climático
Manzano	Zona 4 (Termens-Linyola)	Somero	Inundación	HÚMEDO

Prof. Raíces	50 cm	Est. Clima 01	VdB (09)	Profundidad	50 cm	Frecuencia (d)	13	Año:	2013
Inicio Ciclo	19/abr	Est. Clima 02	VdS (07)	Elem. Gruesos	13%	Eficiencia (%)	55	Frecuencia	1/11
Final Ciclo	1/out	Est. Clima 03	EPl (02)	Eff. Hidraúlica(%)	83,8	Riego Mín (mm)	120		
% Cobertura	85	Superficie (ha)	3824			Dot. Riego (mm)	120	Número Riegos	10

Datos del Clima (mm)	ETo (anual)	1044
	ETo (Ciclo)	721
	Precipitación (anual)	465
	Preciplitación Ciclo	253
	P. Eff. (anual)	366
	P. Eff. (Ciclo)	197
Datos del Cultivo (mm)	ETc (potencial)	604
	ETc (real)	593
	Productividad (%)	100
Riego (m^3/ha y año)	Requer. Teóricos de Riego	7412
	RIEGO (Agua para el cultivo)	10059
	RIEGO (Dotación Bruta)	12000
Variación del SWC (mm)		-7,25

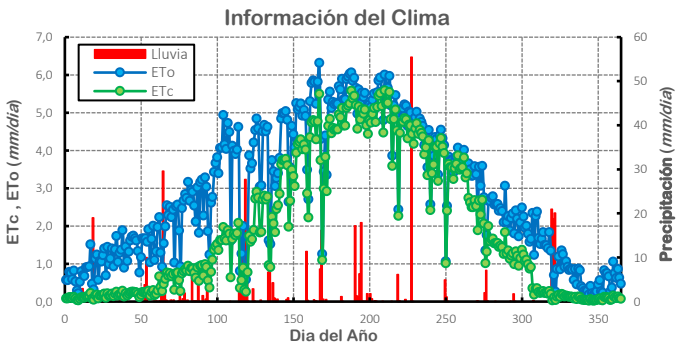

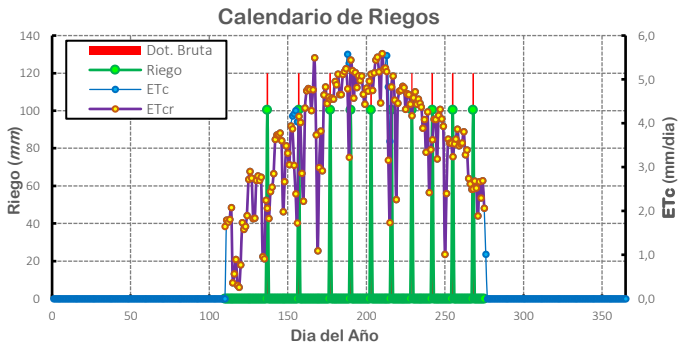

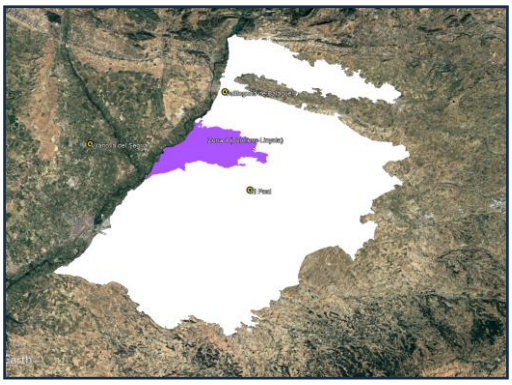

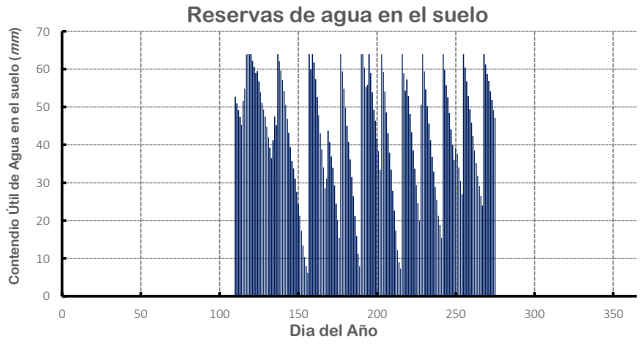

Observaciones:

Caracterización de la Demanda Evapotranspirativa de los Cultivos en diferentes Condiciones Agroambientales en la zona de regadío de "CANALS D'URGELL"

Ficha Nº	0588

Cultivo	Sector	Suelo	S. de Riego	Año Climático
Manzano	Zona 4 (Termens-Linyola)	Somero	Localizado	HÚMEDO

Prof. Raíces	50 cm	Est. Clima 01	VdB (09)	Profundidad	50 cm	Frecuencia (d)	1	Año:	2013
Inicio Ciclo	19/abr	Est. Clima 02	VdS (07)	Elem. Gruesos	13%	Eficiencia (%)	92	Frecuencia	1/11
Final Ciclo	1/out	Est. Clima 03	EPl (02)	Eff. Hidraúlica(%)	83,8	Riego Mín (mm)	3		
% Cobertura	85	Superficie (ha)	3824			Dot. Riego (mm)	0	Número Riegos	113

Datos del Clima (mm)	ETo (anual)	1044
	ETo (Ciclo)	721
	Precipitación (anual)	465
	Preciplitación Ciclo	253
	P. Eff. (anual)	366
	P. Eff. (Ciclo)	197
Datos del Cultivo (mm)	ETc (potencial)	604
	ETc (real)	604
	Productividad (%)	100
Riego (m^3/ha y año)	Requer. Teóricos de Riego	4431
	RIEGO (Agua para el cultivo)	5219
	RIEGO (Dotación Bruta)	5673
Variación del SWC (mm)		-20,65

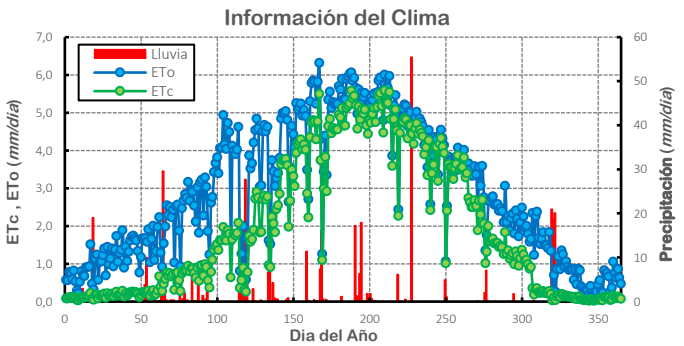

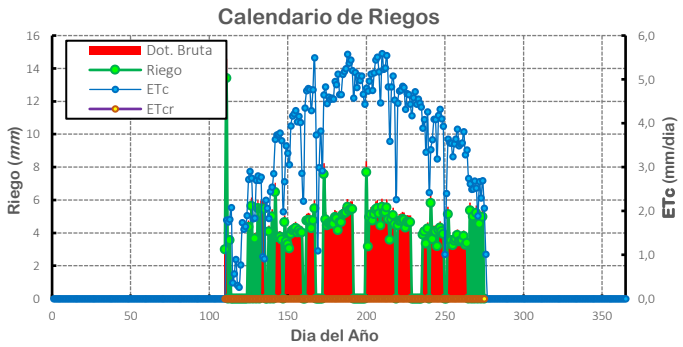

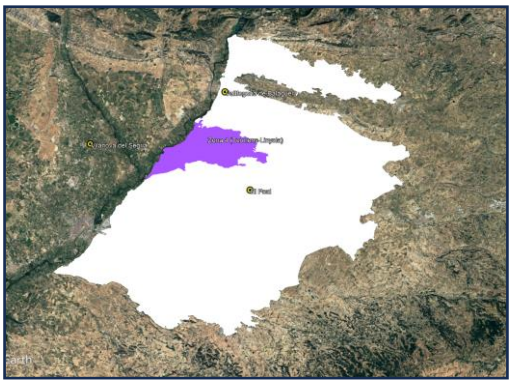

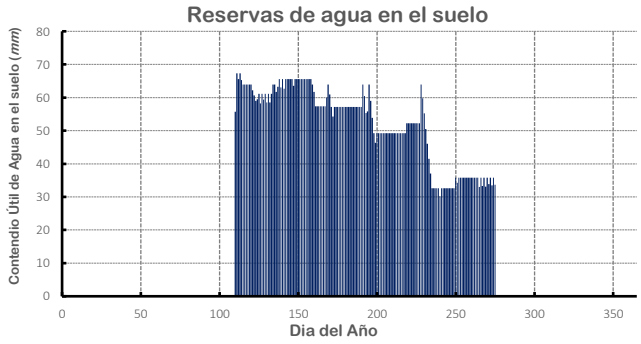

Observaciones:

Caracterización de la Demanda Evapotranspirativa de los Cultivos en diferentes Condiciones Agroambientales en la zona de regadío de "CANALS D'URGELL"

Ficha Nº	0589

Cultivo	Sector	Suelo	S. de Riego	Año Climático
Manzano	Zona 4 (Termens-Linyola)	oderadamente profun	Aspersión	HÚMEDO

Prof. Raíces	50 cm	Est. Clima 01	VdB (09)	Profundidad	70 cm	Frecuencia (d)	5	Año:	2013
Inicio Ciclo	19/abr	Est. Clima 02	VdS (07)	Elem. Gruesos	13%	Eficiencia (%)	75	Frecuencia	1/11
Final Ciclo	1/out	Est. Clima 03	EPl (02)	Eff. Hidraúlica(%)	83,8	Riego Mín (mm)	12		
% Cobertura	85	Superficie (ha)	3824			Dot. Riego (mm)	0	Número Riegos	38

Datos del Clima (mm)	ETo (anual)	1044
	ETo (Ciclo)	721
	Precipitación (anual)	465
	Preciplitación Ciclo	253
	P. Eff. (anual)	366
	P. Eff. (Ciclo)	197
Datos del Cultivo (mm)	ETc (potencial)	604
	ETc (real)	604
	Productividad (%)	100
Riego (m^3/ha y año)	Requer. Teóricos de Riego	5435
	RIEGO (Agua para el cultivo)	5373
	RIEGO (Dotación Bruta)	7164
Variación del SWC (mm)		-25,83

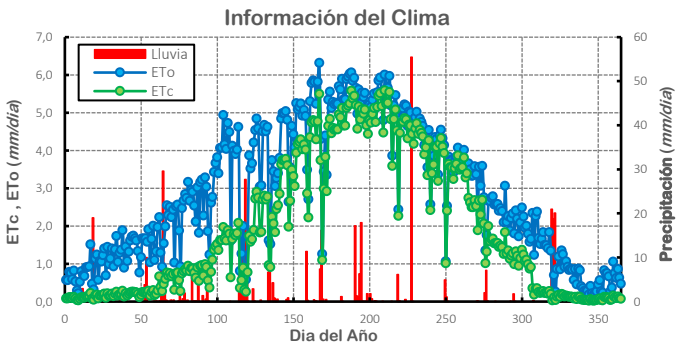

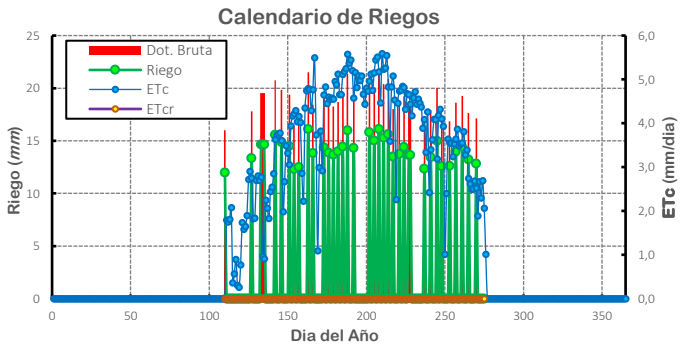

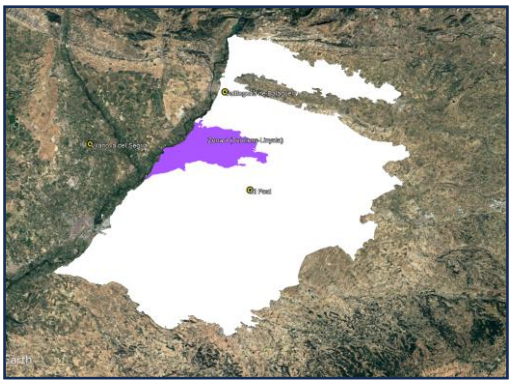

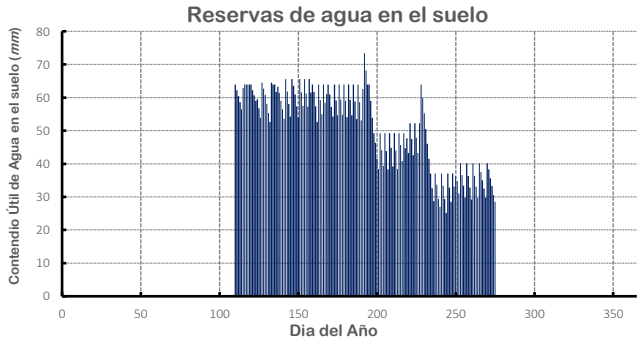

Observaciones:

Caracterización de la Demanda Evapotranspirativa de los Cultivos en diferentes Condiciones Agroambientales en la zona de regadío de "CANALS D'URGELL"

Ficha Nº	0590

Cultivo	Sector	Suelo	S. de Riego	Año Climático
Manzano	Zona 4 (Termens-Linyola)	oderadamente profun	Inundación	HÚMEDO

Prof. Raíces	50 cm	Est. Clima 01	VdB (09)	Profundidad	70 cm	Frecuencia (d)	13	Año:	2013
Inicio Ciclo	19/abr	Est. Clima 02	VdS (07)	Elem. Gruesos	13%	Eficiencia (%)	55	Frecuencia	1/11
Final Ciclo	1/out	Est. Clima 03	EPI (02)	Eff. Hidraúlica(%)	83,8	Riego Mín (mm)	120		
% Cobertura	85	Superficie (ha)	3824			Dot. Riego (mm)	120	Número Riegos	10

Datos del Clima (mm)	ETo (anual)	1044
	ETo (Ciclo)	721
	Precipitación (anual)	465
	Preciplitación Ciclo	253
	P. Eff. (anual)	366
	P. Eff. (Ciclo)	197
Datos del Cultivo (mm)	ETc (potencial)	604
	ETc (real)	593
	Productividad (%)	100
Riego (m^3/ha y año)	Requer. Teóricos de Riego	7412
	RIEGO (Agua para el cultivo)	10059
	RIEGO (Dotación Bruta)	12000
Variación del SWC (mm)		-7,25

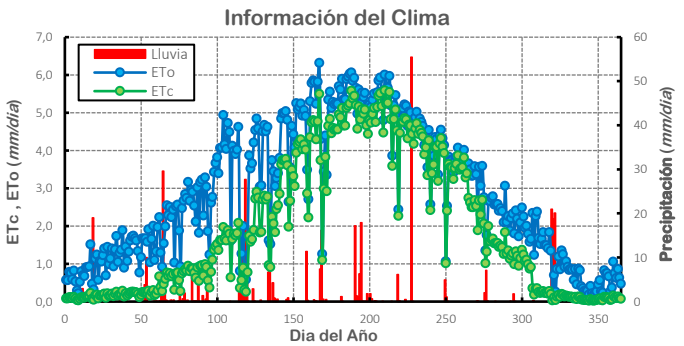

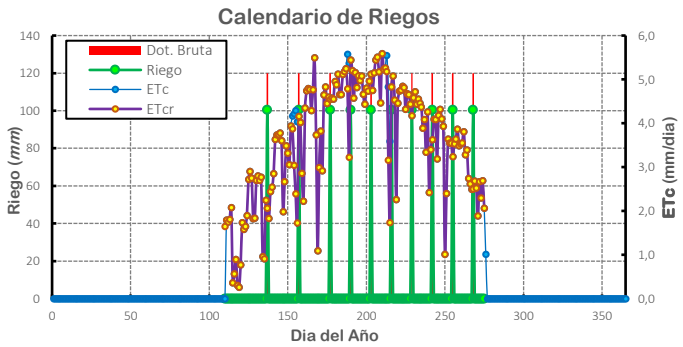

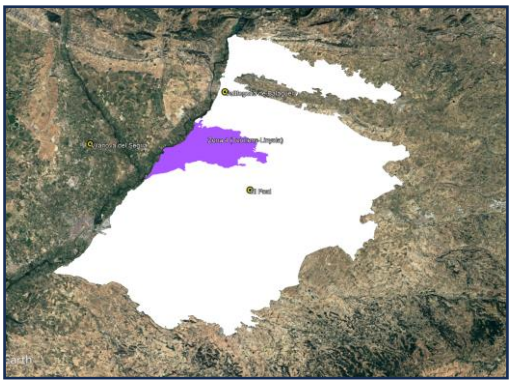

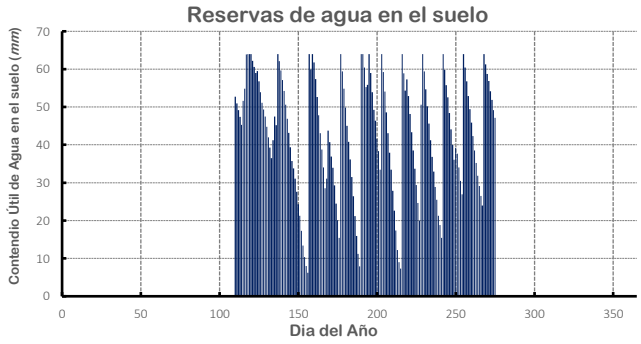

Observaciones:

Caracterización de la Demanda Evapotranspirativa de los Cultivos en diferentes Condiciones Agroambientales en la zona de regadío de "CANALS D'URGELL"

Ficha Nº	0591

Cultivo	Sector	Suelo	S. de Riego	Año Climático
Manzano	Zona 4 (Termens-Linyola)	oderadamente profun	Localizado	HÚMEDO

Prof. Raíces	50 cm	Est. Clima 01	VdB (09)	Profundidad	70 cm	Frecuencia (d)	1	Año:	2013
Inicio Ciclo	19/abr	Est. Clima 02	VdS (07)	Elem. Gruesos	13%	Eficiencia (%)	92	Frecuencia	1/11
Final Ciclo	1/out	Est. Clima 03	EPI (02)	Eff. Hidraúlica(%)	83,8	Riego Mín (mm)	3		
% Cobertura	85	Superficie (ha)	3824			Dot. Riego (mm)	0	Número Riegos	113

Datos del Clima (mm)	ETo (anual)	1044
	ETo (Ciclo)	721
	Precipitación (anual)	465
	Preciplitación Ciclo	253
	P. Eff. (anual)	366
	P. Eff. (Ciclo)	197
Datos del Cultivo (mm)	ETc (potencial)	604
	ETc (real)	604
	Productividad (%)	100
Riego (m^3/ha y año)	Requer. Teóricos de Riego	4431
	RIEGO (Agua para el cultivo)	5219
	RIEGO (Dotación Bruta)	5673
Variación del SWC (mm)		-20,65

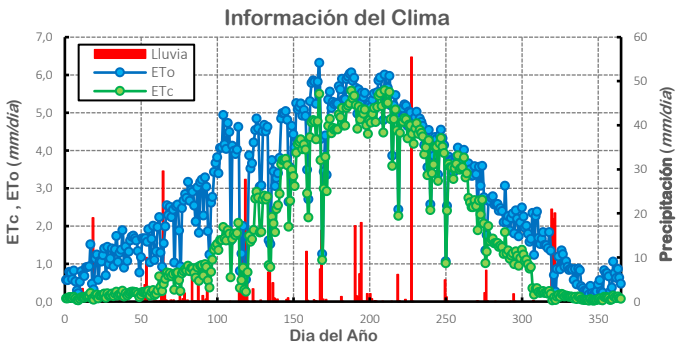

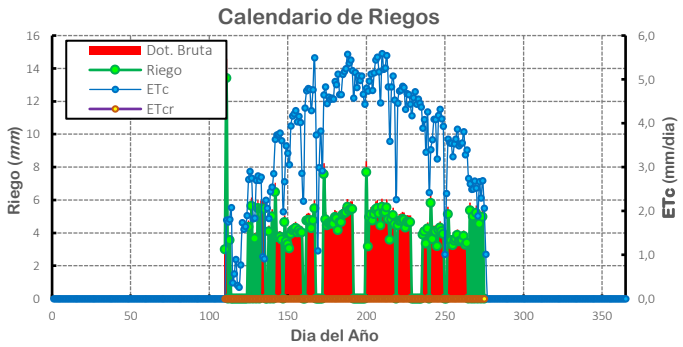

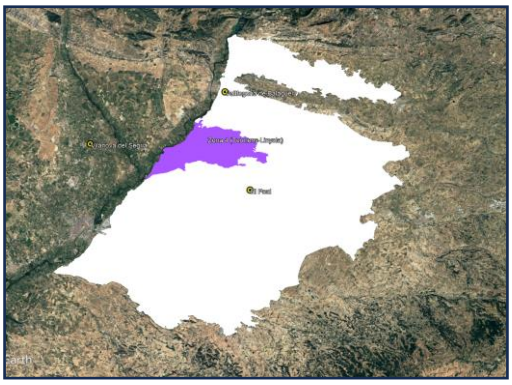

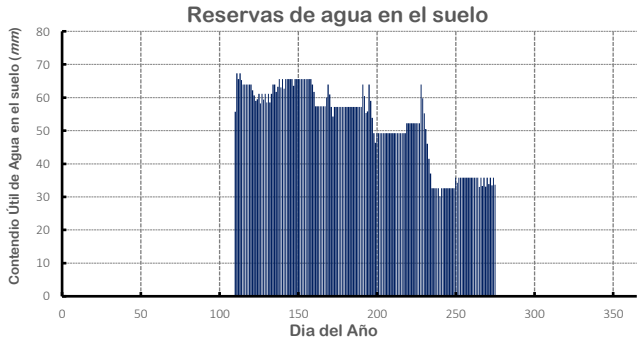

Observaciones:

Caracterización de la Demanda Evapotranspirativa de los Cultivos en diferentes Condiciones Agroambientales en la zona de regadío de "CANALS D'URGELL"

Ficha Nº	0592

Cultivo	Sector	Suelo	S. de Riego	Año Climático
Manzano	Zona 4 (Termens-Linyola)	oderadamente profun	Aspersión	HÚMEDO

Prof. Raíces	50 cm	Est. Clima 01	VdB (09)	Profundidad	70 cm	Frecuencia (d)	5	Año:	2013
Inicio Ciclo	19/abr	Est. Clima 02	VdS (07)	Elem. Gruesos	13%	Eficiencia (%)	75	Frecuencia	1/11
Final Ciclo	1/out	Est. Clima 03	EPl (02)	Eff. Hidraúlica(%)	83,8	Riego Mín (mm)	12		
% Cobertura	85	Superficie (ha)	3824			Dot. Riego (mm)	0	Número Riegos	38

Datos del Clima (mm)	ETo (anual)	1044
	ETo (Ciclo)	721
	Precipitación (anual)	465
	Preciplitación Ciclo	253
	P. Eff. (anual)	366
	P. Eff. (Ciclo)	197
Datos del Cultivo (mm)	ETc (potencial)	604
	ETc (real)	604
	Productividad (%)	100
Riego (m^3/ha y año)	Requer. Teóricos de Riego	5435
	RIEGO (Agua para el cultivo)	5373
	RIEGO (Dotación Bruta)	7164
Variación del SWC (mm)		-25,83

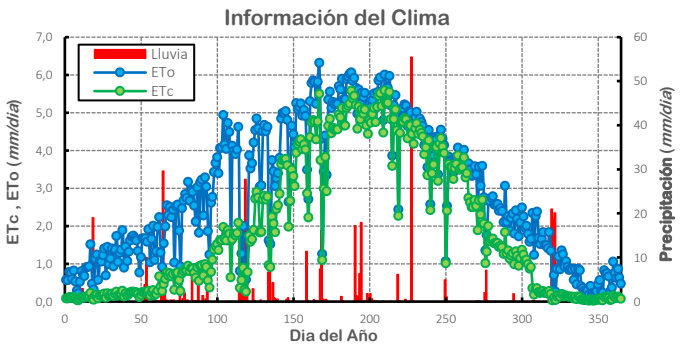

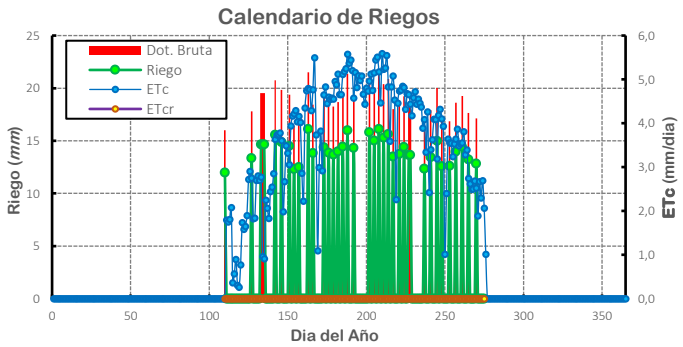

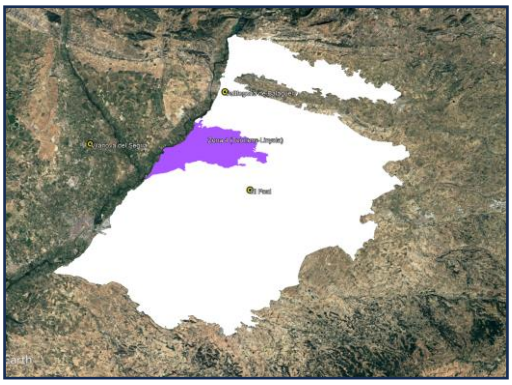

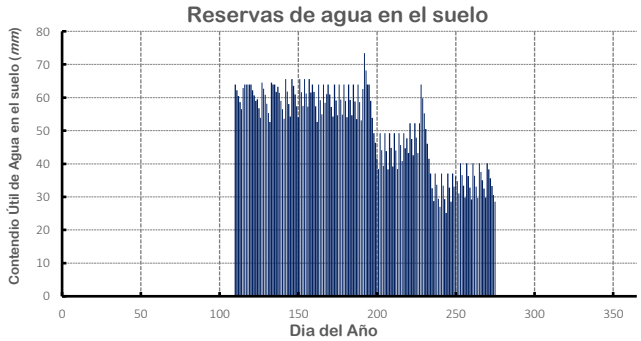

Observaciones:

Caracterización de la Demanda Evapotranspirativa de los Cultivos en diferentes Condiciones Agroambientales en la zona de regadío de "CANALS D'URGELL"

Ficha Nº	0593

Cultivo	Sector	Suelo	S. de Riego	Año Climático
Manzano	Zona 4 (Termens-Linyola)	oderadamente profun	Inundación	HÚMEDO

Prof. Raíces	50 cm	Est. Clima 01	VdB (09)	Profundidad	70 cm	Frecuencia (d)	13	Año:	2013
Inicio Ciclo	19/abr	Est. Clima 02	VdS (07)	Elem. Gruesos	13%	Eficiencia (%)	55	Frecuencia	1/11
Final Ciclo	1/out	Est. Clima 03	EPI (02)	Eff. Hidraúlica(%)	83,8	Riego Mín (mm)	120		
% Cobertura	85	Superficie (ha)	3824			Dot. Riego (mm)	120	Número Riegos	10

Datos del Clima (mm)	ETo (anual)	1044
	ETo (Ciclo)	721
	Precipitación (anual)	465
	Preciplitación Ciclo	253
	P. Eff. (anual)	366
	P. Eff. (Ciclo)	197
Datos del Cultivo (mm)	ETc (potencial)	604
	ETc (real)	593
	Productividad (%)	100
Riego (m^3/ha y año)	Requer. Teóricos de Riego	7412
	RIEGO (Agua para el cultivo)	10059
	RIEGO (Dotación Bruta)	12000
Variación del SWC (mm)		-7,25

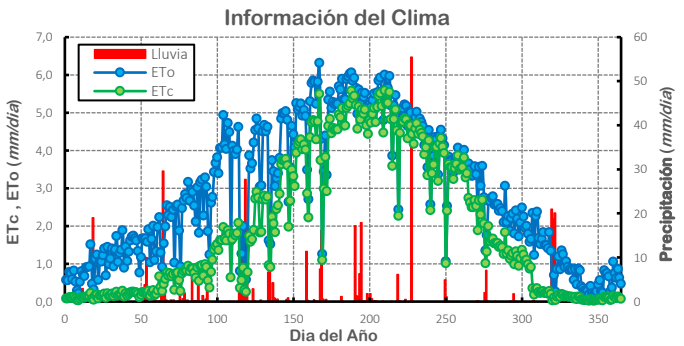

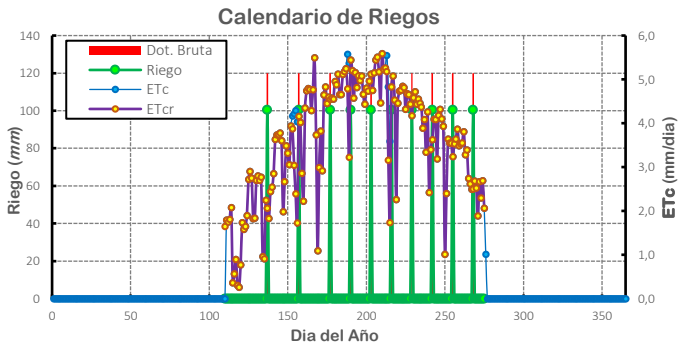

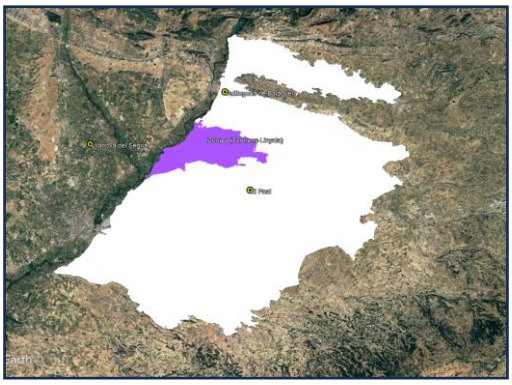

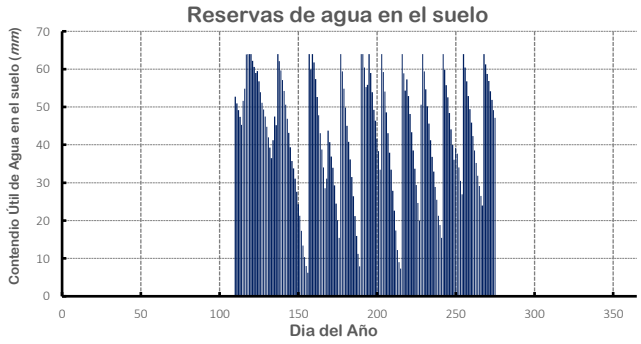

Observaciones:

Caracterización de la Demanda Evapotranspirativa de los Cultivos en diferentes Condiciones Agroambientales en la zona de regadío de "CANALS D'URGELL"

Ficha Nº	0594

Cultivo	Sector	Suelo	S. de Riego	Año Climático
Manzano	Zona 4 (Termens-Linyola)	oderadamente profun	Localizado	HÚMEDO

Prof. Raíces	50 cm	Est. Clima 01	VdB (09)	Profundidad	70 cm	Frecuencia (d)	1	Año:	2013
Inicio Ciclo	19/abr	Est. Clima 02	VdS (07)	Elem. Gruesos	13%	Eficiencia (%)	92	Frecuencia	1/11
Final Ciclo	1/out	Est. Clima 03	EPl (02)	Eff. Hidraúlica(%)	83,8	Riego Mín (mm)	3		
% Cobertura	85	Superficie (ha)	3824			Dot. Riego (mm)	0	Número Riegos	113

Datos del Clima (mm)	ETo (anual)	1044
	ETo (Ciclo)	721
	Precipitación (anual)	465
	Preciplitación Ciclo	253
	P. Eff. (anual)	366
	P. Eff. (Ciclo)	197
Datos del Cultivo (mm)	ETc (potencial)	604
	ETc (real)	604
	Productividad (%)	100
Riego (m^3/ha y año)	Requer. Teóricos de Riego	4431
	RIEGO (Agua para el cultivo)	5219
	RIEGO (Dotación Bruta)	5673
Variación del SWC (mm)		-20,65

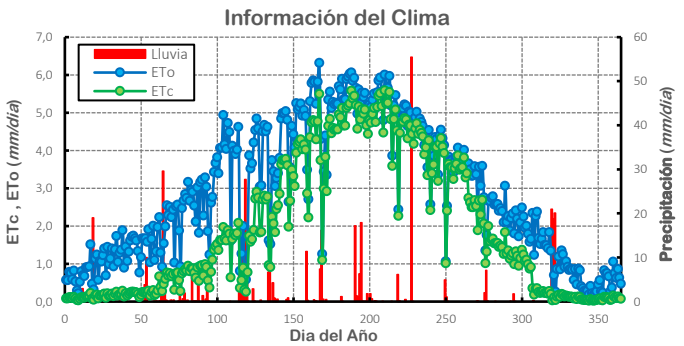

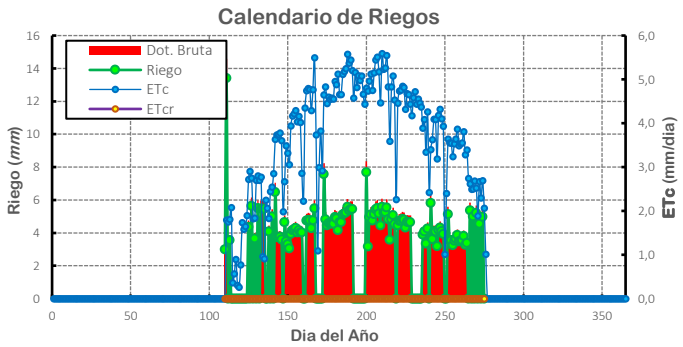

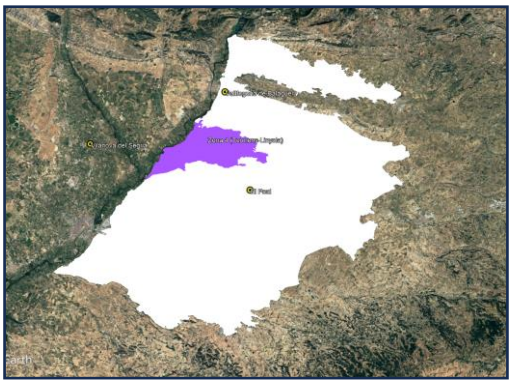

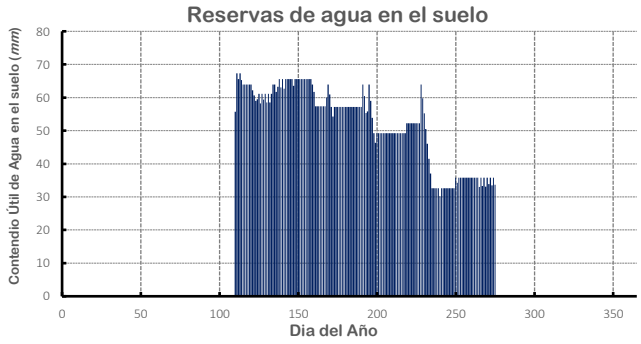

Observaciones:

Caracterización de la Demanda Evapotranspirativa de los Cultivos en diferentes Condiciones Agroambientales en la zona de regadío de "CANALS D'URGELL"

Ficha Nº	0595

Cultivo	Sector	Suelo	S. de Riego	Año Climático
Manzano	Zona 5 (El Poal)	Profundo/Arcilloso	Aspersión	SECO

Prof. Raíces	50 cm	Est. Clima 01	EPl (02)	Profundidad	180 cm	Frecuencia (d)	5	Año:	2015
Inicio Ciclo	19/abr	Est. Clima 02		Elem. Gruesos	3%	Eficiencia (%)	75	Frecuencia	6/11
Final Ciclo	1/out	Est. Clima 03		Eff. Hidraúlica(%)	72,1	Riego Mín (mm)	12		
% Cobertura	85	Superficie (ha)	3578,7			Dot. Riego (mm)	0	Número Riegos	43

Datos del Clima (mm)	ETo (anual)	1056
	ETo (Ciclo)	745
	Precipitación (anual)	203
	Preciplitación Ciclo	125
	P. Eff. (anual)	157
	P. Eff. (Ciclo)	101
Datos del Cultivo (mm)	ETc (potencial)	613
	ETc (real)	613
	Productividad (%)	100
Riego (m^3/ha y año)	Requer. Teóricos de Riego	6824
	RIEGO (Agua para el cultivo)	6014
	RIEGO (Dotación Bruta)	8018
Variación del SWC (mm)		43,35

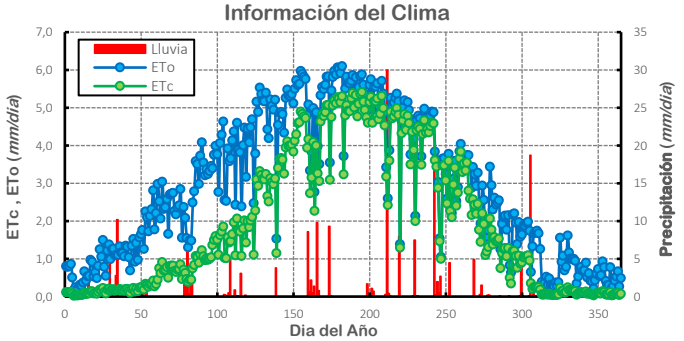

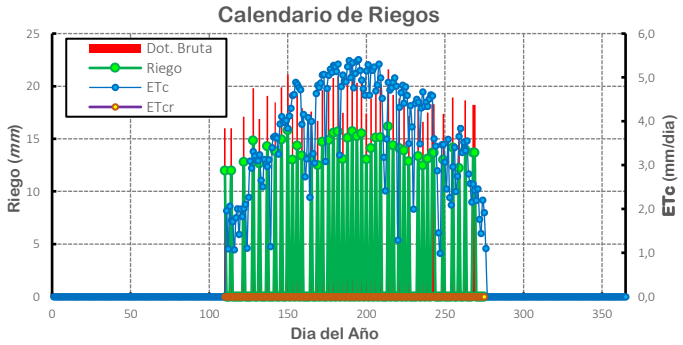

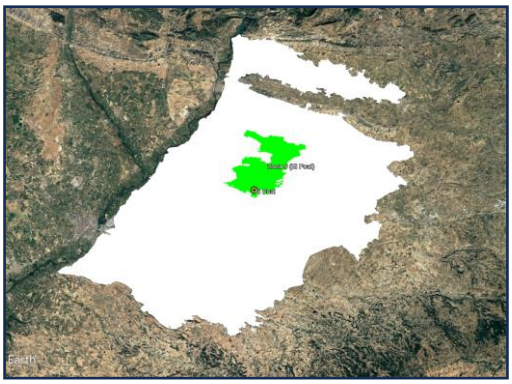

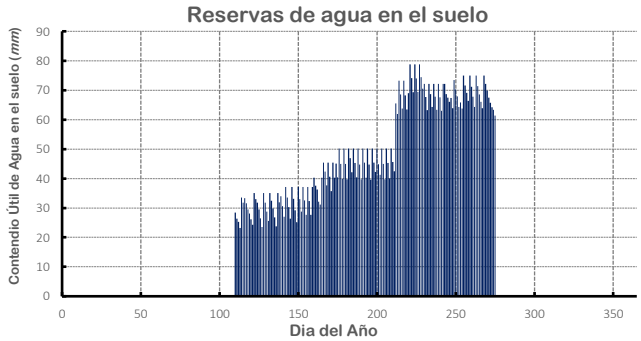

Observaciones:

Caracterización de la Demanda Evapotranspirativa de los Cultivos en diferentes Condiciones Agroambientales en la zona de regadío de "CANALS D'URGELL"

Ficha Nº	0596

Cultivo	Sector	Suelo	S. de Riego	Año Climático
Manzano	Zona 5 (El Poal)	Profundo/Arcilloso	Inundación	SECO

Prof. Raíces	50 cm	Est. Clima 01	EPl (02)	Profundidad	180 cm	Frecuencia (d)	13	Año:	2015
Inicio Ciclo	19/abr	Est. Clima 02		Elem. Gruesos	3%	Eficiencia (%)	55	Frecuencia	6/11
Final Ciclo	1/out	Est. Clima 03		Eff. Hidraúlica(%)	72,1	Riego Mín (mm)	120		
% Cobertura	85	Superficie (ha)	3578,7			Dot. Riego (mm)	120	Número Riegos	10

Datos del Clima (mm)	ETo (anual)	1056
	ETo (Ciclo)	745
	Precipitación (anual)	203
	Preciplitación Ciclo	125
	P. Eff. (anual)	157
	P. Eff. (Ciclo)	101
Datos del Cultivo (mm)	ETc (potencial)	613
	ETc (real)	605
	Productividad (%)	100
Riego (m^3/ha y año)	Requer. Teóricos de Riego	9305
	RIEGO (Agua para el cultivo)	8656
	RIEGO (Dotación Bruta)	12000
Variación del SWC (mm)		5,19

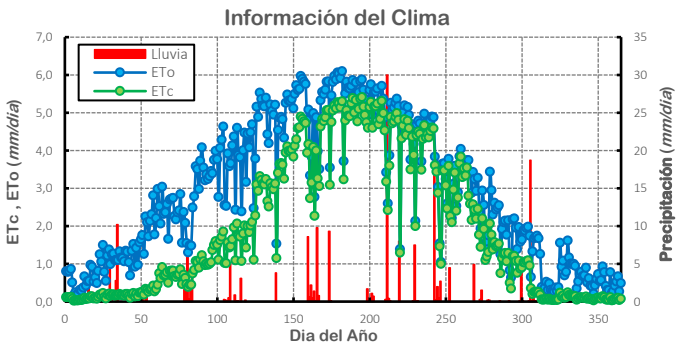

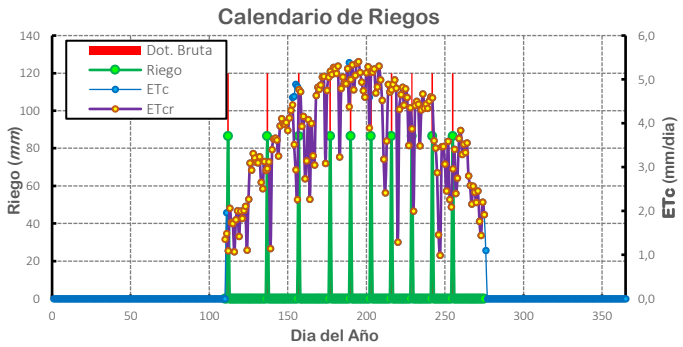

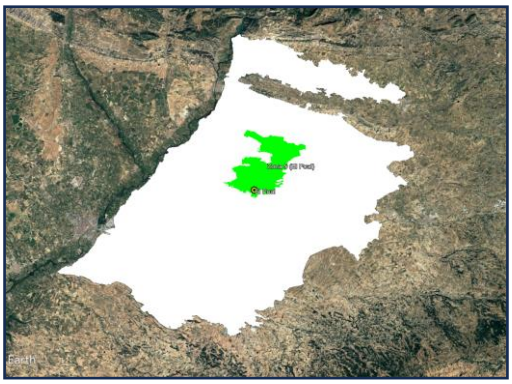

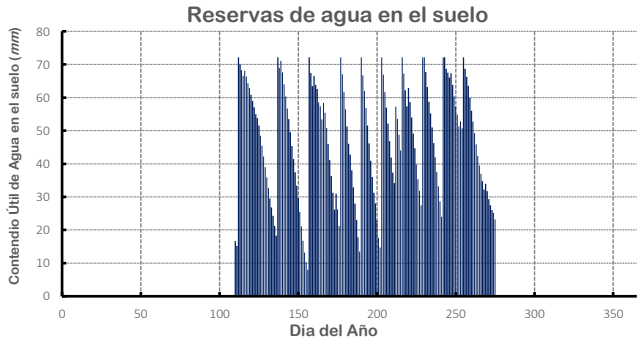

Observaciones:

Caracterización de la Demanda Evapotranspirativa de los Cultivos en diferentes Condiciones Agroambientales en la zona de regadío de "CANALS D'URGELL"

Ficha Nº	0597

Cultivo	Sector	Suelo	S. de Riego	Año Climático
Manzano	Zona 5 (El Poal)	Profundo/Arcilloso	Localizado	SECO

Prof. Raíces	50 cm	Est. Clima 01	EPl (02)	Profundidad	180 cm	Frecuencia (d)	1	Año:	2015
Inicio Ciclo	19/abr	Est. Clima 02		Elem. Gruesos	3%	Eficiencia (%)	92	Frecuencia	6/11
Final Ciclo	1/out	Est. Clima 03		Eff. Hidraúlica(%)	72,1	Riego Mín (mm)	3		
% Cobertura	85	Superficie (ha)	3578,7			Dot. Riego (mm)	0	Número Riegos	132

Datos del Clima (mm)	ETo (anual)	1056
	ETo (Ciclo)	745
	Precipitación (anual)	203
	Preciplitación Ciclo	125
	P. Eff. (anual)	157
	P. Eff. (Ciclo)	101
Datos del Cultivo (mm)	ETc (potencial)	613
	ETc (real)	613
	Productividad (%)	100
Riego (m^3/ha y año)	Requer. Teóricos de Riego	5563
	RIEGO (Agua para el cultivo)	5925
	RIEGO (Dotación Bruta)	6440
Variación del SWC (mm)		51,23

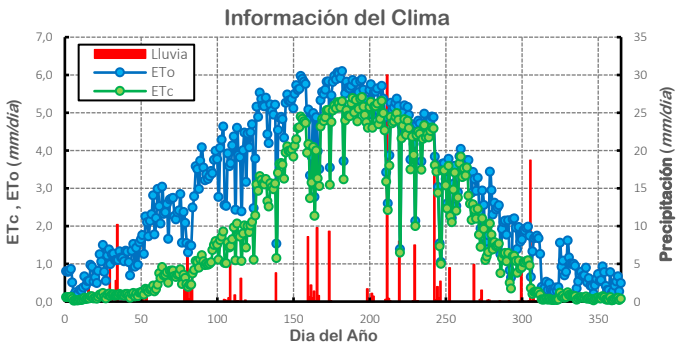

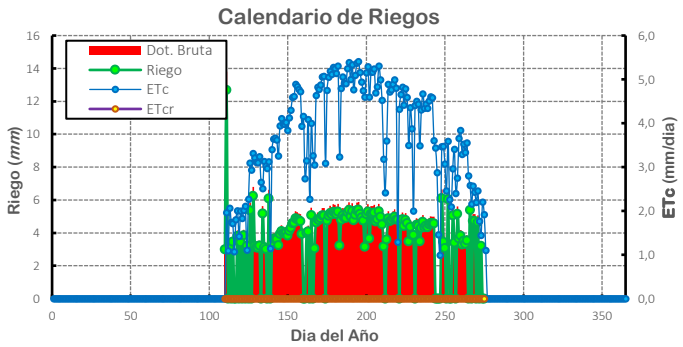

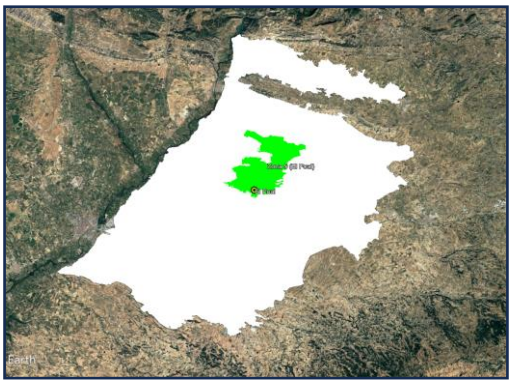

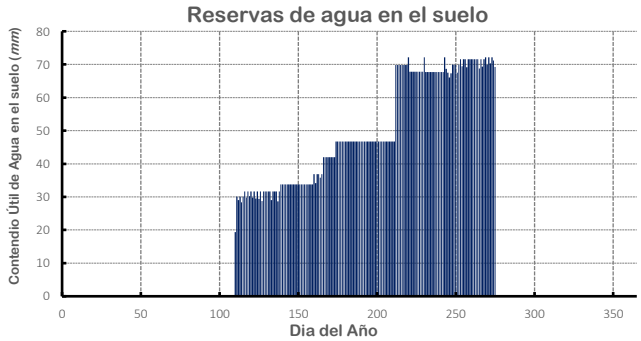

Observaciones:

Caracterización de la Demanda Evapotranspirativa de los Cultivos en diferentes Condiciones Agroambientales en la zona de regadío de "CANALS D'URGELL"

Ficha Nº	0598

Cultivo	Sector	Suelo	S. de Riego	Año Climático
Manzano	Zona 5 (El Poal)	Profundo/Arcilloso	Aspersión	SECO

Prof. Raíces	50 cm	Est. Clima 01	EPl (02)	Profundidad	180 cm	Frecuencia (d)	5	Año:	2015
Inicio Ciclo	19/abr	Est. Clima 02		Elem. Gruesos	3%	Eficiencia (%)	75	Frecuencia	6/11
Final Ciclo	1/out	Est. Clima 03		Eff. Hidraúlica(%)	72,1	Riego Mín (mm)	12		
% Cobertura	85	Superficie (ha)	3578,7			Dot. Riego (mm)	0	Número Riegos	43

Datos del Clima (mm)	ETo (anual)	1056
	ETo (Ciclo)	745
	Precipitación (anual)	203
	Preciplitación Ciclo	125
	P. Eff. (anual)	157
	P. Eff. (Ciclo)	101
Datos del Cultivo (mm)	ETc (potencial)	613
	ETc (real)	613
	Productividad (%)	100
Riego (m^3/ha y año)	Requer. Teóricos de Riego	6824
	RIEGO (Agua para el cultivo)	6014
	RIEGO (Dotación Bruta)	8018
Variación del SWC (mm)		43,35

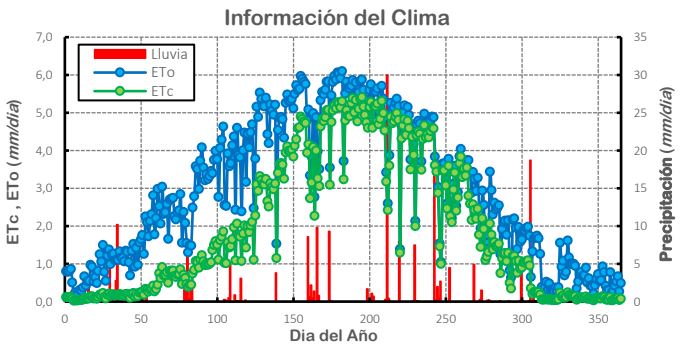

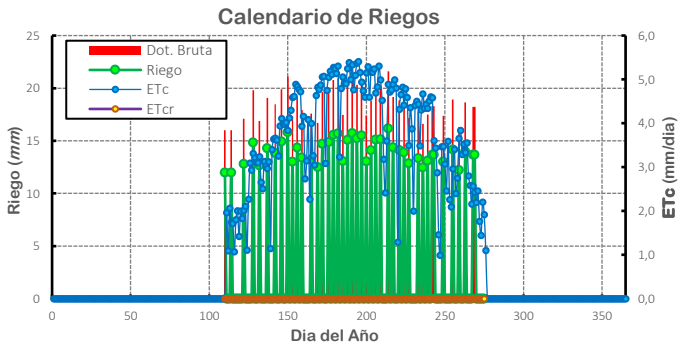

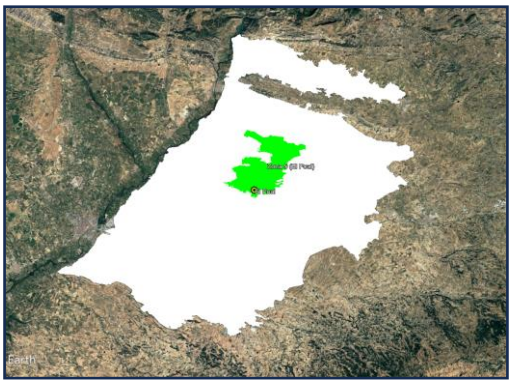

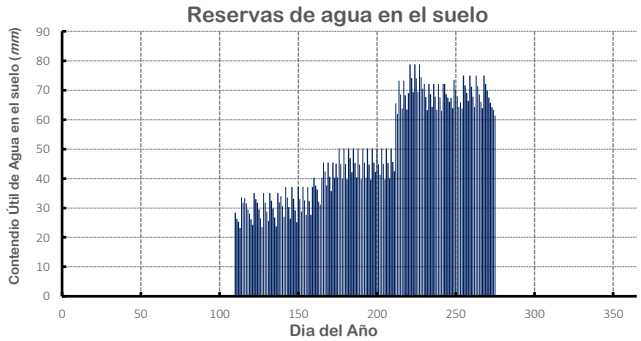

Observaciones:

Caracterización de la Demanda Evapotranspirativa de los Cultivos en diferentes Condiciones Agroambientales en la zona de regadío de "CANALS D'URGELL"

Ficha Nº	0599

Cultivo	Sector	Suelo	S. de Riego	Año Climático
Manzano	Zona 5 (El Poal)	Profundo/Arcilloso	Inundación	SECO

Prof. Raíces	50 cm	Est. Clima 01	EPl (02)	Profundidad	180 cm	Frecuencia (d)	13	Año:	2015
Inicio Ciclo	19/abr	Est. Clima 02		Elem. Gruesos	3%	Eficiencia (%)	55	Frecuencia	6/11
Final Ciclo	1/out	Est. Clima 03		Eff. Hidraúlica(%)	72,1	Riego Mín (mm)	120		
% Cobertura	85	Superficie (ha)	3578,7			Dot. Riego (mm)	120	Número Riegos	10

Datos del Clima (mm)	ETo (anual)	1056
	ETo (Ciclo)	745
	Precipitación (anual)	203
	Preciplitación Ciclo	125
	P. Eff. (anual)	157
	P. Eff. (Ciclo)	101
Datos del Cultivo (mm)	ETc (potencial)	613
	ETc (real)	605
	Productividad (%)	100
Riego (m^3/ha y año)	Requer. Teóricos de Riego	9305
	RIEGO (Agua para el cultivo)	8656
	RIEGO (Dotación Bruta)	12000
Variación del SWC (mm)		5,19

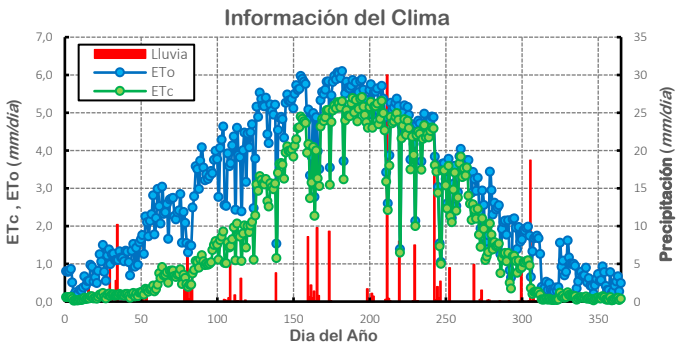

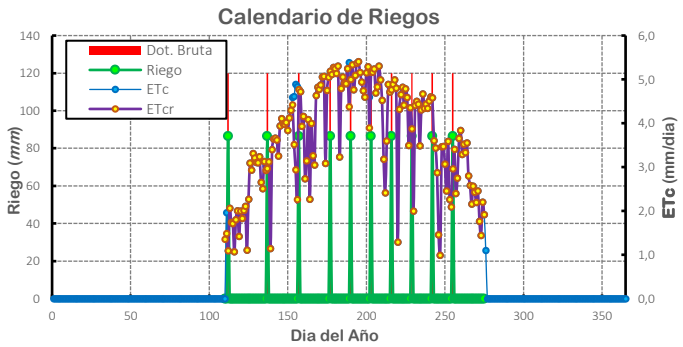

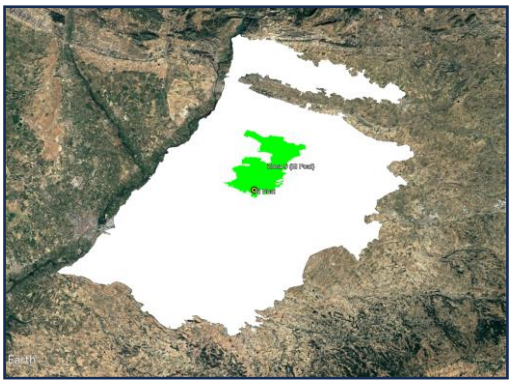

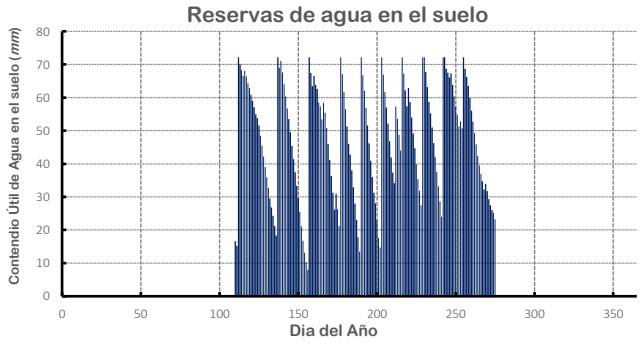

Observaciones:

Caracterización de la Demanda Evapotranspirativa de los Cultivos en diferentes Condiciones Agroambientales en la zona de regadío de "CANALS D'URGELL"

Ficha Nº	0600

Cultivo	Sector	Suelo	S. de Riego	Año Climático
Manzano	Zona 5 (El Poal)	Profundo/Arcilloso	Localizado	SECO

Prof. Raíces	50 cm	Est. Clima 01	EPl (02)	Profundidad	180 cm	Frecuencia (d)	1	Año:	2015
Inicio Ciclo	19/abr	Est. Clima 02		Elem. Gruesos	3%	Eficiencia (%)	92	Frecuencia	6/11
Final Ciclo	1/out	Est. Clima 03		Eff. Hidraúlica(%)	72,1	Riego Mín (mm)	3		
% Cobertura	85	Superficie (ha)	3578,7			Dot. Riego (mm)	0	Número Riegos	132

Datos del Clima (mm)	ETo (anual)	1056
	ETo (Ciclo)	745
	Precipitación (anual)	203
	Preciplitación Ciclo	125
	P. Eff. (anual)	157
	P. Eff. (Ciclo)	101
Datos del Cultivo (mm)	ETc (potencial)	613
	ETc (real)	613
	Productividad (%)	100
Riego (m^3/ha y año)	Requer. Teóricos de Riego	5563
	RIEGO (Agua para el cultivo)	5925
	RIEGO (Dotación Bruta)	6440
Variación del SWC (mm)		51,23

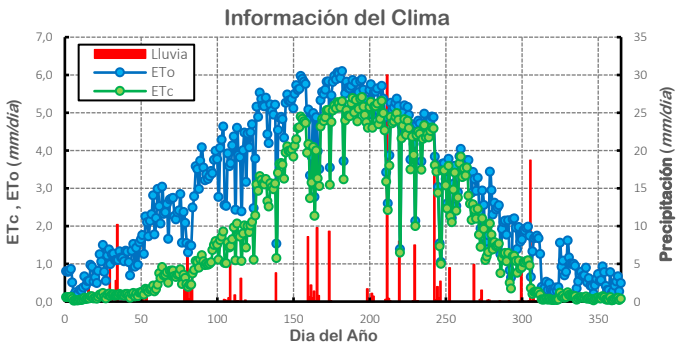

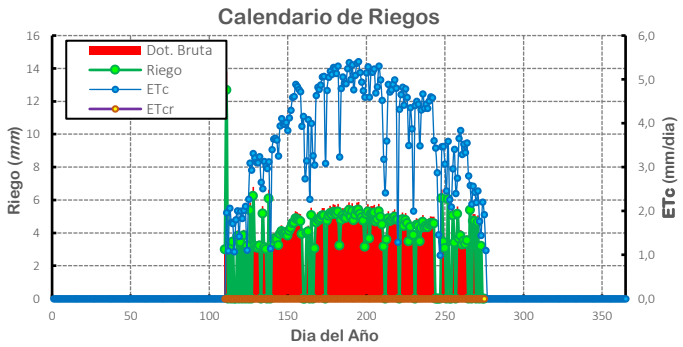

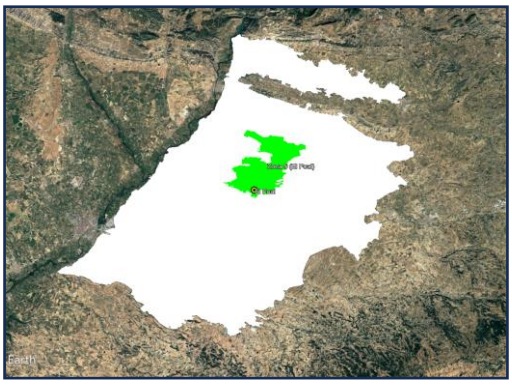

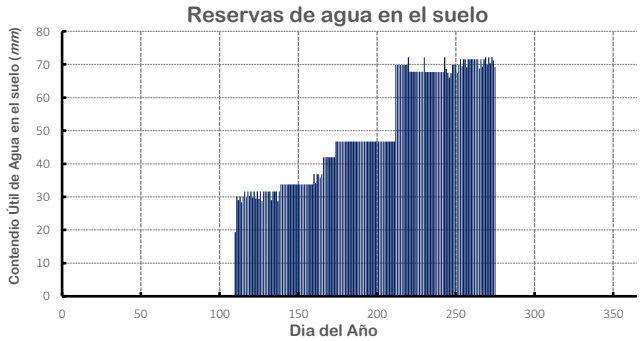

Observaciones:

Caracterización de la Demanda Evapotranspirativa de los Cultivos en diferentes Condiciones Agroambientales en la zona de regadío de "CANALS D'URGELL"

Ficha Nº	0601

Cultivo	Sector	Suelo	S. de Riego	Año Climático
Manzano	Zona 5 (El Poal)	Profundo/Arcilloso	Aspersión	SECO

Prof. Raíces	50 cm	Est. Clima 01	EPl (02)	Profundidad	180 cm	Frecuencia (d)	5	Año:	2015
Inicio Ciclo	19/abr	Est. Clima 02		Elem. Gruesos	3%	Eficiencia (%)	75	Frecuencia	6/11
Final Ciclo	1/out	Est. Clima 03		Eff. Hidraúlica(%)	72,1	Riego Mín (mm)	12		
% Cobertura	85	Superficie (ha)	3578,7			Dot. Riego (mm)	0	Número Riegos	43

Datos del Clima (mm)	ETo (anual)	1056
	ETo (Ciclo)	745
	Precipitación (anual)	203
	Preciplitación Ciclo	125
	P. Eff. (anual)	157
	P. Eff. (Ciclo)	101
Datos del Cultivo (mm)	ETc (potencial)	613
	ETc (real)	613
	Productividad (%)	100
Riego (m^3/ha y año)	Requer. Teóricos de Riego	6824
	RIEGO (Agua para el cultivo)	6014
	RIEGO (Dotación Bruta)	8018
Variación del SWC (mm)		43,35

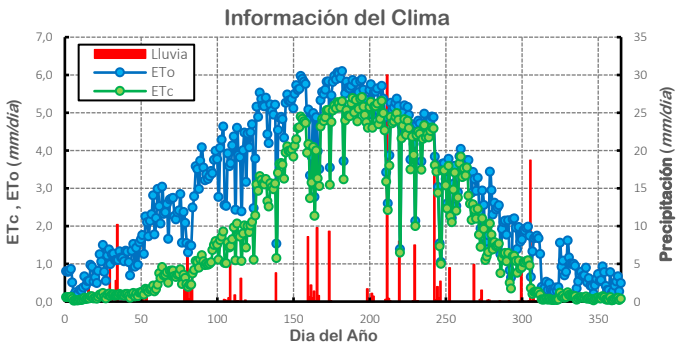

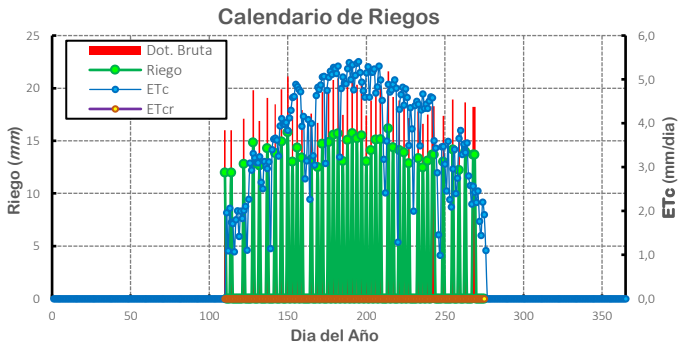

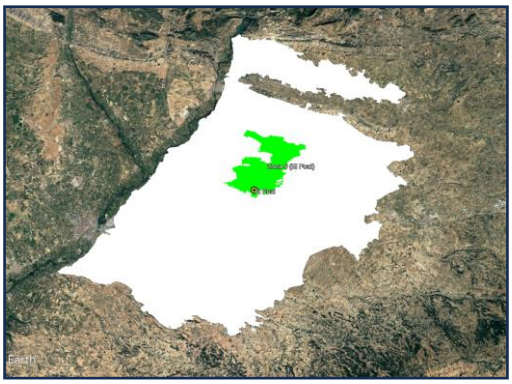

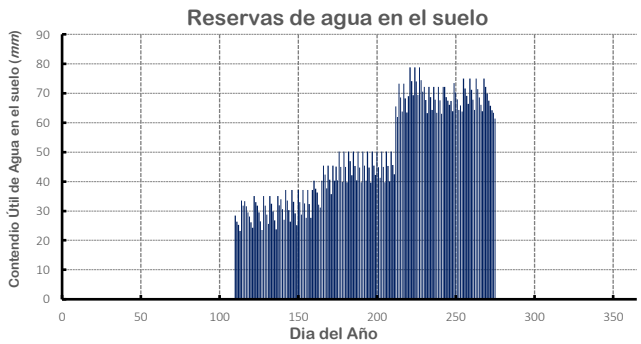

Observaciones:

Caracterización de la Demanda Evapotranspirativa de los Cultivos en diferentes Condiciones Agroambientales en la zona de regadío de "CANALS D'URGELL"

Ficha Nº	0602

Cultivo	Sector	Suelo	S. de Riego	Año Climático
Manzano	Zona 5 (El Poal)	Profundo/Arcilloso	Inundación	SECO

Prof. Raíces	50 cm	Est. Clima 01	EPl (02)	Profundidad	180 cm	Frecuencia (d)	13	Año:	2015
Inicio Ciclo	19/abr	Est. Clima 02		Elem. Gruesos	3%	Eficiencia (%)	55	Frecuencia	6/11
Final Ciclo	1/out	Est. Clima 03		Eff. Hidraúlica(%)	72,1	Riego Mín (mm)	120		
% Cobertura	85	Superficie (ha)	3578,7			Dot. Riego (mm)	120	Número Riegos	10

Datos del Clima (mm)	ETo (anual)	1056
	ETo (Ciclo)	745
	Precipitación (anual)	203
	Preciplitación Ciclo	125
	P. Eff. (anual)	157
	P. Eff. (Ciclo)	101
Datos del Cultivo (mm)	ETc (potencial)	613
	ETc (real)	605
	Productividad (%)	100
Riego (m^3/ha y año)	Requer. Teóricos de Riego	9305
	RIEGO (Agua para el cultivo)	8656
	RIEGO (Dotación Bruta)	12000
Variación del SWC (mm)		5,19

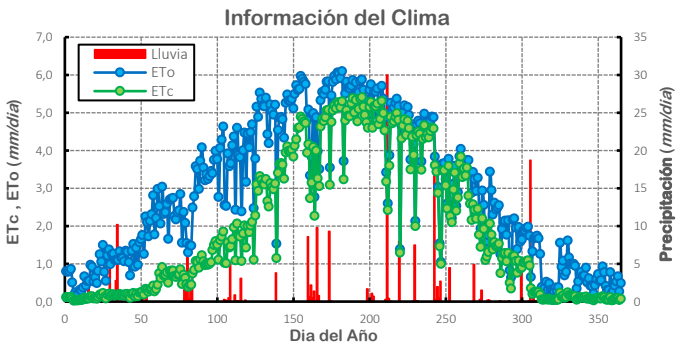

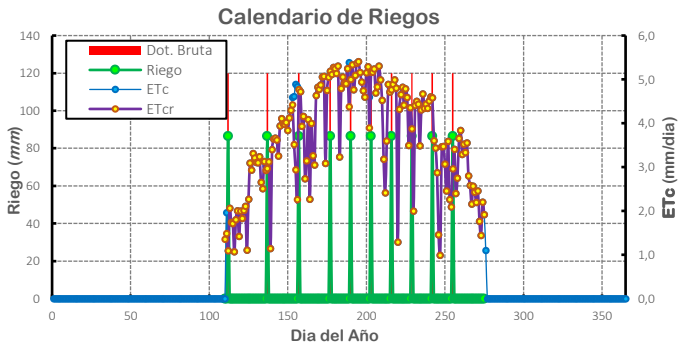

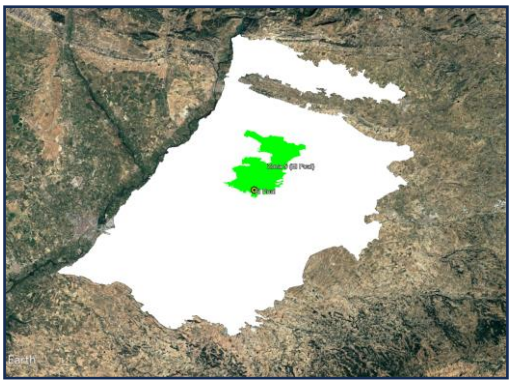

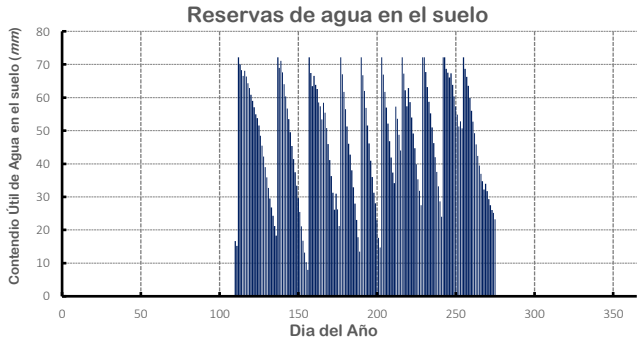

Observaciones:

Caracterización de la Demanda Evapotranspirativa de los Cultivos en diferentes Condiciones Agroambientales en la zona de regadío de "CANALS D'URGELL"

Ficha Nº	0603

Cultivo	Sector	Suelo	S. de Riego	Año Climático
Manzano	Zona 5 (El Poal)	Profundo/Arcilloso	Localizado	SECO

Prof. Raíces	50 cm	Est. Clima 01	EPl (02)	Profundidad	180 cm	Frecuencia (d)	1	Año:	2015
Inicio Ciclo	19/abr	Est. Clima 02		Elem. Gruesos	3%	Eficiencia (%)	92	Frecuencia	6/11
Final Ciclo	1/out	Est. Clima 03		Eff. Hidraúlica(%)	72,1	Riego Mín (mm)	3		
% Cobertura	85	Superficie (ha)	3578,7			Dot. Riego (mm)	0	Número Riegos	132

Datos del Clima (mm)	ETo (anual)	1056
	ETo (Ciclo)	745
	Precipitación (anual)	203
	Preciplitación Ciclo	125
	P. Eff. (anual)	157
	P. Eff. (Ciclo)	101
Datos del Cultivo (mm)	ETc (potencial)	613
	ETc (real)	613
	Productividad (%)	100
Riego (m^3/ha y año)	Requer. Teóricos de Riego	5563
	RIEGO (Agua para el cultivo)	5925
	RIEGO (Dotación Bruta)	6440
Variación del SWC (mm)		51,23

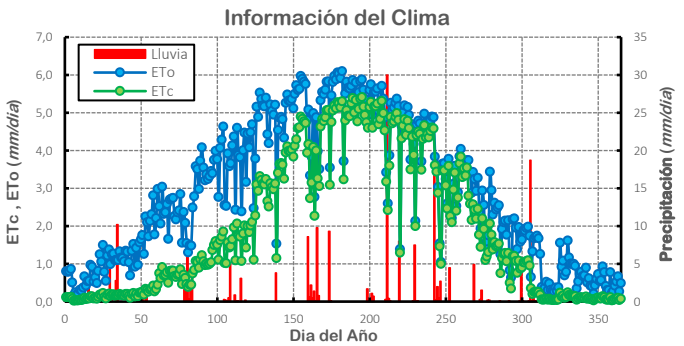

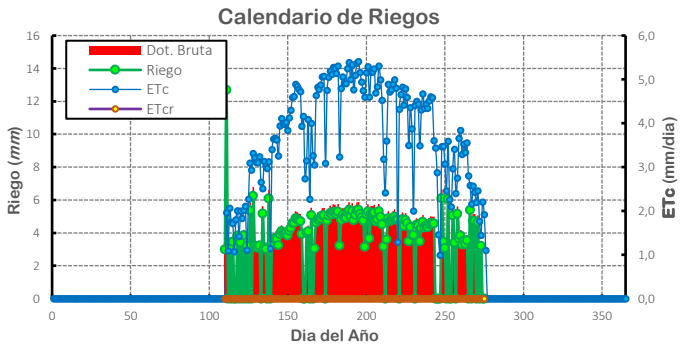

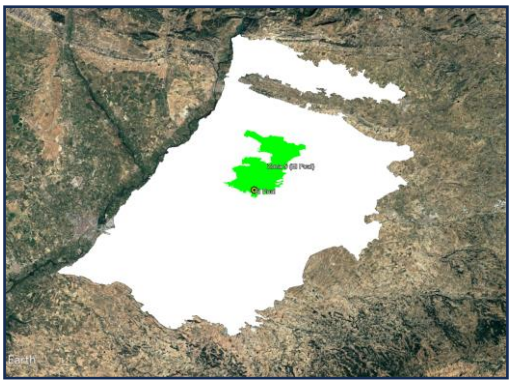

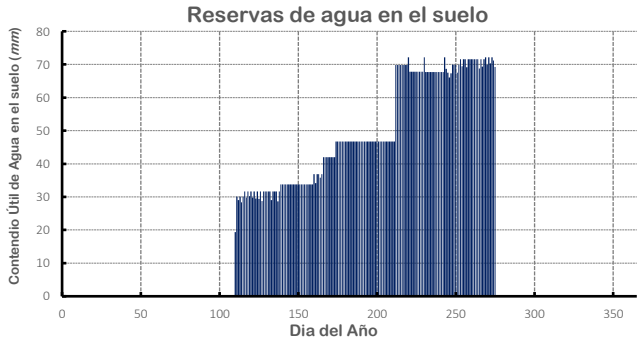

Observaciones:

Caracterización de la Demanda Evapotranspirativa de los Cultivos en diferentes Condiciones Agroambientales en la zona de regadío de "CANALS D'URGELL"

Ficha Nº	0604

Cultivo	Sector	Suelo	S. de Riego	Año Climático
Manzano	Zona 5 (El Poal)	Profundo/Arcilloso	Aspersión	MEDIO

Prof. Raíces	50 cm	Est. Clima 01	EPl (02)	Profundidad	180 cm	Frecuencia (d)	5	Año:	2017
Inicio Ciclo	19/abr	Est. Clima 02		Elem. Gruesos	3%	Eficiencia (%)	75	Frecuencia	7/11
Final Ciclo	1/out	Est. Clima 03		Eff. Hidraúlica(%)	72,1	Riego Mín (mm)	12		
% Cobertura	85	Superficie (ha)	3578,7			Dot. Riego (mm)	0	Número Riegos	41

Datos del Clima (mm)	ETo (anual)	1066
	ETo (Ciclo)	740
	Precipitación (anual)	322
	Preciplitación Ciclo	128
	P. Eff. (anual)	261
	P. Eff. (Ciclo)	102
Datos del Cultivo (mm)	ETc (potencial)	612
	ETc (real)	612
	Productividad (%)	100
Riego (m^3/ha y año)	Requer. Teóricos de Riego	6805
	RIEGO (Agua para el cultivo)	5826
	RIEGO (Dotación Bruta)	7768
Variación del SWC (mm)		21,87

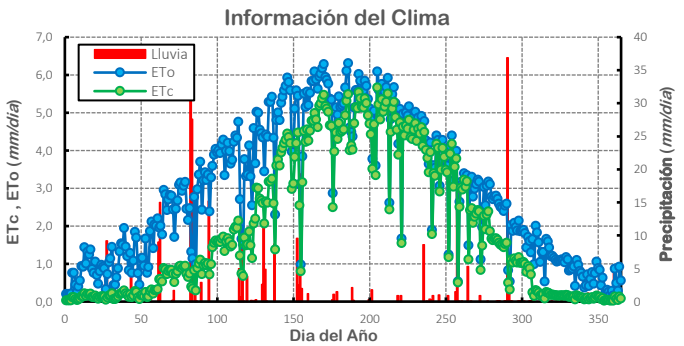

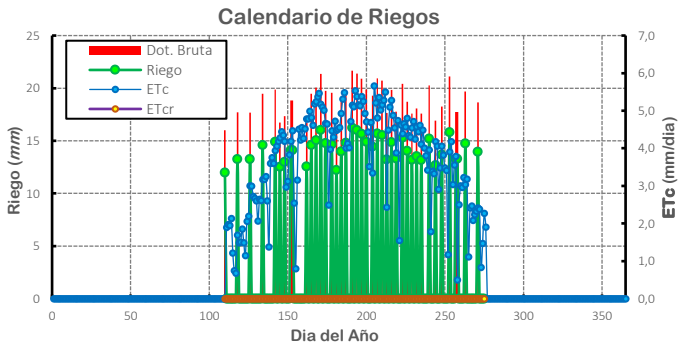

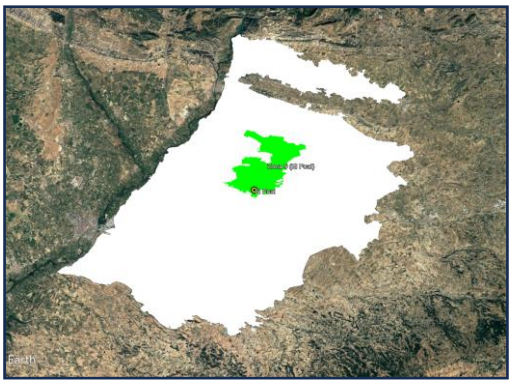

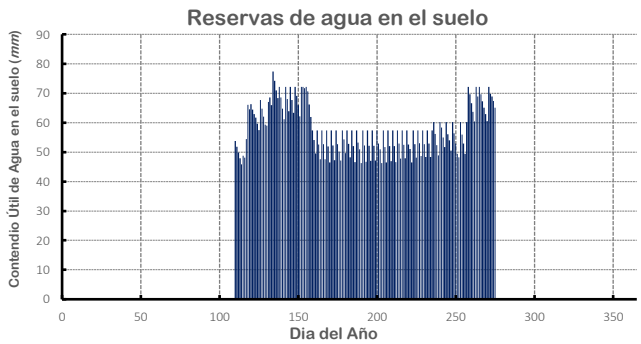

Observaciones:

Caracterización de la Demanda Evapotranspirativa de los Cultivos en diferentes Condiciones Agroambientales en la zona de regadío de "CANALS D'URGELL"

Ficha Nº	0605

Cultivo	Sector	Suelo	S. de Riego	Año Climático
Manzano	Zona 5 (El Poal)	Profundo/Arcilloso	Inundación	MEDIO

Prof. Raíces	50 cm	Est. Clima 01	EPl (02)	Profundidad	180 cm	Frecuencia (d)	13	Año:	2017
Inicio Ciclo	19/abr	Est. Clima 02		Elem. Gruesos	3%	Eficiencia (%)	55	Frecuencia	7/11
Final Ciclo	1/out	Est. Clima 03		Eff. Hidraúlica(%)	72,1	Riego Mín (mm)	120		
% Cobertura	85	Superficie (ha)	3578,7			Dot. Riego (mm)	120	Número Riegos	10

Datos del Clima (mm)	ETo (anual)	1066
	ETo (Ciclo)	740
	Precipitación (anual)	322
	Preciplitación Ciclo	128
	P. Eff. (anual)	261
	P. Eff. (Ciclo)	102
Datos del Cultivo (mm)	ETc (potencial)	612
	ETc (real)	590
	Productividad (%)	100
Riego (m^3/ha y año)	Requer. Teóricos de Riego	9279
	RIEGO (Agua para el cultivo)	8656
	RIEGO (Dotación Bruta)	12000
Variación del SWC (mm)		-6,66

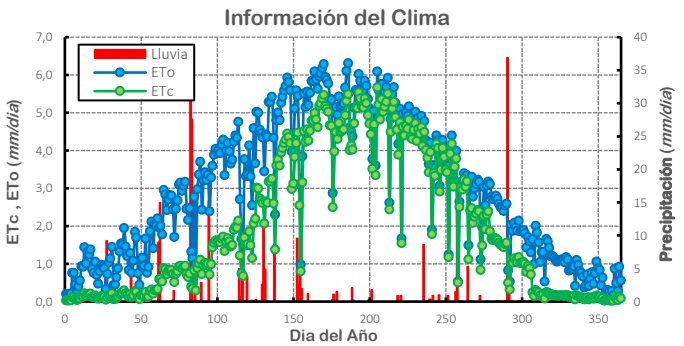

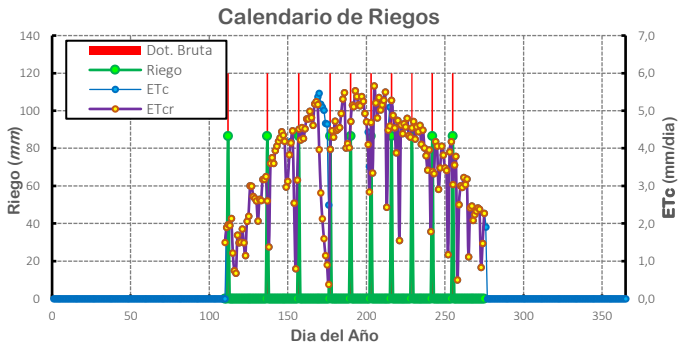

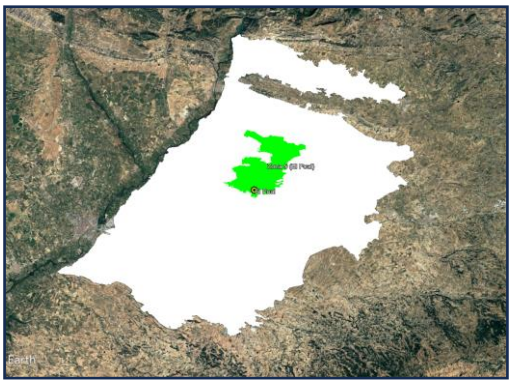

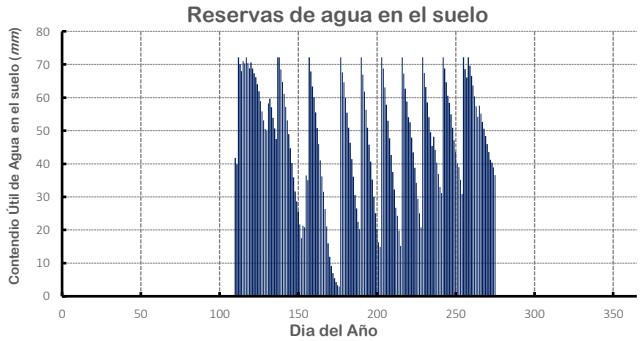

Observaciones:

Caracterización de la Demanda Evapotranspirativa de los Cultivos en diferentes Condiciones Agroambientales en la zona de regadío de "CANALS D'URGELL"

Ficha Nº	0606

Cultivo	Sector	Suelo	S. de Riego	Año Climático
Manzano	Zona 5 (El Poal)	Profundo/Arcilloso	Localizado	MEDIO

Prof. Raíces	50 cm	Est. Clima 01	EPI (02)	Profundidad	180 cm	Frecuencia (d)	1	Año:	2017
Inicio Ciclo	19/abr	Est. Clima 02		Elem. Gruesos	3%	Eficiencia (%)	92	Frecuencia	7/11
Final Ciclo	1/out	Est. Clima 03		Eff. Hidraúlica(%)	72,1	Riego Mín (mm)	3		
% Cobertura	85	Superficie (ha)	3578,7			Dot. Riego (mm)	0	Número Riegos	122

Datos del Clima (mm)	ETo (anual)	1066
	ETo (Ciclo)	740
	Precipitación (anual)	322
	Preciplitación Ciclo	128
	P. Eff. (anual)	261
	P. Eff. (Ciclo)	102
Datos del Cultivo (mm)	ETc (potencial)	612
	ETc (real)	612
	Productividad (%)	100
Riego (m^3/ha y año)	Requer. Teóricos de Riego	5547
	RIEGO (Agua para el cultivo)	5623
	RIEGO (Dotación Bruta)	6112
Variación del SWC (mm)		28,84

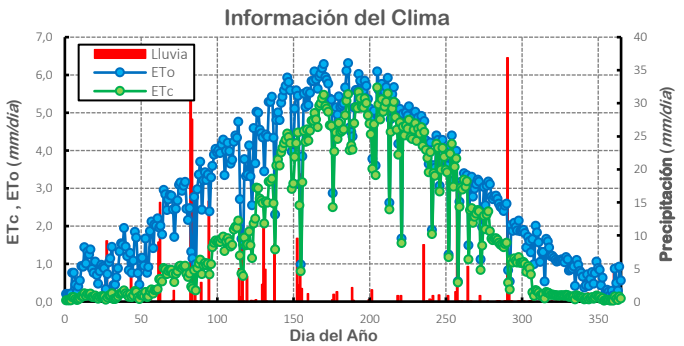

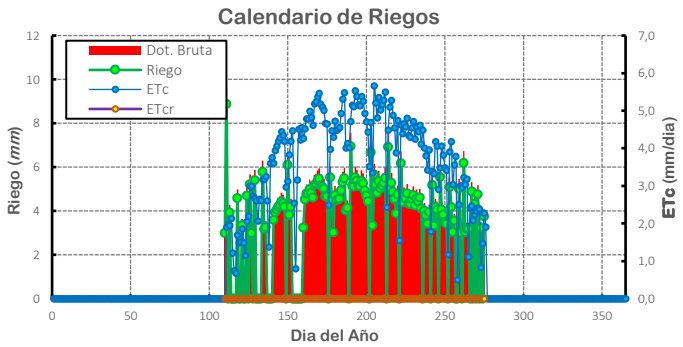

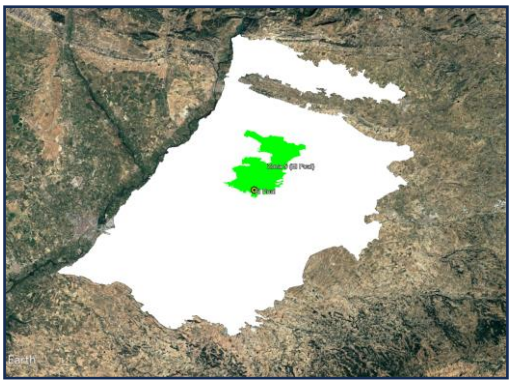

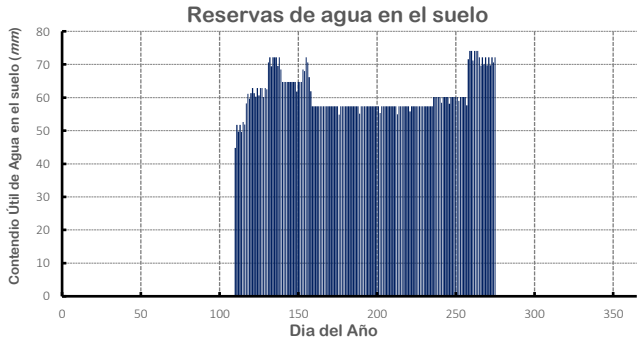

Observaciones:

Caracterización de la Demanda Evapotranspirativa de los Cultivos en diferentes Condiciones Agroambientales en la zona de regadío de "CANALS D'URGELL"

Ficha Nº	0607

Cultivo	Sector	Suelo	S. de Riego	Año Climático
Manzano	Zona 5 (El Poal)	Profundo/Arcilloso	Aspersión	MEDIO

Prof. Raíces	50 cm	Est. Clima 01	EPl (02)	Profundidad	180 cm	Frecuencia (d)	5	Año:	2017
Inicio Ciclo	19/abr	Est. Clima 02		Elem. Gruesos	3%	Eficiencia (%)	75	Frecuencia	7/11
Final Ciclo	1/out	Est. Clima 03		Eff. Hidraúlica(%)	72,1	Riego Mín (mm)	12		
% Cobertura	85	Superficie (ha)	3578,7			Dot. Riego (mm)	0	Número Riegos	41

Datos del Clima (mm)	ETo (anual)	1066
	ETo (Ciclo)	740
	Precipitación (anual)	322
	Preciplitación Ciclo	128
	P. Eff. (anual)	261
	P. Eff. (Ciclo)	102
Datos del Cultivo (mm)	ETc (potencial)	612
	ETc (real)	612
	Productividad (%)	100
Riego (m^3/ha y año)	Requer. Teóricos de Riego	6805
	RIEGO (Agua para el cultivo)	5829
	RIEGO (Dotación Bruta)	7772
Variación del SWC (mm)		21,87

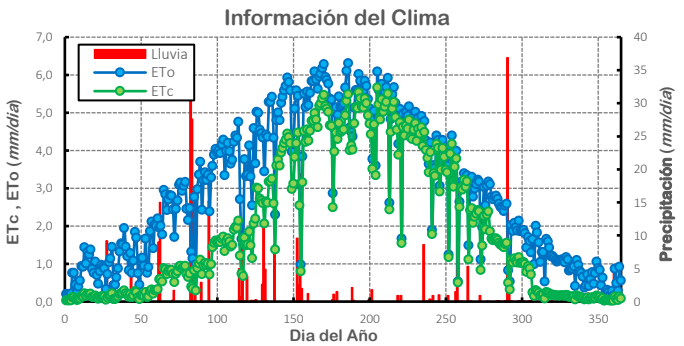

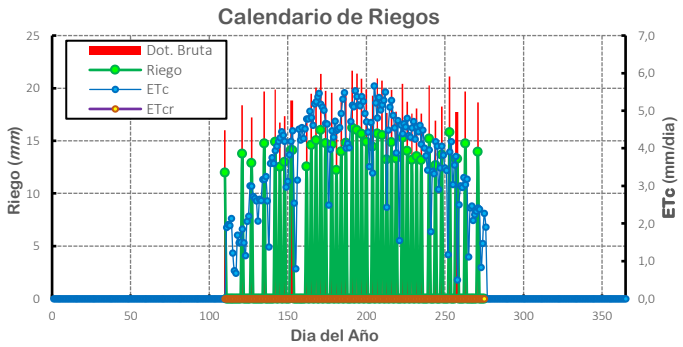

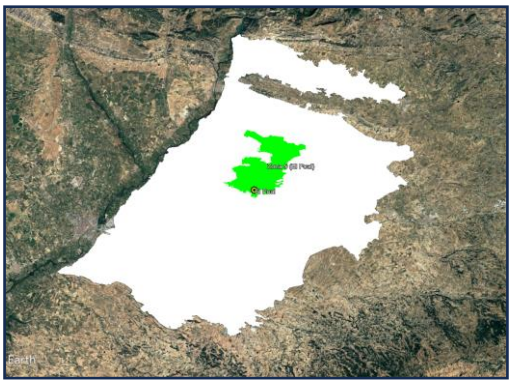

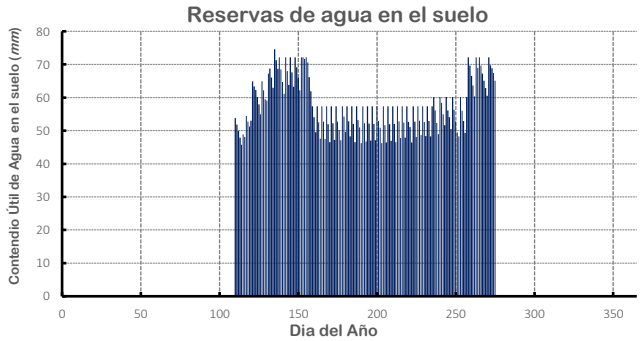

Observaciones:

Caracterización de la Demanda Evapotranspirativa de los Cultivos en diferentes Condiciones Agroambientales en la zona de regadío de "CANALS D'URGELL"

Ficha Nº	0608

Cultivo	Sector	Suelo	S. de Riego	Año Climático
Manzano	Zona 5 (El Poal)	Profundo/Arcilloso	Inundación	MEDIO

Prof. Raíces	50 cm	Est. Clima 01	EPl (02)	Profundidad	180 cm	Frecuencia (d)	13	Año:	2017
Inicio Ciclo	19/abr	Est. Clima 02		Elem. Gruesos	3%	Eficiencia (%)	55	Frecuencia	7/11
Final Ciclo	1/out	Est. Clima 03		Eff. Hidraúlica(%)	72,1	Riego Mín (mm)	120		
% Cobertura	85	Superficie (ha)	3578,7			Dot. Riego (mm)	120	Número Riegos	10

Datos del Clima (mm)	ETo (anual)	1066
	ETo (Ciclo)	740
	Precipitación (anual)	322
	Preciplitación Ciclo	128
	P. Eff. (anual)	261
	P. Eff. (Ciclo)	102
Datos del Cultivo (mm)	ETc (potencial)	612
	ETc (real)	590
	Productividad (%)	100
Riego (m^3/ha y año)	Requer. Teóricos de Riego	9279
	RIEGO (Agua para el cultivo)	8656
	RIEGO (Dotación Bruta)	12000
Variación del SWC (mm)		-6,66

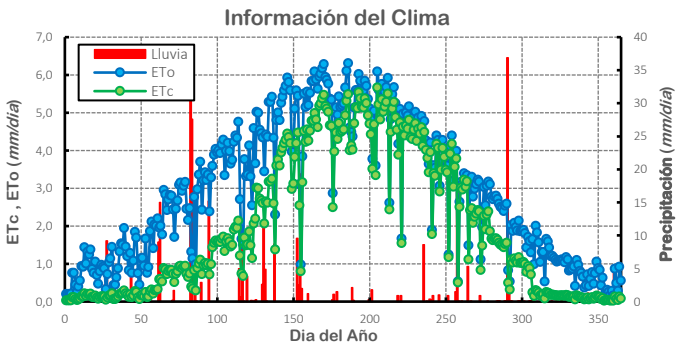

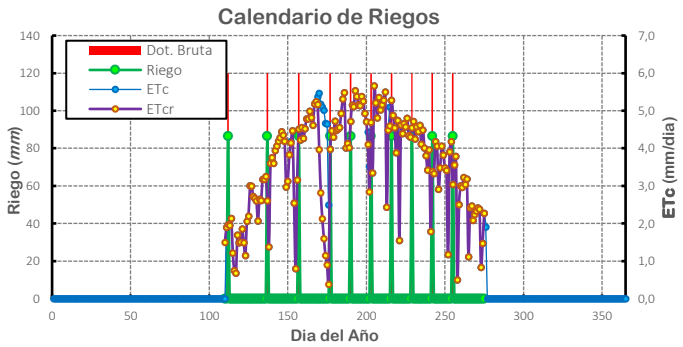

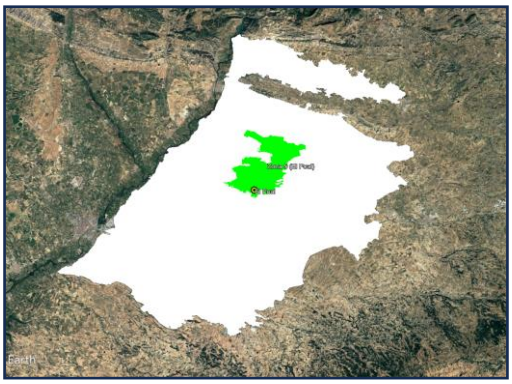

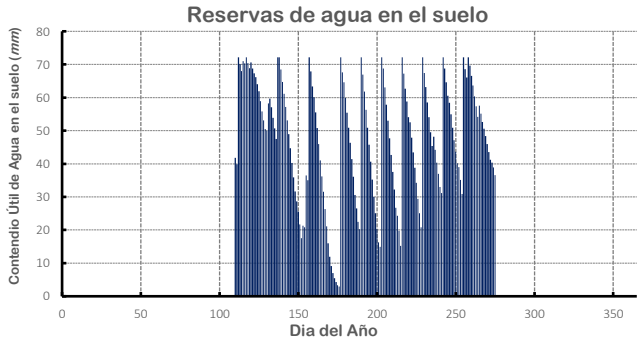

Observaciones:

Caracterización de la Demanda Evapotranspirativa de los Cultivos en diferentes Condiciones Agroambientales en la zona de regadío de "CANALS D'URGELL"

Ficha Nº	0609

Cultivo	Sector	Suelo	S. de Riego	Año Climático
Manzano	Zona 5 (El Poal)	Profundo/Arcilloso	Localizado	MEDIO

Prof. Raíces	50 cm	Est. Clima 01	EPI (02)	Profundidad	180 cm	Frecuencia (d)	1	Año:	2017
Inicio Ciclo	19/abr	Est. Clima 02		Elem. Gruesos	3%	Eficiencia (%)	92	Frecuencia	7/11
Final Ciclo	1/out	Est. Clima 03		Eff. Hidraúlica(%)	72,1	Riego Mín (mm)	3		
% Cobertura	85	Superficie (ha)	3578,7			Dot. Riego (mm)	0	Número Riegos	122

Datos del Clima (mm)	ETo (anual)	1066
	ETo (Ciclo)	740
	Precipitación (anual)	322
	Preciplitación Ciclo	128
	P. Eff. (anual)	261
	P. Eff. (Ciclo)	102
Datos del Cultivo (mm)	ETc (potencial)	612
	ETc (real)	612
	Productividad (%)	100
Riego (m^3/ha y año)	Requer. Teóricos de Riego	5547
	RIEGO (Agua para el cultivo)	5623
	RIEGO (Dotación Bruta)	6112
Variación del SWC (mm)		28,84

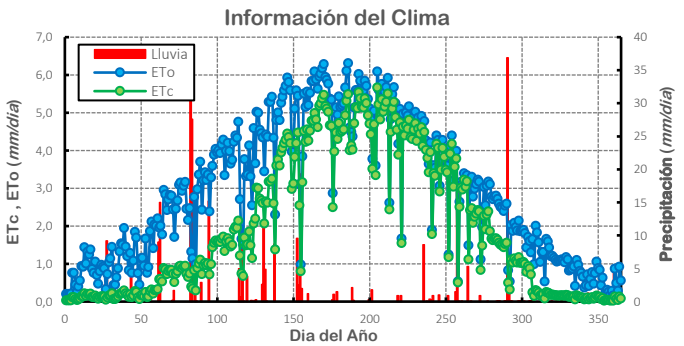

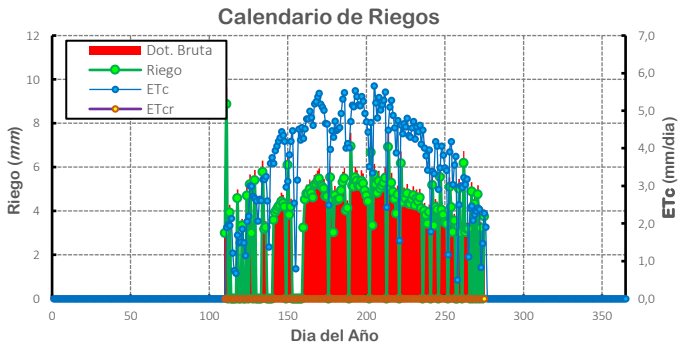

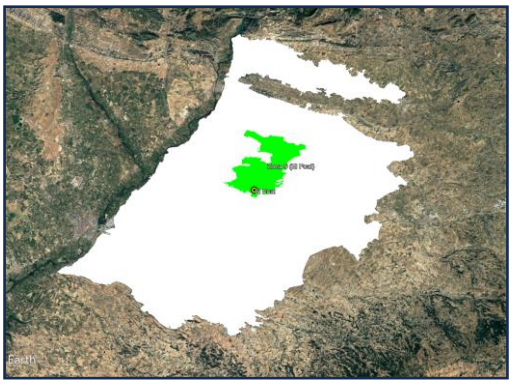

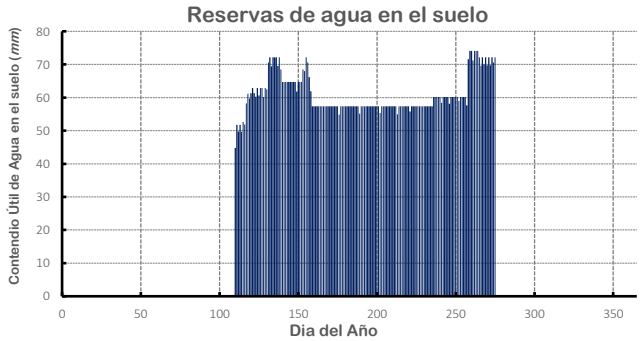

Observaciones:

Caracterización de la Demanda Evapotranspirativa de los Cultivos en diferentes Condiciones Agroambientales en la zona de regadío de "CANALS D'URGELL"

Ficha Nº	0610

Cultivo	Sector	Suelo	S. de Riego	Año Climático
Manzano	Zona 5 (El Poal)	Profundo/Arcilloso	Aspersión	MEDIO

Prof. Raíces	50 cm	Est. Clima 01	EPl (02)	Profundidad	180 cm	Frecuencia (d)	5	Año:	2017
Inicio Ciclo	19/abr	Est. Clima 02		Elem. Gruesos	3%	Eficiencia (%)	75	Frecuencia	7/11
Final Ciclo	1/out	Est. Clima 03		Eff. Hidraúlica(%)	72,1	Riego Mín (mm)	12		
% Cobertura	85	Superficie (ha)	3578,7			Dot. Riego (mm)	0	Número Riegos	41

Datos del Clima (mm)	ETo (anual)	1066
	ETo (Ciclo)	740
	Precipitación (anual)	322
	Preciplitación Ciclo	128
	P. Eff. (anual)	261
	P. Eff. (Ciclo)	102
Datos del Cultivo (mm)	ETc (potencial)	612
	ETc (real)	612
	Productividad (%)	100
Riego (m^3/ha y año)	Requer. Teóricos de Riego	6805
	RIEGO (Agua para el cultivo)	5829
	RIEGO (Dotación Bruta)	7772
Variación del SWC (mm)		21,87

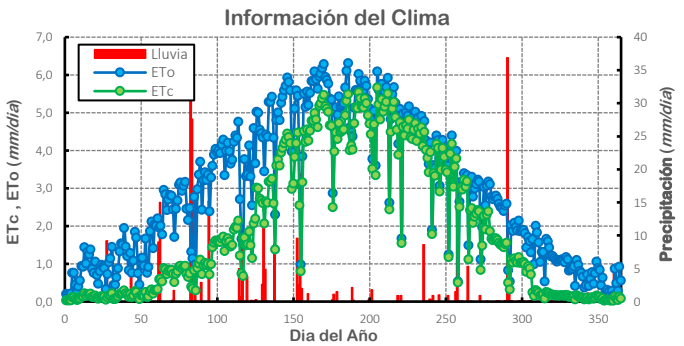

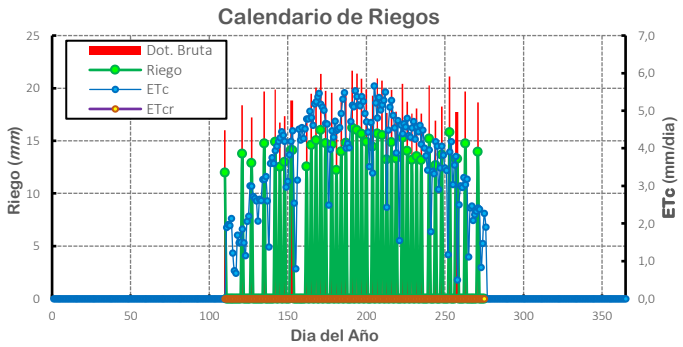

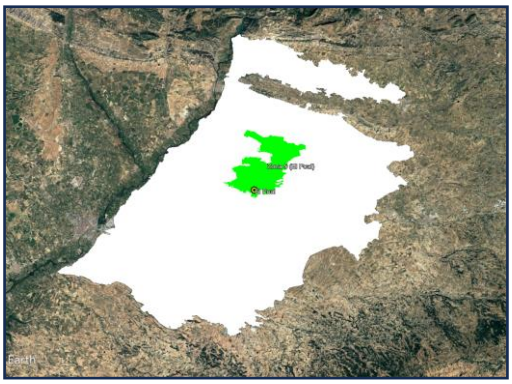

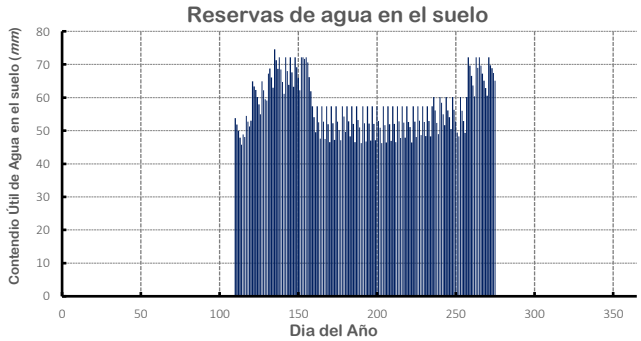

Observaciones:

Caracterización de la Demanda Evapotranspirativa de los Cultivos en diferentes Condiciones Agroambientales en la zona de regadío de "CANALS D'URGELL"

Ficha Nº	0611

Cultivo		Sector		Suelo		S. de Riego		Año Climático	
Manzano		Zona 5 (El Poal)		Profundo/Arcilloso		Inundación		MEDIO	
Prof. Raíces	50 cm	Est. Clima 01	EPl (02)	Profundidad	180 cm	Frecuencia (d)	13	Año:	2017
Inicio Ciclo	19/abr	Est. Clima 02		Elem. Gruesos	3%	Eficiencia (%)	55	Frecuencia	7/11
Final Ciclo	1/out	Est. Clima 03		Eff. Hidraúlica(%)	72,1	Riego Mín (mm)	120		
% Cobertura	85	Superficie (ha)	3578,7			Dot. Riego (mm)	120	Número Riegos	10

Datos del Clima (mm)	ETo (anual)	1066
	ETo (Ciclo)	740
	Precipitación (anual)	322
	Preciplitación Ciclo	128
	P. Eff. (anual)	261
	P. Eff. (Ciclo)	102
Datos del Cultivo (mm)	ETc (potencial)	612
	ETc (real)	590
	Productividad (%)	100
Riego (m^3/ha y año)	Requer. Teóricos de Riego	9279
	RIEGO (Agua para el cultivo)	8656
	RIEGO (Dotación Bruta)	12000
Variación del SWC (mm)		-6,66

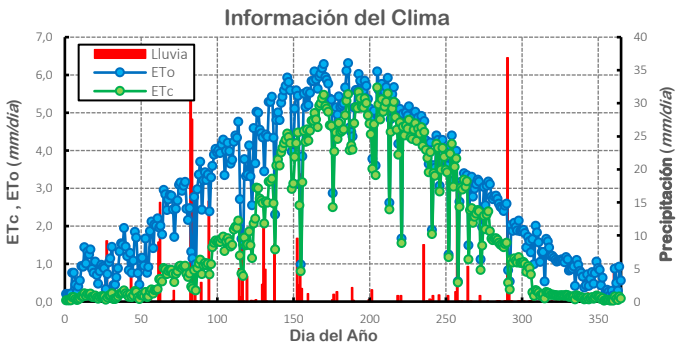

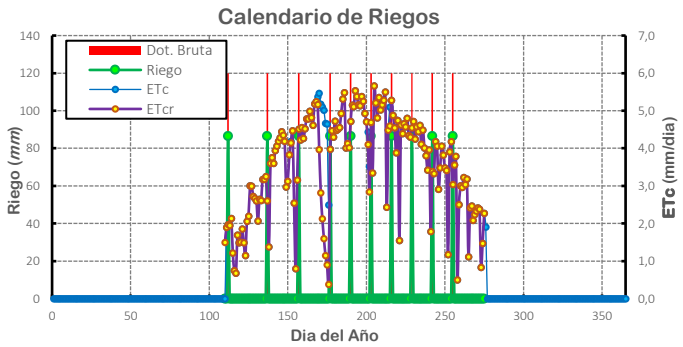

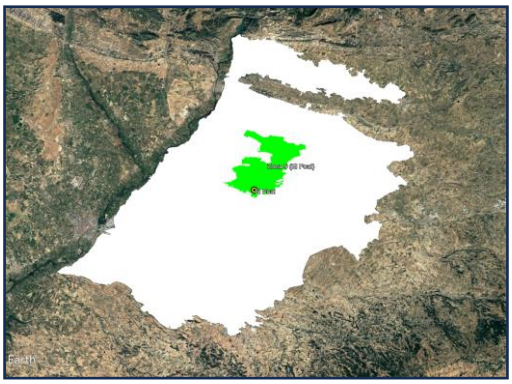

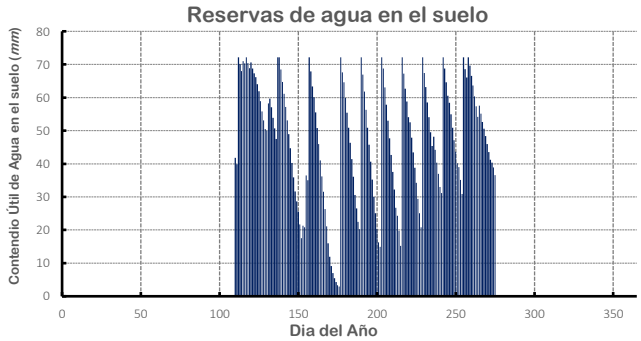

Observaciones:

Caracterización de la Demanda Evapotranspirativa de los Cultivos en diferentes Condiciones Agroambientales en la zona de regadío de "CANALS D'URGELL"

Ficha Nº	0612

Cultivo	Sector	Suelo	S. de Riego	Año Climático
Manzano	Zona 5 (El Poal)	Profundo/Arcilloso	Localizado	MEDIO

Prof. Raíces	50 cm	Est. Clima 01	EPI (02)	Profundidad	180 cm	Frecuencia (d)	1	Año:	2017
Inicio Ciclo	19/abr	Est. Clima 02		Elem. Gruesos	3%	Eficiencia (%)	92	Frecuencia	7/11
Final Ciclo	1/out	Est. Clima 03		Eff. Hidraúlica(%)	72,1	Riego Mín (mm)	3		
% Cobertura	85	Superficie (ha)	3578,7			Dot. Riego (mm)	0	Número Riegos	122

Datos del Clima (mm)	ETo (anual)	1066
	ETo (Ciclo)	740
	Precipitación (anual)	322
	Preciplitación Ciclo	128
	P. Eff. (anual)	261
	P. Eff. (Ciclo)	102
Datos del Cultivo (mm)	ETc (potencial)	612
	ETc (real)	612
	Productividad (%)	100
Riego (m^3/ha y año)	Requer. Teóricos de Riego	5547
	RIEGO (Agua para el cultivo)	5623
	RIEGO (Dotación Bruta)	6112
Variación del SWC (mm)		28,84

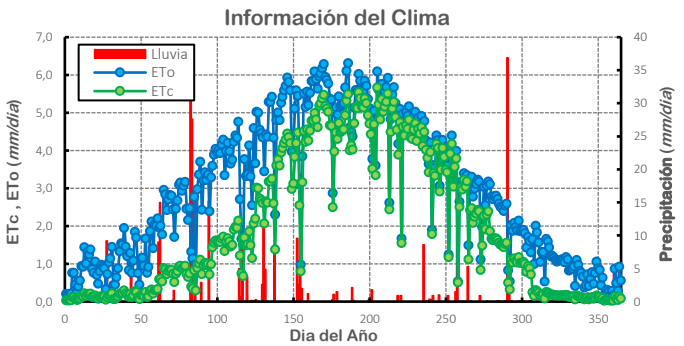

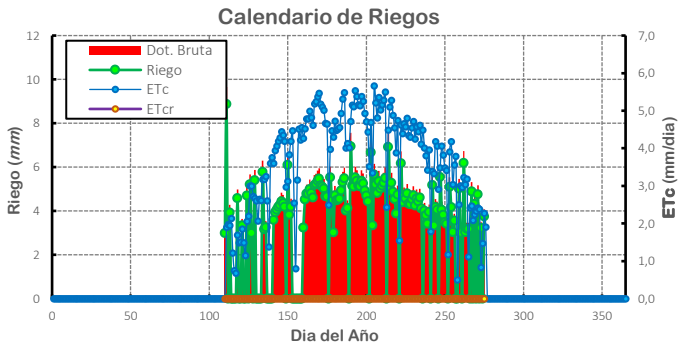

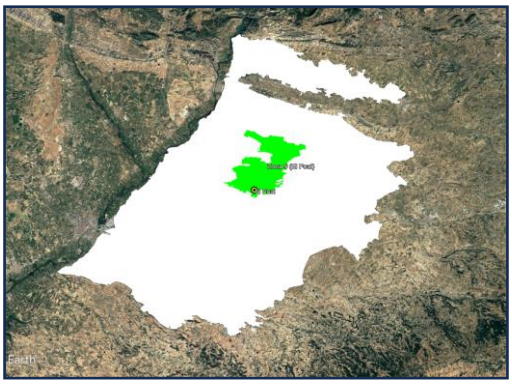

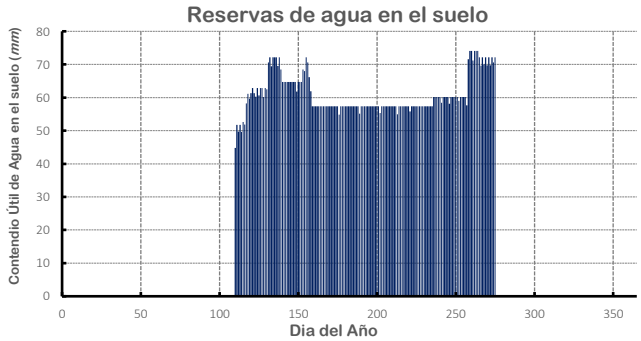

Observaciones:

Caracterización de la Demanda Evapotranspirativa de los Cultivos en diferentes Condiciones Agroambientales en la zona de regadío de "CANALS D'URGELL"

Ficha Nº	0613

Cultivo	Sector	Suelo	S. de Riego	Año Climático
Manzano	Zona 5 (El Poal)	Profundo/Arcilloso	Aspersión	HÚMEDO

Prof. Raíces	50 cm	Est. Clima 01	EPl (02)	Profundidad	180 cm	Frecuencia (d)	5	Año:	2013
Inicio Ciclo	19/abr	Est. Clima 02		Elem. Gruesos	3%	Eficiencia (%)	75	Frecuencia	2/11
Final Ciclo	1/out	Est. Clima 03		Eff. Hidraúlica(%)	72,1	Riego Mín (mm)	12		
% Cobertura	85	Superficie (ha)	3578,7			Dot. Riego (mm)	0	Número Riegos	35

Datos del Clima (mm)	ETo (anual)	1027
	ETo (Ciclo)	704
	Precipitación (anual)	472
	Preciplitación Ciclo	237
	P. Eff. (anual)	379
	P. Eff. (Ciclo)	189
Datos del Cultivo (mm)	ETc (potencial)	590
	ETc (real)	590
	Productividad (%)	100
Riego (m^3/ha y año)	Requer. Teóricos de Riego	5344
	RIEGO (Agua para el cultivo)	4915
	RIEGO (Dotación Bruta)	6554
Variación del SWC (mm)		-14,13

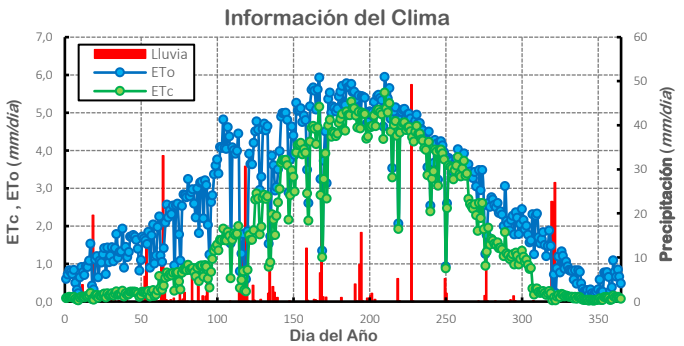

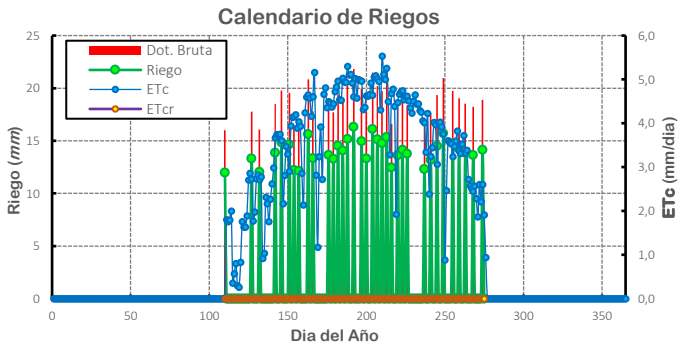

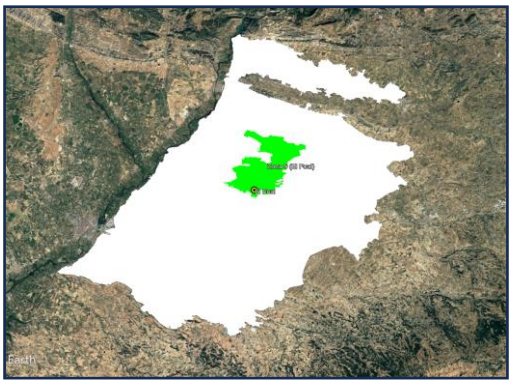

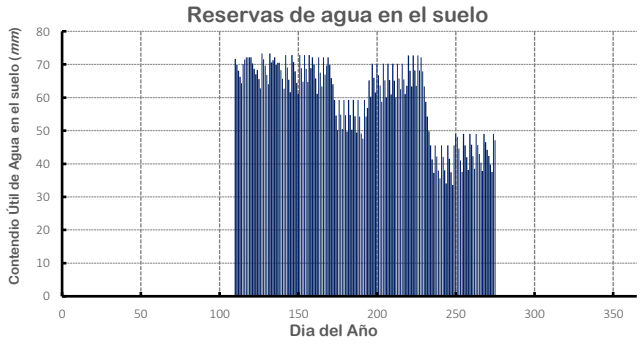

Observaciones:

Caracterización de la Demanda Evapotranspirativa de los Cultivos en diferentes Condiciones Agroambientales en la zona de regadío de "CANALS D'URGELL"

Ficha Nº	0614

Cultivo	Sector	Suelo	S. de Riego	Año Climático
Manzano	Zona 5 (El Poal)	Profundo/Arcilloso	Inundación	HÚMEDO

Prof. Raíces	50 cm	Est. Clima 01	EPl (02)	Profundidad	180 cm	Frecuencia (d)	13	Año:	2013
Inicio Ciclo	19/abr	Est. Clima 02		Elem. Gruesos	3%	Eficiencia (%)	55	Frecuencia	2/11
Final Ciclo	1/out	Est. Clima 03		Eff. Hidraúlica(%)	72,1	Riego Mín (mm)	120		
% Cobertura	85	Superficie (ha)	3578,7			Dot. Riego (mm)	120	Número Riegos	10

Datos del Clima (mm)	ETo (anual)	1027
	ETo (Ciclo)	704
	Precipitación (anual)	472
	Preciplitación Ciclo	237
	P. Eff. (anual)	379
	P. Eff. (Ciclo)	189
Datos del Cultivo (mm)	ETc (potencial)	590
	ETc (real)	587
	Productividad (%)	100
Riego (m^3/ha y año)	Requer. Teóricos de Riego	7288
	RIEGO (Agua para el cultivo)	8656
	RIEGO (Dotación Bruta)	12000
Variación del SWC (mm)		-5,26

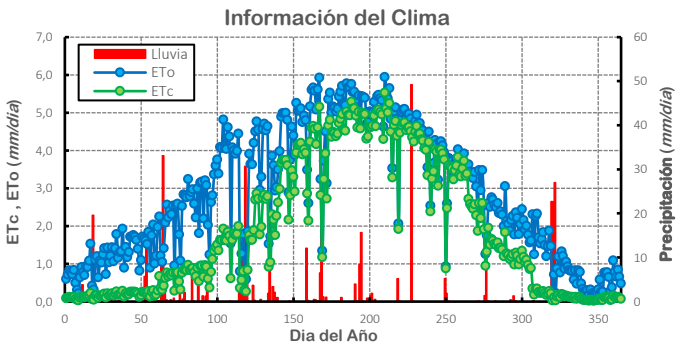

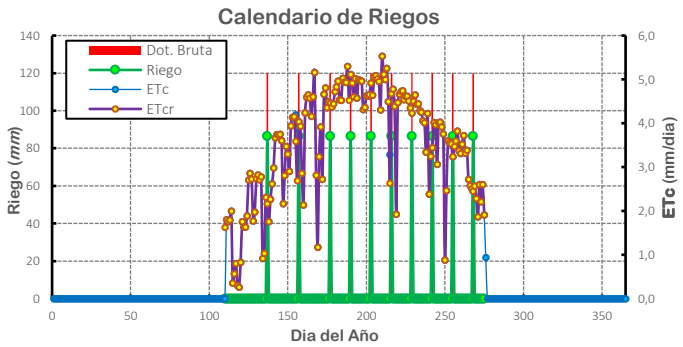

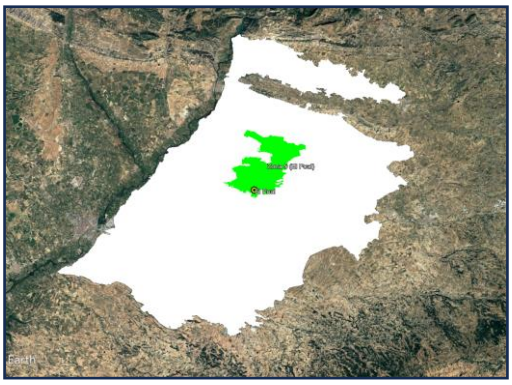

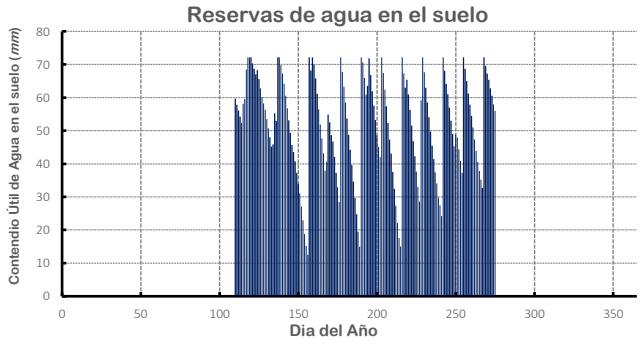

Observaciones:

Caracterización de la Demanda Evapotranspirativa de los Cultivos en diferentes Condiciones Agroambientales en la zona de regadío de "CANALS D'URGELL"

Ficha Nº	0615

Cultivo	Sector	Suelo	S. de Riego	Año Climático
Manzano	Zona 5 (El Poal)	Profundo/Arcilloso	Localizado	HÚMEDO

Prof. Raíces	50 cm	Est. Clima 01	EPl (02)	Profundidad	180 cm	Frecuencia (d)	1	Año:	2013
Inicio Ciclo	19/abr	Est. Clima 02		Elem. Gruesos	3%	Eficiencia (%)	92	Frecuencia	2/11
Final Ciclo	1/out	Est. Clima 03		Eff. Hidraúlica(%)	72,1	Riego Mín (mm)	3		
% Cobertura	85	Superficie (ha)	3578,7			Dot. Riego (mm)	0	Número Riegos	114

Datos del Clima (mm)	ETo (anual)	1027
	ETo (Ciclo)	704
	Precipitación (anual)	472
	Preciplitación Ciclo	237
	P. Eff. (anual)	379
	P. Eff. (Ciclo)	189
Datos del Cultivo (mm)	ETc (potencial)	590
	ETc (real)	590
	Productividad (%)	100
Riego (m^3/ha y año)	Requer. Teóricos de Riego	4357
	RIEGO (Agua para el cultivo)	5009
	RIEGO (Dotación Bruta)	5445
Variación del SWC (mm)		-22,45

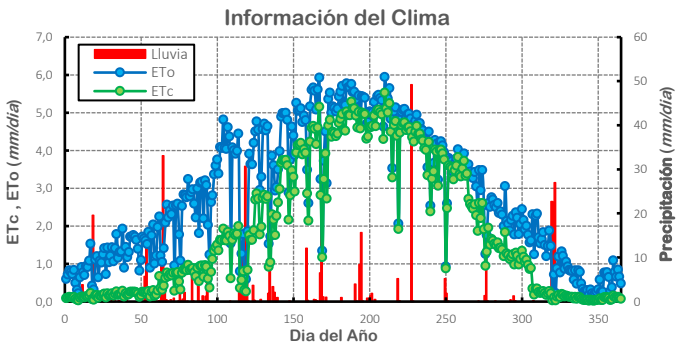

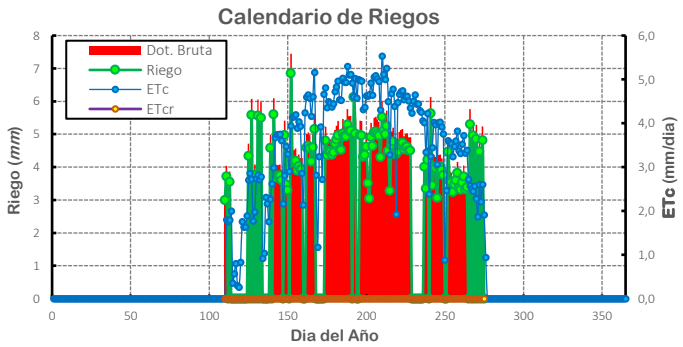

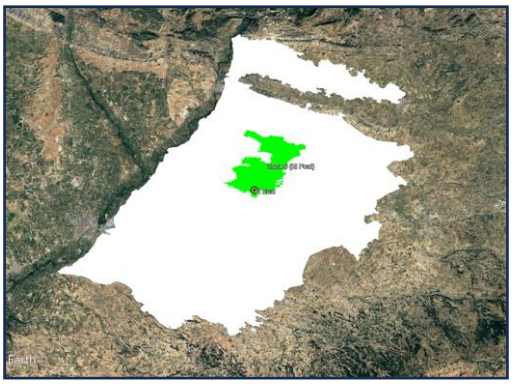

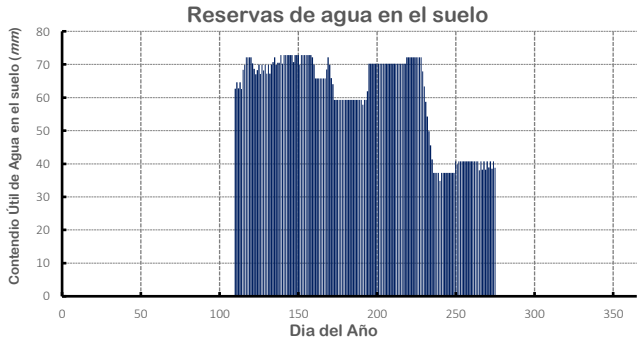

Observaciones:

Caracterización de la Demanda Evapotranspirativa de los Cultivos en diferentes Condiciones Agroambientales en la zona de regadío de "CANALS D'URGELL"

Ficha Nº	0616

Cultivo	Sector	Suelo	S. de Riego	Año Climático
Manzano	Zona 5 (El Poal)	Profundo/Arcilloso	Aspersión	HÚMEDO

Prof. Raíces	50 cm	Est. Clima 01	EPl (02)	Profundidad	180 cm	Frecuencia (d)	5	Año:	2013
Inicio Ciclo	19/abr	Est. Clima 02		Elem. Gruesos	3%	Eficiencia (%)	75	Frecuencia	2/11
Final Ciclo	1/out	Est. Clima 03		Eff. Hidraúlica(%)	72,1	Riego Mín (mm)	12		
% Cobertura	85	Superficie (ha)	3578,7			Dot. Riego (mm)	0	Número Riegos	35

Datos del Clima (mm)	ETo (anual)	1027
	ETo (Ciclo)	704
	Precipitación (anual)	472
	Preciplitación Ciclo	237
	P. Eff. (anual)	379
	P. Eff. (Ciclo)	189
Datos del Cultivo (mm)	ETc (potencial)	590
	ETc (real)	590
	Productividad (%)	100
Riego (m^3/ha y año)	Requer. Teóricos de Riego	5344
	RIEGO (Agua para el cultivo)	4915
	RIEGO (Dotación Bruta)	6554
Variación del SWC (mm)		-14,13

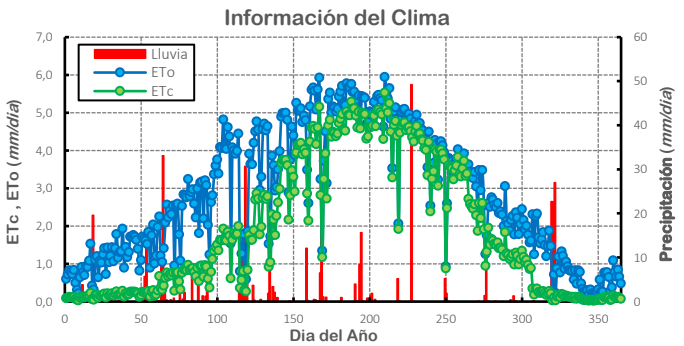

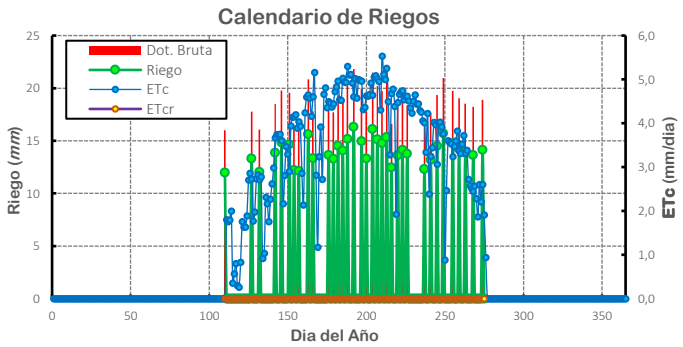

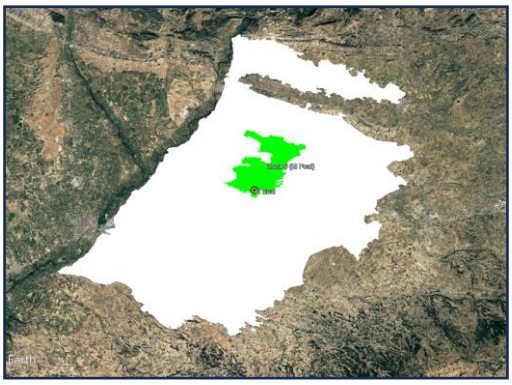

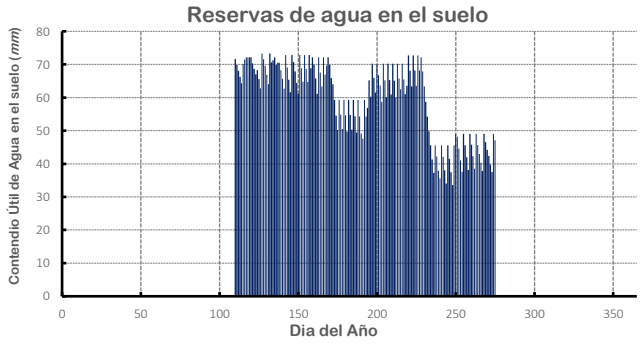

Observaciones:

Caracterización de la Demanda Evapotranspirativa de los Cultivos en diferentes Condiciones Agroambientales en la zona de regadío de "CANALS D'URGELL"

Ficha Nº	0617

Cultivo	Sector	Suelo	S. de Riego	Año Climático
Manzano	Zona 5 (El Poal)	Profundo/Arcilloso	Inundación	HÚMEDO

Prof. Raíces	50 cm	Est. Clima 01	EPl (02)	Profundidad	180 cm	Frecuencia (d)	13	Año:	2013
Inicio Ciclo	19/abr	Est. Clima 02		Elem. Gruesos	3%	Eficiencia (%)	55	Frecuencia	2/11
Final Ciclo	1/out	Est. Clima 03		Eff. Hidraúlica(%)	72,1	Riego Mín (mm)	120		
% Cobertura	85	Superficie (ha)	3578,7			Dot. Riego (mm)	120	Número Riegos	10

Datos del Clima (mm)	ETo (anual)	1027
	ETo (Ciclo)	704
	Precipitación (anual)	472
	Preciplitación Ciclo	237
	P. Eff. (anual)	379
	P. Eff. (Ciclo)	189
Datos del Cultivo (mm)	ETc (potencial)	590
	ETc (real)	587
	Productividad (%)	100
Riego (m^3/ha y año)	Requer. Teóricos de Riego	7288
	RIEGO (Agua para el cultivo)	8656
	RIEGO (Dotación Bruta)	12000
Variación del SWC (mm)		-5,26

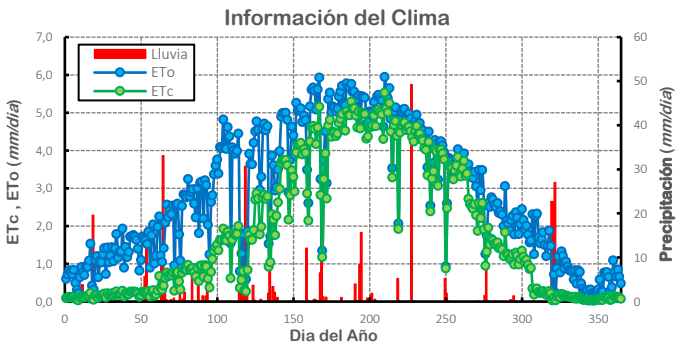

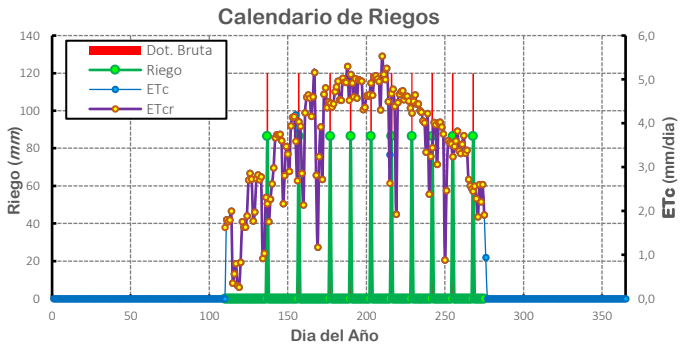

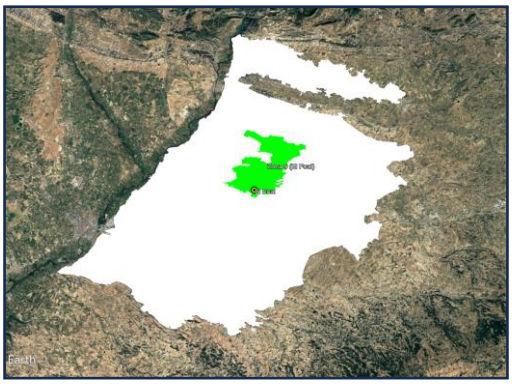

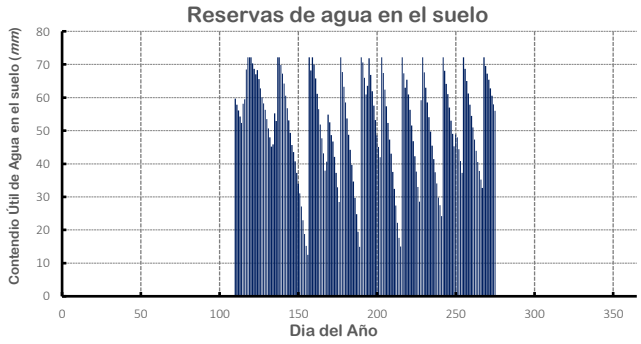

Observaciones:

Caracterización de la Demanda Evapotranspirativa de los Cultivos en diferentes Condiciones Agroambientales en la zona de regadío de "CANALS D'URGELL"

Ficha Nº	0618

Cultivo	Sector	Suelo	S. de Riego	Año Climático
Manzano	Zona 5 (El Poal)	Profundo/Arcilloso	Localizado	HÚMEDO

Prof. Raíces	50 cm	Est. Clima 01	EPl (02)	Profundidad	180 cm	Frecuencia (d)	1	Año:	2013
Inicio Ciclo	19/abr	Est. Clima 02		Elem. Gruesos	3%	Eficiencia (%)	92	Frecuencia	2/11
Final Ciclo	1/out	Est. Clima 03		Eff. Hidraúlica(%)	72,1	Riego Mín (mm)	3		
% Cobertura	85	Superficie (ha)	3578,7			Dot. Riego (mm)	0	Número Riegos	114

Datos del Clima (mm)	ETo (anual)	1027
	ETo (Ciclo)	704
	Precipitación (anual)	472
	Preciplitación Ciclo	237
	P. Eff. (anual)	379
	P. Eff. (Ciclo)	189
Datos del Cultivo (mm)	ETc (potencial)	590
	ETc (real)	590
	Productividad (%)	100
Riego (m^3/ha y año)	Requer. Teóricos de Riego	4357
	RIEGO (Agua para el cultivo)	5009
	RIEGO (Dotación Bruta)	5445
Variación del SWC (mm)		-22,45

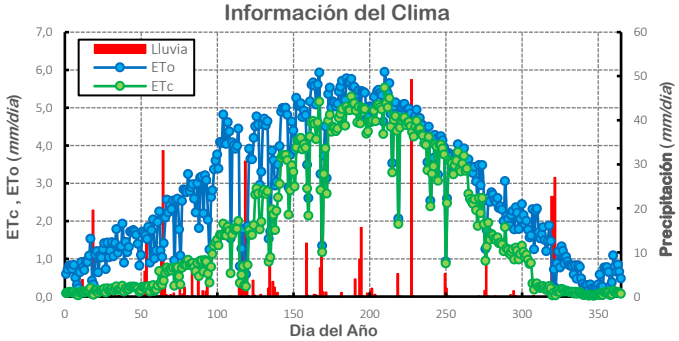

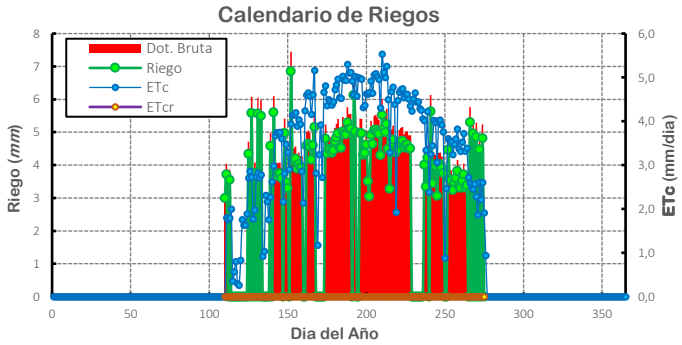

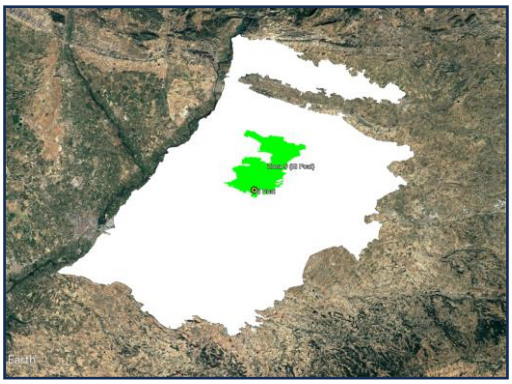

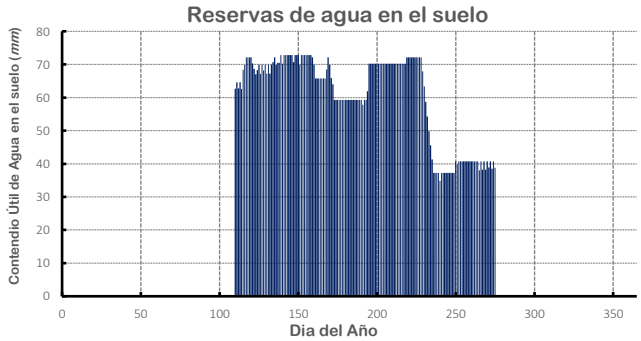

Observaciones:

Caracterización de la Demanda Evapotranspirativa de los Cultivos en diferentes Condiciones Agroambientales en la zona de regadío de "CANALS D'URGELL"

Ficha Nº	0619

Cultivo	Sector	Suelo	S. de Riego	Año Climático
Manzano	Zona 5 (El Poal)	Profundo/Arcilloso	Aspersión	HÚMEDO

Prof. Raíces	50 cm	Est. Clima 01	EPl (02)	Profundidad	180 cm	Frecuencia (d)	5	Año:	2013
Inicio Ciclo	19/abr	Est. Clima 02		Elem. Gruesos	3%	Eficiencia (%)	75	Frecuencia	2/11
Final Ciclo	1/out	Est. Clima 03		Eff. Hidraúlica(%)	72,1	Riego Mín (mm)	12		
% Cobertura	85	Superficie (ha)	3578,7			Dot. Riego (mm)	0	Número Riegos	35

Datos del Clima (mm)	ETo (anual)	1027
	ETo (Ciclo)	704
	Precipitación (anual)	472
	Preciplitación Ciclo	237
	P. Eff. (anual)	379
	P. Eff. (Ciclo)	189
Datos del Cultivo (mm)	ETc (potencial)	590
	ETc (real)	590
	Productividad (%)	100
Riego (m^3/ha y año)	Requer. Teóricos de Riego	5344
	RIEGO (Agua para el cultivo)	4915
	RIEGO (Dotación Bruta)	6554
Variación del SWC (mm)		-14,13

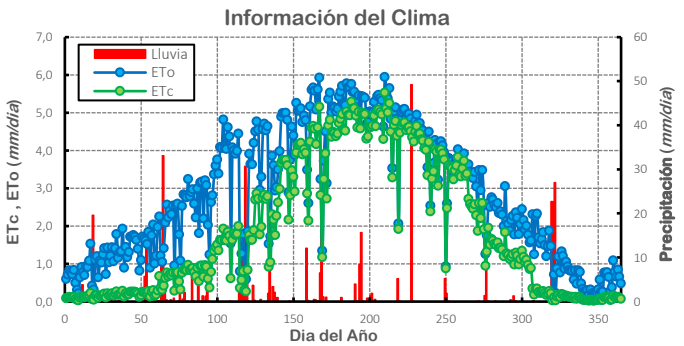

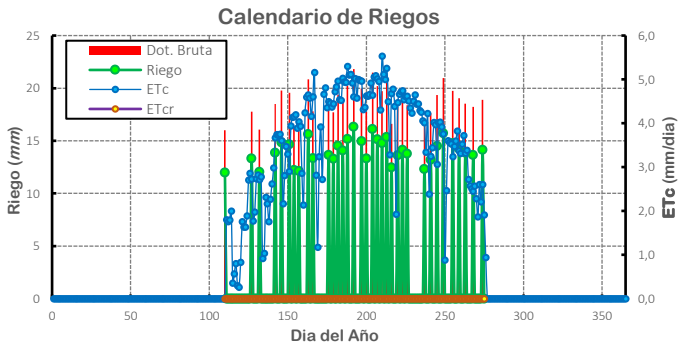

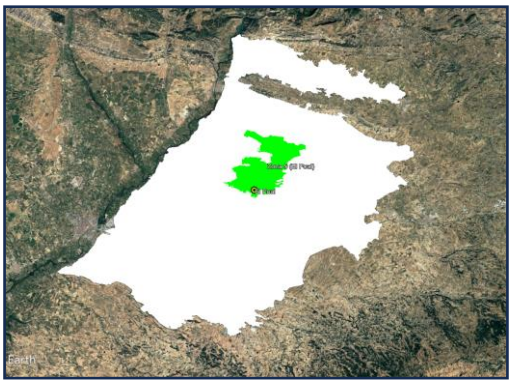

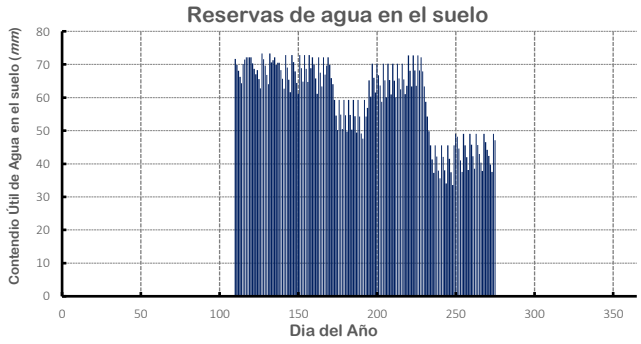

Observaciones:

Caracterización de la Demanda Evapotranspirativa de los Cultivos en diferentes Condiciones Agroambientales en la zona de regadío de "CANALS D'URGELL"

Ficha Nº	0620

Cultivo	Sector	Suelo	S. de Riego	Año Climático
Manzano	Zona 5 (El Poal)	Profundo/Arcilloso	Inundación	HÚMEDO

Prof. Raíces	50 cm	Est. Clima 01	EPl (02)	Profundidad	180 cm	Frecuencia (d)	13	Año:	2013
Inicio Ciclo	19/abr	Est. Clima 02		Elem. Gruesos	3%	Eficiencia (%)	55	Frecuencia	2/11
Final Ciclo	1/out	Est. Clima 03		Eff. Hidraúlica(%)	72,1	Riego Mín (mm)	120		
% Cobertura	85	Superficie (ha)	3578,7			Dot. Riego (mm)	120	Número Riegos	10

Datos del Clima (mm)	ETo (anual)	1027
	ETo (Ciclo)	704
	Precipitación (anual)	472
	Preciplitación Ciclo	237
	P. Eff. (anual)	379
	P. Eff. (Ciclo)	189
Datos del Cultivo (mm)	ETc (potencial)	590
	ETc (real)	587
	Productividad (%)	100
Riego (m^3/ha y año)	Requer. Teóricos de Riego	7288
	RIEGO (Agua para el cultivo)	8656
	RIEGO (Dotación Bruta)	12000
Variación del SWC (mm)		-5,26

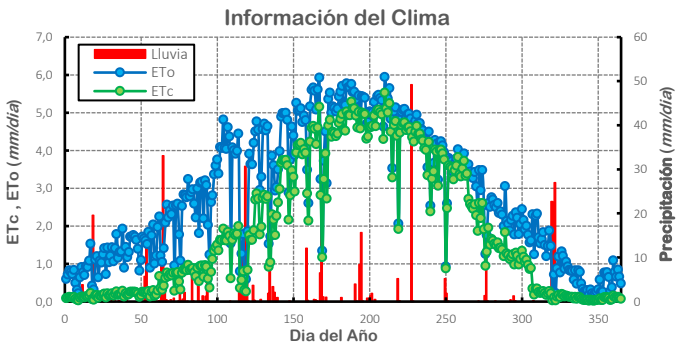

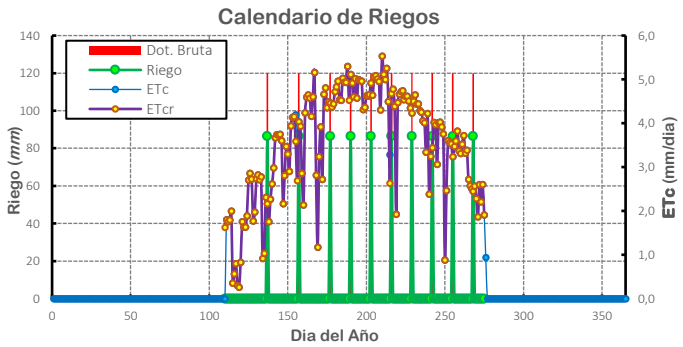

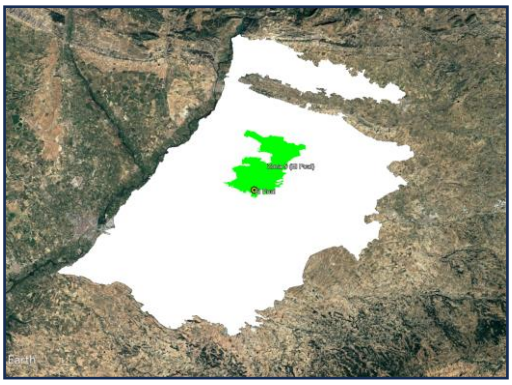

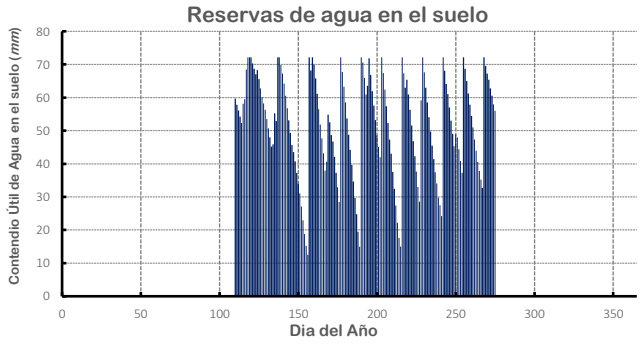

Observaciones:

Caracterización de la Demanda Evapotranspirativa de los Cultivos en diferentes Condiciones Agroambientales en la zona de regadío de "CANALS D'URGELL"

Ficha Nº	0621

Cultivo	Sector	Suelo	S. de Riego	Año Climático
Manzano	Zona 5 (El Poal)	Profundo/Arcilloso	Localizado	HÚMEDO

Prof. Raíces	50 cm	Est. Clima 01	EPl (02)	Profundidad	180 cm	Frecuencia (d)	1	Año:	2013
Inicio Ciclo	19/abr	Est. Clima 02		Elem. Gruesos	3%	Eficiencia (%)	92	Frecuencia	2/11
Final Ciclo	1/out	Est. Clima 03		Eff. Hidraúlica(%)	72,1	Riego Mín (mm)	3		
% Cobertura	85	Superficie (ha)	3578,7			Dot. Riego (mm)	0	Número Riegos	114

Datos del Clima (mm)	ETo (anual)	1027
	ETo (Ciclo)	704
	Precipitación (anual)	472
	Preciplitación Ciclo	237
	P. Eff. (anual)	379
	P. Eff. (Ciclo)	189
Datos del Cultivo (mm)	ETc (potencial)	590
	ETc (real)	590
	Productividad (%)	100
Riego (m^3/ha y año)	Requer. Teóricos de Riego	4357
	RIEGO (Agua para el cultivo)	5009
	RIEGO (Dotación Bruta)	5445
Variación del SWC (mm)		-22,45

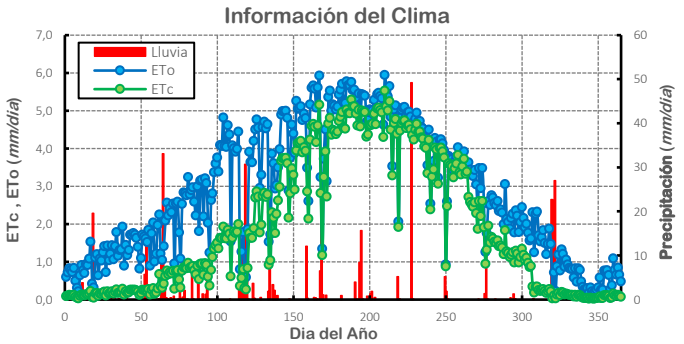

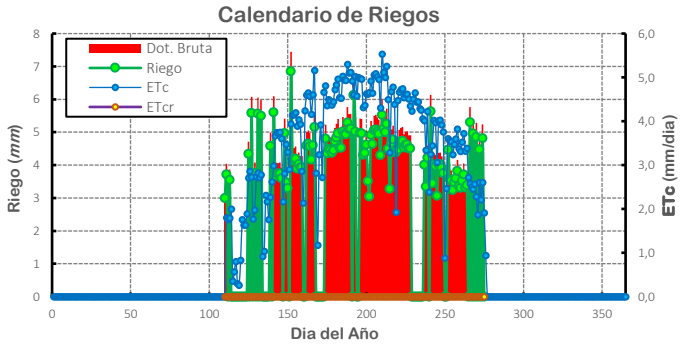

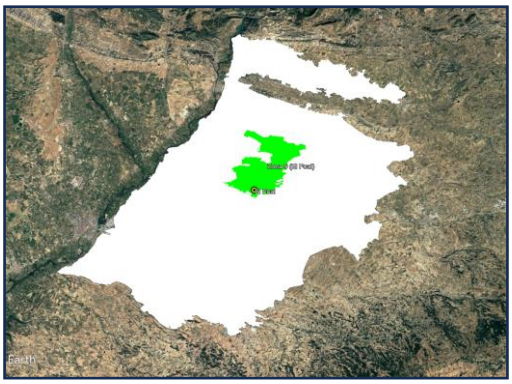

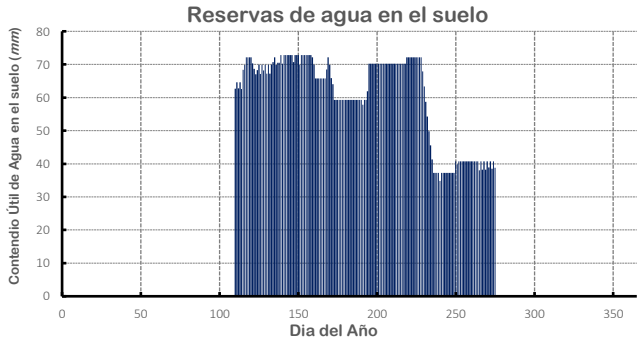

Observaciones:

Caracterización de la Demanda Evapotranspirativa de los Cultivos en diferentes Condiciones Agroambientales en la zona de regadío de "CANALS D'URGELL"

Ficha Nº	0622

Cultivo	Sector	Suelo	S. de Riego	Año Climático
Manzano	Zona 6 (Golmès)	Somero/Gravas	Aspersión	SECO

Prof. Raíces	40 cm	Est. Clima 01	Gol (13)	Profundidad	40 cm	Frecuencia (d)	5	Año:	2023
Inicio Ciclo	19/abr	Est. Clima 02	Mol (01)	Elem. Gruesos	20%	Eficiencia (%)	75	Frecuencia	5/11
Final Ciclo	1/out	Est. Clima 03	CdS (12)	Eff. Hidraúlica(%)	70,0	Riego Mín (mm)	12		
% Cobertura	85	Superficie (ha)	19423,3			Dot. Riego (mm)	0	Número Riegos	42

Datos del Clima (mm)	ETo (anual)	1163
	ETo (Ciclo)	798
	Precipitación (anual)	231
	Preciplitación Ciclo	169
	P. Eff. (anual)	185
	P. Eff. (Ciclo)	138
Datos del Cultivo (mm)	ETc (potencial)	659
	ETc (real)	659
	Productividad (%)	100
Riego (m^3/ha y año)	Requer. Teóricos de Riego	6949
	RIEGO (Agua para el cultivo)	6083
	RIEGO (Dotación Bruta)	8111
Variación del SWC (mm)		21,84

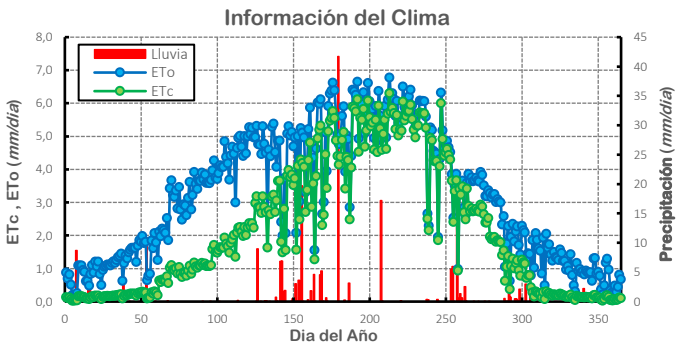

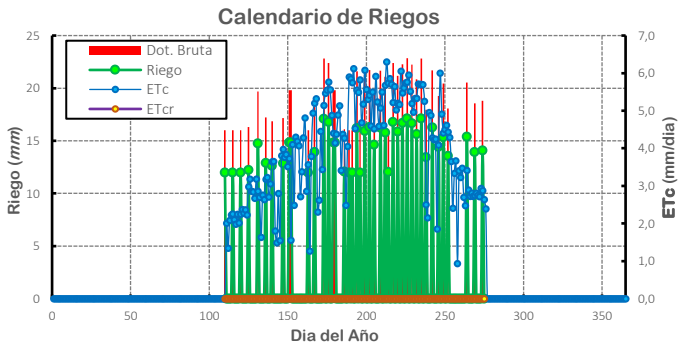

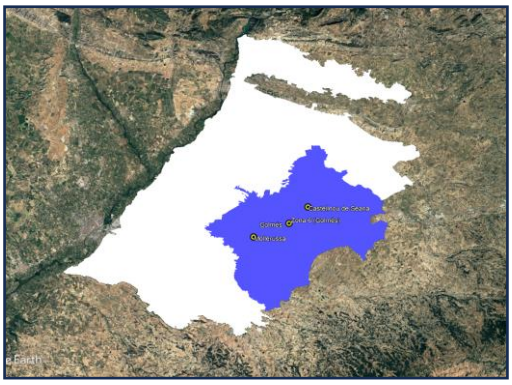

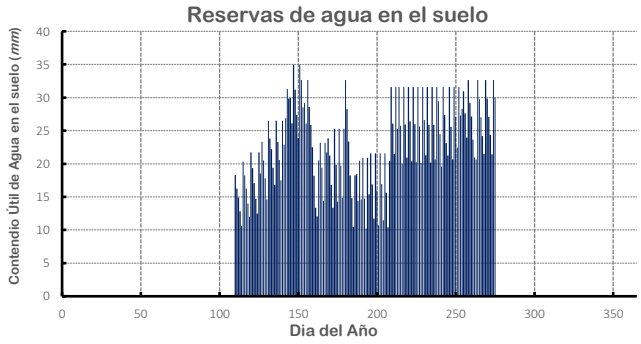

Observaciones:

Caracterización de la Demanda Evapotranspirativa de los Cultivos en diferentes Condiciones Agroambientales en la zona de regadío de "CANALS D'URGELL"

Ficha Nº	0623

Cultivo	Sector	Suelo	S. de Riego	Año Climático
Manzano	Zona 6 (Golmès)	Somero/Gravas	Inundación	SECO

Prof. Raíces	40 cm	Est. Clima 01	Gol (13)	Profundidad	40 cm	Frecuencia (d)	13	Año:	2023
Inicio Ciclo	19/abr	Est. Clima 02	Mol (01)	Elem. Gruesos	20%	Eficiencia (%)	55	Frecuencia	5/11
Final Ciclo	1/out	Est. Clima 03	CdS (12)	Eff. Hidraúlica(%)	70,0	Riego Mín (mm)	120		
% Cobertura	85	Superficie (ha)	19423,3			Dot. Riego (mm)	120	Número Riegos	10

Datos del Clima (mm)	ETo (anual)	1163
	ETo (Ciclo)	798
	Precipitación (anual)	231
	Preciplitación Ciclo	169
	P. Eff. (anual)	185
	P. Eff. (Ciclo)	138
Datos del Cultivo (mm)	ETc (potencial)	659
	ETc (real)	455
	Productividad (%)	88
Riego (m^3/ha y año)	Requer. Teóricos de Riego	9476
	RIEGO (Agua para el cultivo)	8398
	RIEGO (Dotación Bruta)	12000
Variación del SWC (mm)		-7,50

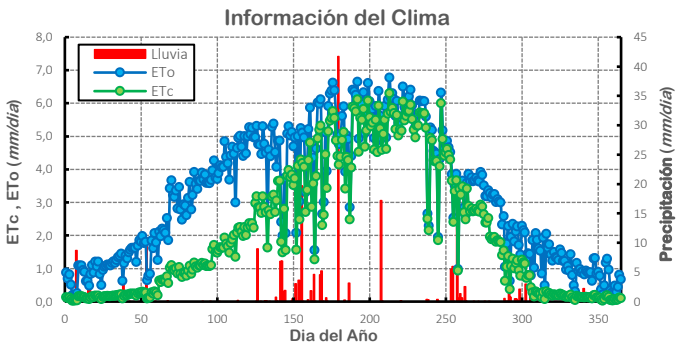

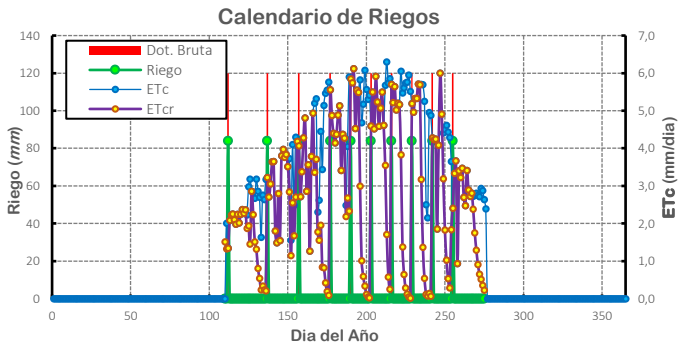

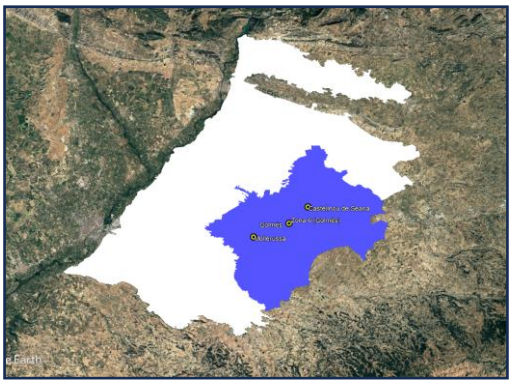

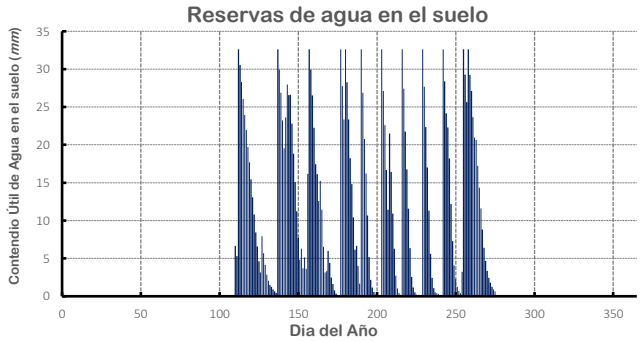

Observaciones:

Caracterización de la Demanda Evapotranspirativa de los Cultivos en diferentes Condiciones Agroambientales en la zona de regadío de "CANALS D'URGELL"

Ficha Nº	0624

Cultivo	Sector	Suelo	S. de Riego	Año Climático
Manzano	Zona 6 (Golmès)	Somero/Gravas	Localizado	SECO

Prof. Raíces	40 cm	Est. Clima 01	Gol (13)	Profundidad	40 cm	Frecuencia (d)	1	Año:	2023
Inicio Ciclo	19/abr	Est. Clima 02	Mol (01)	Elem. Gruesos	20%	Eficiencia (%)	92	Frecuencia	5/11
Final Ciclo	1/out	Est. Clima 03	CdS (12)	Eff. Hidraúlica(%)	70,0	Riego Mín (mm)	3		
% Cobertura	85	Superficie (ha)	19423,3			Dot. Riego (mm)	0	Número Riegos	118

Datos del Clima (mm)	ETo (anual)	1163
	ETo (Ciclo)	798
	Precipitación (anual)	231
	Preciplitación Ciclo	169
	P. Eff. (anual)	185
	P. Eff. (Ciclo)	138
Datos del Cultivo (mm)	ETc (potencial)	659
	ETc (real)	659
	Productividad (%)	100
Riego (m^3/ha y año)	Requer. Teóricos de Riego	5665
	RIEGO (Agua para el cultivo)	5740
	RIEGO (Dotación Bruta)	6239
Variación del SWC (mm)		9,85

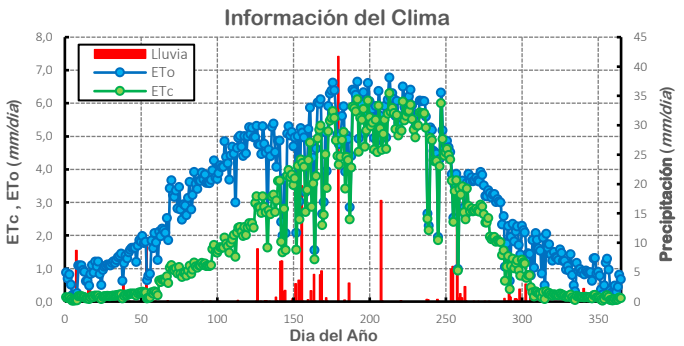

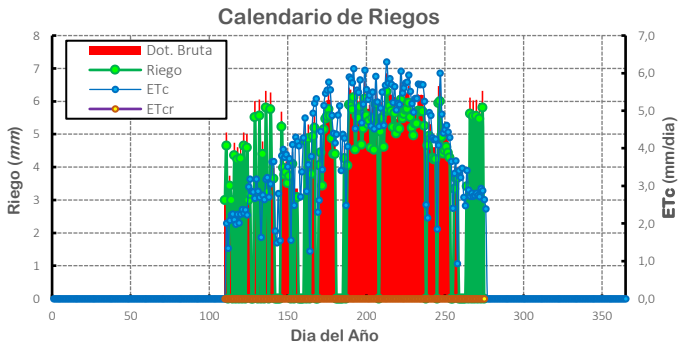

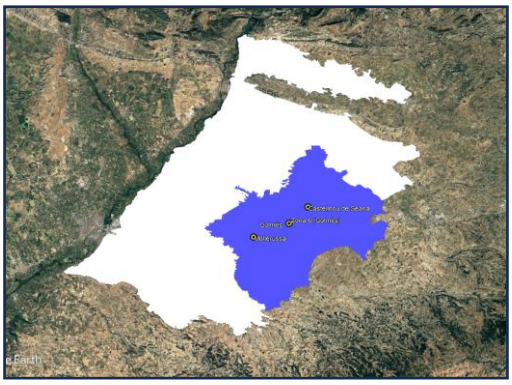

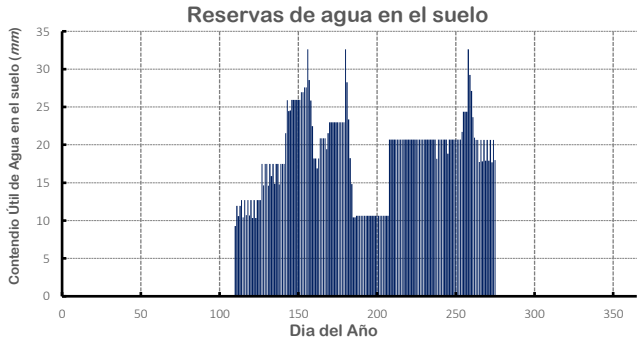

Observaciones:

Caracterización de la Demanda Evapotranspirativa de los Cultivos en diferentes Condiciones Agroambientales en la zona de regadío de "CANALS D'URGELL"

Ficha Nº	0625

Cultivo	Sector	Suelo	S. de Riego	Año Climático
Manzano	Zona 6 (Golmès)	adamente profundo/	Aspersión	SECO

Prof. Raíces	50 cm	Est. Clima 01	Gol (13)	Profundidad	70 cm	Frecuencia (d)	5	Año:	2023
Inicio Ciclo	19/abr	Est. Clima 02	Mol (01)	Elem. Gruesos	20%	Eficiencia (%)	75	Frecuencia	5/11
Final Ciclo	1/out	Est. Clima 03	CdS (12)	Eff. Hidraúlica(%)	70,0	Riego Mín (mm)	12		
% Cobertura	85	Superficie (ha)	19423,3			Dot. Riego (mm)	0	Número Riegos	41

Datos del Clima (mm)	ETo (anual)	1163
	ETo (Ciclo)	798
	Precipitación (anual)	231
	Preciplitación Ciclo	169
	P. Eff. (anual)	185
	P. Eff. (Ciclo)	138
Datos del Cultivo (mm)	ETc (potencial)	659
	ETc (real)	659
	Productividad (%)	100
Riego (m^3/ha y año)	Requer. Teóricos de Riego	6949
	RIEGO (Agua para el cultivo)	5940
	RIEGO (Dotación Bruta)	7919
Variación del SWC (mm)		27,96

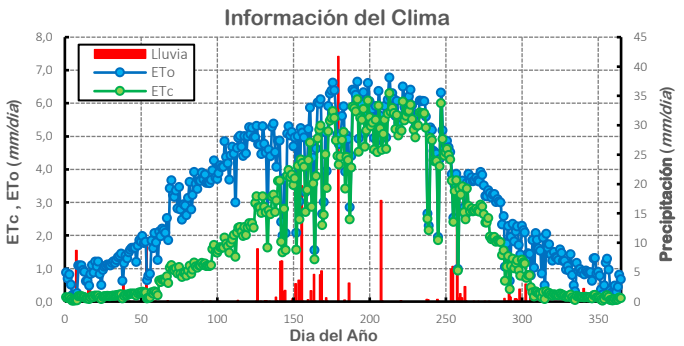

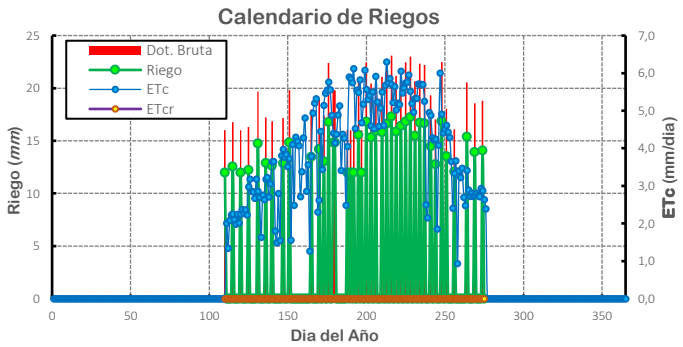

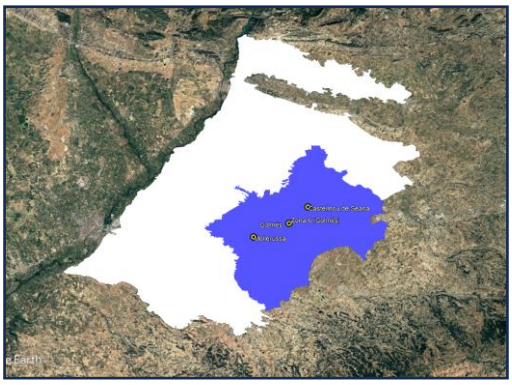

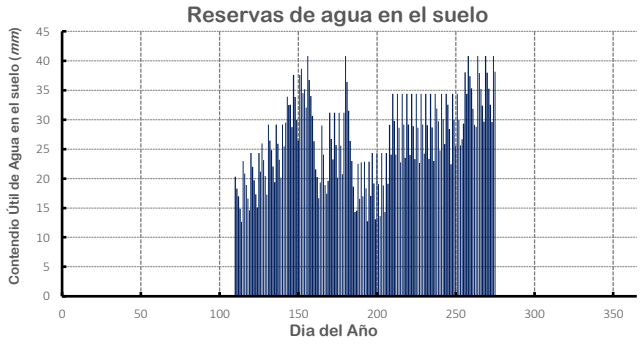

Observaciones:

Caracterización de la Demanda Evapotranspirativa de los Cultivos en diferentes Condiciones Agroambientales en la zona de regadío de "CANALS D'URGELL"

Ficha Nº	0626

Cultivo	Sector	Suelo	S. de Riego	Año Climático
Manzano	Zona 6 (Golmès)	adamente profundo/	Inundación	SECO

Prof. Raíces	50 cm	Est. Clima 01	Gol (13)	Profundidad	70 cm	Frecuencia (d)	13	Año:	2023
Inicio Ciclo	19/abr	Est. Clima 02	Mol (01)	Elem. Gruesos	20%	Eficiencia (%)	55	Frecuencia	5/11
Final Ciclo	1/out	Est. Clima 03	CdS (12)	Eff. Hidraúlica(%)	70,0	Riego Mín (mm)	120		
% Cobertura	85	Superficie (ha)	19423,3			Dot. Riego (mm)	120	Número Riegos	10

Datos del Clima (mm)	ETo (anual)	1163
	ETo (Ciclo)	798
	Precipitación (anual)	231
	Preciplitación Ciclo	169
	P. Eff. (anual)	185
	P. Eff. (Ciclo)	138
Datos del Cultivo (mm)	ETc (potencial)	659
	ETc (real)	523
	Productividad (%)	100
Riego (m^3/ha y año)	Requer. Teóricos de Riego	9476
	RIEGO (Agua para el cultivo)	8398
	RIEGO (Dotación Bruta)	12000
Variación del SWC (mm)		-7,65

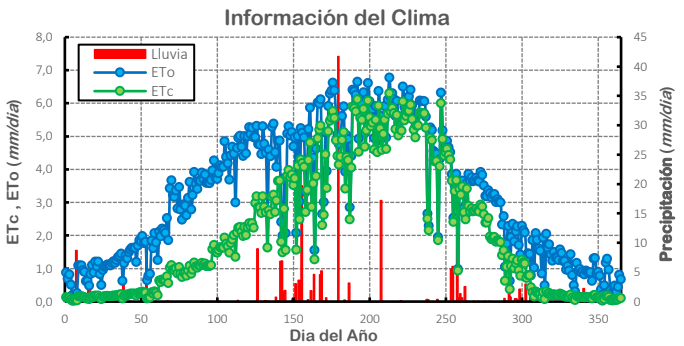

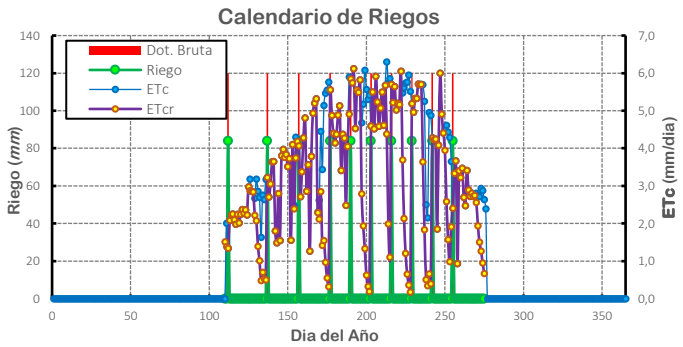

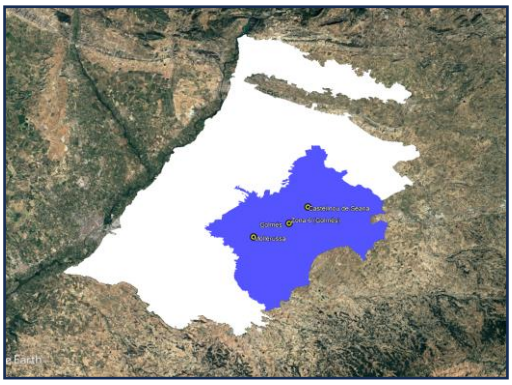

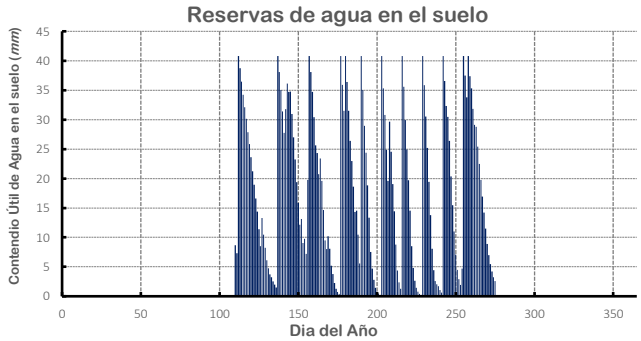

Observaciones:

Caracterización de la Demanda Evapotranspirativa de los Cultivos en diferentes Condiciones Agroambientales en la zona de regadío de "CANALS D'URGELL"

Ficha Nº	0627

Cultivo	Sector	Suelo	S. de Riego	Año Climático
Manzano	Zona 6 (Golmès)	adamente profundo/	Localizado	SECO

Prof. Raíces	50 cm	Est. Clima 01	Gol (13)	Profundidad	70 cm	Frecuencia (d)	1	Año:	2023
Inicio Ciclo	19/abr	Est. Clima 02	Mol (01)	Elem. Gruesos	20%	Eficiencia (%)	92	Frecuencia	5/11
Final Ciclo	1/out	Est. Clima 03	CdS (12)	Eff. Hidraúlica(%)	70,0	Riego Mín (mm)	3		
% Cobertura	85	Superficie (ha)	19423,3			Dot. Riego (mm)	0	Número Riegos	119

Datos del Clima (mm)	ETo (anual)	1163
	ETo (Ciclo)	798
	Precipitación (anual)	231
	Preciplitación Ciclo	169
	P. Eff. (anual)	185
	P. Eff. (Ciclo)	138
Datos del Cultivo (mm)	ETc (potencial)	659
	ETc (real)	659
	Productividad (%)	100
Riego (m^3/ha y año)	Requer. Teóricos de Riego	5665
	RIEGO (Agua para el cultivo)	5788
	RIEGO (Dotación Bruta)	6291
Variación del SWC (mm)		27,33

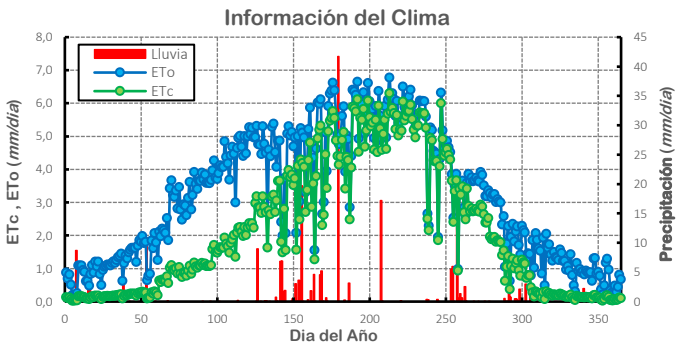

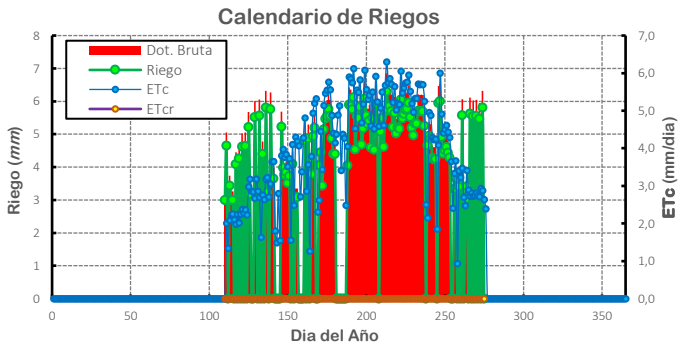

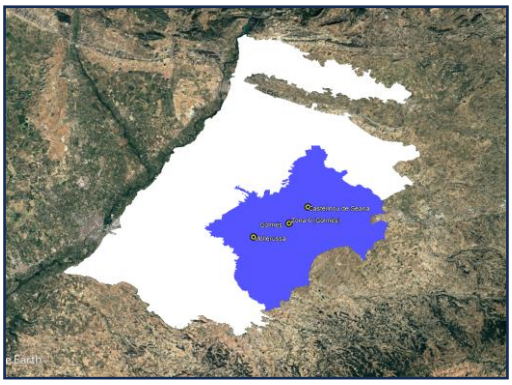

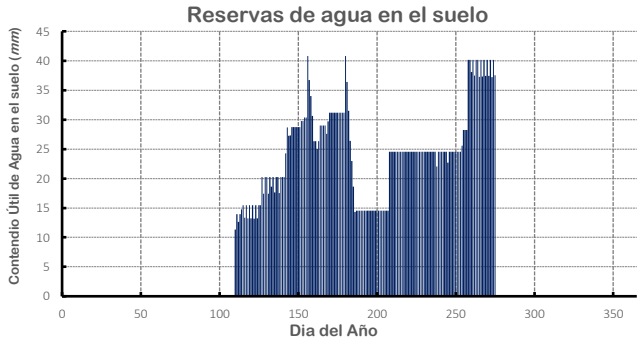

Observaciones:

Caracterización de la Demanda Evapotranspirativa de los Cultivos en diferentes Condiciones Agroambientales en la zona de regadío de "CANALS D'URGELL"

Ficha Nº	0628

Cultivo	Sector	Suelo	S. de Riego	Año Climático
Manzano	Zona 6 (Golmès)	Profundo/Arcilloso	Aspersión	SECO

Prof. Raíces	50 cm	Est. Clima 01	Gol (13)	Profundidad	150 cm	Frecuencia (d)	5	Año:	2023
Inicio Ciclo	19/abr	Est. Clima 02	Mol (01)	Elem. Gruesos	5%	Eficiencia (%)	75	Frecuencia	5/11
Final Ciclo	1/out	Est. Clima 03	CdS (12)	Eff. Hidraúlica(%)	70,1	Riego Mín (mm)	12		
% Cobertura	85	Superficie (ha)	19423,3			Dot. Riego (mm)	0	Número Riegos	40

Datos del Clima (mm)	ETo (anual)	1163
	ETo (Ciclo)	798
	Precipitación (anual)	231
	Preciplitación Ciclo	169
	P. Eff. (anual)	185
	P. Eff. (Ciclo)	138
Datos del Cultivo (mm)	ETc (potencial)	659
	ETc (real)	659
	Productividad (%)	100
Riego (m^3/ha y año)	Requer. Teóricos de Riego	6949
	RIEGO (Agua para el cultivo)	5896
	RIEGO (Dotación Bruta)	7862
Variación del SWC (mm)		50,24

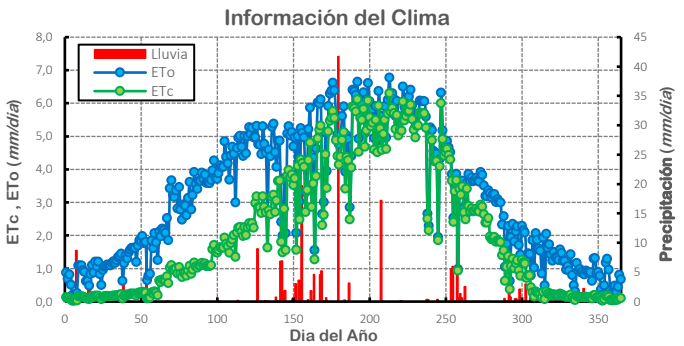

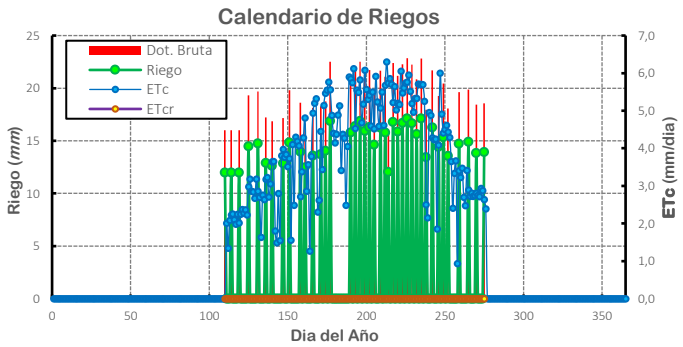

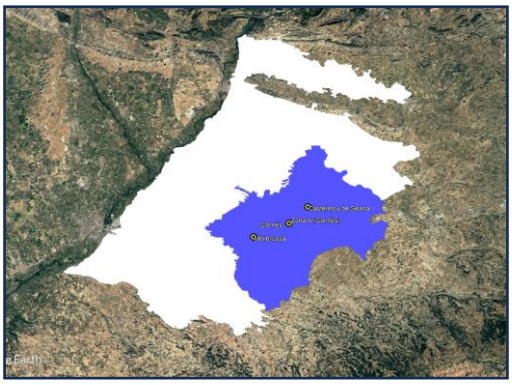

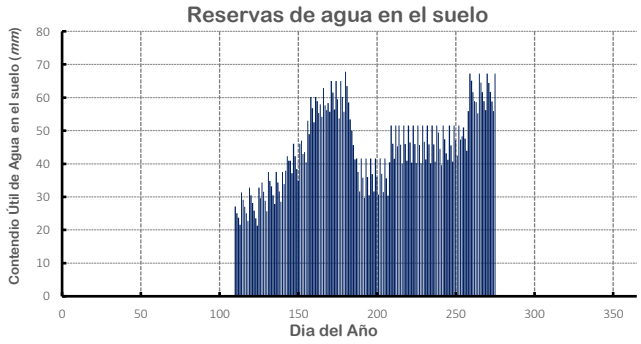

Observaciones:

Caracterización de la Demanda Evapotranspirativa de los Cultivos en diferentes Condiciones Agroambientales en la zona de regadío de "CANALS D'URGELL"

Ficha Nº	0629

Cultivo	Sector	Suelo	S. de Riego	Año Climático
Manzano	Zona 6 (Golmès)	Profundo/Arcilloso	Inundación	SECO

Prof. Raíces	50 cm	Est. Clima 01	Gol (13)	Profundidad	150 cm	Frecuencia (d)	13	Año:	2023
Inicio Ciclo	19/abr	Est. Clima 02	Mol (01)	Elem. Gruesos	5%	Eficiencia (%)	55	Frecuencia	5/11
Final Ciclo	1/out	Est. Clima 03	CdS (12)	Eff. Hidraúlica(%)	70,1	Riego Mín (mm)	120		
% Cobertura	85	Superficie (ha)	19423,3			Dot. Riego (mm)	120	Número Riegos	10

Datos del Clima (mm)	ETo (anual)	1163
	ETo (Ciclo)	798
	Precipitación (anual)	231
	Preciplitación Ciclo	169
	P. Eff. (anual)	185
	P. Eff. (Ciclo)	138
Datos del Cultivo (mm)	ETc (potencial)	659
	ETc (real)	641
	Productividad (%)	100
Riego (m^3/ha y año)	Requer. Teóricos de Riego	9476
	RIEGO (Agua para el cultivo)	8414
	RIEGO (Dotación Bruta)	12000
Variación del SWC (mm)		4,81

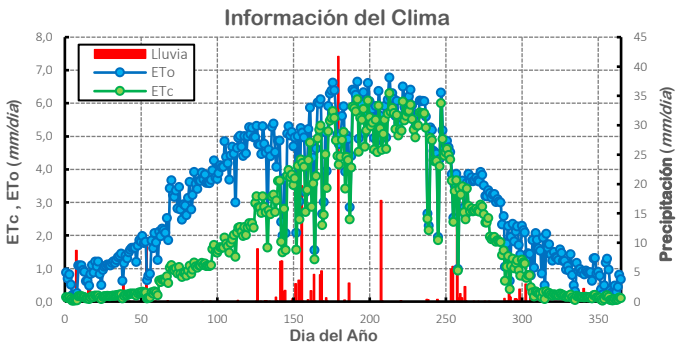

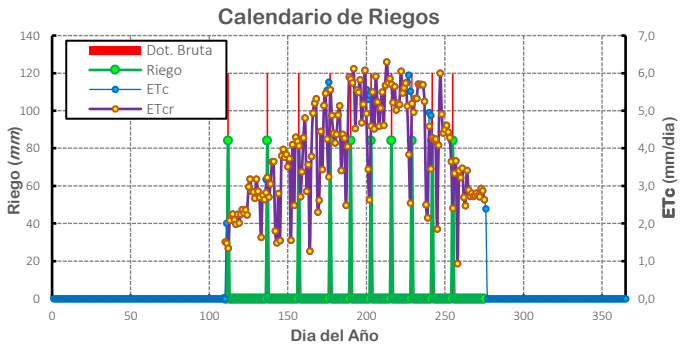

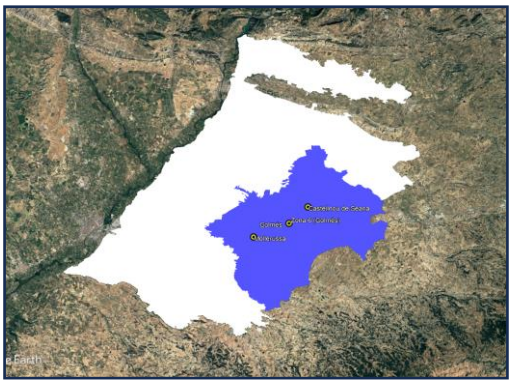

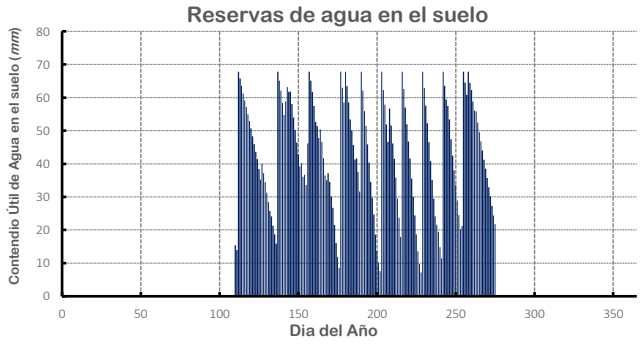

Observaciones:

Caracterización de la Demanda Evapotranspirativa de los Cultivos en diferentes Condiciones Agroambientales en la zona de regadío de "CANALS D'URGELL"

Ficha Nº	0630

Cultivo	Sector	Suelo	S. de Riego	Año Climático
Manzano	Zona 6 (Golmès)	Profundo/Arcilloso	Localizado	SECO

Prof. Raíces	50 cm	Est. Clima 01	Gol (13)	Profundidad	150 cm	Frecuencia (d)	1	Año:	2023
Inicio Ciclo	19/abr	Est. Clima 02	Mol (01)	Elem. Gruesos	5%	Eficiencia (%)	92	Frecuencia	5/11
Final Ciclo	1/out	Est. Clima 03	CdS (12)	Eff. Hidraúlica(%)	70,1	Riego Mín (mm)	3		
% Cobertura	85	Superficie (ha)	19423,3			Dot. Riego (mm)	0	Número Riegos	123

Datos del Clima (mm)	ETo (anual)	1163
	ETo (Ciclo)	798
	Precipitación (anual)	231
	Preciplitación Ciclo	169
	P. Eff. (anual)	185
	P. Eff. (Ciclo)	138
Datos del Cultivo (mm)	ETc (potencial)	659
	ETc (real)	659
	Productividad (%)	100
Riego (m^3/ha y año)	Requer. Teóricos de Riego	5665
	RIEGO (Agua para el cultivo)	5918
	RIEGO (Dotación Bruta)	6433
Variación del SWC (mm)		47,60

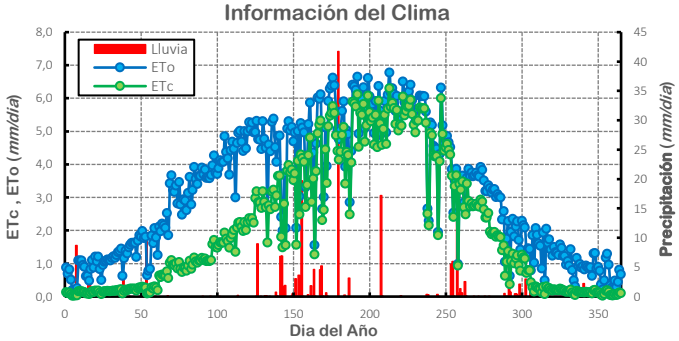

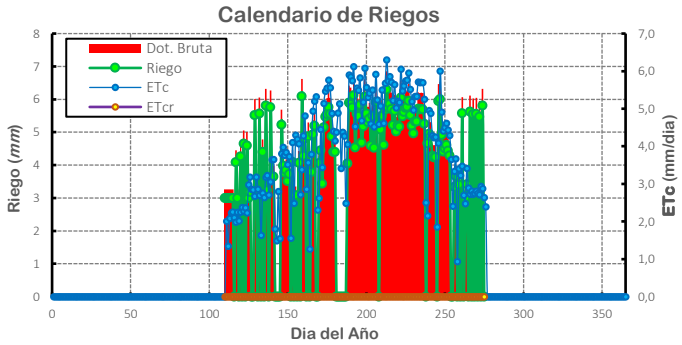

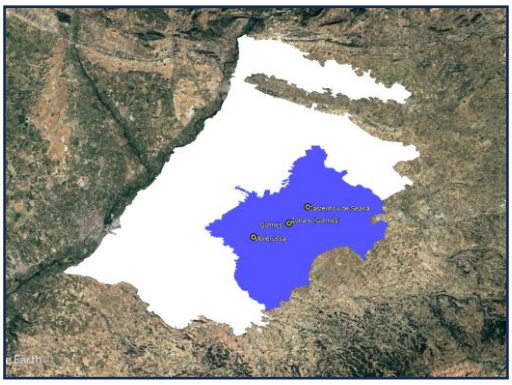

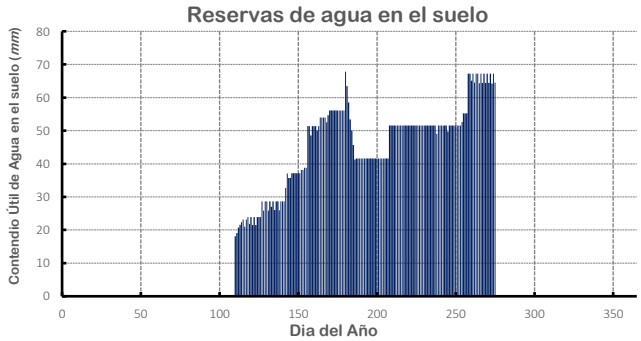

Observaciones:

Caracterización de la Demanda Evapotranspirativa de los Cultivos en diferentes Condiciones Agroambientales en la zona de regadío de "CANALS D'URGELL"

Ficha Nº	0631

Cultivo	Sector	Suelo	S. de Riego	Año Climático
Manzano	Zona 6 (Golmès)	Somero/Gravas	Aspersión	MEDIO

Prof. Raíces	40 cm	Est. Clima 01	Gol (13)	Profundidad	40 cm	Frecuencia (d)	5	Año:	2019
Inicio Ciclo	19/abr	Est. Clima 02	Mol (01)	Elem. Gruesos	20%	Eficiencia (%)	75	Frecuencia	9/11
Final Ciclo	1/out	Est. Clima 03	CdS (12)	Eff. Hidraúlica(%)	70,0	Riego Mín (mm)	12		
% Cobertura	85	Superficie (ha)	19423,3			Dot. Riego (mm)	0	Número Riegos	45

Datos del Clima (mm)	ETo (anual)	1112
	ETo (Ciclo)	781
	Precipitación (anual)	439
	Preciplitación Ciclo	147
	P. Eff. (anual)	265
	P. Eff. (Ciclo)	120
Datos del Cultivo (mm)	ETc (potencial)	648
	ETc (real)	648
	Productividad (%)	100
Riego (m^3/ha y año)	Requer. Teóricos de Riego	7047
	RIEGO (Agua para el cultivo)	6235
	RIEGO (Dotación Bruta)	8313
Variación del SWC (mm)		-0,55

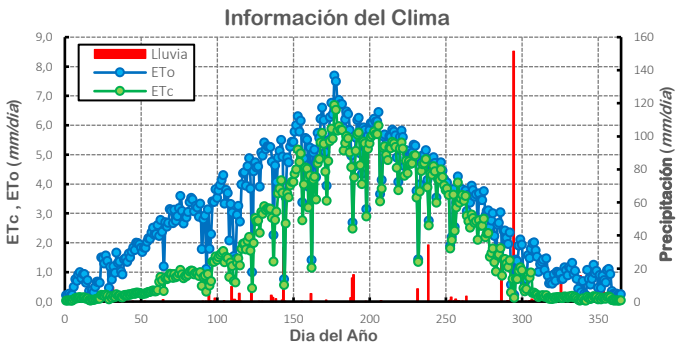

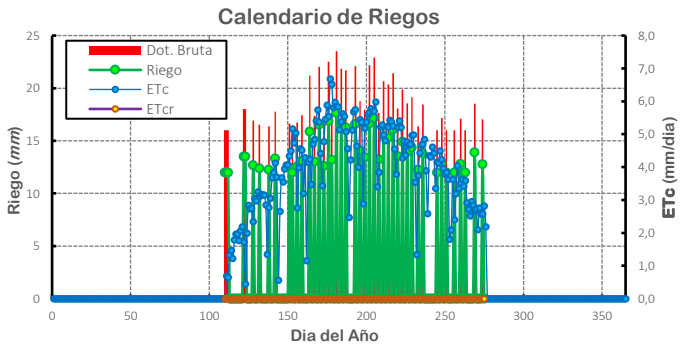

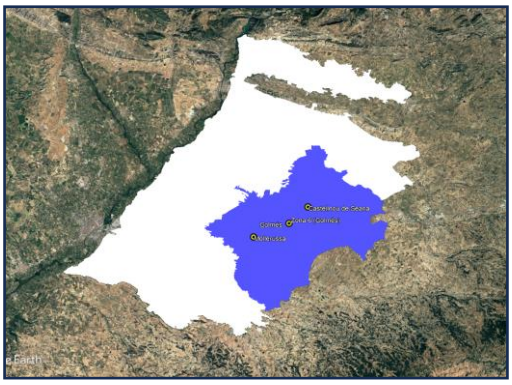

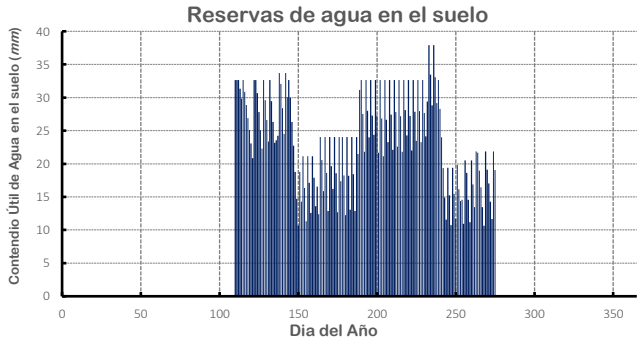

Observaciones:

Caracterización de la Demanda Evapotranspirativa de los Cultivos en diferentes Condiciones Agroambientales en la zona de regadío de "CANALS D'URGELL"

Ficha Nº	0632

Cultivo	Sector	Suelo	S. de Riego	Año Climático
Manzano	Zona 6 (Golmès)	Somero/Gravas	Inundación	MEDIO

Prof. Raíces	40 cm	Est. Clima 01	Gol (13)	Profundidad	40 cm	Frecuencia (d)	13	Año:	2019
Inicio Ciclo	19/abr	Est. Clima 02	Mol (01)	Elem. Gruesos	20%	Eficiencia (%)	55	Frecuencia	9/11
Final Ciclo	1/out	Est. Clima 03	CdS (12)	Eff. Hidraúlica(%)	70,0	Riego Mín (mm)	120		
% Cobertura	85	Superficie (ha)	19423,3			Dot. Riego (mm)	120	Número Riegos	10

Datos del Clima (mm)	ETo (anual)	1112
	ETo (Ciclo)	781
	Precipitación (anual)	439
	Preciplitación Ciclo	147
	P. Eff. (anual)	265
	P. Eff. (Ciclo)	120
Datos del Cultivo (mm)	ETc (potencial)	648
	ETc (real)	438
	Productividad (%)	85
Riego (m^3/ha y año)	Requer. Teóricos de Riego	9610
	RIEGO (Agua para el cultivo)	8398
	RIEGO (Dotación Bruta)	12000
Variación del SWC (mm)		-5,21

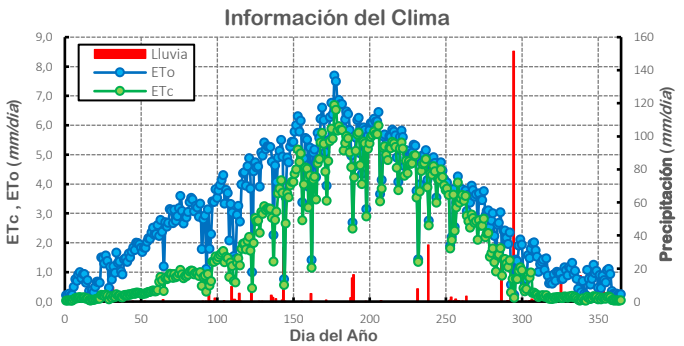

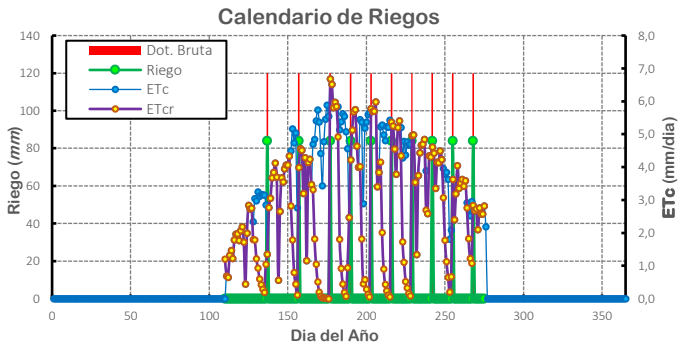

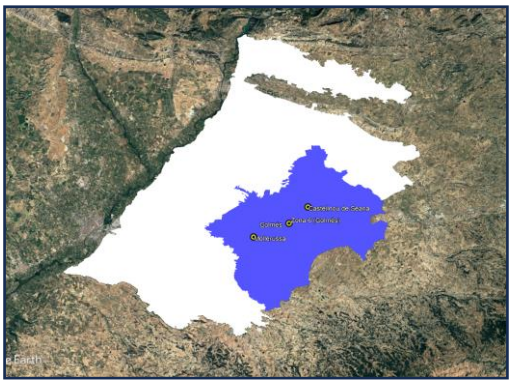

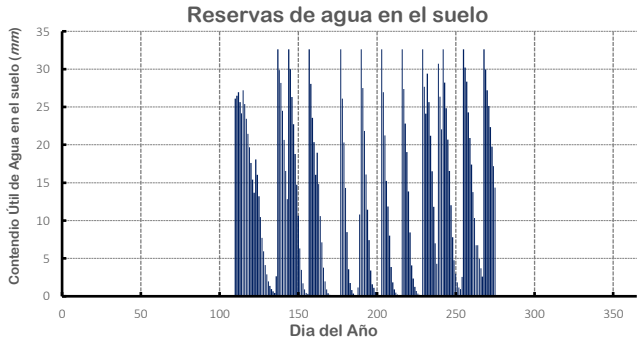

Observaciones:

Caracterización de la Demanda Evapotranspirativa de los Cultivos en diferentes Condiciones Agroambientales en la zona de regadío de "CANALS D'URGELL"

Ficha Nº	0633

Cultivo	Sector	Suelo	S. de Riego	Año Climático
Manzano	Zona 6 (Golmès)	Somero/Gravas	Localizado	MEDIO

Prof. Raíces	40 cm	Est. Clima 01	Gol (13)	Profundidad	40 cm	Frecuencia (d)	1	Año:	2019
Inicio Ciclo	19/abr	Est. Clima 02	Mol (01)	Elem. Gruesos	20%	Eficiencia (%)	92	Frecuencia	9/11
Final Ciclo	1/out	Est. Clima 03	CdS (12)	Eff. Hidraúlica(%)	70,0	Riego Mín (mm)	3		
% Cobertura	85	Superficie (ha)	19423,3			Dot. Riego (mm)	0	Número Riegos	126

Datos del Clima (mm)	ETo (anual)	1112
	ETo (Ciclo)	781
	Precipitación (anual)	439
	Preciplitación Ciclo	147
	P. Eff. (anual)	265
	P. Eff. (Ciclo)	120
Datos del Cultivo (mm)	ETc (potencial)	648
	ETc (real)	648
	Productividad (%)	100
Riego (m^3/ha y año)	Requer. Teóricos de Riego	5745
	RIEGO (Agua para el cultivo)	5853
	RIEGO (Dotación Bruta)	6362
Variación del SWC (mm)		-6,56

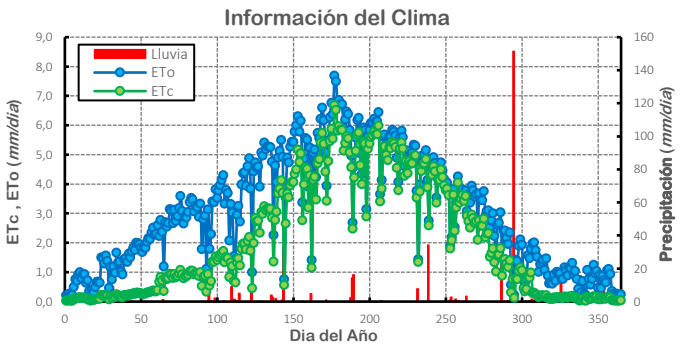

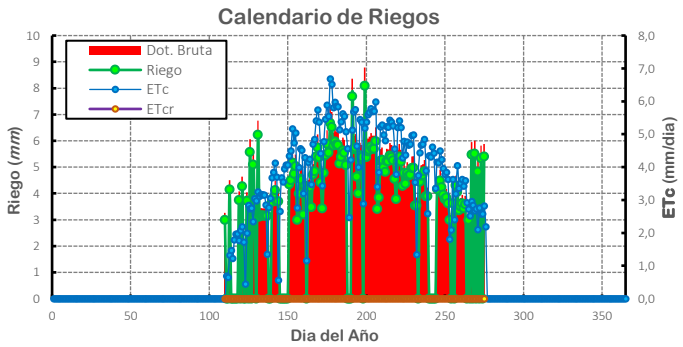

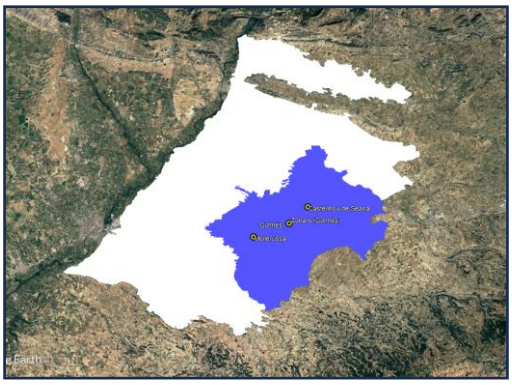

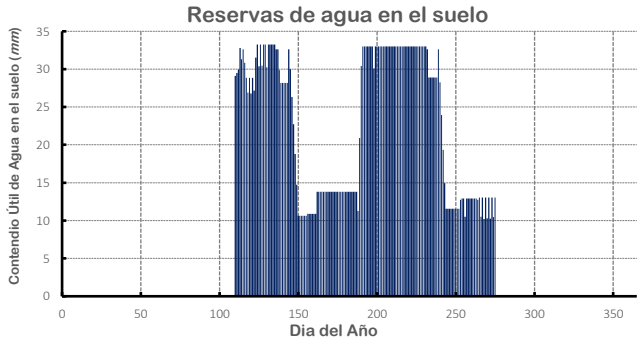

Observaciones:

Caracterización de la Demanda Evapotranspirativa de los Cultivos en diferentes Condiciones Agroambientales en la zona de regadío de "CANALS D'URGELL"

Ficha Nº	0634

Cultivo	Sector	Suelo	S. de Riego	Año Climático
Manzano	Zona 6 (Golmès)	adamente profundo/	Aspersión	MEDIO

Prof. Raíces	50 cm	Est. Clima 01	Gol (13)	Profundidad	70 cm	Frecuencia (d)	5	Año:	2019
Inicio Ciclo	19/abr	Est. Clima 02	Mol (01)	Elem. Gruesos	20%	Eficiencia (%)	75	Frecuencia	9/11
Final Ciclo	1/out	Est. Clima 03	CdS (12)	Eff. Hidraúlica(%)	70,0	Riego Mín (mm)	12		
% Cobertura	85	Superficie (ha)	19423,3			Dot. Riego (mm)	0	Número Riegos	44

Datos del Clima (mm)	ETo (anual)	1112
	ETo (Ciclo)	781
	Precipitación (anual)	439
	Preciplitación Ciclo	147
	P. Eff. (anual)	265
	P. Eff. (Ciclo)	120
Datos del Cultivo (mm)	ETc (potencial)	648
	ETc (real)	648
	Productividad (%)	100
Riego (m^3/ha y año)	Requer. Teóricos de Riego	7047
	RIEGO (Agua para el cultivo)	6101
	RIEGO (Dotación Bruta)	8135
Variación del SWC (mm)		-5,61

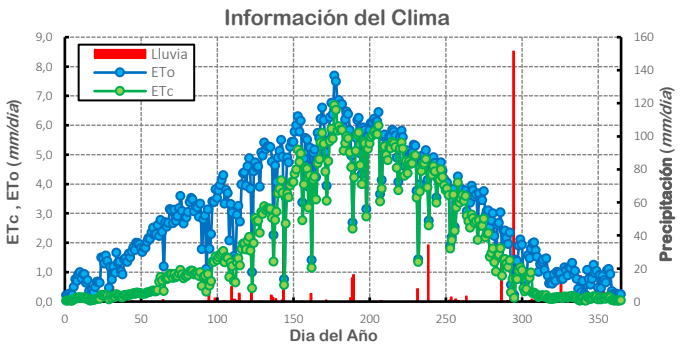

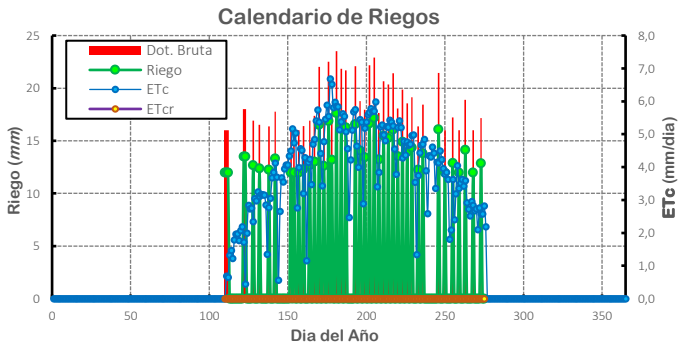

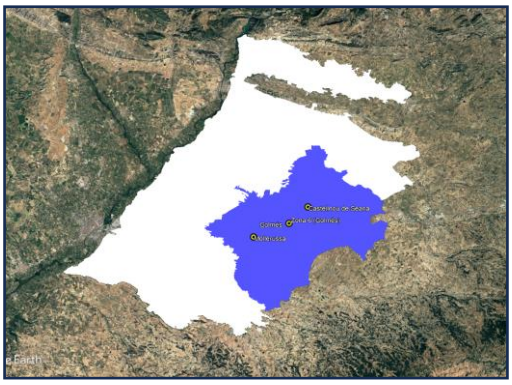

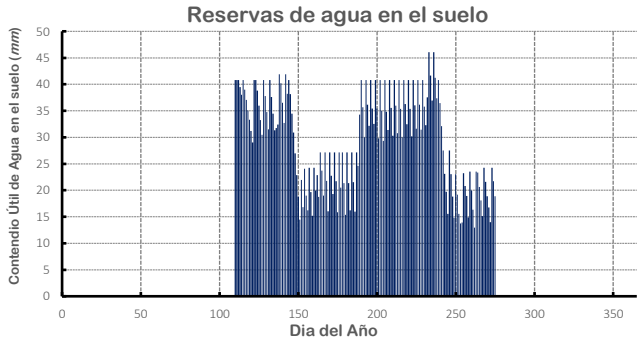

Observaciones:

Caracterización de la Demanda Evapotranspirativa de los Cultivos en diferentes Condiciones Agroambientales en la zona de regadío de "CANALS D'URGELL"

Ficha Nº	0635

Cultivo	Sector	Suelo	S. de Riego	Año Climático
Manzano	Zona 6 (Golmès)	adamente profundo/	Inundación	MEDIO

Prof. Raíces	50 cm	Est. Clima 01	Gol (13)	Profundidad	70 cm	Frecuencia (d)	13	Año:	2019
Inicio Ciclo	19/abr	Est. Clima 02	Mol (01)	Elem. Gruesos	20%	Eficiencia (%)	55	Frecuencia	9/11
Final Ciclo	1/out	Est. Clima 03	CdS (12)	Eff. Hidraúlica(%)	70,0	Riego Mín (mm)	120		
% Cobertura	85	Superficie (ha)	19423,3			Dot. Riego (mm)	120	Número Riegos	10

Datos del Clima (mm)	ETo (anual)	1112
	ETo (Ciclo)	781
	Precipitación (anual)	439
	Preciplitación Ciclo	147
	P. Eff. (anual)	265
	P. Eff. (Ciclo)	120
Datos del Cultivo (mm)	ETc (potencial)	648
	ETc (real)	498
	Productividad (%)	99
Riego (m^3/ha y año)	Requer. Teóricos de Riego	9610
	RIEGO (Agua para el cultivo)	8398
	RIEGO (Dotación Bruta)	12000
Variación del SWC (mm)		-1,95

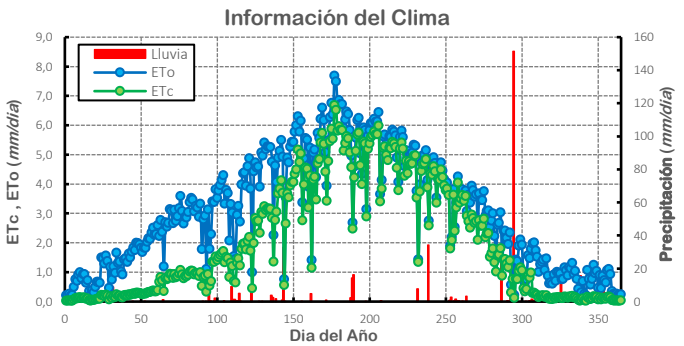

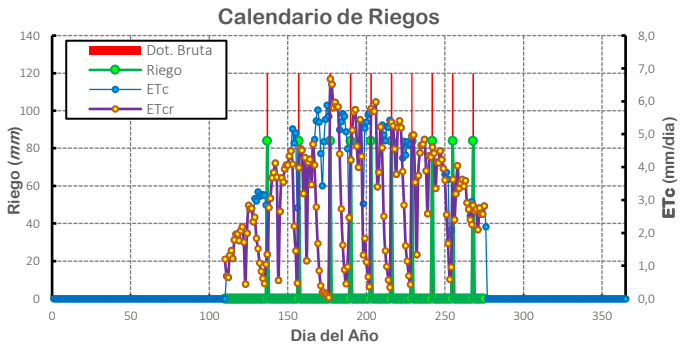

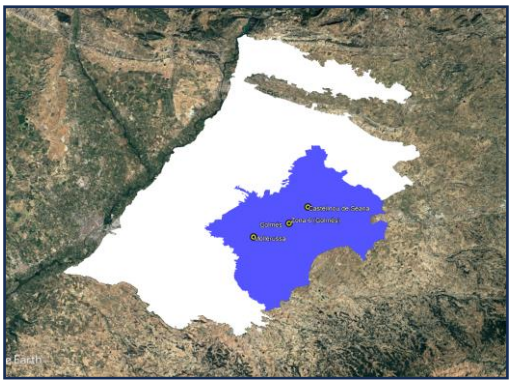

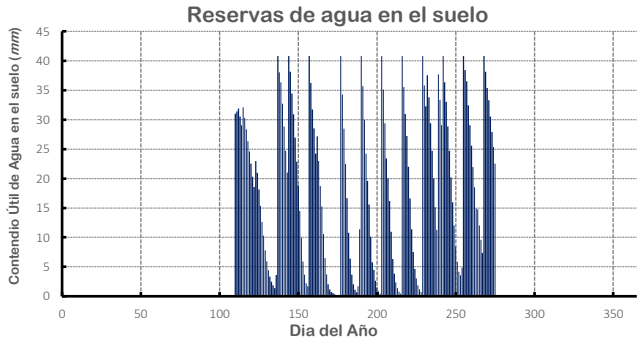

Observaciones:

Caracterización de la Demanda Evapotranspirativa de los Cultivos en diferentes Condiciones Agroambientales en la zona de regadío de "CANALS D'URGELL"

Ficha Nº	0636

Cultivo	Sector	Suelo	S. de Riego	Año Climático
Manzano	Zona 6 (Golmès)	adamente profundo/	Localizado	MEDIO

Prof. Raíces	50 cm	Est. Clima 01	Gol (13)	Profundidad	70 cm	Frecuencia (d)	1	Año:	2019
Inicio Ciclo	19/abr	Est. Clima 02	Mol (01)	Elem. Gruesos	20%	Eficiencia (%)	92	Frecuencia	9/11
Final Ciclo	1/out	Est. Clima 03	CdS (12)	Eff. Hidraúlica(%)	70,0	Riego Mín (mm)	3		
% Cobertura	85	Superficie (ha)	19423,3			Dot. Riego (mm)	0	Número Riegos	122

Datos del Clima (mm)	ETo (anual)	1112
	ETo (Ciclo)	781
	Precipitación (anual)	439
	Preciplitación Ciclo	147
	P. Eff. (anual)	265
	P. Eff. (Ciclo)	120
Datos del Cultivo (mm)	ETc (potencial)	648
	ETc (real)	648
	Productividad (%)	100
Riego (m^3/ha y año)	Requer. Teóricos de Riego	5745
	RIEGO (Agua para el cultivo)	5753
	RIEGO (Dotación Bruta)	6253
Variación del SWC (mm)		-11,56

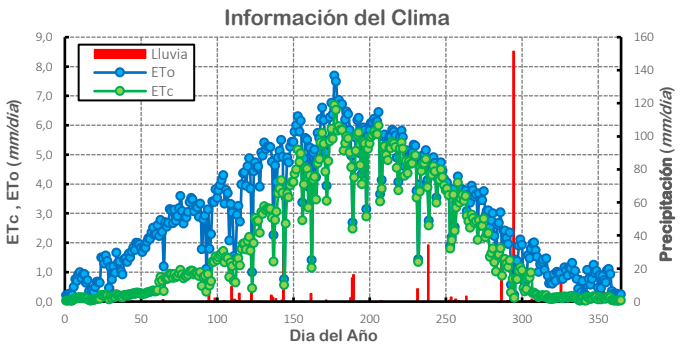

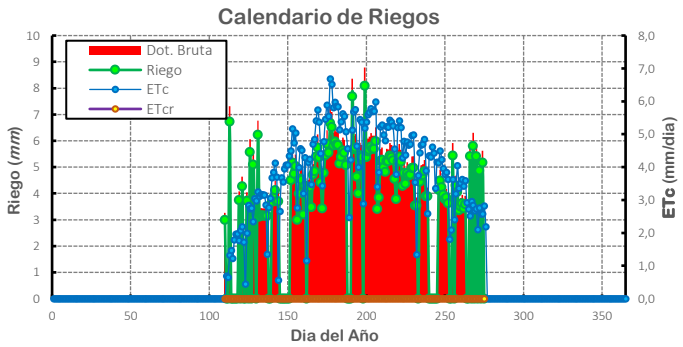

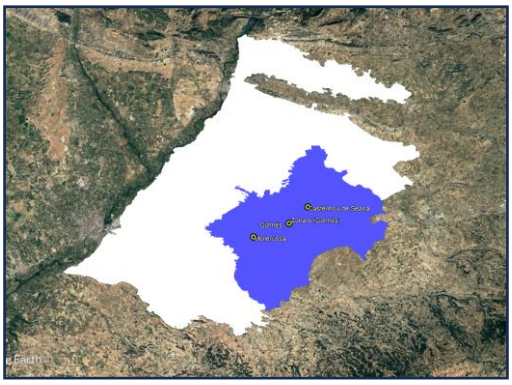

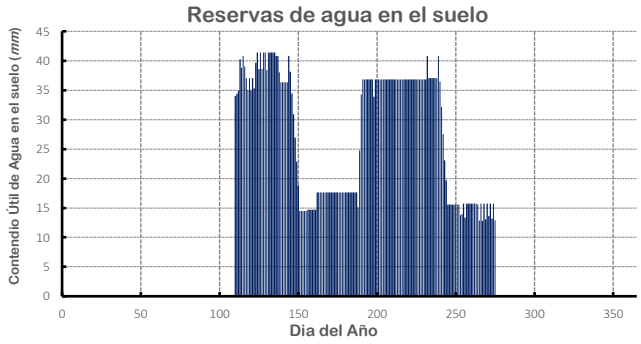

Observaciones:

Caracterización de la Demanda Evapotranspirativa de los Cultivos en diferentes Condiciones Agroambientales en la zona de regadío de "CANALS D'URGELL"

Ficha Nº	0637

Cultivo	Sector	Suelo	S. de Riego	Año Climático
Manzano	Zona 6 (Golmès)	Profundo/Arcilloso	Aspersión	MEDIO

Prof. Raíces	50 cm	Est. Clima 01	Gol (13)	Profundidad	150 cm	Frecuencia (d)	5	Año:	2019
Inicio Ciclo	19/abr	Est. Clima 02	Mol (01)	Elem. Gruesos	5%	Eficiencia (%)	75	Frecuencia	9/11
Final Ciclo	1/out	Est. Clima 03	CdS (12)	Eff. Hidraúlica(%)	70,1	Riego Mín (mm)	12		
% Cobertura	85	Superficie (ha)	19423,3			Dot. Riego (mm)	0	Número Riegos	42

Datos del Clima (mm)	ETo (anual)	1112
	ETo (Ciclo)	781
	Precipitación (anual)	439
	Preciplitación Ciclo	147
	P. Eff. (anual)	265
	P. Eff. (Ciclo)	120
Datos del Cultivo (mm)	ETc (potencial)	648
	ETc (real)	648
	Productividad (%)	100
Riego (m^3/ha y año)	Requer. Teóricos de Riego	7047
	RIEGO (Agua para el cultivo)	6022
	RIEGO (Dotación Bruta)	8029
Variación del SWC (mm)		11,21

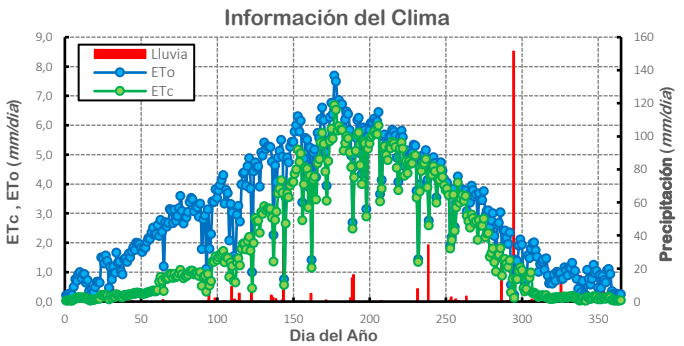

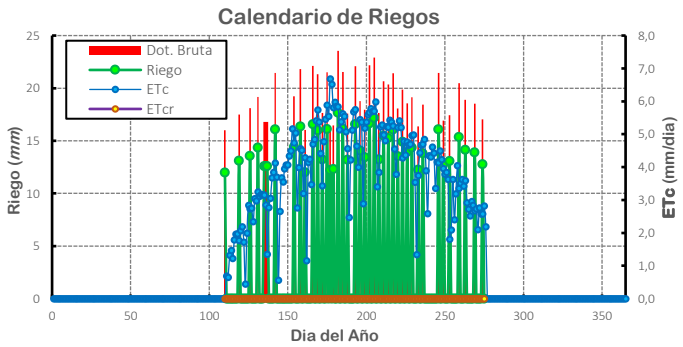

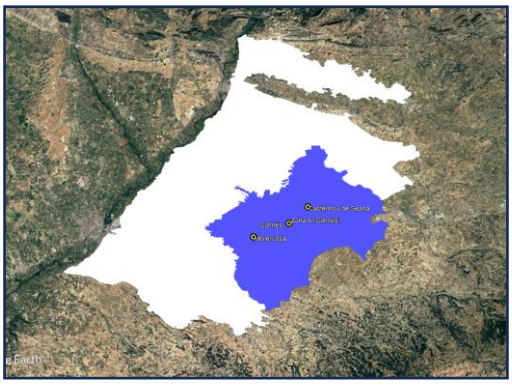

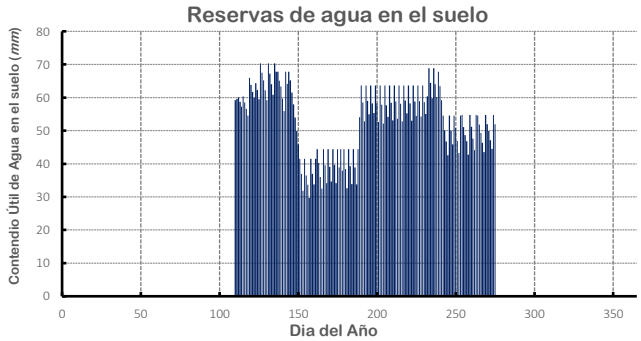

Observaciones:

Caracterización de la Demanda Evapotranspirativa de los Cultivos en diferentes Condiciones Agroambientales en la zona de regadío de "CANALS D'URGELL"

Ficha Nº	0638

Cultivo	Sector	Suelo	S. de Riego	Año Climático
Manzano	Zona 6 (Golmès)	Profundo/Arcilloso	Inundación	MEDIO

Prof. Raíces	50 cm	Est. Clima 01	Gol (13)	Profundidad	150 cm	Frecuencia (d)	13	Año:	2019
Inicio Ciclo	19/abr	Est. Clima 02	Mol (01)	Elem. Gruesos	5%	Eficiencia (%)	55	Frecuencia	9/11
Final Ciclo	1/out	Est. Clima 03	CdS (12)	Eff. Hidraúlica(%)	70,1	Riego Mín (mm)	120		
% Cobertura	85	Superficie (ha)	19423,3			Dot. Riego (mm)	120	Número Riegos	10

Datos del Clima (mm)	ETo (anual)	1112
	ETo (Ciclo)	781
	Precipitación (anual)	439
	Preciplitación Ciclo	147
	P. Eff. (anual)	265
	P. Eff. (Ciclo)	120
Datos del Cultivo (mm)	ETc (potencial)	648
	ETc (real)	620
	Productividad (%)	100
Riego (m^3/ha y año)	Requer. Teóricos de Riego	9610
	RIEGO (Agua para el cultivo)	8414
	RIEGO (Dotación Bruta)	12000
Variación del SWC (mm)		-27,09

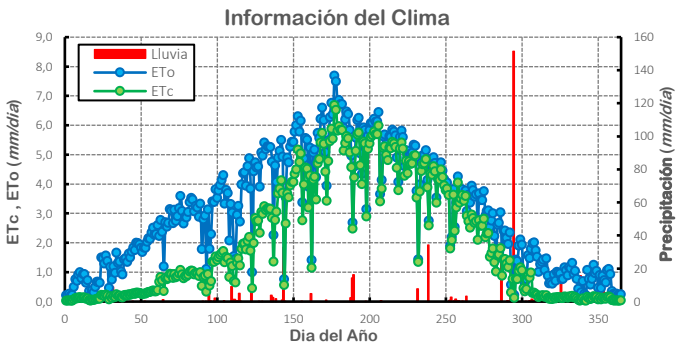

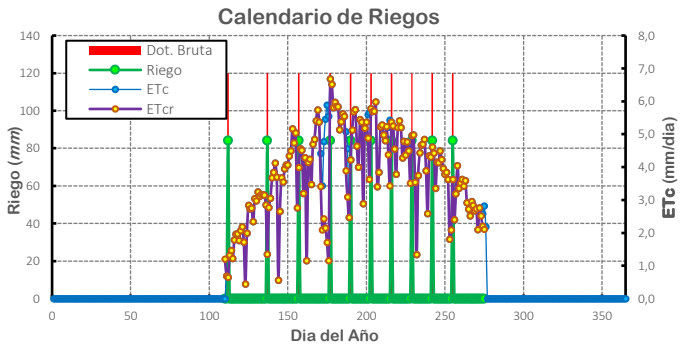

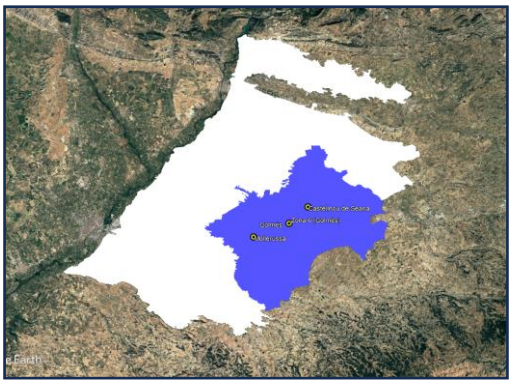

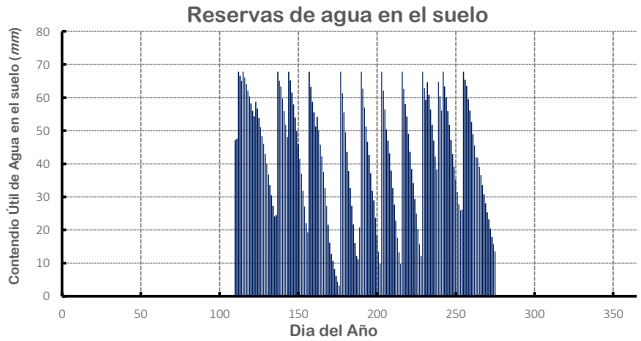

Observaciones:

Caracterización de la Demanda Evapotranspirativa de los Cultivos en diferentes Condiciones Agroambientales en la zona de regadío de "CANALS D'URGELL"

Ficha Nº	0639

Cultivo	Sector	Suelo	S. de Riego	Año Climático
Manzano	Zona 6 (Golmès)	Profundo/Arcilloso	Localizado	MEDIO

Prof. Raíces	50 cm	Est. Clima 01	Gol (13)	Profundidad	150 cm	Frecuencia (d)	1	Año:	2019
Inicio Ciclo	19/abr	Est. Clima 02	Mol (01)	Elem. Gruesos	5%	Eficiencia (%)	92	Frecuencia	9/11
Final Ciclo	1/out	Est. Clima 03	CdS (12)	Eff. Hidraúlica(%)	70,1	Riego Mín (mm)	3		
% Cobertura	85	Superficie (ha)	19423,3			Dot. Riego (mm)	0	Número Riegos	121

Datos del Clima (mm)	ETo (anual)	1112
	ETo (Ciclo)	781
	Precipitación (anual)	439
	Preciplitación Ciclo	147
	P. Eff. (anual)	265
	P. Eff. (Ciclo)	120
Datos del Cultivo (mm)	ETc (potencial)	648
	ETc (real)	648
	Productividad (%)	100
Riego (m^3/ha y año)	Requer. Teóricos de Riego	5745
	RIEGO (Agua para el cultivo)	5758
	RIEGO (Dotación Bruta)	6259
Variación del SWC (mm)		-0,75

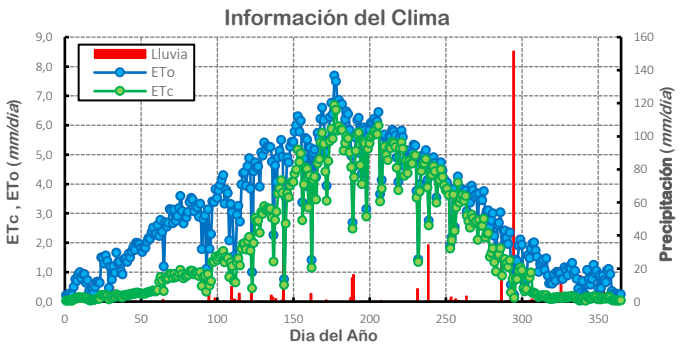

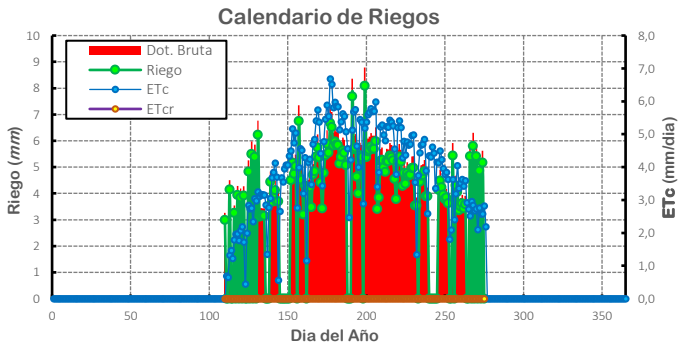

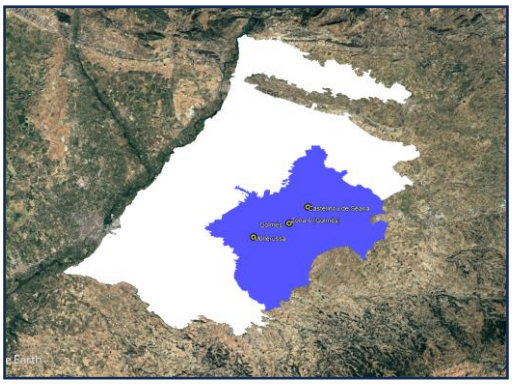

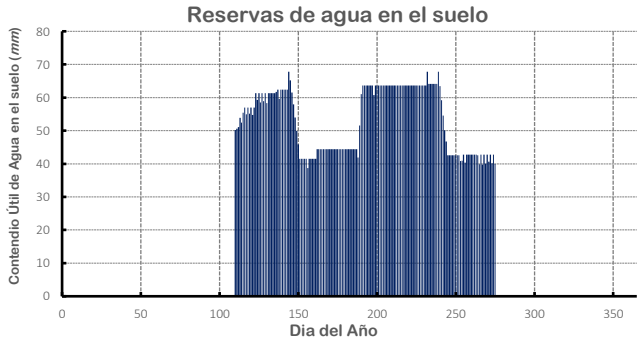

Observaciones:

Caracterización de la Demanda Evapotranspirativa de los Cultivos en diferentes Condiciones Agroambientales en la zona de regadío de "CANALS D'URGELL"

Ficha Nº	0640

Cultivo	Sector	Suelo	S. de Riego	Año Climático
Manzano	Zona 6 (Golmès)	Somero/Gravas	Aspersión	HÚMEDO

Prof. Raíces	40 cm	Est. Clima 01	Gol (13)	Profundidad	40 cm	Frecuencia (d)	5	Año:	2013
Inicio Ciclo	19/abr	Est. Clima 02	Mol (01)	Elem. Gruesos	20%	Eficiencia (%)	75	Frecuencia	1/11
Final Ciclo	1/out	Est. Clima 03	CdS (12)	Eff. Hidraúlica(%)	70,0	Riego Mín (mm)	12		
% Cobertura	85	Superficie (ha)	19423,3			Dot. Riego (mm)	0	Número Riegos	37

Datos del Clima (mm)	ETo (anual)	1072
	ETo (Ciclo)	743
	Precipitación (anual)	462
	Preciplitación Ciclo	218
	P. Eff. (anual)	374
	P. Eff. (Ciclo)	180
Datos del Cultivo (mm)	ETc (potencial)	623
	ETc (real)	623
	Productividad (%)	100
Riego (m^3/ha y año)	Requer. Teóricos de Riego	5911
	RIEGO (Agua para el cultivo)	5209
	RIEGO (Dotación Bruta)	6945
Variación del SWC (mm)		-7,40

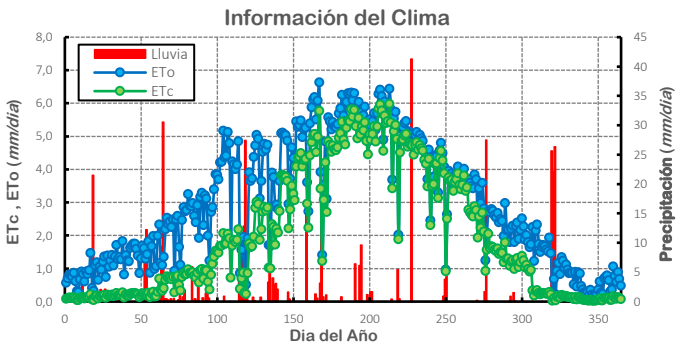

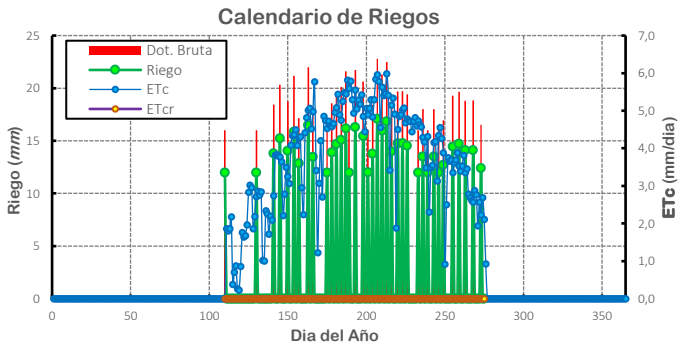

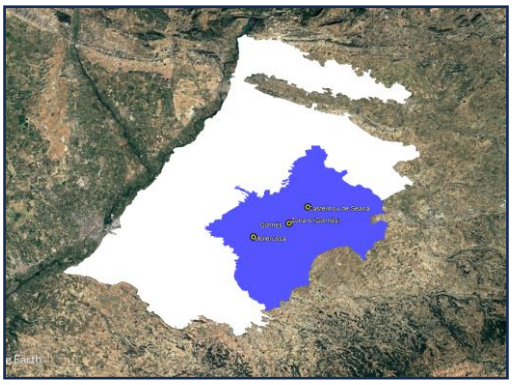

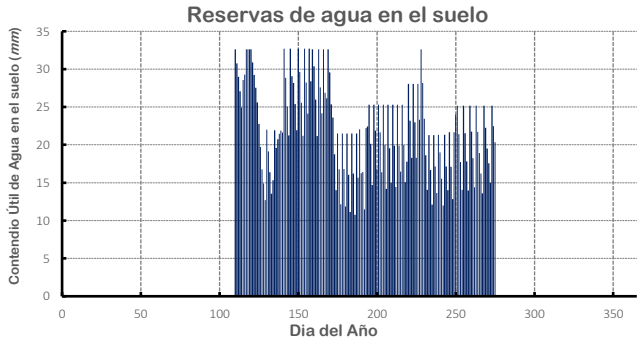

Observaciones:

Caracterización de la Demanda Evapotranspirativa de los Cultivos en diferentes Condiciones Agroambientales en la zona de regadío de "CANALS D'URGELL"

Ficha Nº	0641

Cultivo	Sector	Suelo	S. de Riego	Año Climático
Manzano	Zona 6 (Golmès)	Somero/Gravas	Inundación	HÚMEDO

Prof. Raíces	40 cm	Est. Clima 01	Gol (13)	Profundidad	40 cm	Frecuencia (d)	13	Año:	2013
Inicio Ciclo	19/abr	Est. Clima 02	Mol (01)	Elem. Gruesos	20%	Eficiencia (%)	55	Frecuencia	1/11
Final Ciclo	1/out	Est. Clima 03	CdS (12)	Eff. Hidraúlica(%)	70,0	Riego Mín (mm)	120		
% Cobertura	85	Superficie (ha)	19423,3			Dot. Riego (mm)	120	Número Riegos	10

Datos del Clima (mm)	ETo (anual)	1072
	ETo (Ciclo)	743
	Precipitación (anual)	462
	Preciplitación Ciclo	218
	P. Eff. (anual)	374
	P. Eff. (Ciclo)	180
Datos del Cultivo (mm)	ETc (potencial)	623
	ETc (real)	457
	Productividad (%)	94
Riego (m^3/ha y año)	Requer. Teóricos de Riego	8060
	RIEGO (Agua para el cultivo)	8398
	RIEGO (Dotación Bruta)	12000
Variación del SWC (mm)		-12,31

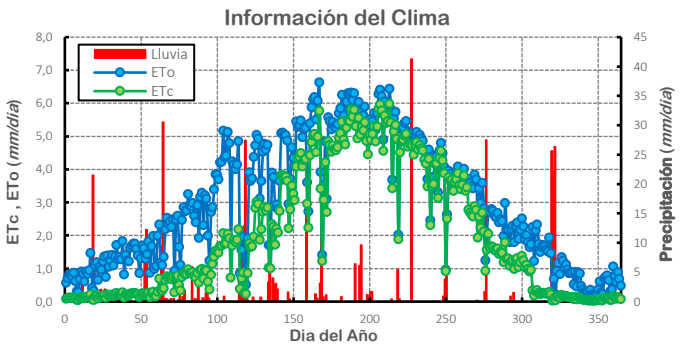

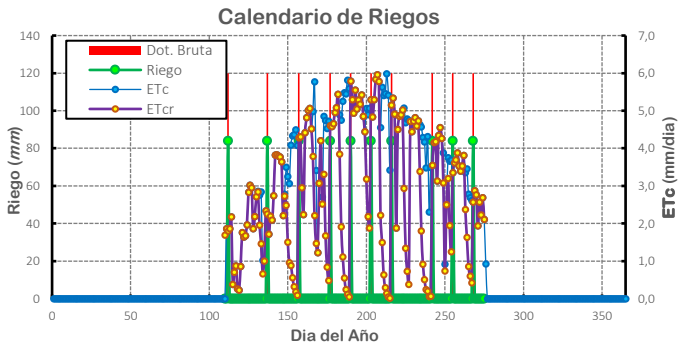

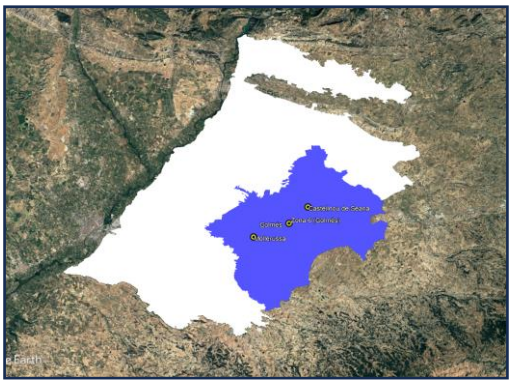

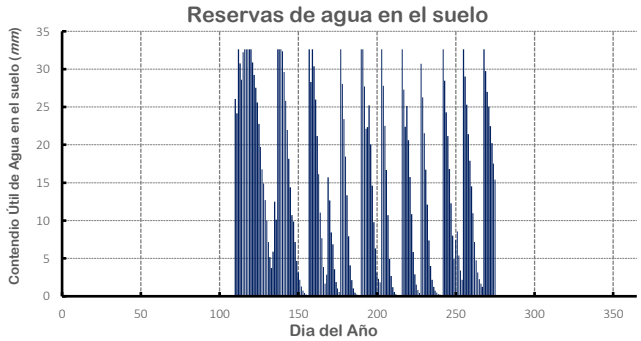

Observaciones:

Caracterización de la Demanda Evapotranspirativa de los Cultivos en diferentes Condiciones Agroambientales en la zona de regadío de "CANALS D'URGELL"

Ficha Nº	0642

Cultivo	Sector	Suelo	S. de Riego	Año Climático
Manzano	Zona 6 (Golmès)	Somero/Gravas	Localizado	HÚMEDO

Prof. Raíces	40 cm	Est. Clima 01	Gol (13)	Profundidad	40 cm	Frecuencia (d)	1	Año:	2013
Inicio Ciclo	19/abr	Est. Clima 02	Mol (01)	Elem. Gruesos	20%	Eficiencia (%)	92	Frecuencia	1/11
Final Ciclo	1/out	Est. Clima 03	CdS (12)	Eff. Hidraúlica(%)	70,0	Riego Mín (mm)	3		
% Cobertura	85	Superficie (ha)	19423,3			Dot. Riego (mm)	0	Número Riegos	114

Datos del Clima (mm)	ETo (anual)	1072
	ETo (Ciclo)	743
	Precipitación (anual)	462
	Preciplitación Ciclo	218
	P. Eff. (anual)	374
	P. Eff. (Ciclo)	180
Datos del Cultivo (mm)	ETc (potencial)	623
	ETc (real)	623
	Productividad (%)	100
Riego (m^3/ha y año)	Requer. Teóricos de Riego	4818
	RIEGO (Agua para el cultivo)	5165
	RIEGO (Dotación Bruta)	5615
Variación del SWC (mm)		-15,12

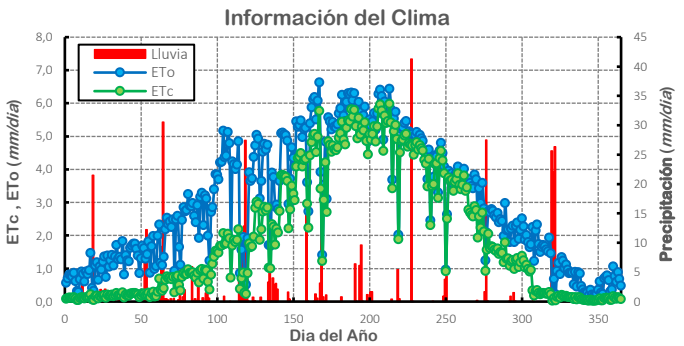

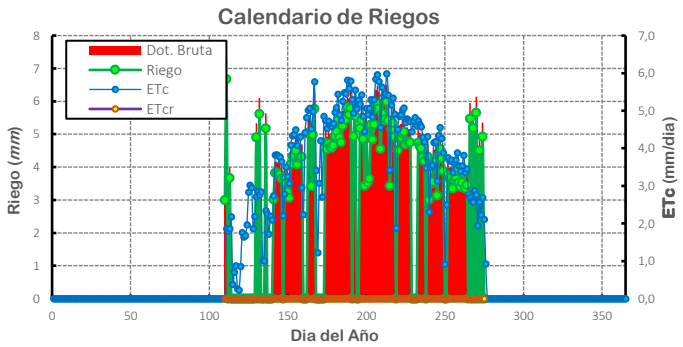

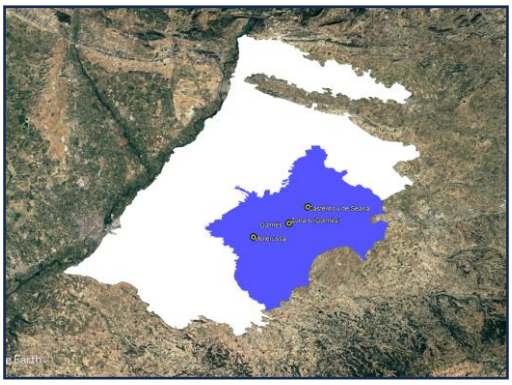

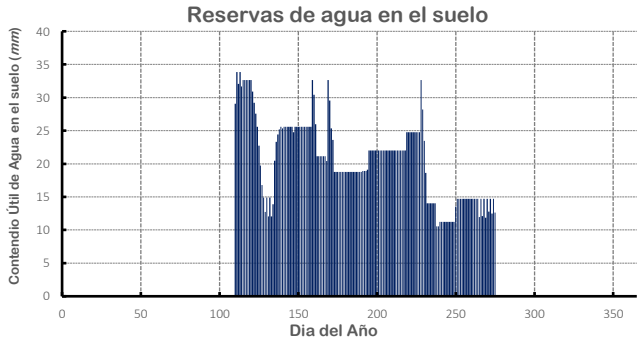

Observaciones:

Caracterización de la Demanda Evapotranspirativa de los Cultivos en diferentes Condiciones Agroambientales en la zona de regadío de "CANALS D'URGELL"

Ficha Nº	0643

Cultivo	Sector	Suelo	S. de Riego	Año Climático
Manzano	Zona 6 (Golmès)	adamente profundo/	Aspersión	HÚMEDO

Prof. Raíces	50 cm	Est. Clima 01	Gol (13)	Profundidad	70 cm	Frecuencia (d)	5	Año:	2013
Inicio Ciclo	19/abr	Est. Clima 02	Mol (01)	Elem. Gruesos	20%	Eficiencia (%)	75	Frecuencia	1/11
Final Ciclo	1/out	Est. Clima 03	CdS (12)	Eff. Hidraúlica(%)	70,0	Riego Mín (mm)	12		
% Cobertura	85	Superficie (ha)	19423,3			Dot. Riego (mm)	0	Número Riegos	35

Datos del Clima (mm)	ETo (anual)	1072
	ETo (Ciclo)	743
	Precipitación (anual)	462
	Preciplitación Ciclo	218
	P. Eff. (anual)	374
	P. Eff. (Ciclo)	180
Datos del Cultivo (mm)	ETc (potencial)	623
	ETc (real)	623
	Productividad (%)	100
Riego (m^3/ha y año)	Requer. Teóricos de Riego	5911
	RIEGO (Agua para el cultivo)	4945
	RIEGO (Dotación Bruta)	6593
Variación del SWC (mm)		-18,86

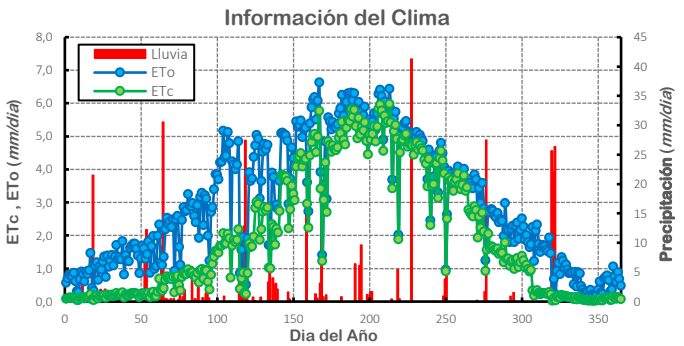

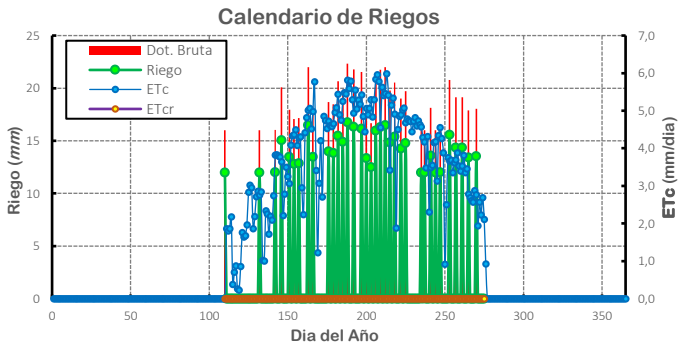

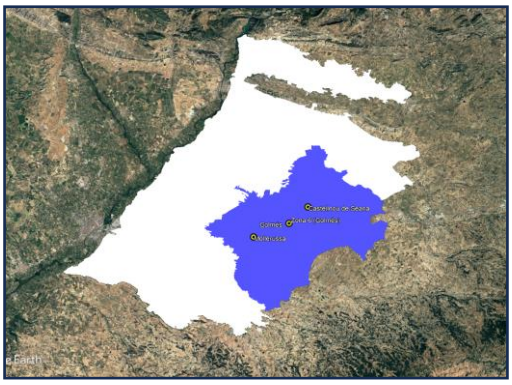

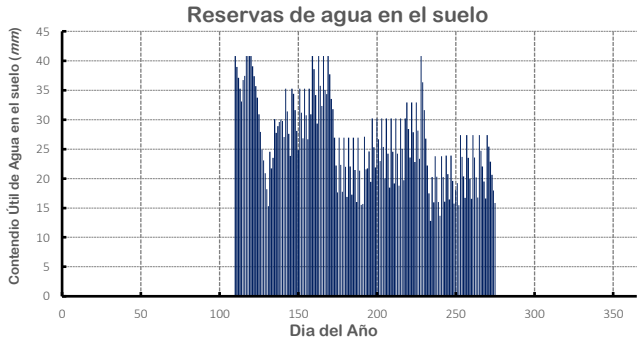

Observaciones:

Caracterización de la Demanda Evapotranspirativa de los Cultivos en diferentes Condiciones Agroambientales en la zona de regadío de "CANALS D'URGELL"

Ficha Nº	0644

Cultivo	Sector	Suelo	S. de Riego	Año Climático
Manzano	Zona 6 (Golmès)	adamente profundo/	Inundación	HÚMEDO

Prof. Raíces	50 cm	Est. Clima 01	Gol (13)	Profundidad	70 cm	Frecuencia (d)	13	Año:	2013
Inicio Ciclo	19/abr	Est. Clima 02	Mol (01)	Elem. Gruesos	20%	Eficiencia (%)	55	Frecuencia	1/11
Final Ciclo	1/out	Est. Clima 03	CdS (12)	Eff. Hidraúlica(%)	70,0	Riego Mín (mm)	120		
% Cobertura	85	Superficie (ha)	19423,3			Dot. Riego (mm)	120	Número Riegos	10

Datos del Clima (mm)	ETo (anual)	1072
	ETo (Ciclo)	743
	Precipitación (anual)	462
	Preciplitación Ciclo	218
	P. Eff. (anual)	374
	P. Eff. (Ciclo)	180
Datos del Cultivo (mm)	ETc (potencial)	623
	ETc (real)	524
	Productividad (%)	100
Riego (m^3/ha y año)	Requer. Teóricos de Riego	8060
	RIEGO (Agua para el cultivo)	8398
	RIEGO (Dotación Bruta)	12000
Variación del SWC (mm)		-11,09

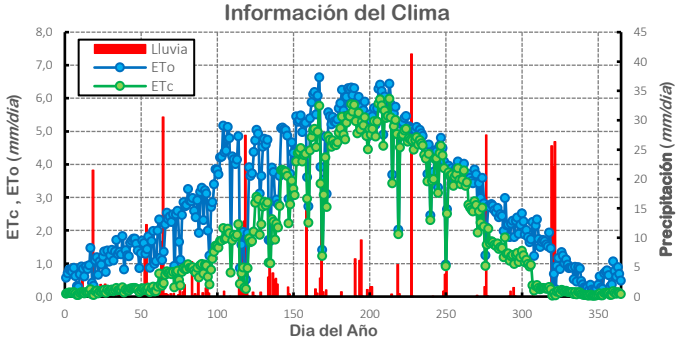

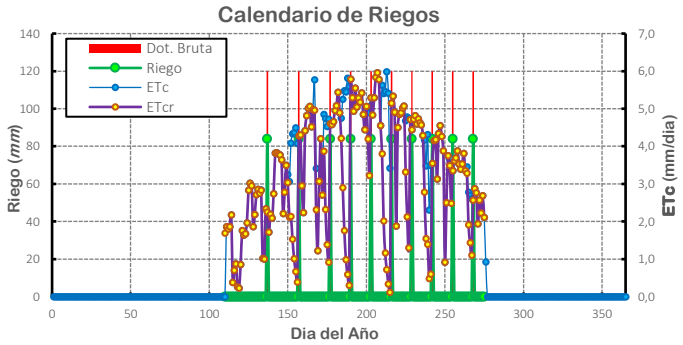

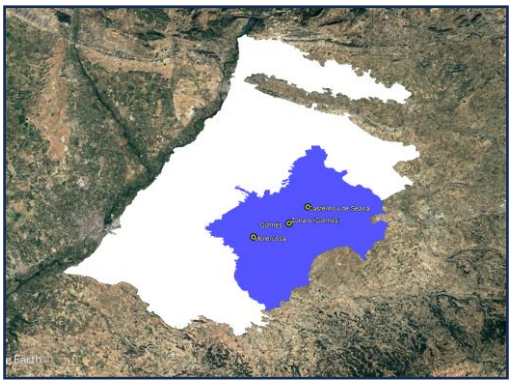

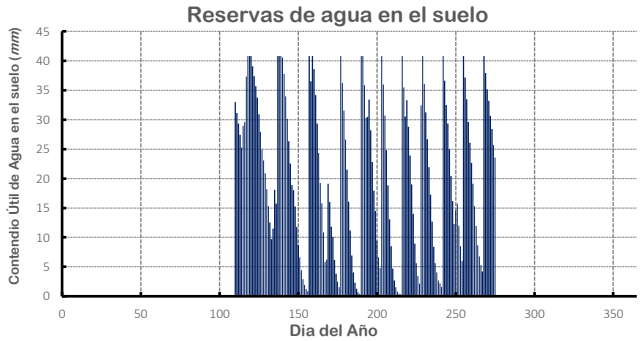

Observaciones:

Caracterización de la Demanda Evapotranspirativa de los Cultivos en diferentes Condiciones Agroambientales en la zona de regadío de "CANALS D'URGELL"

Ficha Nº	0645

Cultivo	Sector	Suelo	S. de Riego	Año Climático
Manzano	Zona 6 (Golmès)	adamente profundo/	Localizado	HÚMEDO

Prof. Raíces	50 cm	Est. Clima 01	Gol (13)	Profundidad	70 cm	Frecuencia (d)	1	Año:	2013
Inicio Ciclo	19/abr	Est. Clima 02	Mol (01)	Elem. Gruesos	20%	Eficiencia (%)	92	Frecuencia	1/11
Final Ciclo	1/out	Est. Clima 03	CdS (12)	Eff. Hidraúlica(%)	70,0	Riego Mín (mm)	3		
% Cobertura	85	Superficie (ha)	19423,3			Dot. Riego (mm)	0	Número Riegos	113

Datos del Clima (mm)	ETo (anual)	1072
	ETo (Ciclo)	743
	Precipitación (anual)	462
	Preciplitación Ciclo	218
	P. Eff. (anual)	374
	P. Eff. (Ciclo)	180
Datos del Cultivo (mm)	ETc (potencial)	623
	ETc (real)	623
	Productividad (%)	100
Riego (m^3/ha y año)	Requer. Teóricos de Riego	4818
	RIEGO (Agua para el cultivo)	5196
	RIEGO (Dotación Bruta)	5648
Variación del SWC (mm)		-19,79

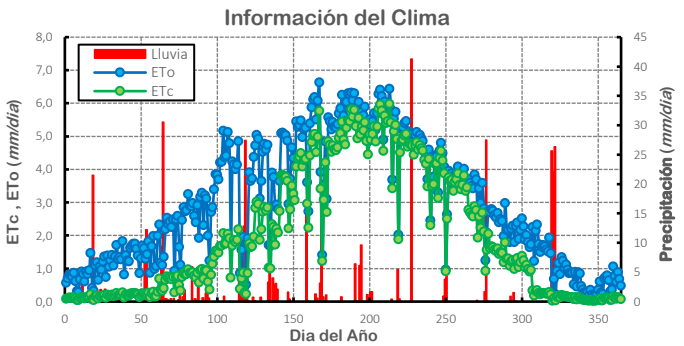

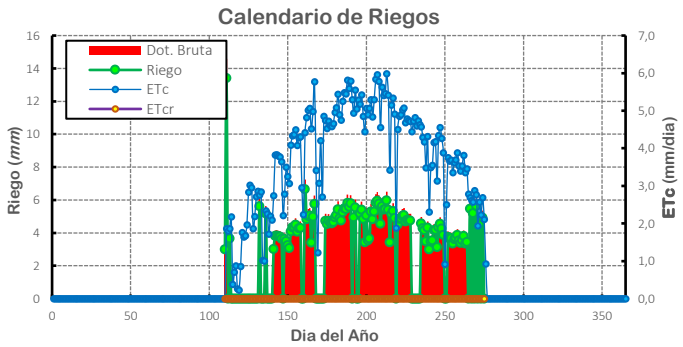

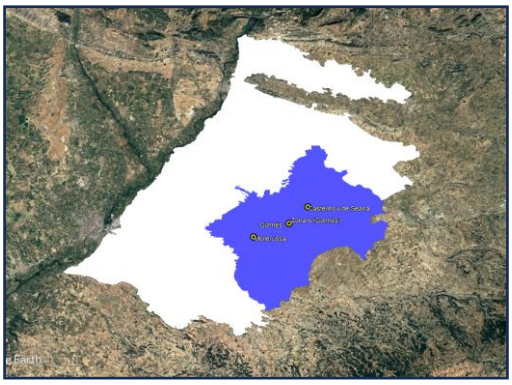

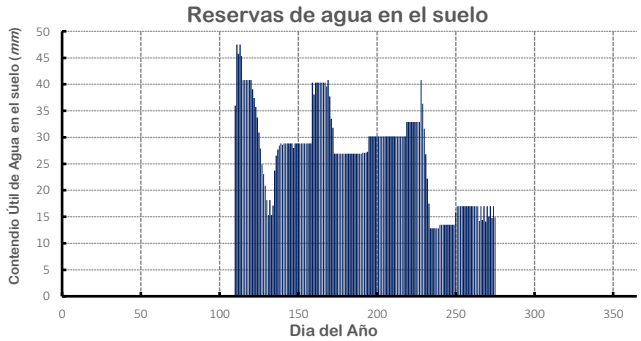

Observaciones:

Caracterización de la Demanda Evapotranspirativa de los Cultivos en diferentes Condiciones Agroambientales en la zona de regadío de "CANALS D'URGELL"

Ficha Nº	0646

Cultivo	Sector	Suelo	S. de Riego	Año Climático
Manzano	Zona 6 (Golmès)	Profundo/Arcilloso	Aspersión	HÚMEDO

Prof. Raíces	50 cm	Est. Clima 01	Gol (13)	Profundidad	150 cm	Frecuencia (d)	5	Año:	2013
Inicio Ciclo	19/abr	Est. Clima 02	Mol (01)	Elem. Gruesos	5%	Eficiencia (%)	75	Frecuencia	1/11
Final Ciclo	1/out	Est. Clima 03	CdS (12)	Eff. Hidraúlica(%)	70,1	Riego Mín (mm)	12		
% Cobertura	85	Superficie (ha)	19423,3			Dot. Riego (mm)	0	Número Riegos	34

Datos del Clima (mm)	ETo (anual)	1072
	ETo (Ciclo)	743
	Precipitación (anual)	462
	Preciplitación Ciclo	218
	P. Eff. (anual)	374
	P. Eff. (Ciclo)	180
Datos del Cultivo (mm)	ETc (potencial)	623
	ETc (real)	623
	Productividad (%)	100
Riego (m^3/ha y año)	Requer. Teóricos de Riego	5911
	RIEGO (Agua para el cultivo)	4901
	RIEGO (Dotación Bruta)	6535
Variación del SWC (mm)		-23,93

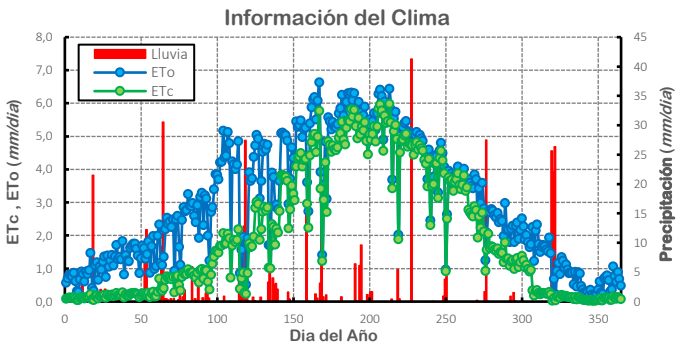

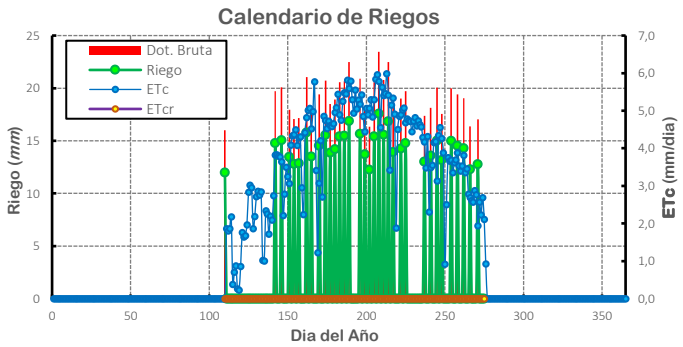

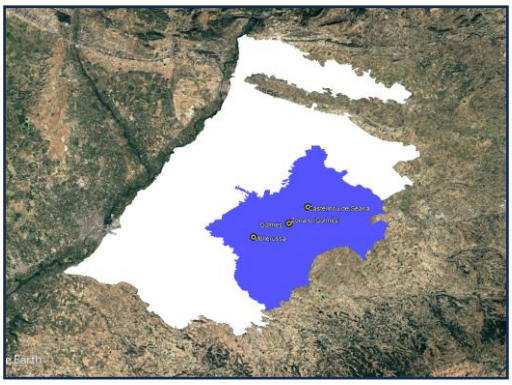

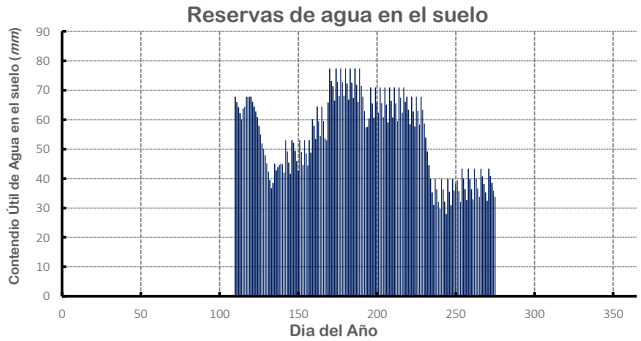

Observaciones:

Caracterización de la Demanda Evapotranspirativa de los Cultivos en diferentes Condiciones Agroambientales en la zona de regadío de "CANALS D'URGELL"

Ficha Nº	0647

Cultivo	Sector	Suelo	S. de Riego	Año Climático
Manzano	Zona 6 (Golmès)	Profundo/Arcilloso	Inundación	HÚMEDO

Prof. Raíces	50 cm	Est. Clima 01	Gol (13)	Profundidad	150 cm	Frecuencia (d)	13	Año:	2013
Inicio Ciclo	19/abr	Est. Clima 02	Mol (01)	Elem. Gruesos	5%	Eficiencia (%)	55	Frecuencia	1/11
Final Ciclo	1/out	Est. Clima 03	CdS (12)	Eff. Hidraúlica(%)	70,1	Riego Mín (mm)	120		
% Cobertura	85	Superficie (ha)	19423,3			Dot. Riego (mm)	120	Número Riegos	10

Datos del Clima (mm)	ETo (anual)	1072
	ETo (Ciclo)	743
	Precipitación (anual)	462
	Preciplitación Ciclo	218
	P. Eff. (anual)	374
	P. Eff. (Ciclo)	180
Datos del Cultivo (mm)	ETc (potencial)	623
	ETc (real)	615
	Productividad (%)	100
Riego (m^3/ha y año)	Requer. Teóricos de Riego	8060
	RIEGO (Agua para el cultivo)	8414
	RIEGO (Dotación Bruta)	12000
Variación del SWC (mm)		-7,04

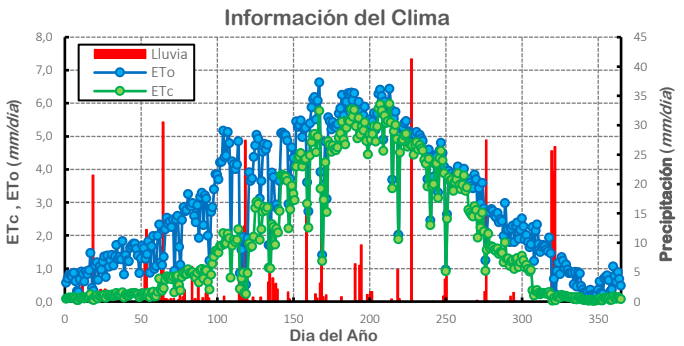

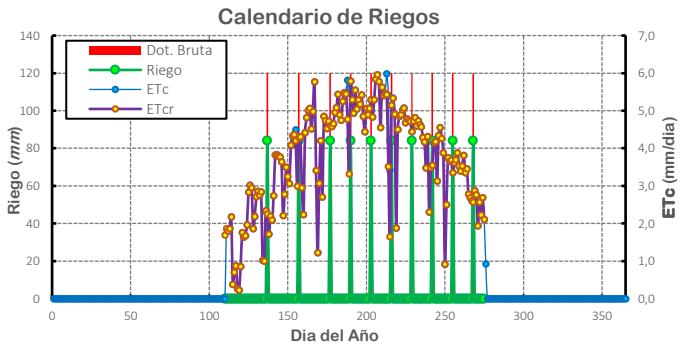

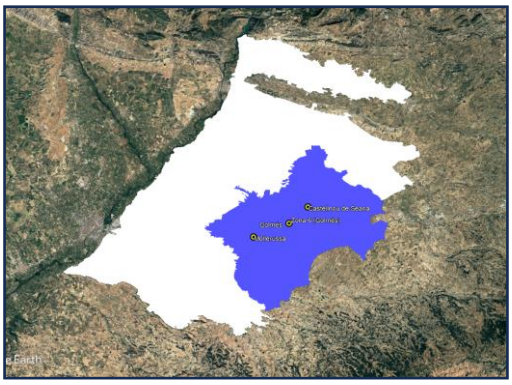

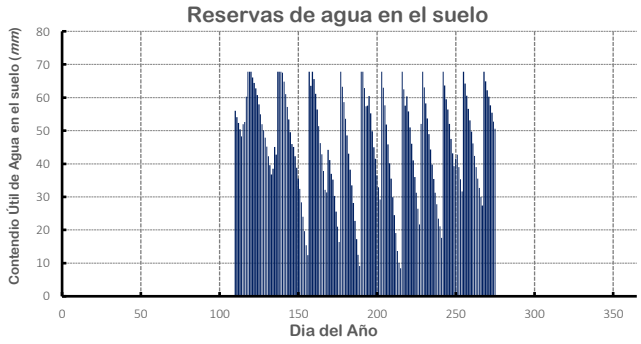

Observaciones:

Caracterización de la Demanda Evapotranspirativa de los Cultivos en diferentes Condiciones Agroambientales en la zona de regadío de "CANALS D'URGELL"

Ficha Nº	0648

Cultivo	Sector	Suelo	S. de Riego	Año Climático
Manzano	Zona 6 (Golmès)	Profundo/Arcilloso	Localizado	HÚMEDO

Prof. Raíces	50 cm	Est. Clima 01	Gol (13)	Profundidad	150 cm	Frecuencia (d)	1	Año:	2013
Inicio Ciclo	19/abr	Est. Clima 02	Mol (01)	Elem. Gruesos	5%	Eficiencia (%)	92	Frecuencia	1/11
Final Ciclo	1/out	Est. Clima 03	CdS (12)	Eff. Hidraúlica(%)	70,1	Riego Mín (mm)	3		
% Cobertura	85	Superficie (ha)	19423,3			Dot. Riego (mm)	0	Número Riegos	110

Datos del Clima (mm)	ETo (anual)	1072
	ETo (Ciclo)	743
	Precipitación (anual)	462
	Preciplitación Ciclo	218
	P. Eff. (anual)	374
	P. Eff. (Ciclo)	180
Datos del Cultivo (mm)	ETc (potencial)	623
	ETc (real)	623
	Productividad (%)	100
Riego (m^3/ha y año)	Requer. Teóricos de Riego	4818
	RIEGO (Agua para el cultivo)	5068
	RIEGO (Dotación Bruta)	5509
Variación del SWC (mm)		-21,00

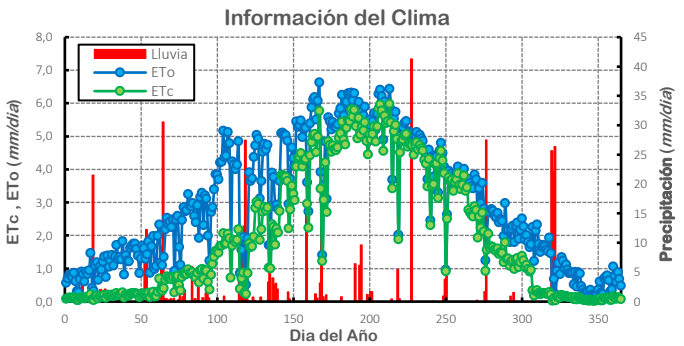

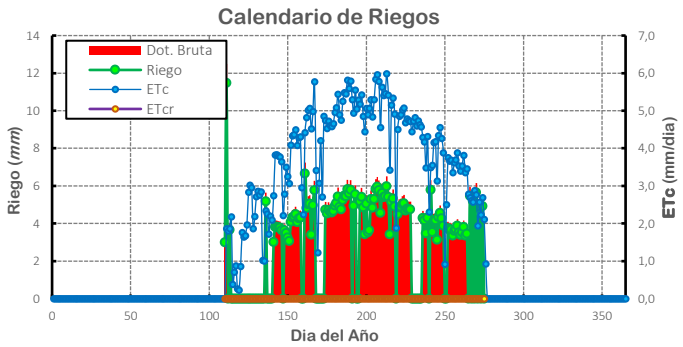

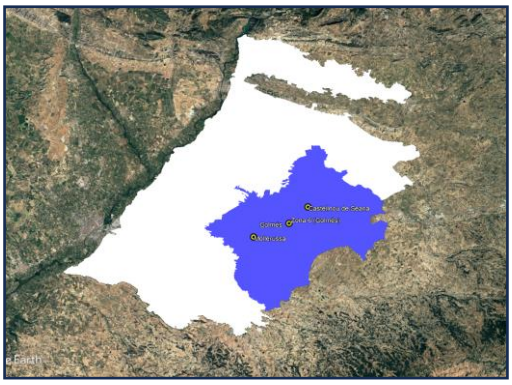

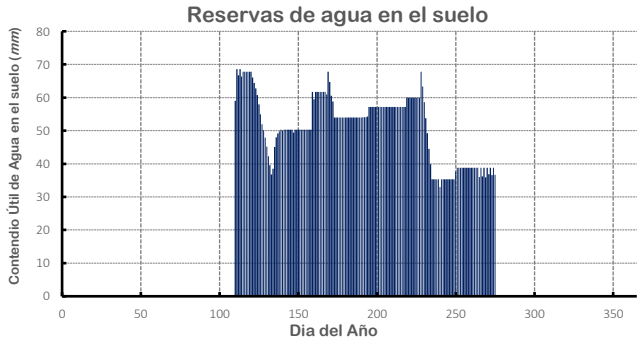

Observaciones:

Caracterización de la Demanda Evapotranspirativa de los Cultivos en diferentes Condiciones Agroambientales en la zona de regadío de "CANALS D'URGELL"

Ficha Nº	0649

Cultivo	Sector	Suelo	S. de Riego	Año Climático
Manzano	Zona 7 (Bell-lloc d'Urgell)	Somero/Gravas	Aspersión	SECO

Prof. Raíces	40 cm	Est. Clima 01	EAI (06)	Profundidad	40 cm	Frecuencia (d)	5	Año:	2015
Inicio Ciclo	19/abr	Est. Clima 02	EPI (02)	Elem. Gruesos	20%	Eficiencia (%)	75	Frecuencia	7/11
Final Ciclo	1/out	Est. Clima 03		Eff. Hidraúlica(%)	70,0	Riego Mín (mm)	12		
% Cobertura	85	Superficie (ha)	7771,3			Dot. Riego (mm)	0	Número Riegos	41

Datos del Clima (mm)	ETo (anual)	1083
	ETo (Ciclo)	771
	Precipitación (anual)	216
	Preciplitación Ciclo	122
	P. Eff. (anual)	172
	P. Eff. (Ciclo)	101
Datos del Cultivo (mm)	ETc (potencial)	635
	ETc (real)	635
	Productividad (%)	100
Riego (m^3/ha y año)	Requer. Teóricos de Riego	7114
	RIEGO (Agua para el cultivo)	5794
	RIEGO (Dotación Bruta)	7726
Variación del SWC (mm)		17,57

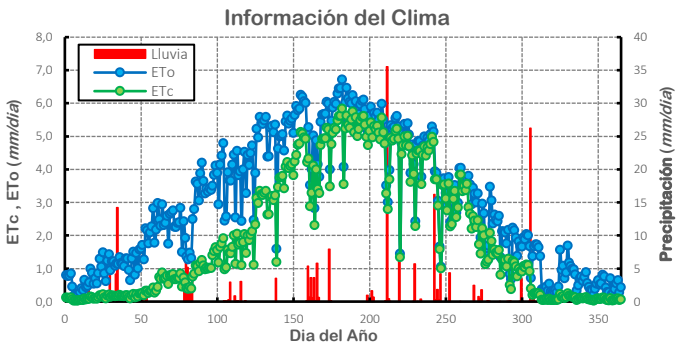

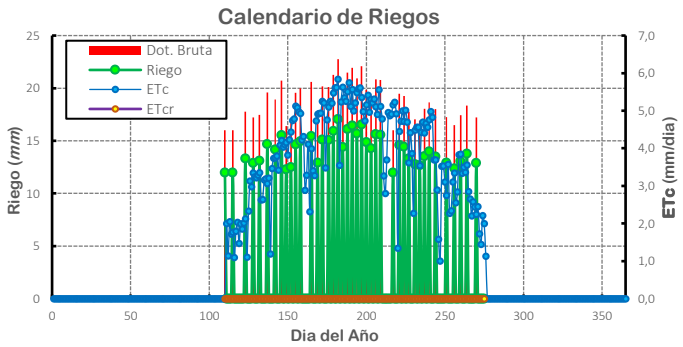

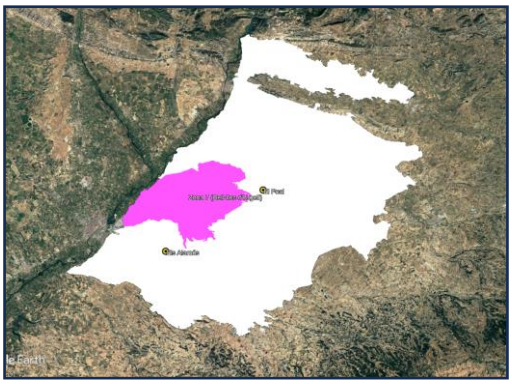

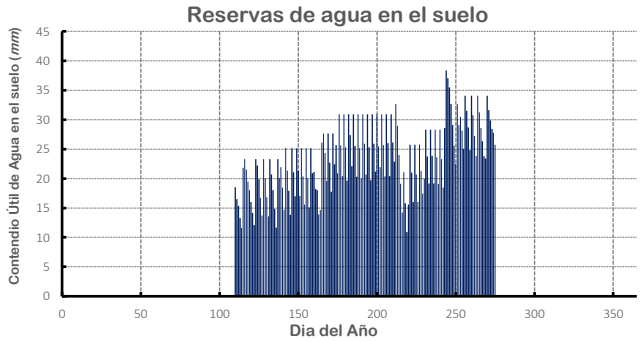

Observaciones:

Caracterización de la Demanda Evapotranspirativa de los Cultivos en diferentes Condiciones Agroambientales en la zona de regadío de "CANALS D'URGELL"

Ficha Nº	0650

Cultivo	Sector	Suelo	S. de Riego	Año Climático
Manzano	Zona 7 (Bell-lloc d'Urgell)	Somero/Gravas	Inundación	SECO

Prof. Raíces	40 cm	Est. Clima 01	EAl (06)	Profundidad	40 cm	Frecuencia (d)	13	Año:	2015
Inicio Ciclo	19/abr	Est. Clima 02	EPl (02)	Elem. Gruesos	20%	Eficiencia (%)	55	Frecuencia	7/11
Final Ciclo	1/out	Est. Clima 03		Eff. Hidraúlica(%)	70,0	Riego Mín (mm)	120		
% Cobertura	85	Superficie (ha)	7771,3			Dot. Riego (mm)	120	Número Riegos	10

Datos del Clima (mm)	ETo (anual)	1083
	ETo (Ciclo)	771
	Precipitación (anual)	216
	Preciplitación Ciclo	122
	P. Eff. (anual)	172
	P. Eff. (Ciclo)	101
Datos del Cultivo (mm)	ETc (potencial)	635
	ETc (real)	424
	Productividad (%)	84
Riego (m^3/ha y año)	Requer. Teóricos de Riego	9701
	RIEGO (Agua para el cultivo)	8398
	RIEGO (Dotación Bruta)	12000
Variación del SWC (mm)		-6,55

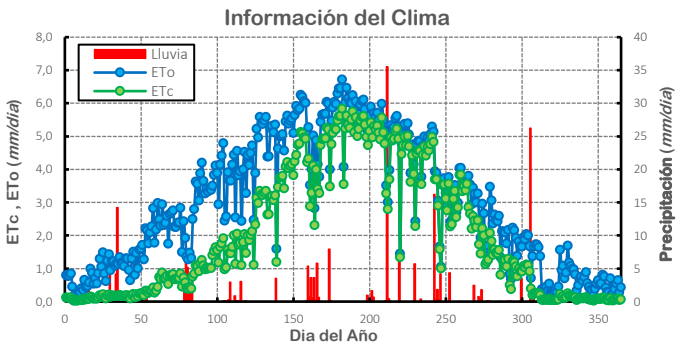

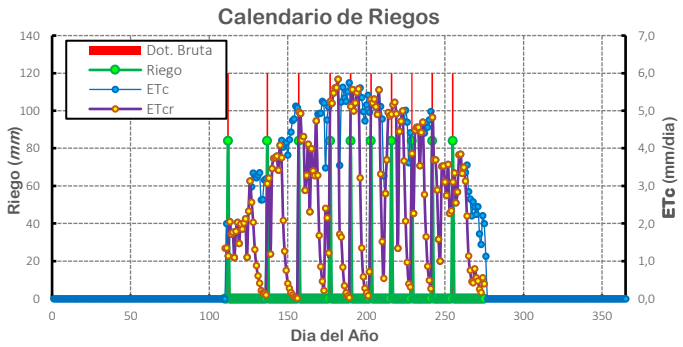

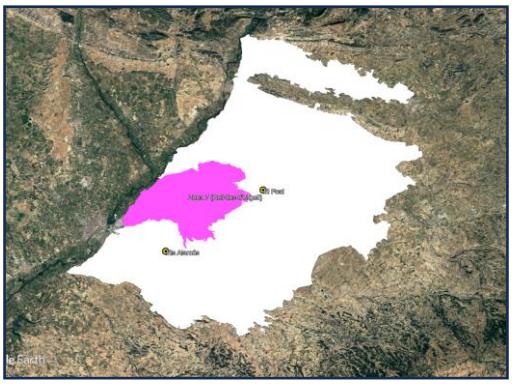

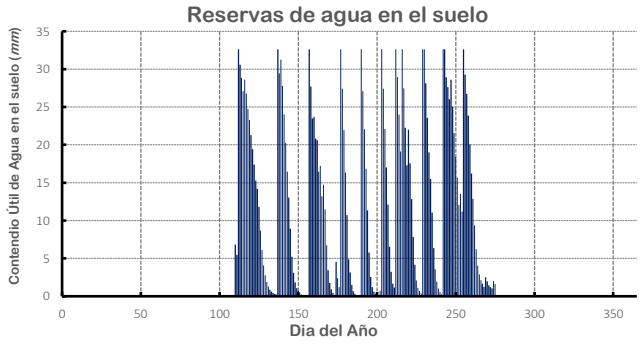

Observaciones:

Caracterización de la Demanda Evapotranspirativa de los Cultivos en diferentes Condiciones Agroambientales en la zona de regadío de "CANALS D'URGELL"

Ficha Nº	0651

Cultivo	Sector	Suelo	S. de Riego	Año Climático
Manzano	Zona 7 (Bell-lloc d'Urgell)	Somero/Gravas	Localizado	SECO

Prof. Raíces	40 cm	Est. Clima 01	EAl (06)	Profundidad	40 cm	Frecuencia (d)	1	Año:	2015
Inicio Ciclo	19/abr	Est. Clima 02	EPl (02)	Elem. Gruesos	20%	Eficiencia (%)	92	Frecuencia	7/11
Final Ciclo	1/out	Est. Clima 03		Eff. Hidraúlica(%)	70,0	Riego Mín (mm)	3		
% Cobertura	85	Superficie (ha)	7771,3			Dot. Riego (mm)	0	Número Riegos	130

Datos del Clima (mm)	ETo (anual)	1083
	ETo (Ciclo)	771
	Precipitación (anual)	216
	Preciplitación Ciclo	122
	P. Eff. (anual)	172
	P. Eff. (Ciclo)	101
Datos del Cultivo (mm)	ETc (potencial)	635
	ETc (real)	635
	Productividad (%)	100
Riego (m^3/ha y año)	Requer. Teóricos de Riego	5800
	RIEGO (Agua para el cultivo)	5948
	RIEGO (Dotación Bruta)	6465
Variación del SWC (mm)		21,79

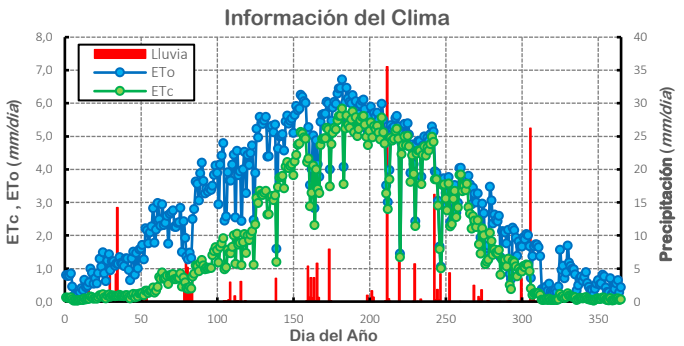

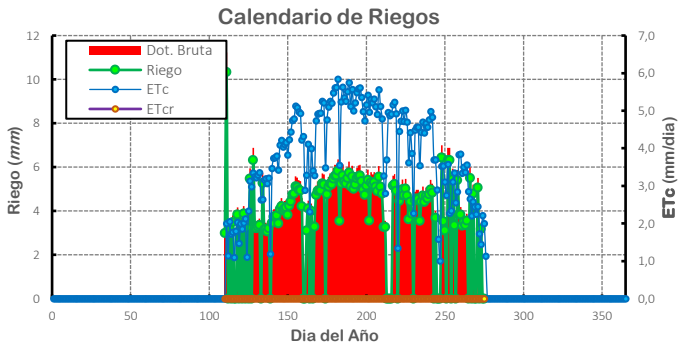

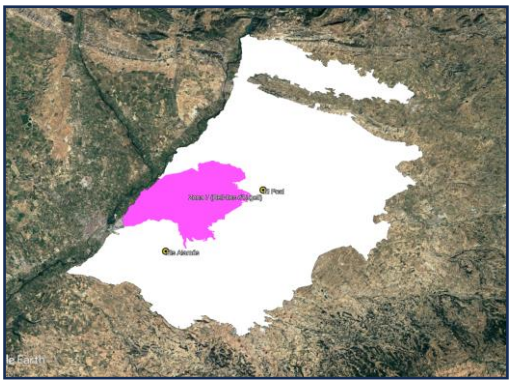

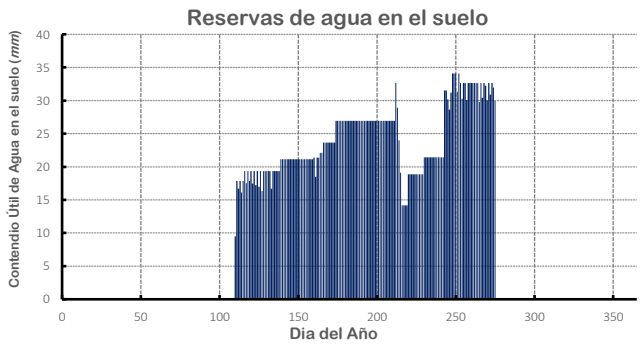

Observaciones:

Caracterización de la Demanda Evapotranspirativa de los Cultivos en diferentes Condiciones Agroambientales en la zona de regadío de "CANALS D'URGELL"

Ficha Nº	0652

Cultivo	Sector	Suelo	S. de Riego	Año Climático
Manzano	Zona 7 (Bell-lloc d'Urgell)	oderadamente profun	Aspersión	SECO

Prof. Raíces	50 cm	Est. Clima 01	EAl (06)	Profundidad	70 cm	Frecuencia (d)	5	Año:	2015
Inicio Ciclo	19/abr	Est. Clima 02	EPl (02)	Elem. Gruesos	10%	Eficiencia (%)	75	Frecuencia	7/11
Final Ciclo	1/out	Est. Clima 03		Eff. Hidraúlica(%)	80,4	Riego Mín (mm)	12		
% Cobertura	85	Superficie (ha)	7771,3			Dot. Riego (mm)	0	Número Riegos	42

Datos del Clima (mm)	ETo (anual)	1083
	ETo (Ciclo)	771
	Precipitación (anual)	216
	Preciplitación Ciclo	122
	P. Eff. (anual)	172
	P. Eff. (Ciclo)	101
Datos del Cultivo (mm)	ETc (potencial)	635
	ETc (real)	635
	Productividad (%)	100
Riego (m^3/ha y año)	Requer. Teóricos de Riego	7114
	RIEGO (Agua para el cultivo)	6057
	RIEGO (Dotación Bruta)	8076
Variación del SWC (mm)		44,68

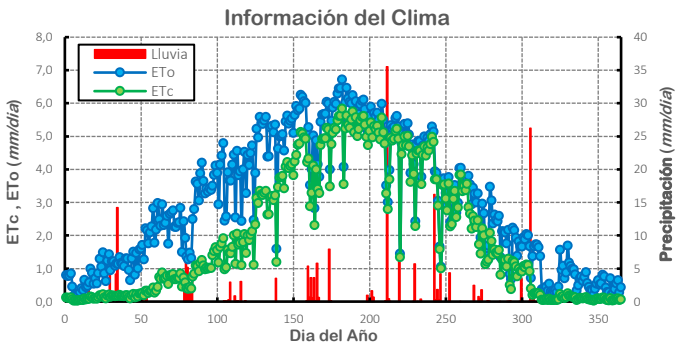

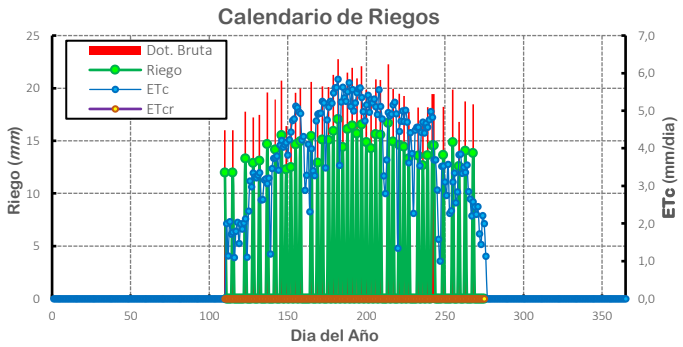

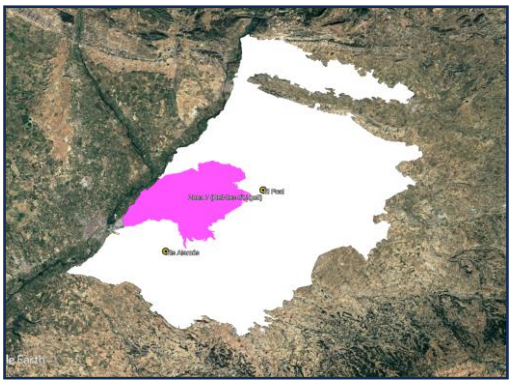

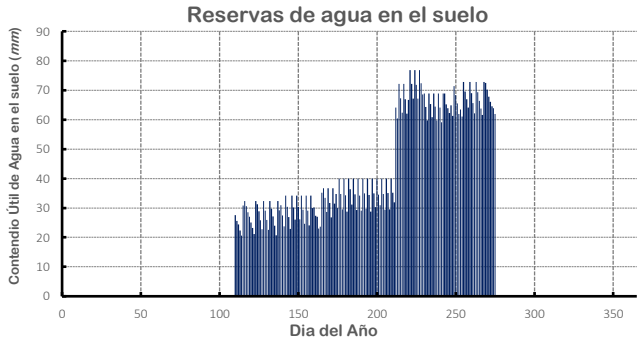

Observaciones:

Caracterización de la Demanda Evapotranspirativa de los Cultivos en diferentes Condiciones Agroambientales en la zona de regadío de "CANALS D'URGELL"

Ficha Nº	0653

Cultivo	Sector	Suelo	S. de Riego	Año Climático
Manzano	Zona 7 (Bell-lloc d'Urgell)	oderadamente profun	Inundación	SECO

Prof. Raíces	50 cm	Est. Clima 01	EAl (06)	Profundidad	70 cm	Frecuencia (d)	13	Año:	2015
Inicio Ciclo	19/abr	Est. Clima 02	EPl (02)	Elem. Gruesos	10%	Eficiencia (%)	55	Frecuencia	7/11
Final Ciclo	1/out	Est. Clima 03		Eff. Hidraúlica(%)	80,4	Riego Mín (mm)	120		
% Cobertura	85	Superficie (ha)	7771,3			Dot. Riego (mm)	120	Número Riegos	10

Datos del Clima (mm)	ETo (anual)	1083
	ETo (Ciclo)	771
	Precipitación (anual)	216
	Preciplitación Ciclo	122
	P. Eff. (anual)	172
	P. Eff. (Ciclo)	101
Datos del Cultivo (mm)	ETc (potencial)	635
	ETc (real)	619
	Productividad (%)	100
Riego (m^3/ha y año)	Requer. Teóricos de Riego	9701
	RIEGO (Agua para el cultivo)	9653
	RIEGO (Dotación Bruta)	12000
Variación del SWC (mm)		0,23

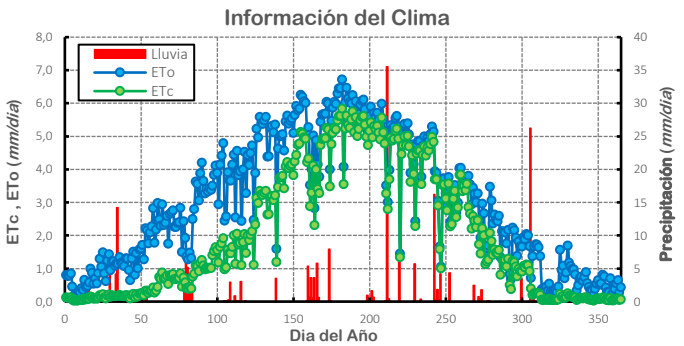

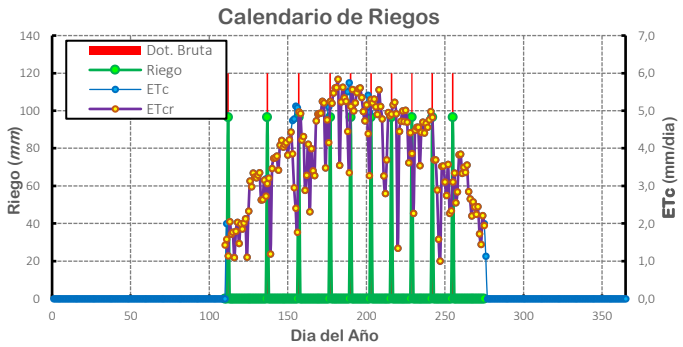

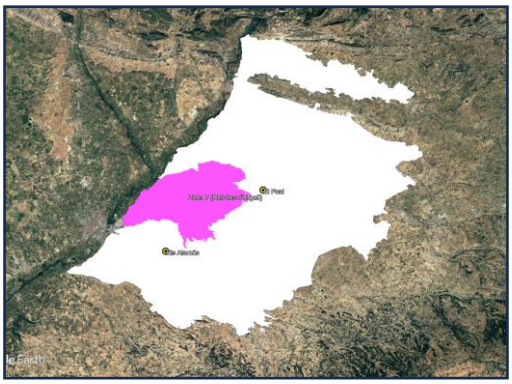

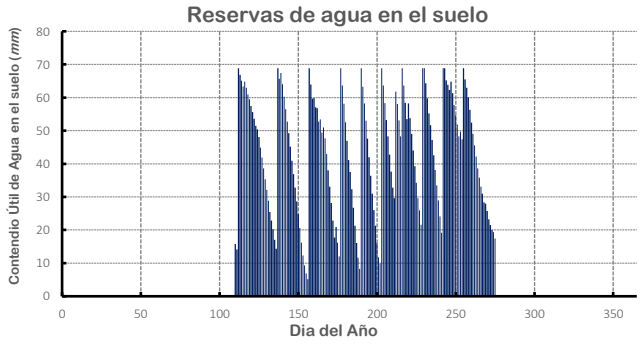

Observaciones:

Caracterización de la Demanda Evapotranspirativa de los Cultivos en diferentes Condiciones Agroambientales en la zona de regadío de "CANALS D'URGELL"

Ficha Nº	0654

Cultivo	Sector	Suelo	S. de Riego	Año Climático
Manzano	Zona 7 (Bell-lloc d'Urgell)	oderadamente profun	Localizado	SECO

Prof. Raíces	50 cm	Est. Clima 01	EAl (06)	Profundidad	70 cm	Frecuencia (d)	1	Año:	2015
Inicio Ciclo	19/abr	Est. Clima 02	EPl (02)	Elem. Gruesos	10%	Eficiencia (%)	92	Frecuencia	7/11
Final Ciclo	1/out	Est. Clima 03		Eff. Hidraúlica(%)	80,4	Riego Mín (mm)	3		
% Cobertura	85	Superficie (ha)	7771,3			Dot. Riego (mm)	0	Número Riegos	126

Datos del Clima (mm)	ETo (anual)	1083
	ETo (Ciclo)	771
	Precipitación (anual)	216
	Preciplitación Ciclo	122
	P. Eff. (anual)	172
	P. Eff. (Ciclo)	101
Datos del Cultivo (mm)	ETc (potencial)	635
	ETc (real)	635
	Productividad (%)	100
Riego (m^3/ha y año)	Requer. Teóricos de Riego	5800
	RIEGO (Agua para el cultivo)	5758
	RIEGO (Dotación Bruta)	6259
Variación del SWC (mm)		36,50

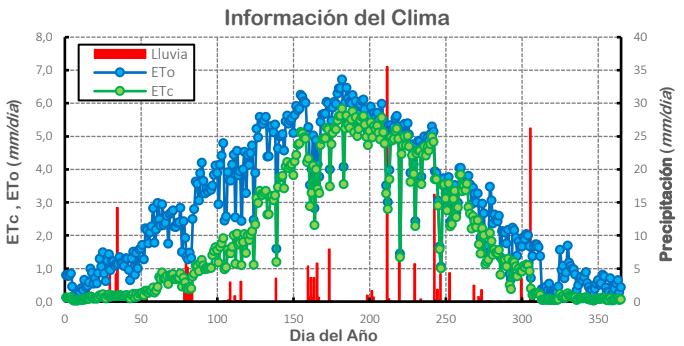

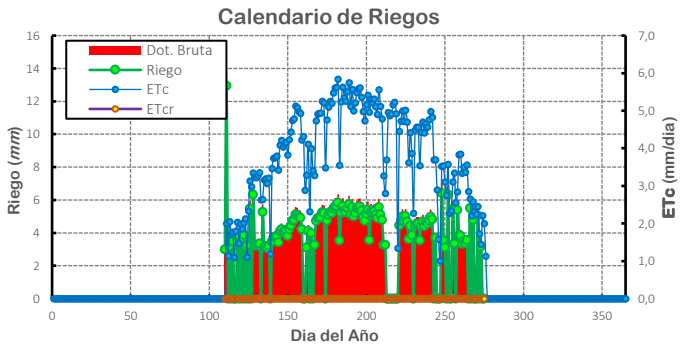

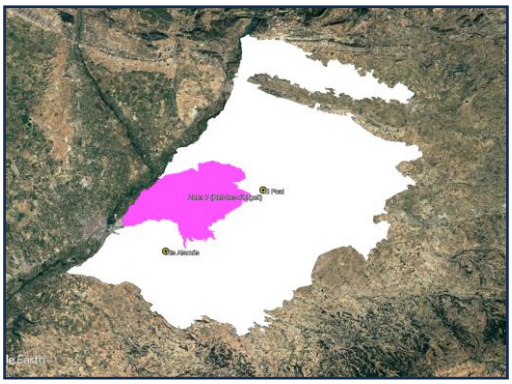

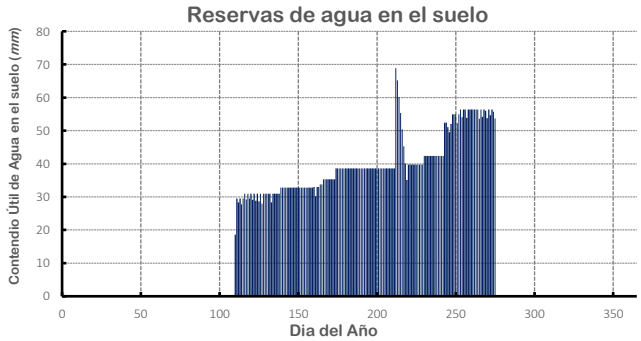

Observaciones:

Caracterización de la Demanda Evapotranspirativa de los Cultivos en diferentes Condiciones Agroambientales en la zona de regadío de "CANALS D'URGELL"

Ficha Nº	0655

Cultivo	Sector	Suelo	S. de Riego	Año Climático
Manzano	Zona 7 (Bell-lloc d'Urgell)	Profundo/Arcilloso	Aspersión	SECO

Prof. Raíces	50 cm	Est. Clima 01	EAl (06)	Profundidad	120 cm	Frecuencia (d)	5	Año:	2015
Inicio Ciclo	19/abr	Est. Clima 02	EPl (02)	Elem. Gruesos	2%	Eficiencia (%)	75	Frecuencia	7/11
Final Ciclo	1/out	Est. Clima 03		Eff. Hidraúlica(%)	75,4	Riego Mín (mm)	12		
% Cobertura	85	Superficie (ha)	7771,3			Dot. Riego (mm)	0	Número Riegos	41

Datos del Clima (mm)	ETo (anual)	1083
	ETo (Ciclo)	771
	Precipitación (anual)	216
	Preciplitación Ciclo	122
	P. Eff. (anual)	172
	P. Eff. (Ciclo)	101
Datos del Cultivo (mm)	ETc (potencial)	635
	ETc (real)	635
	Productividad (%)	100
Riego (m^3/ha y año)	Requer. Teóricos de Riego	7114
	RIEGO (Agua para el cultivo)	5913
	RIEGO (Dotación Bruta)	7885
Variación del SWC (mm)		50,20

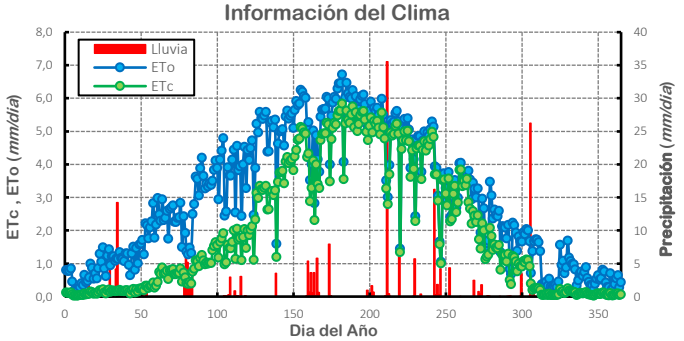

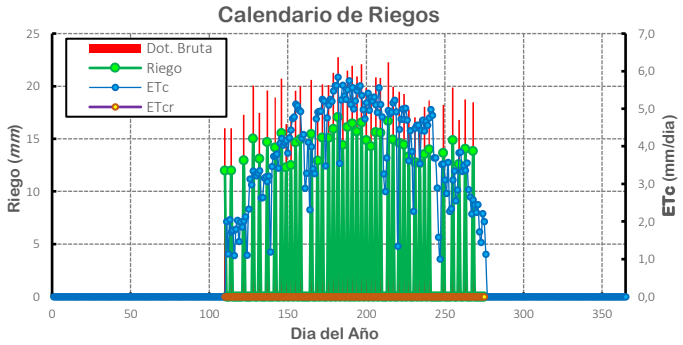

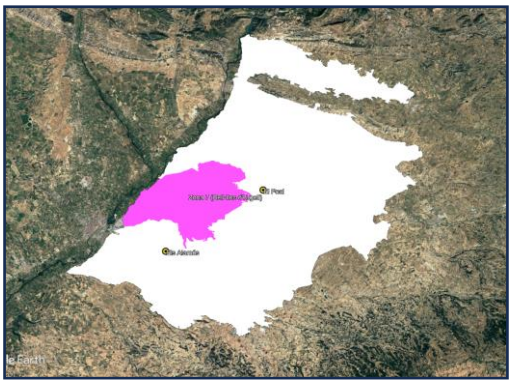

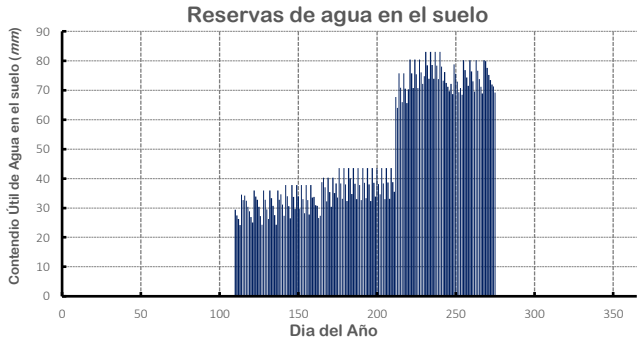

Observaciones:

Caracterización de la Demanda Evapotranspirativa de los Cultivos en diferentes Condiciones Agroambientales en la zona de regadío de "CANALS D'URGELL"

Ficha Nº	0656

Cultivo	Sector	Suelo	S. de Riego	Año Climático
Manzano	Zona 7 (Bell-lloc d'Urgell)	Profundo/Arcilloso	Inundación	SECO

Prof. Raíces	50 cm	Est. Clima 01	EAI (06)	Profundidad	120 cm	Frecuencia (d)	13	Año:	2015
Inicio Ciclo	19/abr	Est. Clima 02	EPI (02)	Elem. Gruesos	2%	Eficiencia (%)	55	Frecuencia	7/11
Final Ciclo	1/out	Est. Clima 03		Eff. Hidraúlica(%)	75,4	Riego Mín (mm)	120		
% Cobertura	85	Superficie (ha)	7771,3			Dot. Riego (mm)	120	Número Riegos	10

Datos del Clima (mm)	ETo (anual)	1083
	ETo (Ciclo)	771
	Precipitación (anual)	216
	Preciplitación Ciclo	122
	P. Eff. (anual)	172
	P. Eff. (Ciclo)	101
Datos del Cultivo (mm)	ETc (potencial)	635
	ETc (real)	628
	Productividad (%)	100
Riego (m^3/ha y año)	Requer. Teóricos de Riego	9701
	RIEGO (Agua para el cultivo)	9043
	RIEGO (Dotación Bruta)	12000
Variación del SWC (mm)		5,71

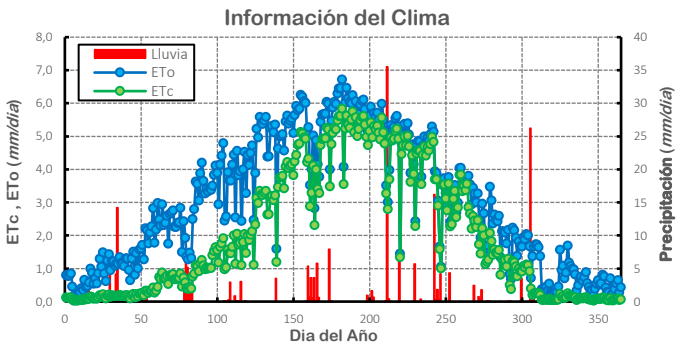

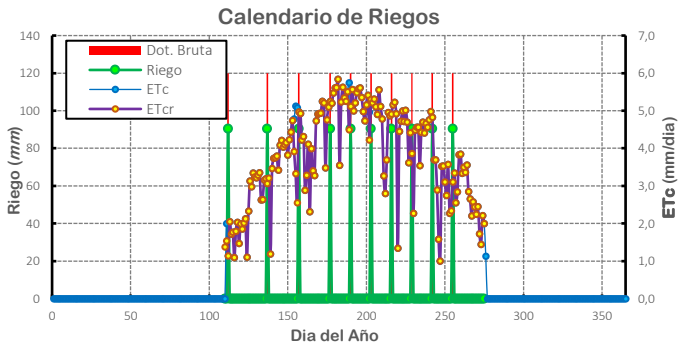

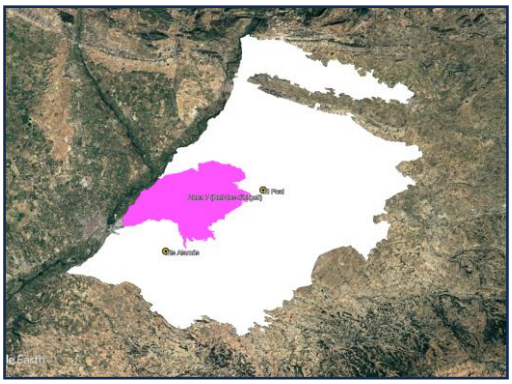

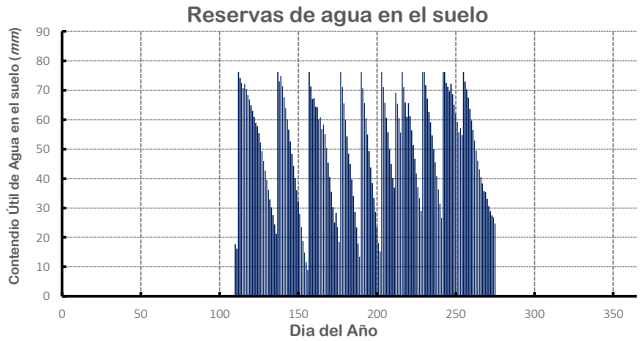

Observaciones:

Caracterización de la Demanda Evapotranspirativa de los Cultivos en diferentes Condiciones Agroambientales en la zona de regadío de "CANALS D'URGELL"

Ficha Nº	0657

Cultivo	Sector	Suelo	S. de Riego	Año Climático
Manzano	Zona 7 (Bell-lloc d'Urgell)	Profundo/Arcilloso	Localizado	SECO

Prof. Raíces	50 cm	Est. Clima 01	EAl (06)	Profundidad	120 cm	Frecuencia (d)	1	Año:	2015
Inicio Ciclo	19/abr	Est. Clima 02	EPl (02)	Elem. Gruesos	2%	Eficiencia (%)	92	Frecuencia	7/11
Final Ciclo	1/out	Est. Clima 03		Eff. Hidraúlica(%)	75,4	Riego Mín (mm)	3		
% Cobertura	85	Superficie (ha)	7771,3			Dot. Riego (mm)	0	Número Riegos	133

Datos del Clima (mm)	ETo (anual)	1083
	ETo (Ciclo)	771
	Precipitación (anual)	216
	Preciplitación Ciclo	122
	P. Eff. (anual)	172
	P. Eff. (Ciclo)	101
Datos del Cultivo (mm)	ETc (potencial)	635
	ETc (real)	635
	Productividad (%)	100
Riego (m^3/ha y año)	Requer. Teóricos de Riego	5800
	RIEGO (Agua para el cultivo)	6142
	RIEGO (Dotación Bruta)	6676
Variación del SWC (mm)		54,47

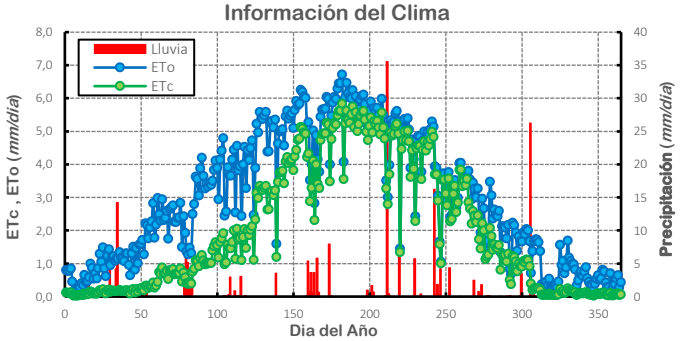

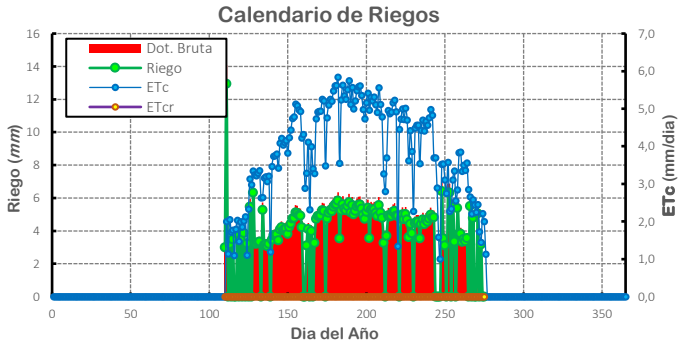

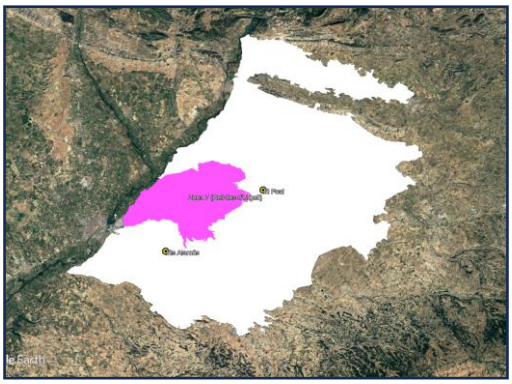

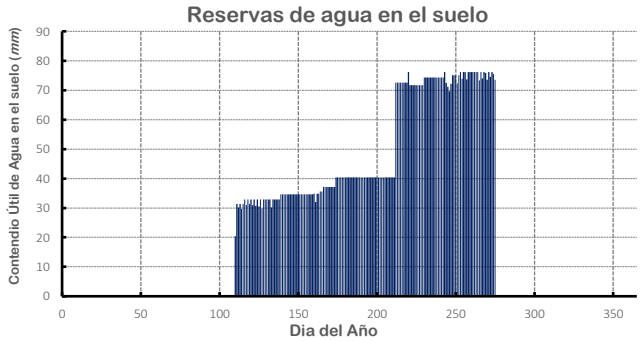

Observaciones:

Caracterización de la Demanda Evapotranspirativa de los Cultivos en diferentes Condiciones Agroambientales en la zona de regadío de "CANALS D'URGELL"

Ficha Nº	0658

Cultivo	Sector	Suelo	S. de Riego	Año Climático
Manzano	Zona 7 (Bell-lloc d'Urgell)	Somero/Gravas	Aspersión	MEDIO

Prof. Raíces	40 cm	Est. Clima 01	EAl (06)	Profundidad	40 cm	Frecuencia (d)	5	Año:	2020
Inicio Ciclo	19/abr	Est. Clima 02	EPl (02)	Elem. Gruesos	20%	Eficiencia (%)	75	Frecuencia	6/11
Final Ciclo	1/out	Est. Clima 03		Eff. Hidraúlica(%)	70,0	Riego Mín (mm)	12		
% Cobertura	85	Superficie (ha)	7771,3			Dot. Riego (mm)	0	Número Riegos	40

Datos del Clima (mm)	ETo (anual)	1053
	ETo (Ciclo)	758
	Precipitación (anual)	459
	Preciplitación Ciclo	237
	P. Eff. (anual)	372
	P. Eff. (Ciclo)	196
Datos del Cultivo (mm)	ETc (potencial)	633
	ETc (real)	633
	Productividad (%)	100
Riego (m^3/ha y año)	Requer. Teóricos de Riego	5827
	RIEGO (Agua para el cultivo)	5572
	RIEGO (Dotación Bruta)	7430
Variación del SWC (mm)		-0,28

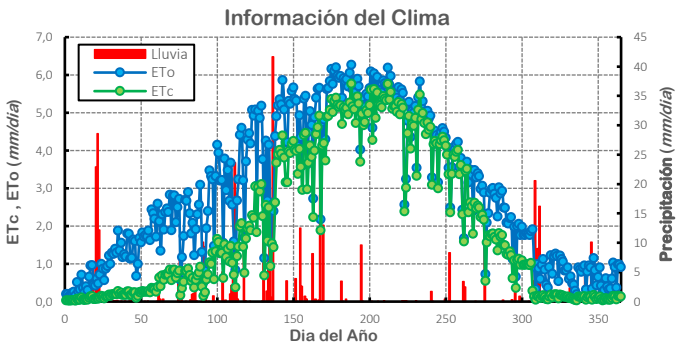

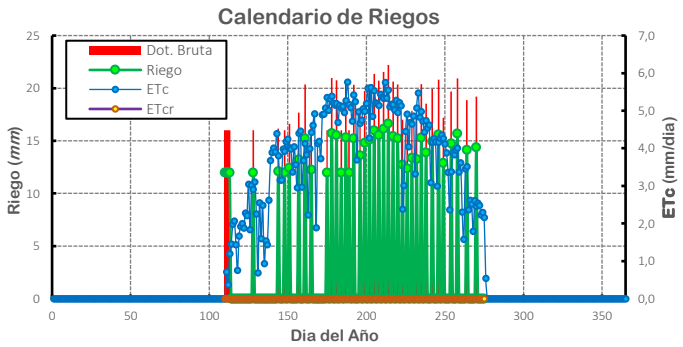

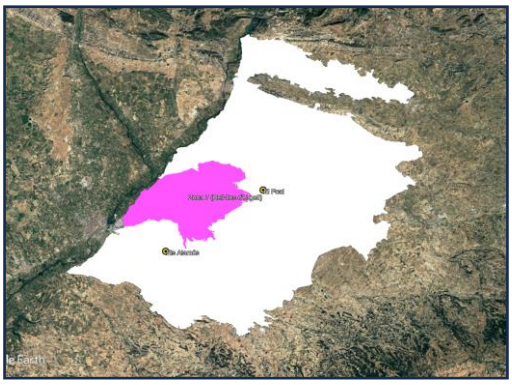

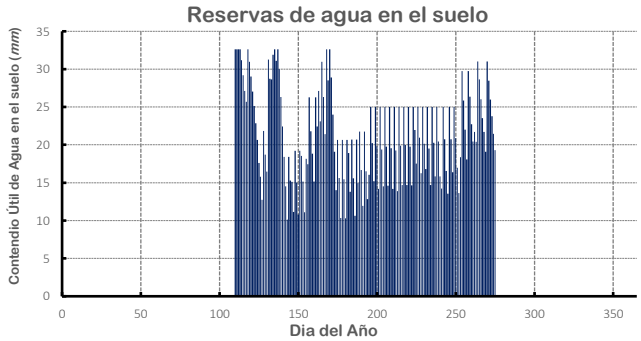

Observaciones:

Caracterización de la Demanda Evapotranspirativa de los Cultivos en diferentes Condiciones Agroambientales en la zona de regadío de "CANALS D'URGELL"

Ficha Nº	0659

Cultivo	Sector	Suelo	S. de Riego	Año Climático
Manzano	Zona 7 (Bell-lloc d'Urgell)	Somero/Gravas	Inundación	MEDIO

Prof. Raíces	40 cm	Est. Clima 01	EAl (06)	Profundidad	40 cm	Frecuencia (d)	13	Año:	2020
Inicio Ciclo	19/abr	Est. Clima 02	EPl (02)	Elem. Gruesos	20%	Eficiencia (%)	55	Frecuencia	6/11
Final Ciclo	1/out	Est. Clima 03		Eff. Hidraúlica(%)	70,0	Riego Mín (mm)	120		
% Cobertura	85	Superficie (ha)	7771,3			Dot. Riego (mm)	120	Número Riegos	9

Datos del Clima (mm)	ETo (anual)	1053
	ETo (Ciclo)	758
	Precipitación (anual)	459
	Preciplitación Ciclo	237
	P. Eff. (anual)	372
	P. Eff. (Ciclo)	196
Datos del Cultivo (mm)	ETc (potencial)	633
	ETc (real)	461
	Productividad (%)	93
Riego (m^3/ha y año)	Requer. Teóricos de Riego	7945
	RIEGO (Agua para el cultivo)	7558
	RIEGO (Dotación Bruta)	10800
Variación del SWC (mm)		-3,75

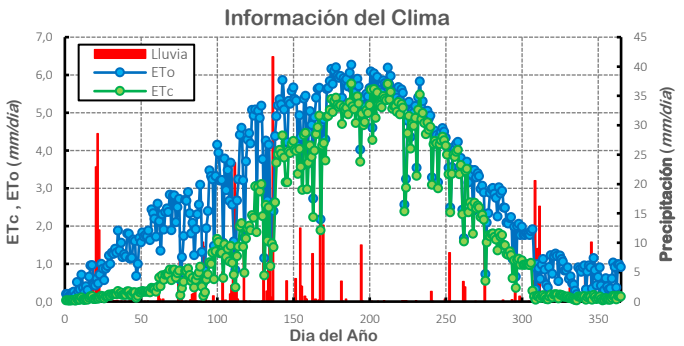

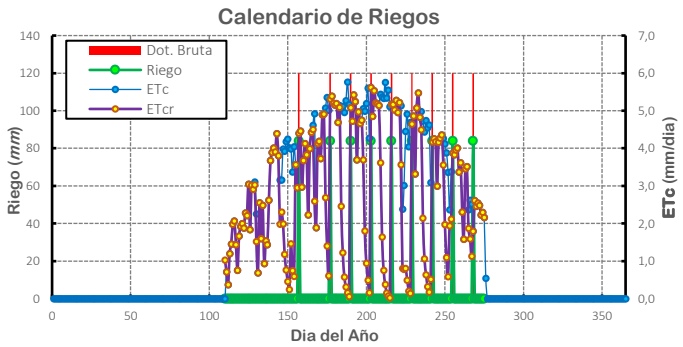

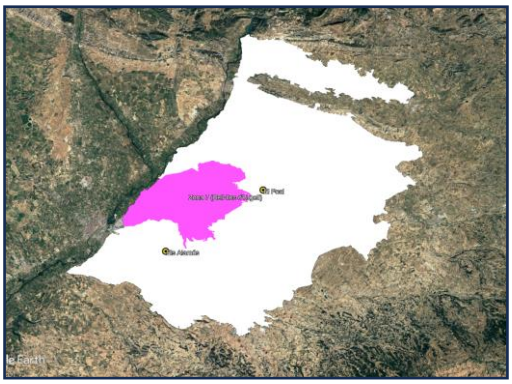

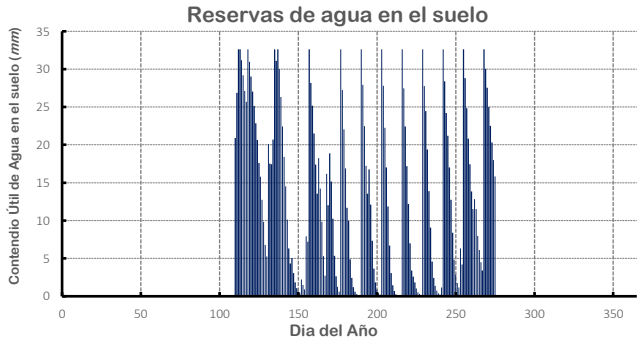

Observaciones:

Caracterización de la Demanda Evapotranspirativa de los Cultivos en diferentes Condiciones Agroambientales en la zona de regadío de "CANALS D'URGELL"

Ficha Nº	0660

Cultivo	Sector	Suelo	S. de Riego	Año Climático
Manzano	Zona 7 (Bell-lloc d'Urgell)	Somero/Gravas	Localizado	MEDIO

Prof. Raíces	40 cm	Est. Clima 01	EAl (06)	Profundidad	40 cm	Frecuencia (d)	1	Año:	2020
Inicio Ciclo	19/abr	Est. Clima 02	EPl (02)	Elem. Gruesos	20%	Eficiencia (%)	92	Frecuencia	6/11
Final Ciclo	1/out	Est. Clima 03		Eff. Hidraúlica(%)	70,0	Riego Mín (mm)	3		
% Cobertura	85	Superficie (ha)	7771,3			Dot. Riego (mm)	0	Número Riegos	112

Datos del Clima (mm)	ETo (anual)	1053
	ETo (Ciclo)	758
	Precipitación (anual)	459
	Preciplitación Ciclo	237
	P. Eff. (anual)	372
	P. Eff. (Ciclo)	196
Datos del Cultivo (mm)	ETc (potencial)	633
	ETc (real)	633
	Productividad (%)	100
Riego (m^3/ha y año)	Requer. Teóricos de Riego	4750
	RIEGO (Agua para el cultivo)	5212
	RIEGO (Dotación Bruta)	5665
Variación del SWC (mm)		1,53

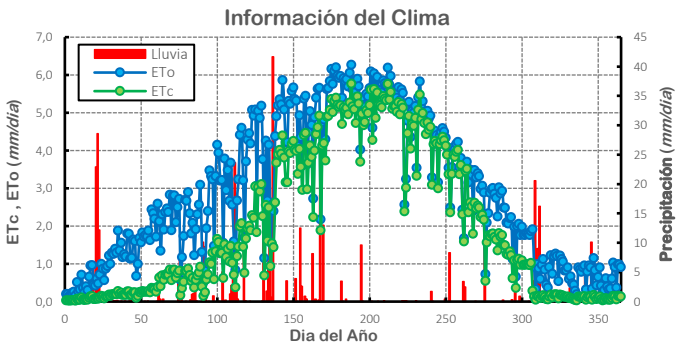

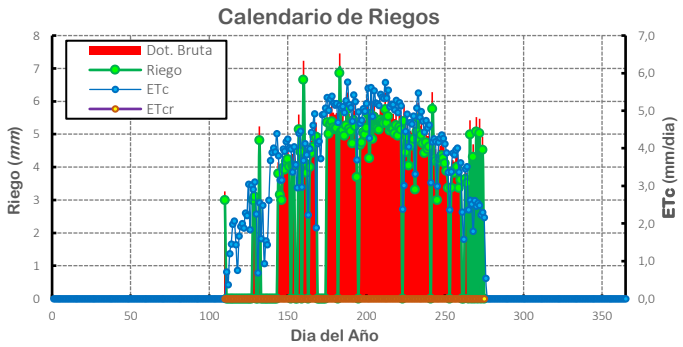

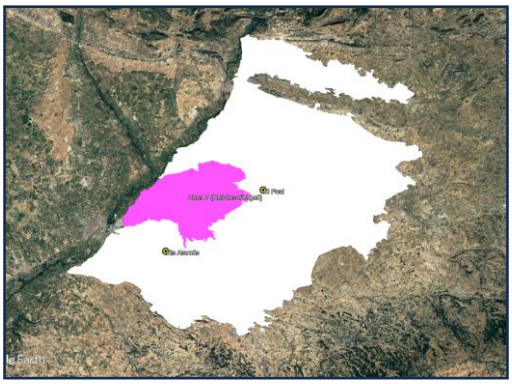

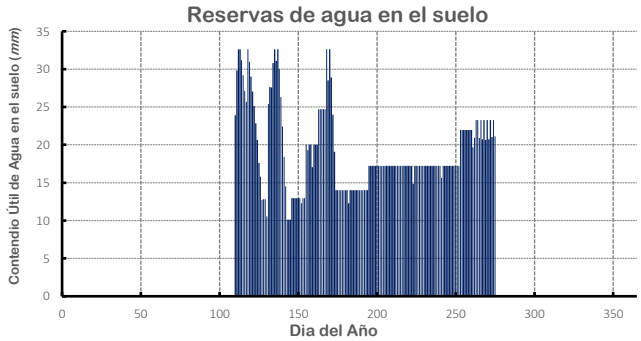

Observaciones:

Caracterización de la Demanda Evapotranspirativa de los Cultivos en diferentes Condiciones Agroambientales en la zona de regadío de "CANALS D'URGELL"

Ficha Nº	0661

Cultivo	Sector	Suelo	S. de Riego	Año Climático
Manzano	Zona 7 (Bell-lloc d'Urgell)	oderadamente profun	Aspersión	MEDIO

Prof. Raíces	50 cm	Est. Clima 01	EAl (06)	Profundidad	70 cm	Frecuencia (d)	5	Año:	2020
Inicio Ciclo	19/abr	Est. Clima 02	EPl (02)	Elem. Gruesos	10%	Eficiencia (%)	75	Frecuencia	6/11
Final Ciclo	1/out	Est. Clima 03		Eff. Hidraúlica(%)	80,4	Riego Mín (mm)	12		
% Cobertura	85	Superficie (ha)	7771,3			Dot. Riego (mm)	0	Número Riegos	37

Datos del Clima (mm)	ETo (anual)	1053
	ETo (Ciclo)	758
	Precipitación (anual)	459
	Preciplitación Ciclo	237
	P. Eff. (anual)	372
	P. Eff. (Ciclo)	196
Datos del Cultivo (mm)	ETc (potencial)	633
	ETc (real)	633
	Productividad (%)	100
Riego (m^3/ha y año)	Requer. Teóricos de Riego	5827
	RIEGO (Agua para el cultivo)	5301
	RIEGO (Dotación Bruta)	7068
Variación del SWC (mm)		23,08

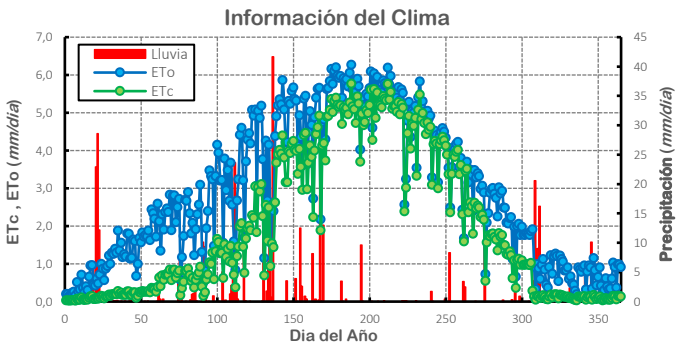

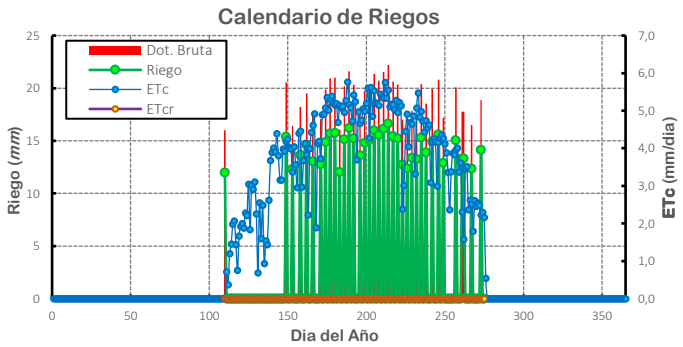

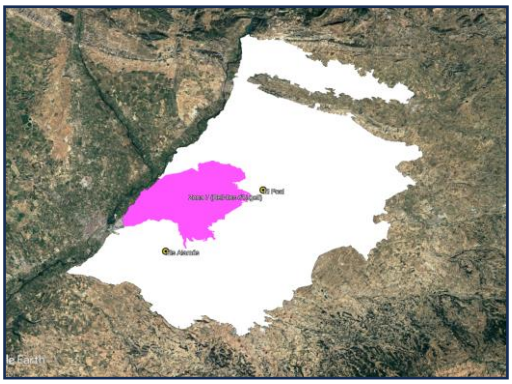

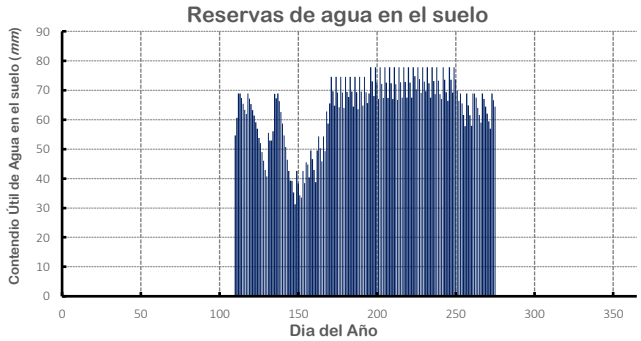

Observaciones:

Caracterización de la Demanda Evapotranspirativa de los Cultivos en diferentes Condiciones Agroambientales en la zona de regadío de "CANALS D'URGELL"

Ficha Nº	0662

Cultivo		Sector		Suelo		S. de Riego		Año Climático	
Manzano		Zona 7 (Bell-lloc d'Urgell)		oderadamente profun		Inundación		MEDIO	
Prof. Raíces	50 cm	Est. Clima 01	EAI (06)	Profundidad	70 cm	Frecuencia (d)	13	Año:	2020
Inicio Ciclo	19/abr	Est. Clima 02	EPI (02)	Elem. Gruesos	10%	Eficiencia (%)	55	Frecuencia	6/11
Final Ciclo	1/out	Est. Clima 03		Eff. Hidraúlica(%)	80,4	Riego Mín (mm)	120		
% Cobertura	85	Superficie (ha)	7771,3			Dot. Riego (mm)	120	Número Riegos	10

Datos del Clima (mm)	ETo (anual)	1053
	ETo (Ciclo)	758
	Precipitación (anual)	459
	Preciplitación Ciclo	237
	P. Eff. (anual)	372
	P. Eff. (Ciclo)	196
Datos del Cultivo (mm)	ETc (potencial)	633
	ETc (real)	627
	Productividad (%)	100
Riego (m^3/ha y año)	Requer. Teóricos de Riego	7945
	RIEGO (Agua para el cultivo)	9653
	RIEGO (Dotación Bruta)	12000
Variación del SWC (mm)		10,73

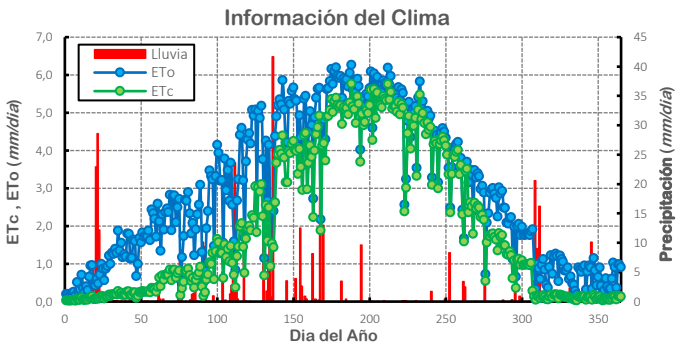

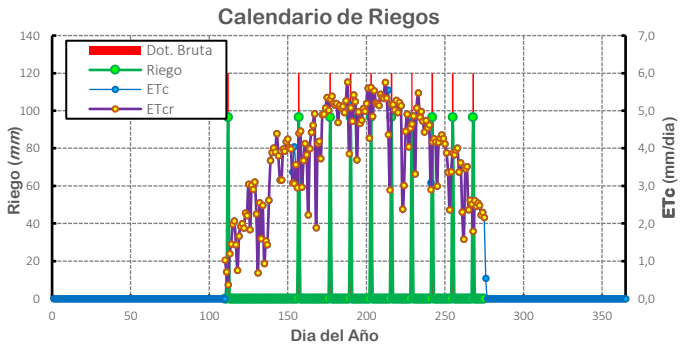

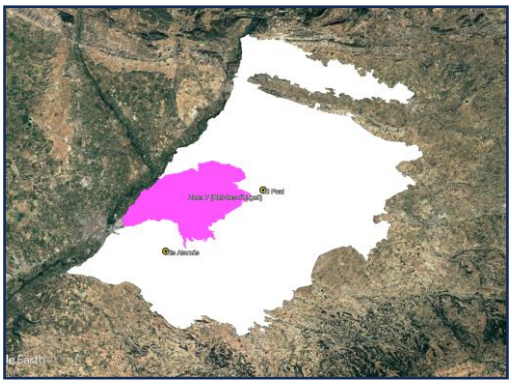

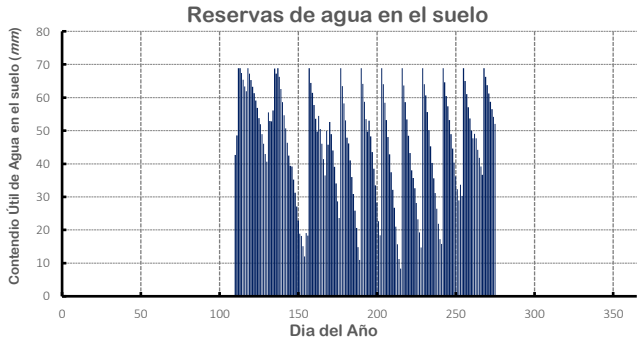

Observaciones:

Caracterización de la Demanda Evapotranspirativa de los Cultivos en diferentes Condiciones Agroambientales en la zona de regadío de "CANALS D'URGELL"

Ficha Nº	0663

Cultivo	Sector	Suelo	S. de Riego	Año Climático
Manzano	Zona 7 (Bell-lloc d'Urgell)	oderadamente profun	Localizado	MEDIO

Prof. Raíces	50 cm	Est. Clima 01	EAl (06)	Profundidad	70 cm	Frecuencia (d)	1	Año:	2020
Inicio Ciclo	19/abr	Est. Clima 02	EPl (02)	Elem. Gruesos	10%	Eficiencia (%)	92	Frecuencia	6/11
Final Ciclo	1/out	Est. Clima 03		Eff. Hidraúlica(%)	80,4	Riego Mín (mm)	3		
% Cobertura	85	Superficie (ha)	7771,3			Dot. Riego (mm)	0	Número Riegos	108

Datos del Clima (mm)	ETo (anual)	1053
	ETo (Ciclo)	758
	Precipitación (anual)	459
	Preciplitación Ciclo	237
	P. Eff. (anual)	372
	P. Eff. (Ciclo)	196
Datos del Cultivo (mm)	ETc (potencial)	633
	ETc (real)	633
	Productividad (%)	100
Riego (m^3/ha y año)	Requer. Teóricos de Riego	4750
	RIEGO (Agua para el cultivo)	5126
	RIEGO (Dotación Bruta)	5572
Variación del SWC (mm)		20,71

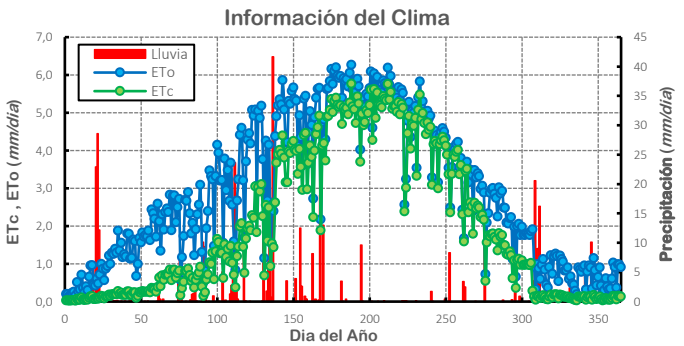

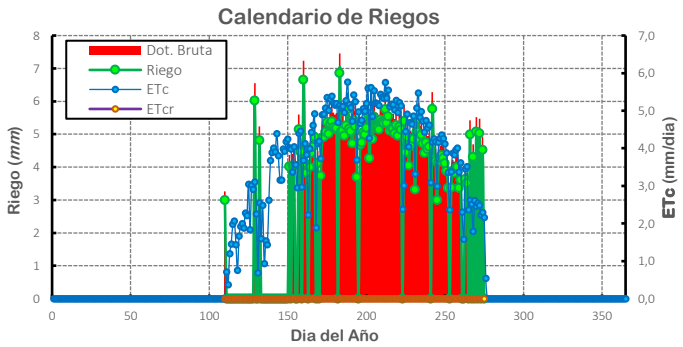

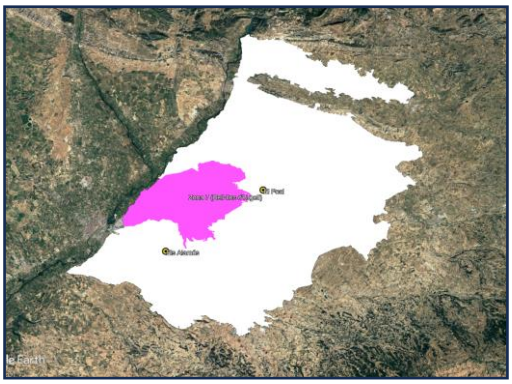

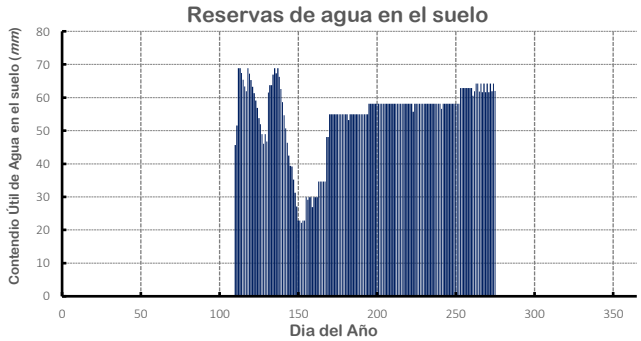

Observaciones:

Caracterización de la Demanda Evapotranspirativa de los Cultivos en diferentes Condiciones Agroambientales en la zona de regadío de "CANALS D'URGELL"

Ficha Nº	0664

Cultivo	Sector	Suelo	S. de Riego	Año Climático
Manzano	Zona 7 (Bell-lloc d'Urgell)	Profundo/Arcilloso	Aspersión	MEDIO

Prof. Raíces	50 cm	Est. Clima 01	EAI (06)	Profundidad	120 cm	Frecuencia (d)	5	Año:	2020
Inicio Ciclo	19/abr	Est. Clima 02	EPI (02)	Elem. Gruesos	2%	Eficiencia (%)	75	Frecuencia	6/11
Final Ciclo	1/out	Est. Clima 03		Eff. Hidraúlica(%)	75,4	Riego Mín (mm)	12		
% Cobertura	85	Superficie (ha)	7771,3			Dot. Riego (mm)	0	Número Riegos	37

Datos del Clima (mm)	ETo (anual)	1053
	ETo (Ciclo)	758
	Precipitación (anual)	459
	Preciplitación Ciclo	237
	P. Eff. (anual)	372
	P. Eff. (Ciclo)	196
Datos del Cultivo (mm)	ETc (potencial)	633
	ETc (real)	633
	Productividad (%)	100
Riego (m^3/ha y año)	Requer. Teóricos de Riego	5827
	RIEGO (Agua para el cultivo)	5301
	RIEGO (Dotación Bruta)	7068
Variación del SWC (mm)		26,03

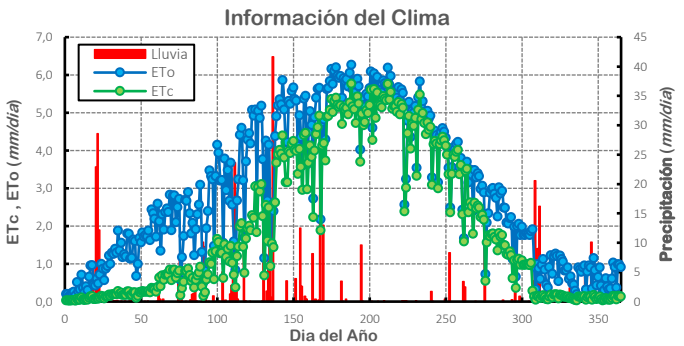

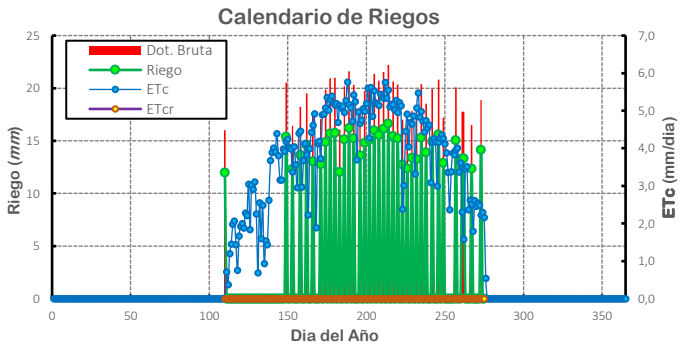

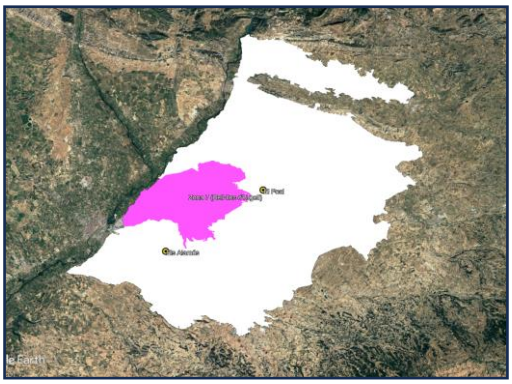

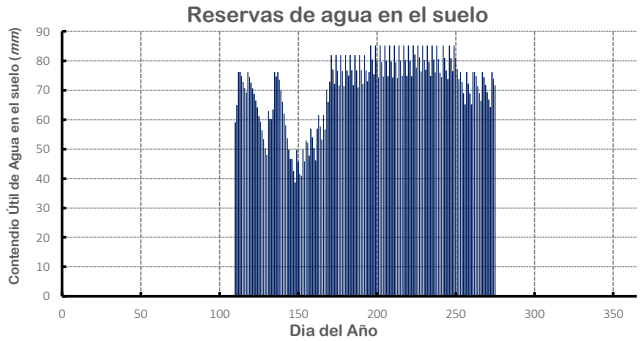

Observaciones:

Caracterización de la Demanda Evapotranspirativa de los Cultivos en diferentes Condiciones Agroambientales en la zona de regadío de "CANALS D'URGELL"

Ficha Nº	0665

Cultivo	Sector	Suelo	S. de Riego	Año Climático
Manzano	Zona 7 (Bell-lloc d'Urgell)	Profundo/Arcilloso	Inundación	MEDIO

Prof. Raíces	50 cm	Est. Clima 01	EAl (06)	Profundidad	120 cm	Frecuencia (d)	13	Año:	2020
Inicio Ciclo	19/abr	Est. Clima 02	EPl (02)	Elem. Gruesos	2%	Eficiencia (%)	55	Frecuencia	6/11
Final Ciclo	1/out	Est. Clima 03		Eff. Hidraúlica(%)	75,4	Riego Mín (mm)	120		
% Cobertura	85	Superficie (ha)	7771,3			Dot. Riego (mm)	120	Número Riegos	10

Datos del Clima (mm)	ETo (anual)	1053
	ETo (Ciclo)	758
	Precipitación (anual)	459
	Preciplitación Ciclo	237
	P. Eff. (anual)	372
	P. Eff. (Ciclo)	196
Datos del Cultivo (mm)	ETc (potencial)	633
	ETc (real)	632
	Productividad (%)	100
Riego (m^3/ha y año)	Requer. Teóricos de Riego	7945
	RIEGO (Agua para el cultivo)	9043
	RIEGO (Dotación Bruta)	12000
Variación del SWC (mm)		13,68

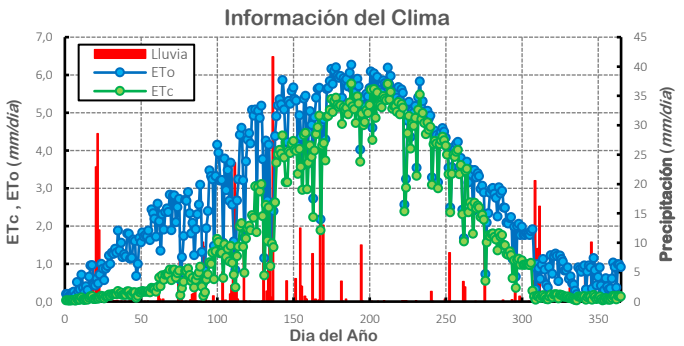

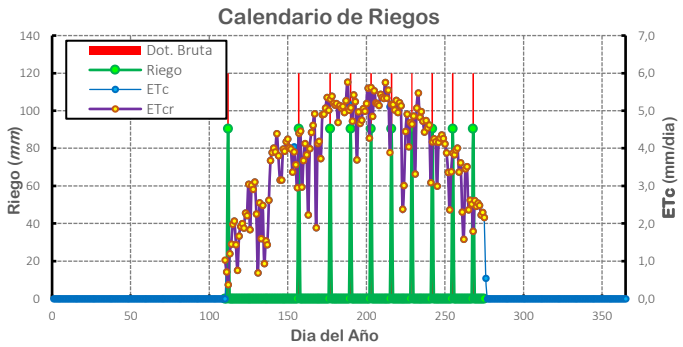

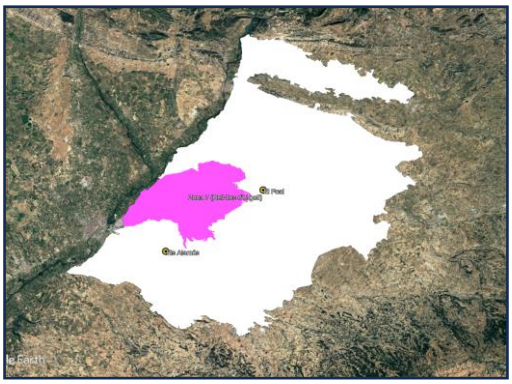

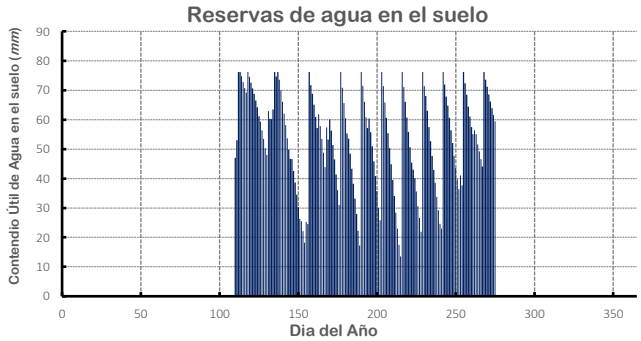

Observaciones:

Caracterización de la Demanda Evapotranspirativa de los Cultivos en diferentes Condiciones Agroambientales en la zona de regadío de "CANALS D'URGELL"

Ficha Nº	0666

Cultivo	Sector	Suelo	S. de Riego	Año Climático
Manzano	Zona 7 (Bell-lloc d'Urgell)	Profundo/Arcilloso	Localizado	MEDIO

Prof. Raíces	50 cm	Est. Clima 01	EAl (06)	Profundidad	120 cm	Frecuencia (d)	1	Año:	2020
Inicio Ciclo	19/abr	Est. Clima 02	EPl (02)	Elem. Gruesos	2%	Eficiencia (%)	92	Frecuencia	6/11
Final Ciclo	1/out	Est. Clima 03		Eff. Hidraúlica(%)	75,4	Riego Mín (mm)	3		
% Cobertura	85	Superficie (ha)	7771,3			Dot. Riego (mm)	0	Número Riegos	112

Datos del Clima (mm)	ETo (anual)	1053
	ETo (Ciclo)	758
	Precipitación (anual)	459
	Preciplitación Ciclo	237
	P. Eff. (anual)	372
	P. Eff. (Ciclo)	196
Datos del Cultivo (mm)	ETc (potencial)	633
	ETc (real)	633
	Productividad (%)	100
Riego (m^3/ha y año)	Requer. Teóricos de Riego	4750
	RIEGO (Agua para el cultivo)	5267
	RIEGO (Dotación Bruta)	5725
Variación del SWC (mm)		19,63

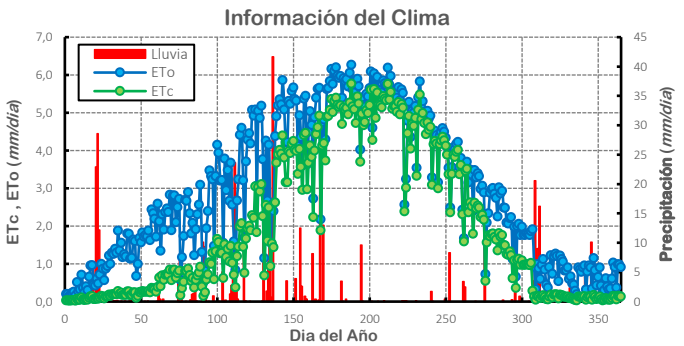

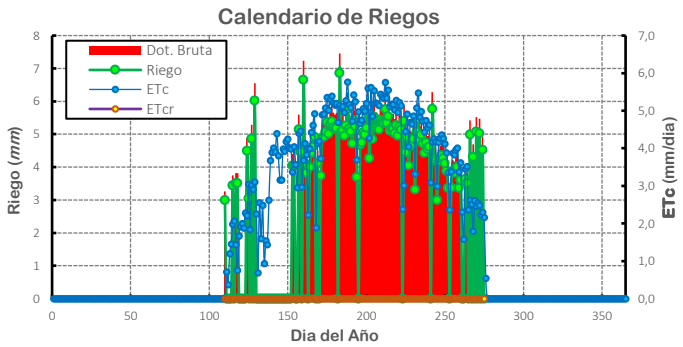

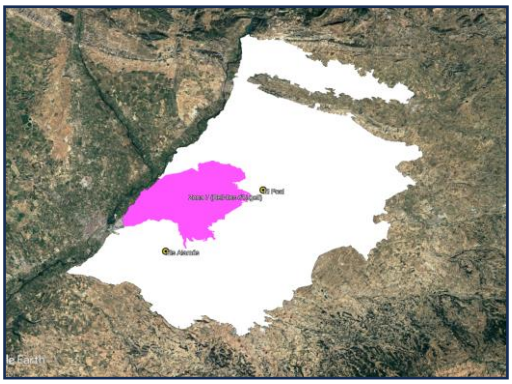

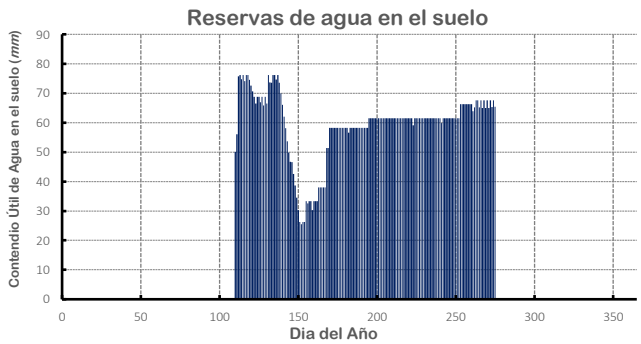

Observaciones:

Caracterización de la Demanda Evapotranspirativa de los Cultivos en diferentes Condiciones Agroambientales en la zona de regadío de "CANALS D'URGELL"

Ficha Nº	0667

Cultivo	Sector	Suelo	S. de Riego	Año Climático
Manzano	Zona 7 (Bell-lloc d'Urgell)	Somero/Gravas	Aspersión	HÚMEDO

Prof. Raíces	40 cm	Est. Clima 01	EAI (06)	Profundidad	40 cm	Frecuencia (d)	5	Año:	2013
Inicio Ciclo	19/abr	Est. Clima 02	EPI (02)	Elem. Gruesos	20%	Eficiencia (%)	75	Frecuencia	2/11
Final Ciclo	1/out	Est. Clima 03		Eff. Hidraúlica(%)	70,0	Riego Mín (mm)	12		
% Cobertura	85	Superficie (ha)	7771,3			Dot. Riego (mm)	0	Número Riegos	37

Datos del Clima (mm)	ETo (anual)	1052
	ETo (Ciclo)	726
	Precipitación (anual)	476
	Preciplitación Ciclo	226
	P. Eff. (anual)	395
	P. Eff. (Ciclo)	192
Datos del Cultivo (mm)	ETc (potencial)	609
	ETc (real)	609
	Productividad (%)	100
Riego (m^3/ha y año)	Requer. Teóricos de Riego	5551
	RIEGO (Agua para el cultivo)	5107
	RIEGO (Dotación Bruta)	6810
Variación del SWC (mm)		-0,28

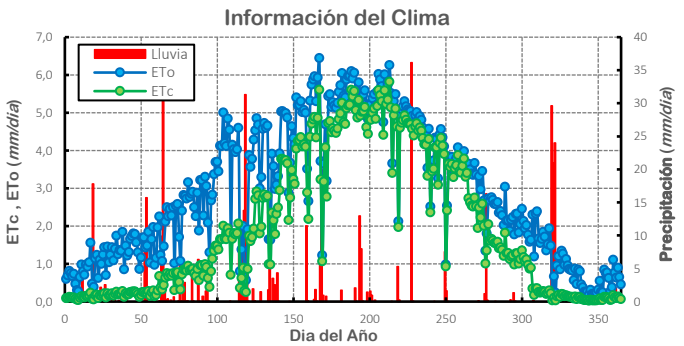

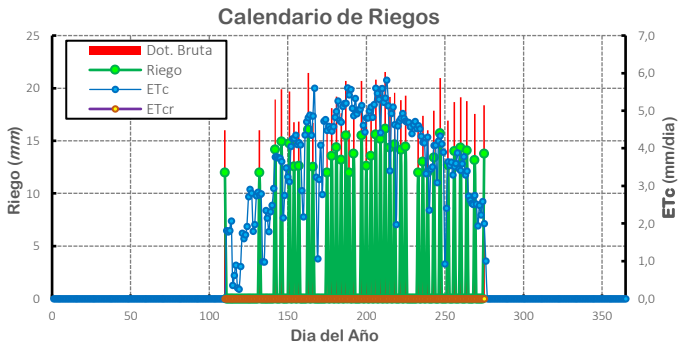

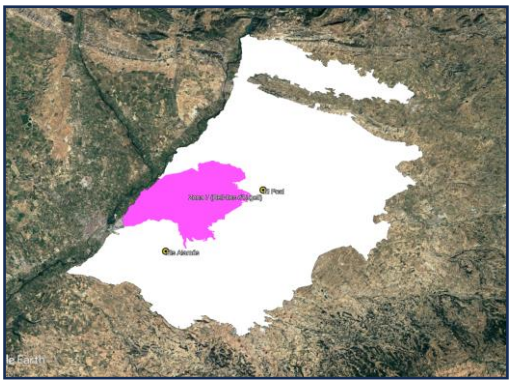

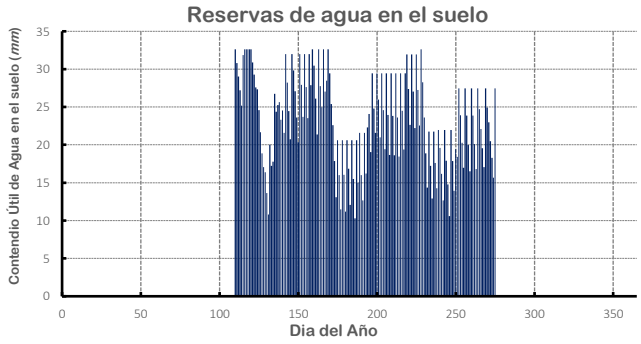

Observaciones:

Caracterización de la Demanda Evapotranspirativa de los Cultivos en diferentes Condiciones Agroambientales en la zona de regadío de "CANALS D'URGELL"

Ficha Nº	0668

Cultivo	Sector	Suelo	S. de Riego	Año Climático
Manzano	Zona 7 (Bell-lloc d'Urgell)	Somero/Gravas	Inundación	HÚMEDO

Prof. Raíces	40 cm	Est. Clima 01	EAI (06)	Profundidad	40 cm	Frecuencia (d)	13	Año:	2013
Inicio Ciclo	19/abr	Est. Clima 02	EPI (02)	Elem. Gruesos	20%	Eficiencia (%)	55	Frecuencia	2/11
Final Ciclo	1/out	Est. Clima 03		Eff. Hidraúlica(%)	70,0	Riego Mín (mm)	120		
% Cobertura	85	Superficie (ha)	7771,3			Dot. Riego (mm)	120	Número Riegos	10

Datos del Clima (mm)	ETo (anual)	1052
	ETo (Ciclo)	726
	Precipitación (anual)	476
	Preciplitación Ciclo	226
	P. Eff. (anual)	395
	P. Eff. (Ciclo)	192
Datos del Cultivo (mm)	ETc (potencial)	609
	ETc (real)	460
	Productividad (%)	97
Riego (m^3/ha y año)	Requer. Teóricos de Riego	7570
	RIEGO (Agua para el cultivo)	8398
	RIEGO (Dotación Bruta)	12000
Variación del SWC (mm)		-11,64

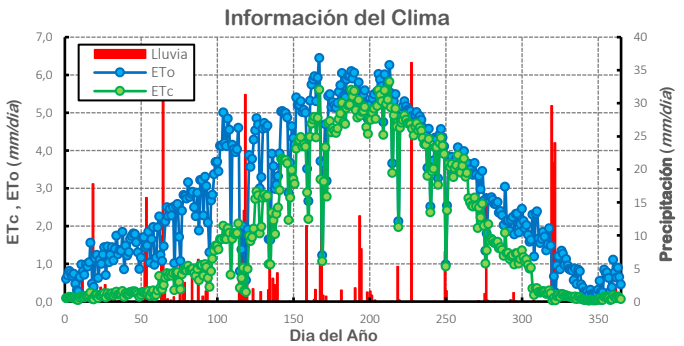

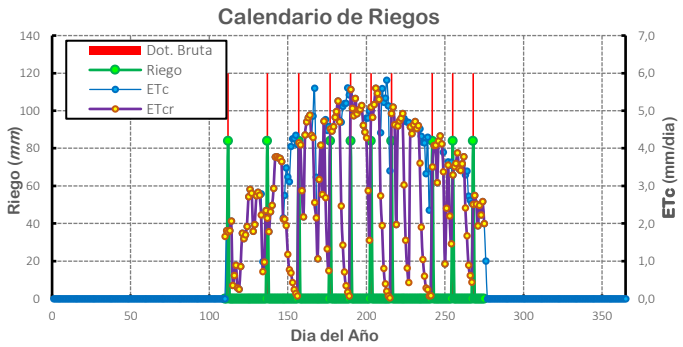

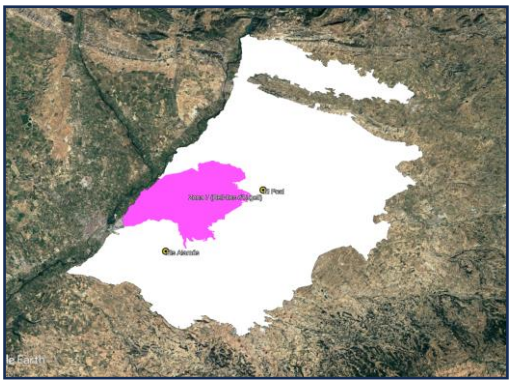

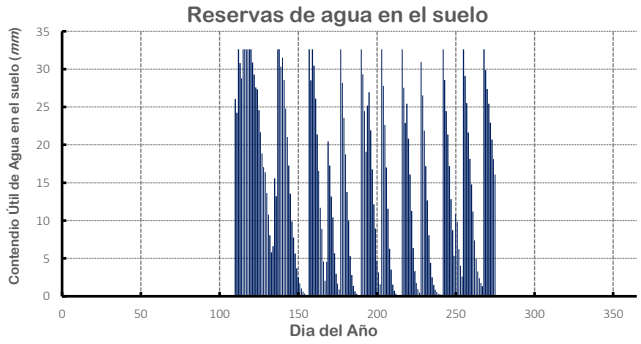

Observaciones:

Caracterización de la Demanda Evapotranspirativa de los Cultivos en diferentes Condiciones Agroambientales en la zona de regadío de "CANALS D'URGELL"

Ficha Nº	0669

Cultivo	Sector	Suelo	S. de Riego	Año Climático
Manzano	Zona 7 (Bell-lloc d'Urgell)	Somero/Gravas	Localizado	HÚMEDO

Prof. Raíces	40 cm	Est. Clima 01	EAI (06)	Profundidad	40 cm	Frecuencia (d)	1	Año:	2013
Inicio Ciclo	19/abr	Est. Clima 02	EPI (02)	Elem. Gruesos	20%	Eficiencia (%)	92	Frecuencia	2/11
Final Ciclo	1/out	Est. Clima 03		Eff. Hidraúlica(%)	70,0	Riego Mín (mm)	3		
% Cobertura	85	Superficie (ha)	7771,3			Dot. Riego (mm)	0	Número Riegos	121

Datos del Clima (mm)	ETo (anual)	1052
	ETo (Ciclo)	726
	Precipitación (anual)	476
	Preciplitación Ciclo	226
	P. Eff. (anual)	395
	P. Eff. (Ciclo)	192
Datos del Cultivo (mm)	ETc (potencial)	609
	ETc (real)	609
	Productividad (%)	100
Riego (m^3/ha y año)	Requer. Teóricos de Riego	4526
	RIEGO (Agua para el cultivo)	5395
	RIEGO (Dotación Bruta)	5864
Variación del SWC (mm)		-13,42

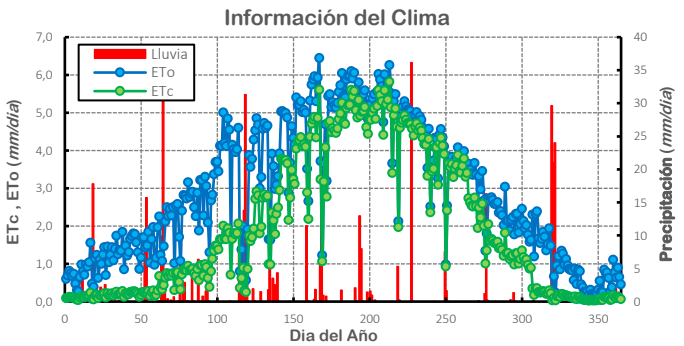

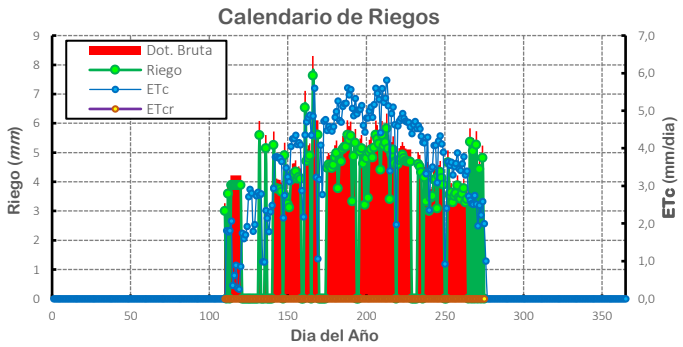

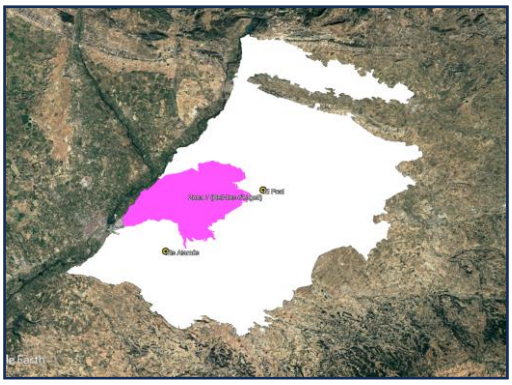

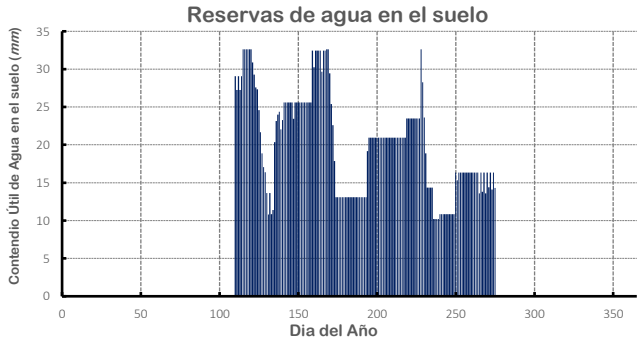

Observaciones:

Caracterización de la Demanda Evapotranspirativa de los Cultivos en diferentes Condiciones Agroambientales en la zona de regadío de "CANALS D'URGELL"

Ficha Nº	0670

Cultivo	Sector	Suelo	S. de Riego	Año Climático
Manzano	Zona 7 (Bell-lloc d'Urgell)	oderadamente profun	Aspersión	HÚMEDO

Prof. Raíces	50 cm	Est. Clima 01	EAI (06)	Profundidad	70 cm	Frecuencia (d)	5	Año:	2013
Inicio Ciclo	19/abr	Est. Clima 02	EPI (02)	Elem. Gruesos	10%	Eficiencia (%)	75	Frecuencia	2/11
Final Ciclo	1/out	Est. Clima 03		Eff. Hidraúlica(%)	80,4	Riego Mín (mm)	12		
% Cobertura	85	Superficie (ha)	7771,3			Dot. Riego (mm)	0	Número Riegos	35

Datos del Clima (mm)	ETo (anual)	1052
	ETo (Ciclo)	726
	Precipitación (anual)	476
	Preciplitación Ciclo	226
	P. Eff. (anual)	395
	P. Eff. (Ciclo)	192
Datos del Cultivo (mm)	ETc (potencial)	609
	ETc (real)	609
	Productividad (%)	100
Riego (m^3/ha y año)	Requer. Teóricos de Riego	5551
	RIEGO (Agua para el cultivo)	4921
	RIEGO (Dotación Bruta)	6561
Variación del SWC (mm)		-22,85

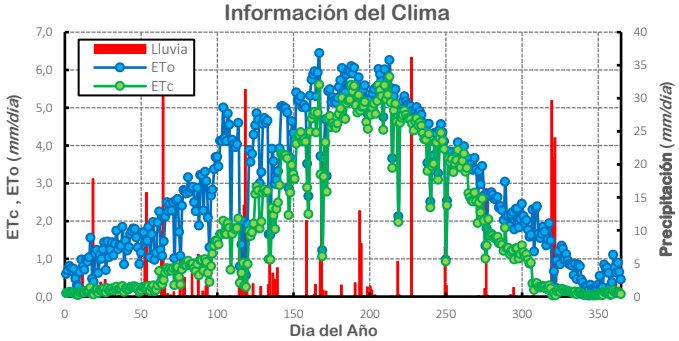

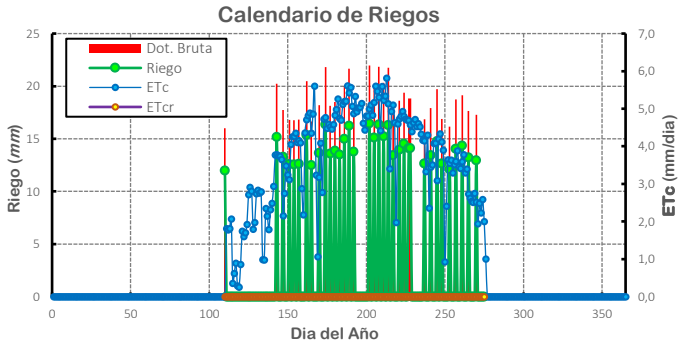

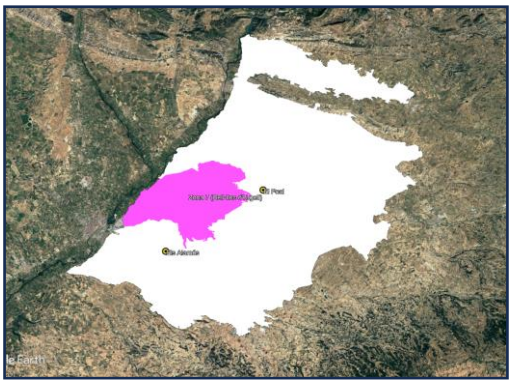

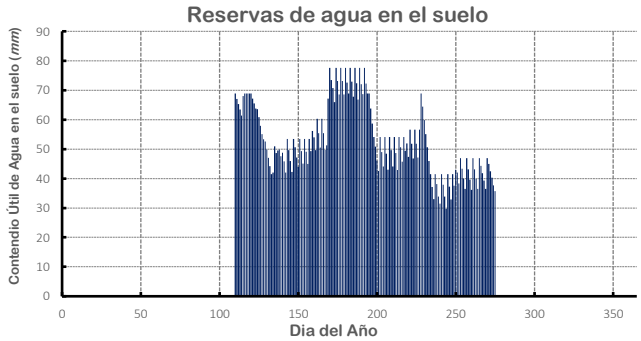

Observaciones:

Caracterización de la Demanda Evapotranspirativa de los Cultivos en diferentes Condiciones Agroambientales en la zona de regadío de "CANALS D'URGELL"

Ficha Nº	0671

Cultivo	Sector	Suelo	S. de Riego	Año Climático
Manzano	Zona 7 (Bell-lloc d'Urgell)	oderadamente profun	Inundación	HÚMEDO

Prof. Raíces	50 cm	Est. Clima 01	EAI (06)	Profundidad	70 cm	Frecuencia (d)	13	Año:	2013
Inicio Ciclo	19/abr	Est. Clima 02	EPI (02)	Elem. Gruesos	10%	Eficiencia (%)	55	Frecuencia	2/11
Final Ciclo	1/out	Est. Clima 03		Eff. Hidraúlica(%)	80,4	Riego Mín (mm)	120		
% Cobertura	85	Superficie (ha)	7771,3			Dot. Riego (mm)	120	Número Riegos	10

Datos del Clima (mm)	ETo (anual)	1052
	ETo (Ciclo)	726
	Precipitación (anual)	476
	Preciplitación Ciclo	226
	P. Eff. (anual)	395
	P. Eff. (Ciclo)	192
Datos del Cultivo (mm)	ETc (potencial)	609
	ETc (real)	604
	Productividad (%)	100
Riego (m^3/ha y año)	Requer. Teóricos de Riego	7570
	RIEGO (Agua para el cultivo)	9653
	RIEGO (Dotación Bruta)	12000
Variación del SWC (mm)		-6,21

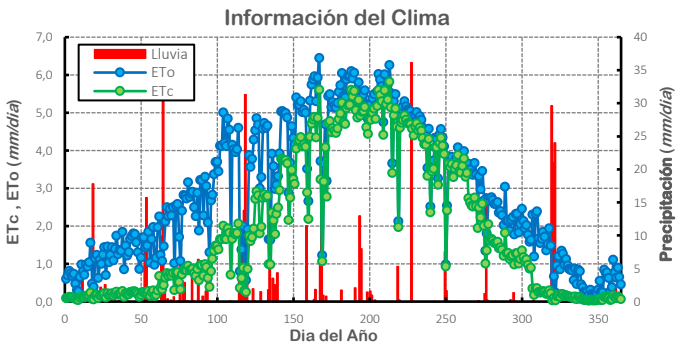

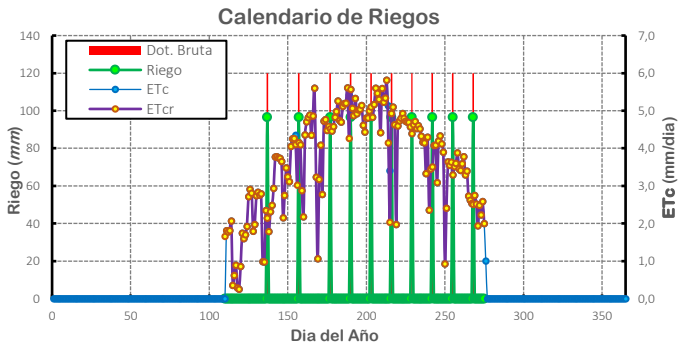

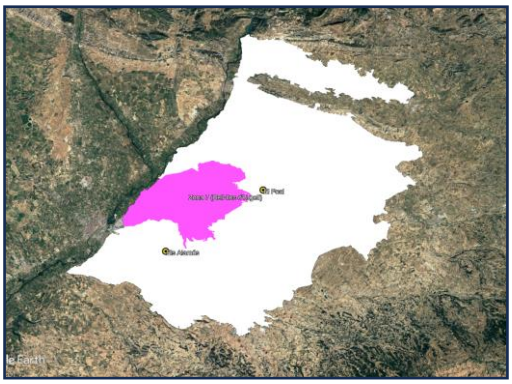

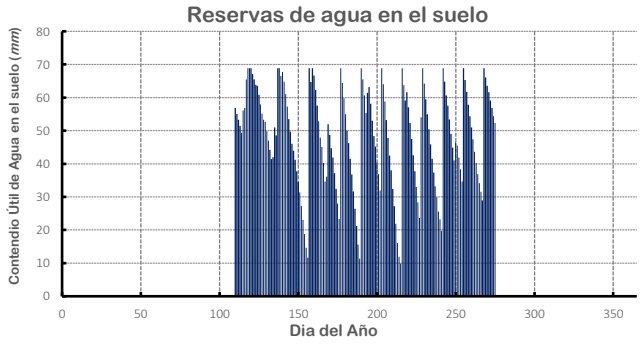

Observaciones:

Caracterización de la Demanda Evapotranspirativa de los Cultivos en diferentes Condiciones Agroambientales en la zona de regadío de "CANALS D'URGELL"

Ficha Nº	0672

Cultivo	Sector	Suelo	S. de Riego	Año Climático
Manzano	Zona 7 (Bell-lloc d'Urgell)	oderadamente profun	Localizado	HÚMEDO

Prof. Raíces	50 cm	Est. Clima 01	EAl (06)	Profundidad	70 cm	Frecuencia (d)	1	Año:	2013
Inicio Ciclo	19/abr	Est. Clima 02	EPl (02)	Elem. Gruesos	10%	Eficiencia (%)	92	Frecuencia	2/11
Final Ciclo	1/out	Est. Clima 03		Eff. Hidraúlica(%)	80,4	Riego Mín (mm)	3		
% Cobertura	85	Superficie (ha)	7771,3			Dot. Riego (mm)	0	Número Riegos	110

Datos del Clima (mm)	ETo (anual)	1052
	ETo (Ciclo)	726
	Precipitación (anual)	476
	Preciplitación Ciclo	226
	P. Eff. (anual)	395
	P. Eff. (Ciclo)	192
Datos del Cultivo (mm)	ETc (potencial)	609
	ETc (real)	609
	Productividad (%)	100
Riego (m^3/ha y año)	Requer. Teóricos de Riego	4526
	RIEGO (Agua para el cultivo)	5034
	RIEGO (Dotación Bruta)	5472
Variación del SWC (mm)		-17,92

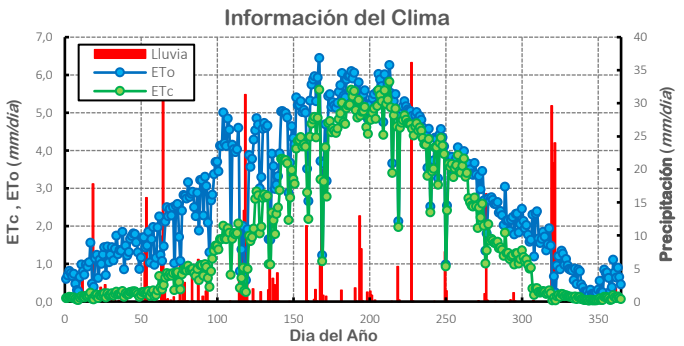

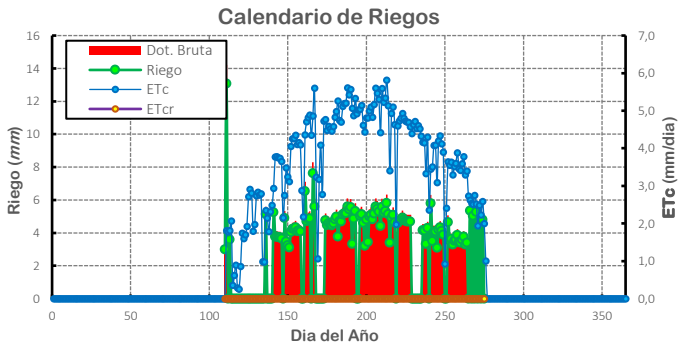

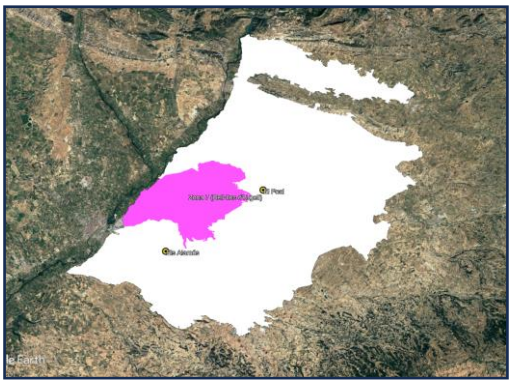

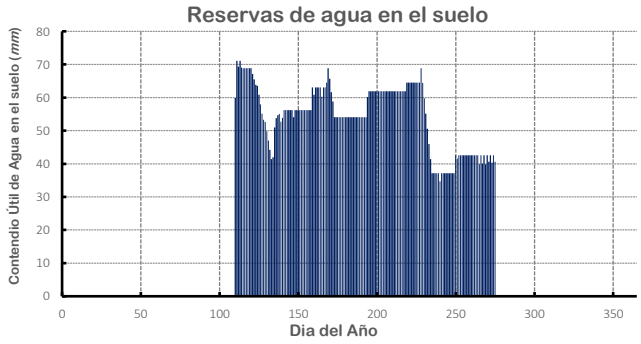

Observaciones:

Caracterización de la Demanda Evapotranspirativa de los Cultivos en diferentes Condiciones Agroambientales en la zona de regadío de "CANALS D'URGELL"

Ficha Nº	0673

Cultivo	Sector	Suelo	S. de Riego	Año Climático
Manzano	Zona 7 (Bell-lloc d'Urgell)	Profundo/Arcilloso	Aspersión	HÚMEDO

Prof. Raíces	50 cm	Est. Clima 01	EAI (06)	Profundidad	120 cm	Frecuencia (d)	5	Año:	2013
Inicio Ciclo	19/abr	Est. Clima 02	EPI (02)	Elem. Gruesos	2%	Eficiencia (%)	75	Frecuencia	2/11
Final Ciclo	1/out	Est. Clima 03		Eff. Hidraúlica(%)	75,4	Riego Mín (mm)	12		
% Cobertura	85	Superficie (ha)	7771,3			Dot. Riego (mm)	0	Número Riegos	35

Datos del Clima (mm)	ETo (anual)	1052
	ETo (Ciclo)	726
	Precipitación (anual)	476
	Preciplitación Ciclo	226
	P. Eff. (anual)	395
	P. Eff. (Ciclo)	192
Datos del Cultivo (mm)	ETc (potencial)	609
	ETc (real)	609
	Productividad (%)	100
Riego (m^3/ha y año)	Requer. Teóricos de Riego	5551
	RIEGO (Agua para el cultivo)	4921
	RIEGO (Dotación Bruta)	6561
Variación del SWC (mm)		-21,74

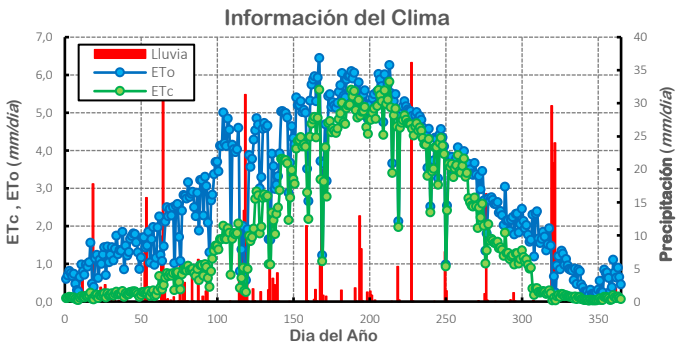

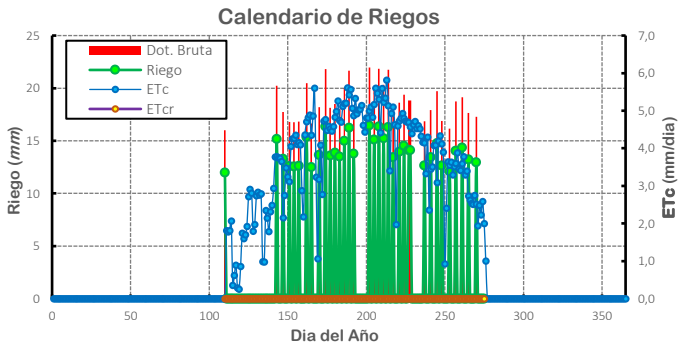

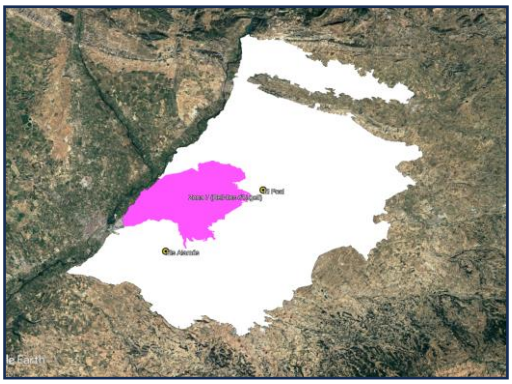

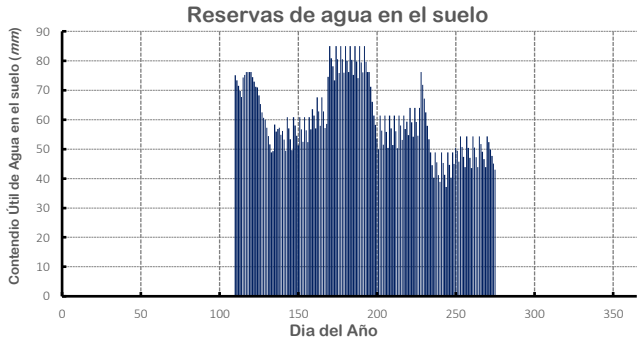

Observaciones:

Caracterización de la Demanda Evapotranspirativa de los Cultivos en diferentes Condiciones Agroambientales en la zona de regadío de "CANALS D'URGELL"

Ficha Nº	0674

Cultivo	Sector	Suelo	S. de Riego	Año Climático
Manzano	Zona 7 (Bell-lloc d'Urgell)	Profundo/Arcilloso	Inundación	HÚMEDO

Prof. Raíces	50 cm	Est. Clima 01	EAI (06)	Profundidad	120 cm	Frecuencia (d)	13	Año:	2013
Inicio Ciclo	19/abr	Est. Clima 02	EPI (02)	Elem. Gruesos	2%	Eficiencia (%)	55	Frecuencia	2/11
Final Ciclo	1/out	Est. Clima 03		Eff. Hidraúlica(%)	75,4	Riego Mín (mm)	120		
% Cobertura	85	Superficie (ha)	7771,3			Dot. Riego (mm)	120	Número Riegos	10

Datos del Clima (mm)	ETo (anual)	1052
	ETo (Ciclo)	726
	Precipitación (anual)	476
	Preciplitación Ciclo	226
	P. Eff. (anual)	395
	P. Eff. (Ciclo)	192
Datos del Cultivo (mm)	ETc (potencial)	609
	ETc (real)	608
	Productividad (%)	100
Riego (m^3/ha y año)	Requer. Teóricos de Riego	7570
	RIEGO (Agua para el cultivo)	9043
	RIEGO (Dotación Bruta)	12000
Variación del SWC (mm)		-5,10

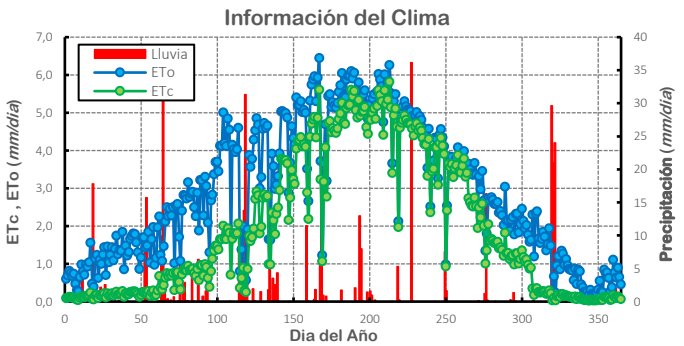

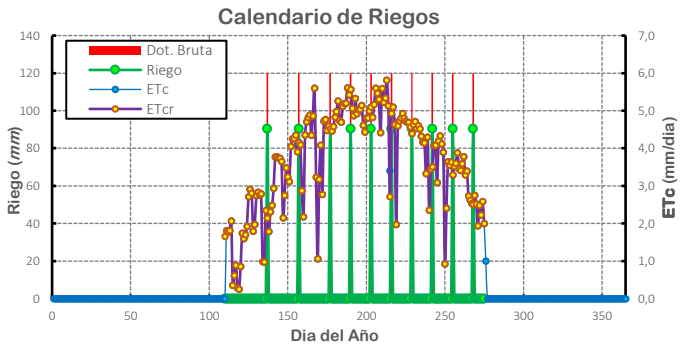

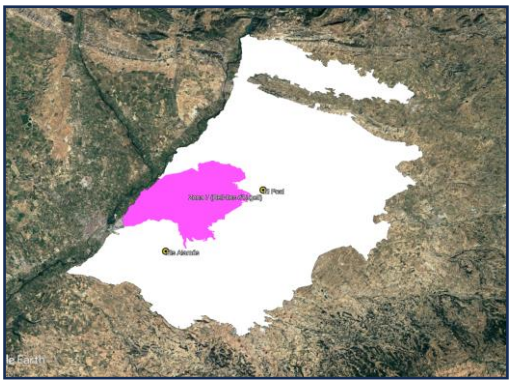

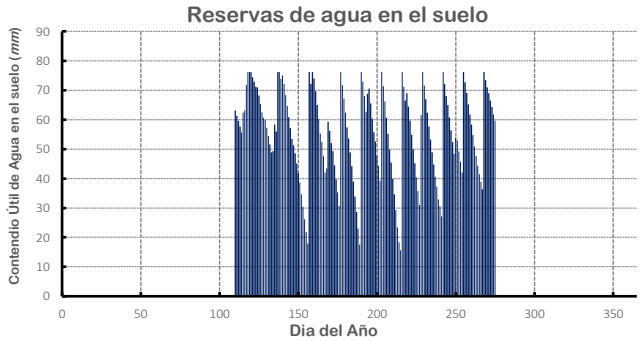

Observaciones:

Caracterización de la Demanda Evapotranspirativa de los Cultivos en diferentes Condiciones Agroambientales en la zona de regadío de "CANALS D'URGELL"

Ficha Nº	0675

Cultivo	Sector	Suelo	S. de Riego	Año Climático
Manzano	Zona 7 (Bell-lloc d'Urgell)	Profundo/Arcilloso	Localizado	HÚMEDO

Prof. Raíces	50 cm	Est. Clima 01	EAl (06)	Profundidad	120 cm	Frecuencia (d)	1	Año:	2013
Inicio Ciclo	19/abr	Est. Clima 02	EPl (02)	Elem. Gruesos	2%	Eficiencia (%)	92	Frecuencia	2/11
Final Ciclo	1/out	Est. Clima 03		Eff. Hidraúlica(%)	75,4	Riego Mín (mm)	3		
% Cobertura	85	Superficie (ha)	7771,3			Dot. Riego (mm)	0	Número Riegos	110

Datos del Clima (mm)	ETo (anual)	1052
	ETo (Ciclo)	726
	Precipitación (anual)	476
	Preciplitación Ciclo	226
	P. Eff. (anual)	395
	P. Eff. (Ciclo)	192
Datos del Cultivo (mm)	ETc (potencial)	609
	ETc (real)	609
	Productividad (%)	100
Riego (m^3/ha y año)	Requer. Teóricos de Riego	4526
	RIEGO (Agua para el cultivo)	5034
	RIEGO (Dotación Bruta)	5472
Variación del SWC (mm)		-16,82

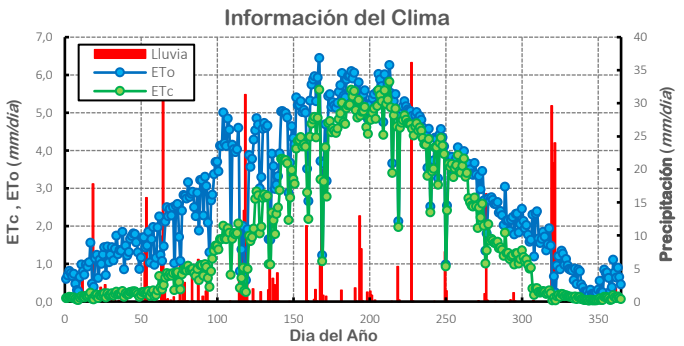

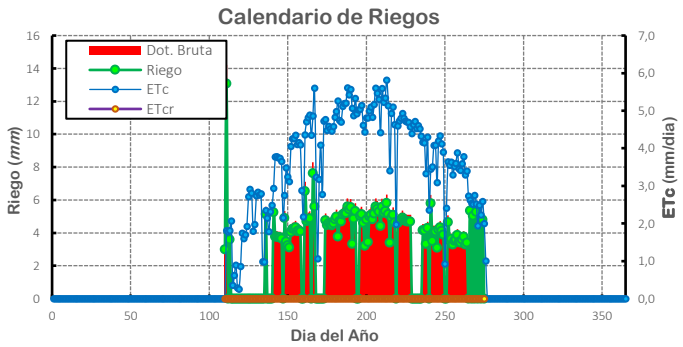

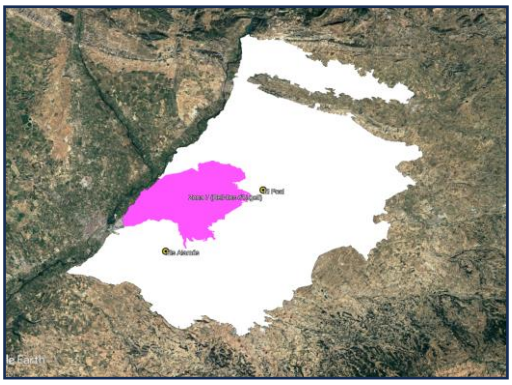

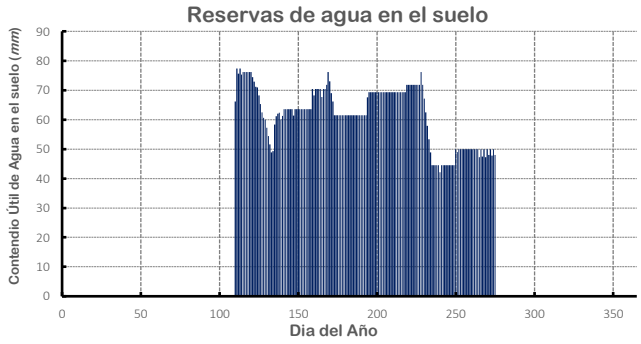

Observaciones:

Caracterización de la Demanda Evapotranspirativa de los Cultivos en diferentes Condiciones Agroambientales en la zona de regadío de "CANALS D'URGELL"

Ficha Nº	0676

Cultivo	Sector	Suelo	S. de Riego	Año Climático
Manzano	Zona 8 (Artesa de Lleida)	Somero	Aspersión	SECO

Prof. Raíces	50 cm	Est. Clima 01	Lle (05)	Profundidad	50 cm	Frecuencia (d)	5	Año:	2023
Inicio Ciclo	19/abr	Est. Clima 02	EAl (06)	Elem. Gruesos	10%	Eficiencia (%)	75	Frecuencia	7/11
Final Ciclo	1/out	Est. Clima 03	Alc (04)	Eff. Hidraúlica(%)	80,4	Riego Mín (mm)	12		
% Cobertura	85	Superficie (ha)	5645,7			Dot. Riego (mm)	0	Número Riegos	41

Datos del Clima (mm)	ETo (anual)	1156
	ETo (Ciclo)	796
	Precipitación (anual)	204
	Preciplitación Ciclo	130
	P. Eff. (anual)	161
	P. Eff. (Ciclo)	104
Datos del Cultivo (mm)	ETc (potencial)	656
	ETc (real)	656
	Productividad (%)	100
Riego (m^3/ha y año)	Requer. Teóricos de Riego	7367
	RIEGO (Agua para el cultivo)	5932
	RIEGO (Dotación Bruta)	7909
Variación del SWC (mm)		34,23

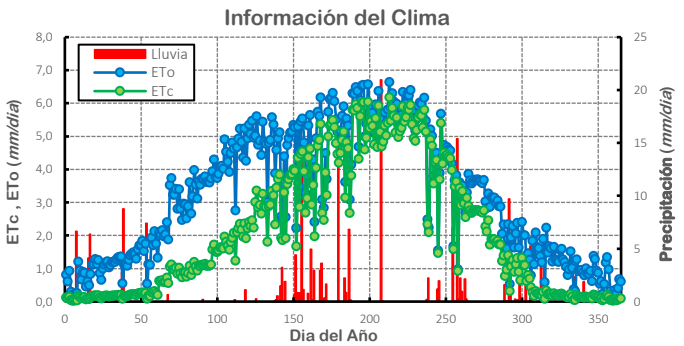

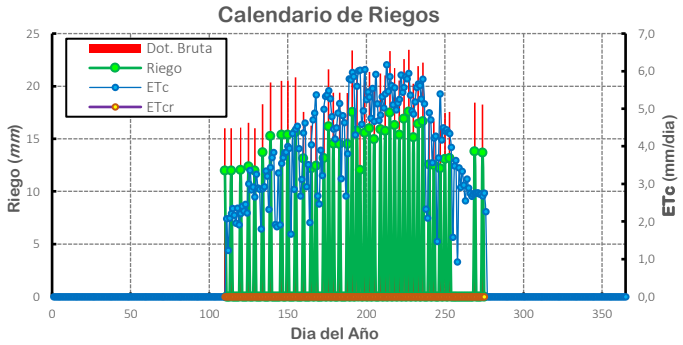

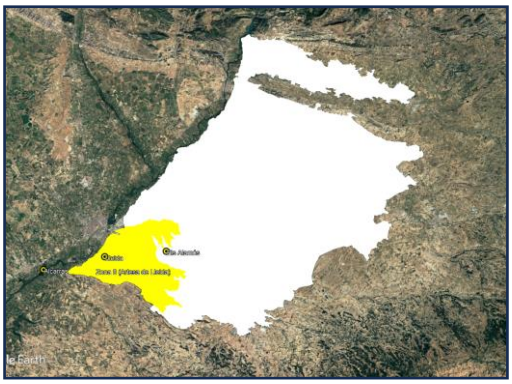

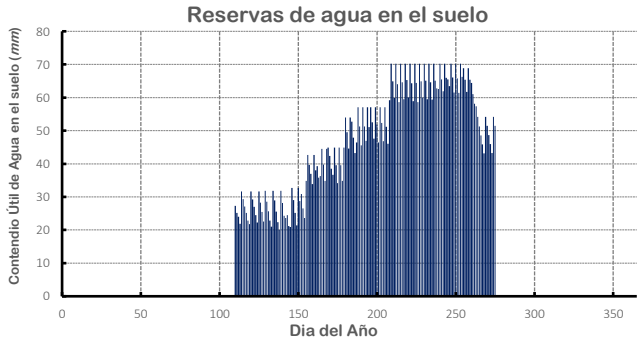

Observaciones:

Caracterización de la Demanda Evapotranspirativa de los Cultivos en diferentes Condiciones Agroambientales en la zona de regadío de "CANALS D'URGELL"

Ficha Nº	0677

Cultivo	Sector	Suelo	S. de Riego	Año Climático
Manzano	Zona 8 (Artesa de Lleida)	Somero	Inundación	SECO

Prof. Raíces	50 cm	Est. Clima 01	Lle (05)	Profundidad	50 cm	Frecuencia (d)	13	Año:	2023
Inicio Ciclo	19/abr	Est. Clima 02	EAl (06)	Elem. Gruesos	10%	Eficiencia (%)	55	Frecuencia	7/11
Final Ciclo	1/out	Est. Clima 03	Alc (04)	Eff. Hidraúlica(%)	80,4	Riego Mín (mm)	120		
% Cobertura	85	Superficie (ha)	5645,7			Dot. Riego (mm)	120	Número Riegos	10

Datos del Clima (mm)	ETo (anual)	1156
	ETo (Ciclo)	796
	Precipitación (anual)	204
	Preciplitación Ciclo	130
	P. Eff. (anual)	161
	P. Eff. (Ciclo)	104
Datos del Cultivo (mm)	ETc (potencial)	656
	ETc (real)	641
	Productividad (%)	100
Riego (m^3/ha y año)	Requer. Teóricos de Riego	10046
	RIEGO (Agua para el cultivo)	9653
	RIEGO (Dotación Bruta)	12000
Variación del SWC (mm)		6,72

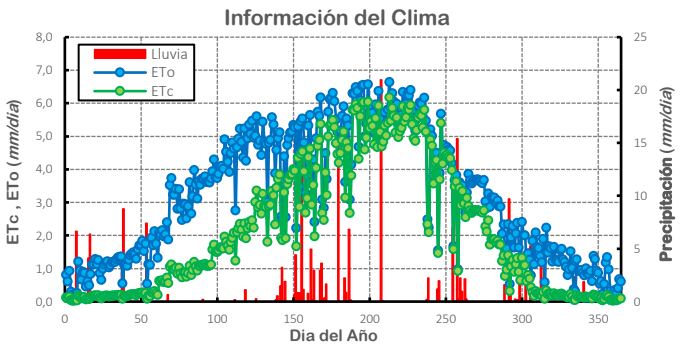

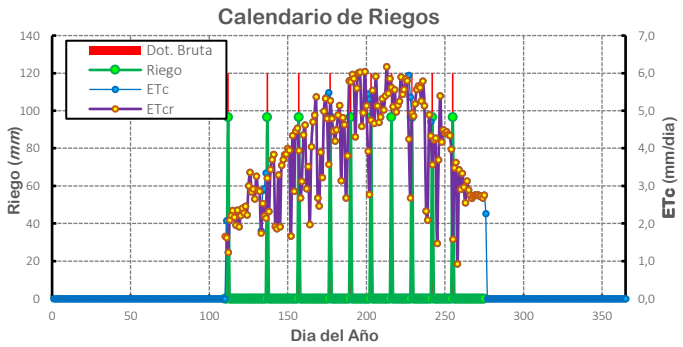

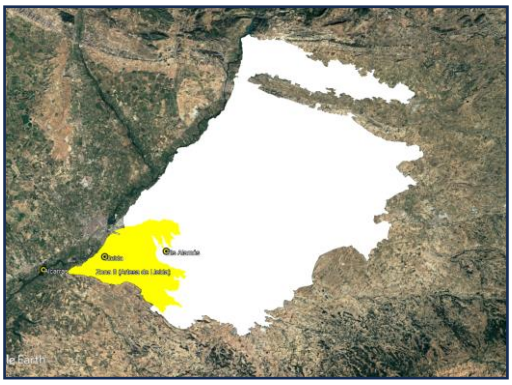

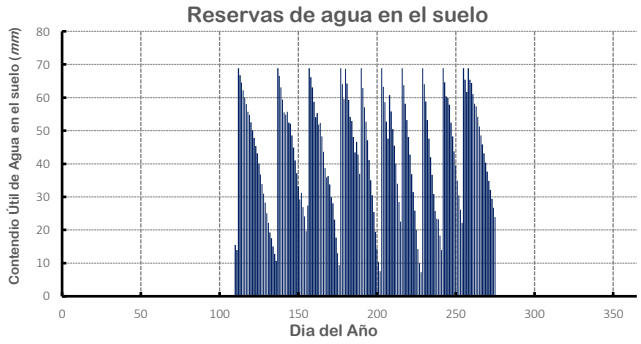

Observaciones:

Caracterización de la Demanda Evapotranspirativa de los Cultivos en diferentes Condiciones Agroambientales en la zona de regadío de "CANALS D'URGELL"

Ficha Nº	0678

Cultivo	Sector	Suelo	S. de Riego	Año Climático
Manzano	Zona 8 (Artesa de Lleida)	Somero	Localizado	SECO

Prof. Raíces	50 cm	Est. Clima 01	Lle (05)	Profundidad	50 cm	Frecuencia (d)	1	Año:	2023
Inicio Ciclo	19/abr	Est. Clima 02	EAl (06)	Elem. Gruesos	10%	Eficiencia (%)	92	Frecuencia	7/11
Final Ciclo	1/out	Est. Clima 03	Alc (04)	Eff. Hidraúlica(%)	80,4	Riego Mín (mm)	3		
% Cobertura	85	Superficie (ha)	5645,7			Dot. Riego (mm)	0	Número Riegos	123

Datos del Clima (mm)	ETo (anual)	1156
	ETo (Ciclo)	796
	Precipitación (anual)	204
	Preciplitación Ciclo	130
	P. Eff. (anual)	161
	P. Eff. (Ciclo)	104
Datos del Cultivo (mm)	ETc (potencial)	656
	ETc (real)	656
	Productividad (%)	100
Riego (m^3/ha y año)	Requer. Teóricos de Riego	6006
	RIEGO (Agua para el cultivo)	6021
	RIEGO (Dotación Bruta)	6544
Variación del SWC (mm)		37,37

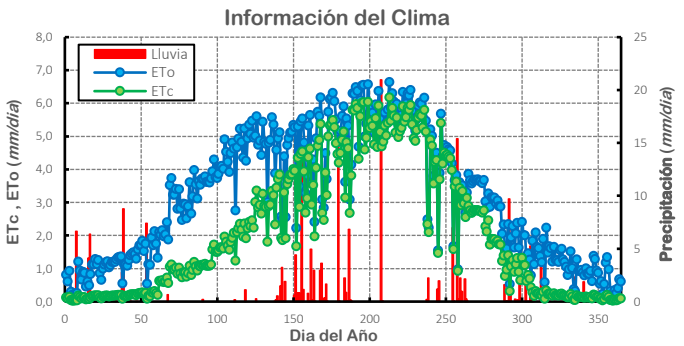

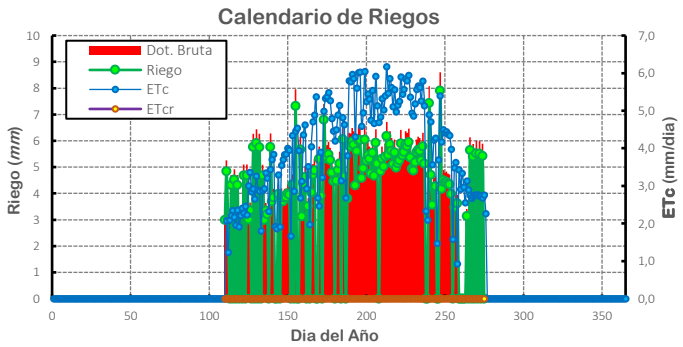

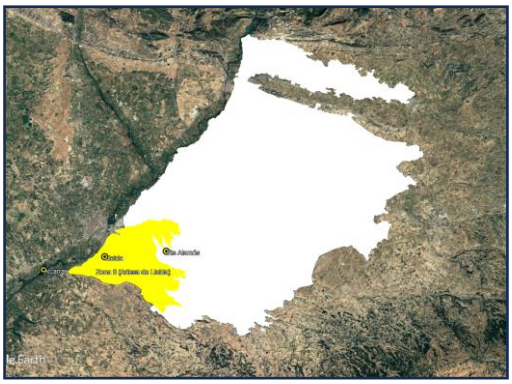

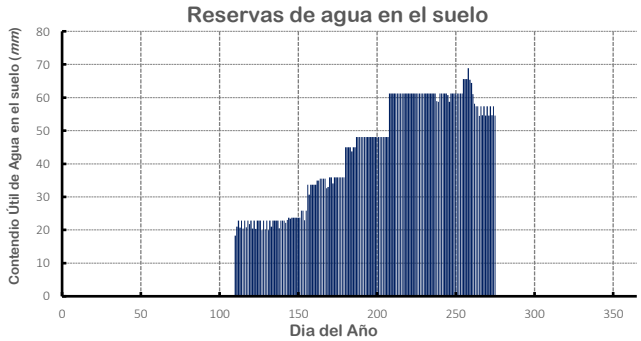

Observaciones:

Caracterización de la Demanda Evapotranspirativa de los Cultivos en diferentes Condiciones Agroambientales en la zona de regadío de "CANALS D'URGELL"

Ficha Nº	0679

Cultivo	Sector	Suelo	S. de Riego	Año Climático
Manzano	Zona 8 (Artesa de Lleida)	oderadamente profun	Aspersión	SECO

Prof. Raíces	50 cm	Est. Clima 01	Lle (05)	Profundidad	70 cm	Frecuencia (d)	5	Año:	2023
Inicio Ciclo	19/abr	Est. Clima 02	EAl (06)	Elem. Gruesos	10%	Eficiencia (%)	75	Frecuencia	7/11
Final Ciclo	1/out	Est. Clima 03	Alc (04)	Eff. Hidraúlica(%)	80,4	Riego Mín (mm)	12		
% Cobertura	85	Superficie (ha)	5645,7			Dot. Riego (mm)	0	Número Riegos	41

Datos del Clima (mm)	ETo (anual)	1156
	ETo (Ciclo)	796
	Precipitación (anual)	204
	Preciplitación Ciclo	130
	P. Eff. (anual)	161
	P. Eff. (Ciclo)	104
Datos del Cultivo (mm)	ETc (potencial)	656
	ETc (real)	656
	Productividad (%)	100
Riego (m^3/ha y año)	Requer. Teóricos de Riego	7367
	RIEGO (Agua para el cultivo)	5932
	RIEGO (Dotación Bruta)	7909
Variación del SWC (mm)		34,23

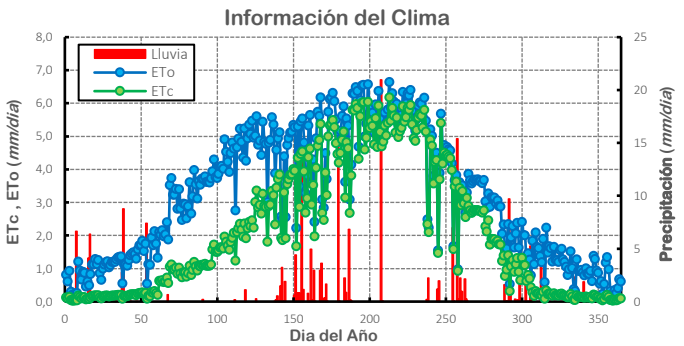

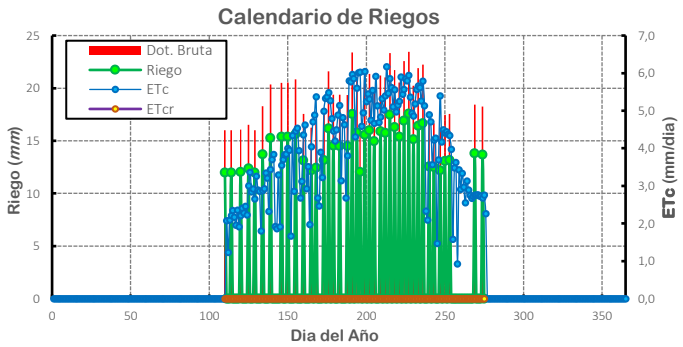

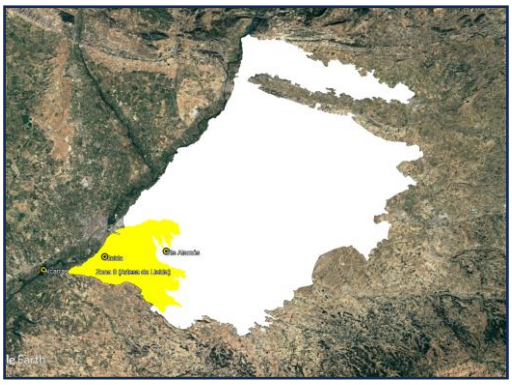

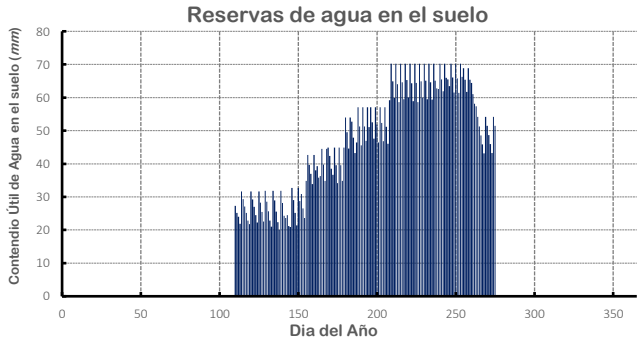

Observaciones:

Caracterización de la Demanda Evapotranspirativa de los Cultivos en diferentes Condiciones Agroambientales en la zona de regadío de "CANALS D'URGELL"

Ficha Nº	0680

Cultivo	Sector	Suelo	S. de Riego	Año Climático
Manzano	Zona 8 (Artesa de Lleida)	oderadamente profun	Inundación	SECO

Prof. Raíces	50 cm	Est. Clima 01	Lle (05)	Profundidad	70 cm	Frecuencia (d)	13	Año:	2023
Inicio Ciclo	19/abr	Est. Clima 02	EAl (06)	Elem. Gruesos	10%	Eficiencia (%)	55	Frecuencia	7/11
Final Ciclo	1/out	Est. Clima 03	Alc (04)	Eff. Hidraúlica(%)	80,4	Riego Mín (mm)	120		
% Cobertura	85	Superficie (ha)	5645,7			Dot. Riego (mm)	120	Número Riegos	10

Datos del Clima (mm)	ETo (anual)	1156
	ETo (Ciclo)	796
	Precipitación (anual)	204
	Preciplitación Ciclo	130
	P. Eff. (anual)	161
	P. Eff. (Ciclo)	104
Datos del Cultivo (mm)	ETc (potencial)	656
	ETc (real)	641
	Productividad (%)	100
Riego (m^3/ha y año)	Requer. Teóricos de Riego	10046
	RIEGO (Agua para el cultivo)	9653
	RIEGO (Dotación Bruta)	12000
Variación del SWC (mm)		6,72

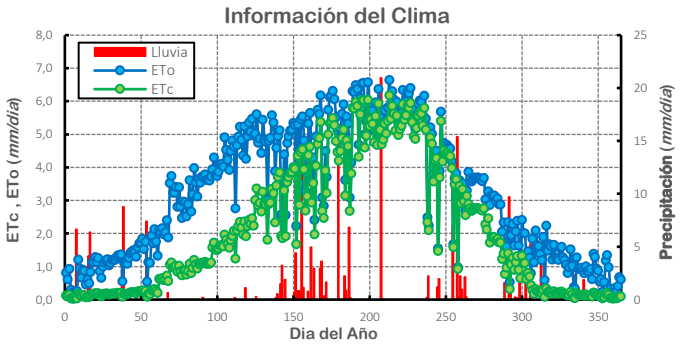

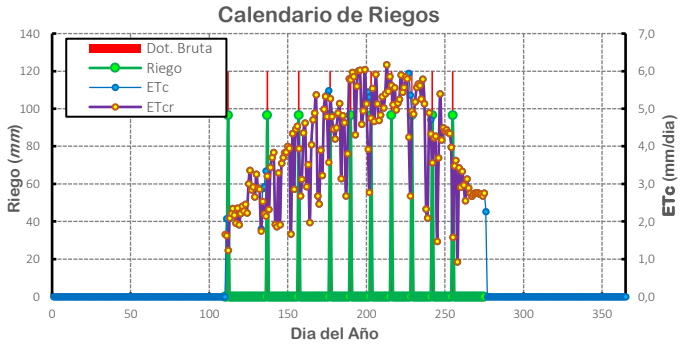

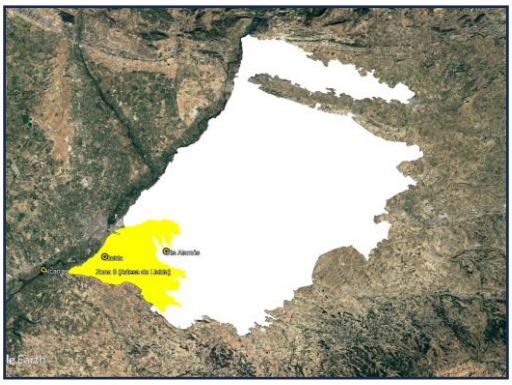

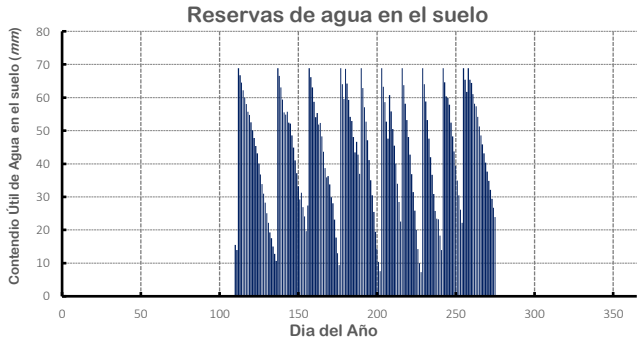

Observaciones:

Caracterización de la Demanda Evapotranspirativa de los Cultivos en diferentes Condiciones Agroambientales en la zona de regadío de "CANALS D'URGELL"

Ficha Nº	0681

Cultivo	Sector	Suelo	S. de Riego	Año Climático
Manzano	Zona 8 (Artesa de Lleida)	oderadamente profun	Localizado	SECO

Prof. Raíces	50 cm	Est. Clima 01	Lle (05)	Profundidad	70 cm	Frecuencia (d)	1	Año:	2023
Inicio Ciclo	19/abr	Est. Clima 02	EAl (06)	Elem. Gruesos	10%	Eficiencia (%)	92	Frecuencia	7/11
Final Ciclo	1/out	Est. Clima 03	Alc (04)	Eff. Hidraúlica(%)	80,4	Riego Mín (mm)	3		
% Cobertura	85	Superficie (ha)	5645,7			Dot. Riego (mm)	0	Número Riegos	123

Datos del Clima (mm)	ETo (anual)	1156
	ETo (Ciclo)	796
	Precipitación (anual)	204
	Preciplitación Ciclo	130
	P. Eff. (anual)	161
	P. Eff. (Ciclo)	104
Datos del Cultivo (mm)	ETc (potencial)	656
	ETc (real)	656
	Productividad (%)	100
Riego (m^3/ha y año)	Requer. Teóricos de Riego	6006
	RIEGO (Agua para el cultivo)	6021
	RIEGO (Dotación Bruta)	6544
Variación del SWC (mm)		37,37

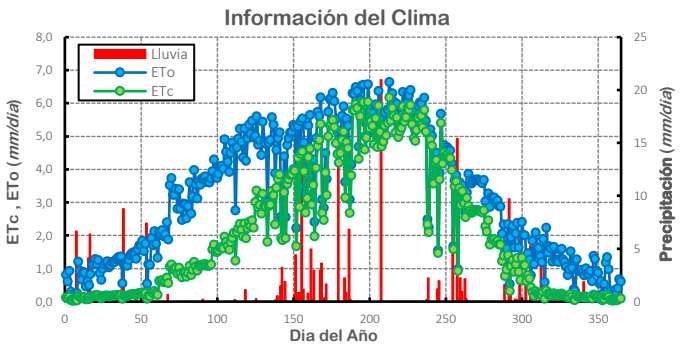

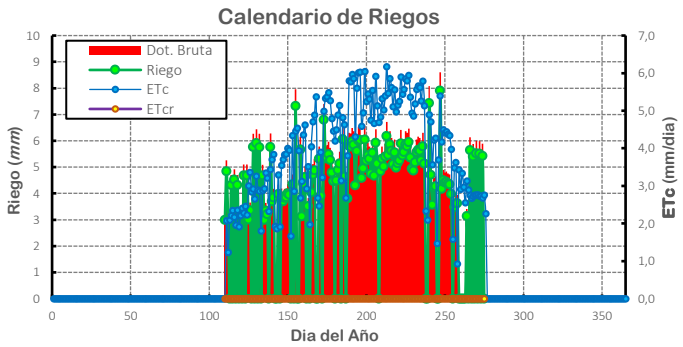

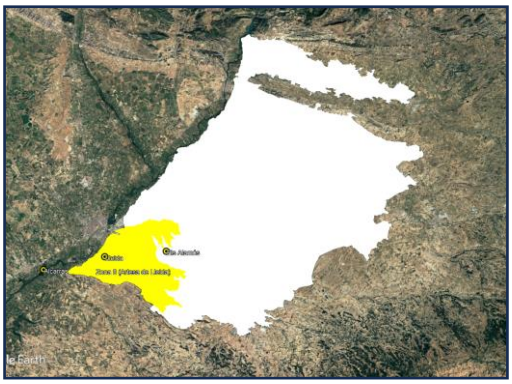

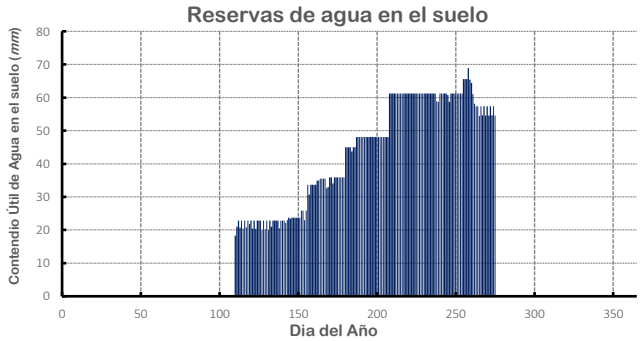

Observaciones:

Caracterización de la Demanda Evapotranspirativa de los Cultivos en diferentes Condiciones Agroambientales en la zona de regadío de "CANALS D'URGELL"

Ficha Nº	0682

Cultivo	Sector	Suelo	S. de Riego	Año Climático
Manzano	Zona 8 (Artesa de Lleida)	Profundo/Franco	Aspersión	SECO

Prof. Raíces	50 cm	Est. Clima 01	Lle (05)	Profundidad	120 cm	Frecuencia (d)	5	Año:	2023
Inicio Ciclo	19/abr	Est. Clima 02	EAl (06)	Elem. Gruesos	3%	Eficiencia (%)	75	Frecuencia	7/11
Final Ciclo	1/out	Est. Clima 03	Alc (04)	Eff. Hidraúlica(%)	76,0	Riego Mín (mm)	12		
% Cobertura	85	Superficie (ha)	5645,7			Dot. Riego (mm)	0	Número Riegos	42

Datos del Clima (mm)	ETo (anual)	1156
	ETo (Ciclo)	796
	Precipitación (anual)	204
	Preciplitación Ciclo	130
	P. Eff. (anual)	161
	P. Eff. (Ciclo)	104
Datos del Cultivo (mm)	ETc (potencial)	656
	ETc (real)	656
	Productividad (%)	100
Riego (m^3/ha y año)	Requer. Teóricos de Riego	7367
	RIEGO (Agua para el cultivo)	6084
	RIEGO (Dotación Bruta)	8112
Variación del SWC (mm)		51,32

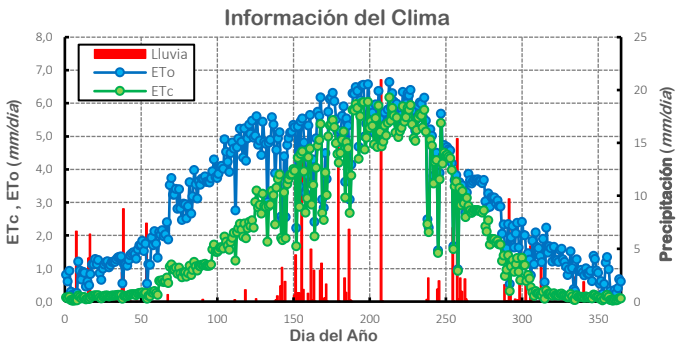

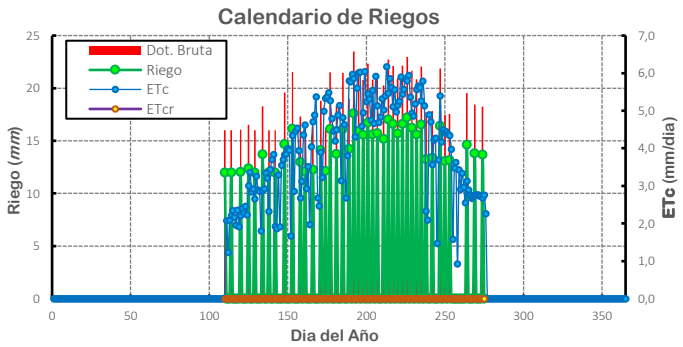

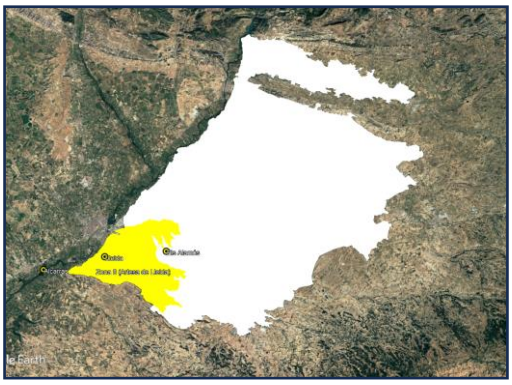

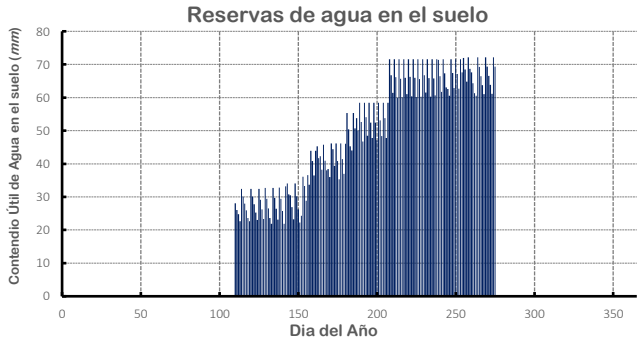

Observaciones:

Caracterización de la Demanda Evapotranspirativa de los Cultivos en diferentes Condiciones Agroambientales en la zona de regadío de "CANALS D'URGELL"

Ficha Nº	0683

Cultivo	Sector	Suelo	S. de Riego	Año Climático
Manzano	Zona 8 (Artesa de Lleida)	Profundo/Franco	Inundación	SECO

Prof. Raíces	50 cm	Est. Clima 01	Lle (05)	Profundidad	120 cm	Frecuencia (d)	13	Año:	2023
Inicio Ciclo	19/abr	Est. Clima 02	EAl (06)	Elem. Gruesos	3%	Eficiencia (%)	55	Frecuencia	7/11
Final Ciclo	1/out	Est. Clima 03	Alc (04)	Eff. Hidraúlica(%)	76,0	Riego Mín (mm)	120		
% Cobertura	85	Superficie (ha)	5645,7			Dot. Riego (mm)	120	Número Riegos	10

Datos del Clima (mm)	ETo (anual)	1156
	ETo (Ciclo)	796
	Precipitación (anual)	204
	Preciplitación Ciclo	130
	P. Eff. (anual)	161
	P. Eff. (Ciclo)	104
Datos del Cultivo (mm)	ETc (potencial)	656
	ETc (real)	645
	Productividad (%)	100
Riego (m^3/ha y año)	Requer. Teóricos de Riego	10046
	RIEGO (Agua para el cultivo)	9121
	RIEGO (Dotación Bruta)	12000
Variación del SWC (mm)		9,16

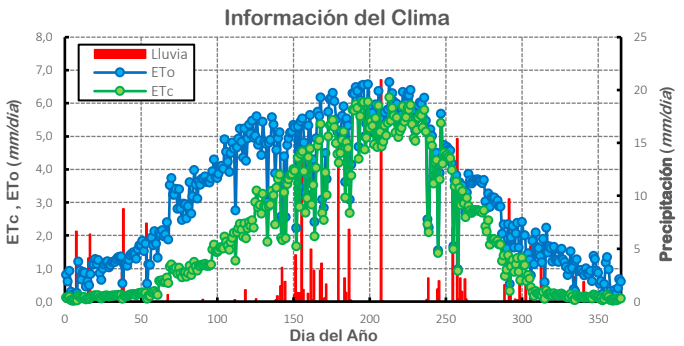

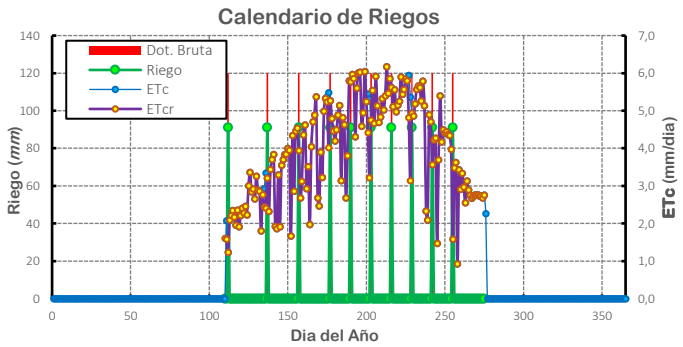

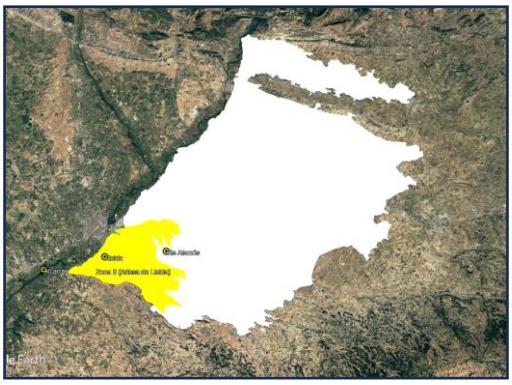

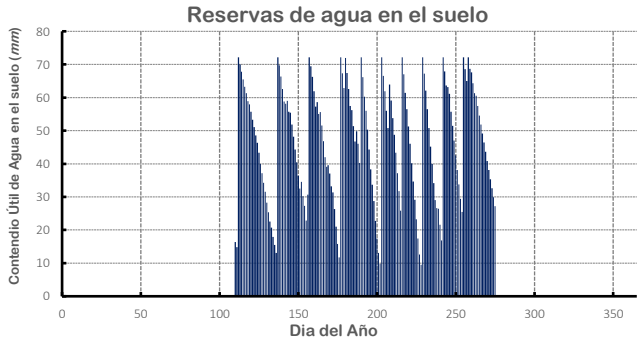

Observaciones:

Caracterización de la Demanda Evapotranspirativa de los Cultivos en diferentes Condiciones Agroambientales en la zona de regadío de "CANALS D'URGELL"

Ficha Nº	0684

Cultivo	Sector	Suelo	S. de Riego	Año Climático
Manzano	Zona 8 (Artesa de Lleida)	Profundo/Franco	Localizado	SECO

Prof. Raíces	50 cm	Est. Clima 01	Lle (05)	Profundidad	120 cm	Frecuencia (d)	1	Año:	2023
Inicio Ciclo	19/abr	Est. Clima 02	EAl (06)	Elem. Gruesos	3%	Eficiencia (%)	92	Frecuencia	7/11
Final Ciclo	1/out	Est. Clima 03	Alc (04)	Eff. Hidraúlica(%)	76,0	Riego Mín (mm)	3		
% Cobertura	85	Superficie (ha)	5645,7			Dot. Riego (mm)	0	Número Riegos	122

Datos del Clima (mm)	ETo (anual)	1156
	ETo (Ciclo)	796
	Precipitación (anual)	204
	Preciplitación Ciclo	130
	P. Eff. (anual)	161
	P. Eff. (Ciclo)	104
Datos del Cultivo (mm)	ETc (potencial)	656
	ETc (real)	656
	Productividad (%)	100
Riego (m^3/ha y año)	Requer. Teóricos de Riego	6006
	RIEGO (Agua para el cultivo)	6029
	RIEGO (Dotación Bruta)	6554
Variación del SWC (mm)		39,81

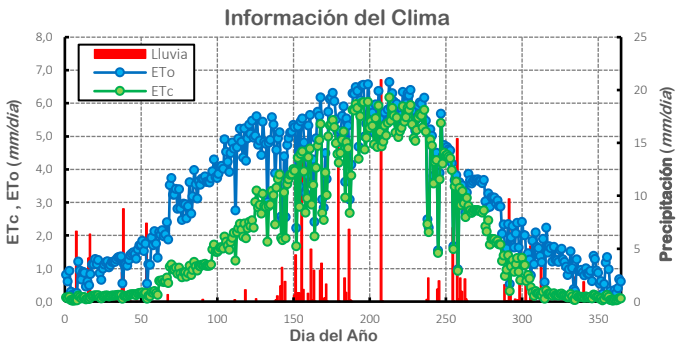

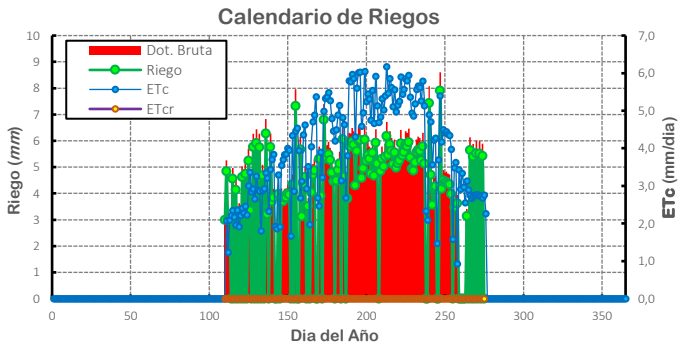

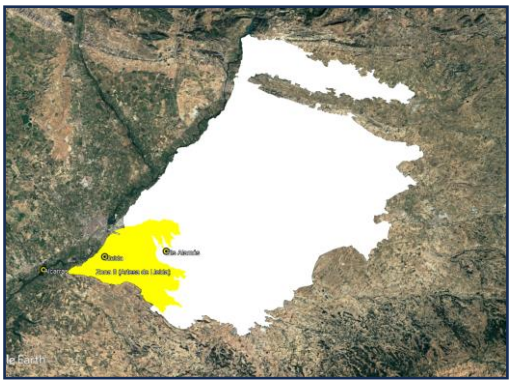

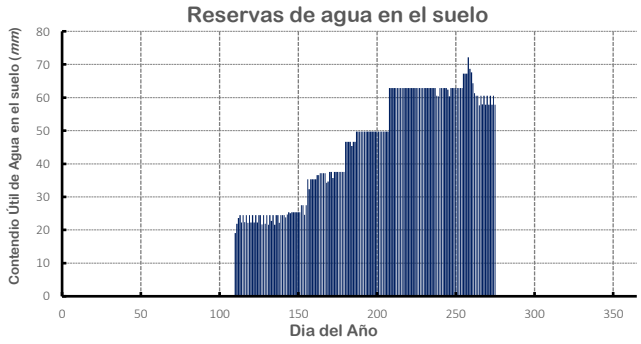

Observaciones:

Caracterización de la Demanda Evapotranspirativa de los Cultivos en diferentes Condiciones Agroambientales en la zona de regadío de "CANALS D'URGELL"

Ficha Nº	0685

Cultivo	Sector	Suelo	S. de Riego	Año Climático
Manzano	Zona 8 (Artesa de Lleida)	Somero	Aspersión	MEDIO

Prof. Raíces	50 cm	Est. Clima 01	Lle (05)	Profundidad	50 cm	Frecuencia (d)	5	Año:	2020
Inicio Ciclo	19/abr	Est. Clima 02	EAl (06)	Elem. Gruesos	10%	Eficiencia (%)	75	Frecuencia	6/11
Final Ciclo	1/out	Est. Clima 03	Alc (04)	Eff. Hidraúlica(%)	80,4	Riego Mín (mm)	12		
% Cobertura	85	Superficie (ha)	5645,7			Dot. Riego (mm)	0	Número Riegos	38

Datos del Clima (mm)	ETo (anual)	1079
	ETo (Ciclo)	777
	Precipitación (anual)	464
	Preciplitación Ciclo	219
	P. Eff. (anual)	376
	P. Eff. (Ciclo)	182
Datos del Cultivo (mm)	ETc (potencial)	649
	ETc (real)	649
	Productividad (%)	100
Riego (m^3/ha y año)	Requer. Teóricos de Riego	6233
	RIEGO (Agua para el cultivo)	5587
	RIEGO (Dotación Bruta)	7449
Variación del SWC (mm)		23,11

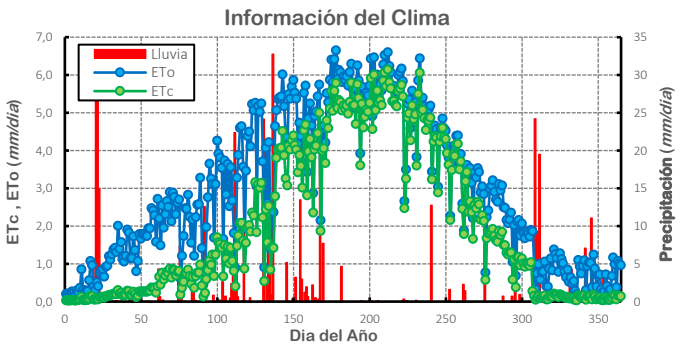

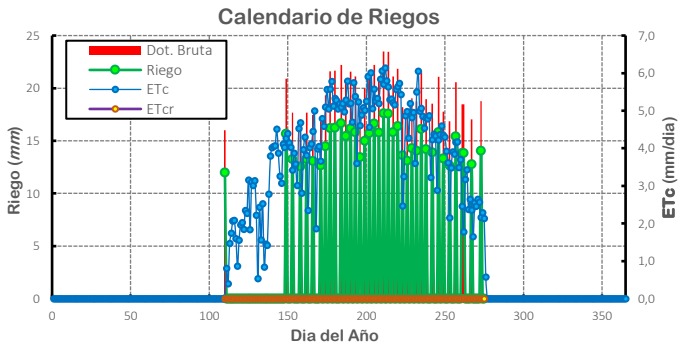

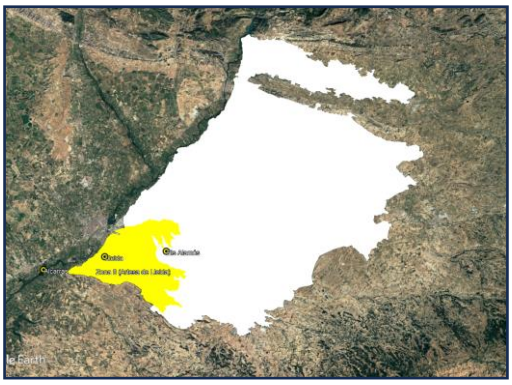

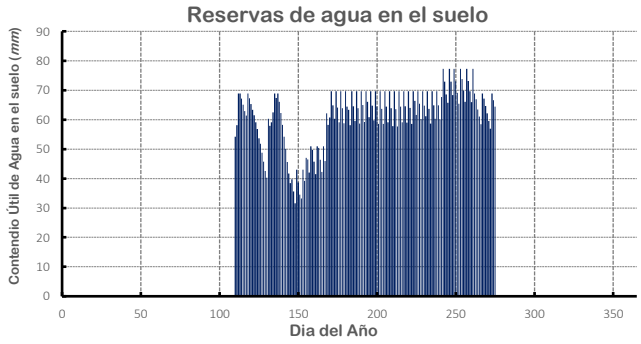

Observaciones:

Caracterización de la Demanda Evapotranspirativa de los Cultivos en diferentes Condiciones Agroambientales en la zona de regadío de "CANALS D'URGELL"

Ficha Nº	0686

Cultivo	Sector	Suelo	S. de Riego	Año Climático
Manzano	Zona 8 (Artesa de Lleida)	Somero	Inundación	MEDIO

Prof. Raíces	50 cm	Est. Clima 01	Lle (05)	Profundidad	50 cm	Frecuencia (d)	13	Año:	2020
Inicio Ciclo	19/abr	Est. Clima 02	EAl (06)	Elem. Gruesos	10%	Eficiencia (%)	55	Frecuencia	6/11
Final Ciclo	1/out	Est. Clima 03	Alc (04)	Eff. Hidraúlica(%)	80,4	Riego Mín (mm)	120		
% Cobertura	85	Superficie (ha)	5645,7			Dot. Riego (mm)	120	Número Riegos	10

Datos del Clima (mm)	ETo (anual)	1079
	ETo (Ciclo)	777
	Precipitación (anual)	464
	Preciplitación Ciclo	219
	P. Eff. (anual)	376
	P. Eff. (Ciclo)	182
Datos del Cultivo (mm)	ETc (potencial)	649
	ETc (real)	639
	Productividad (%)	100
Riego (m^3/ha y año)	Requer. Teóricos de Riego	8499
	RIEGO (Agua para el cultivo)	9653
	RIEGO (Dotación Bruta)	12000
Variación del SWC (mm)		10,70

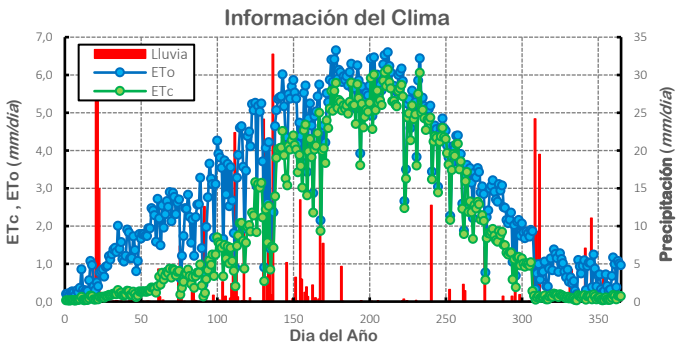

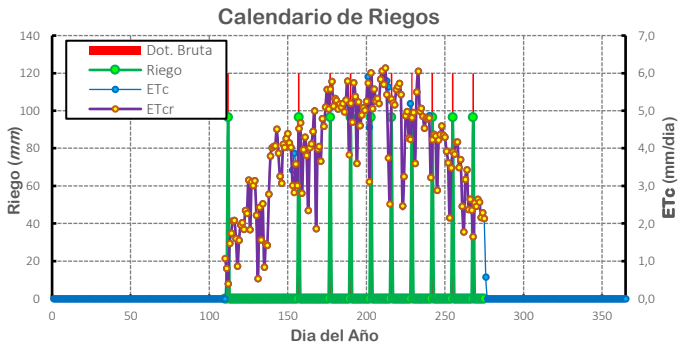

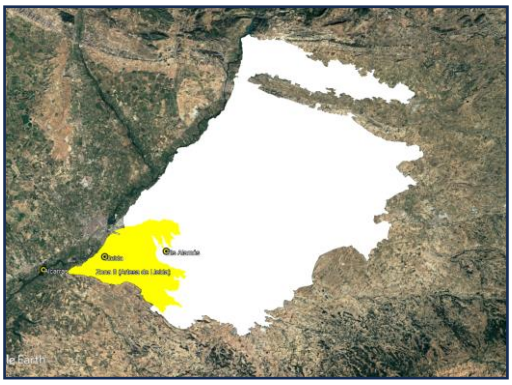

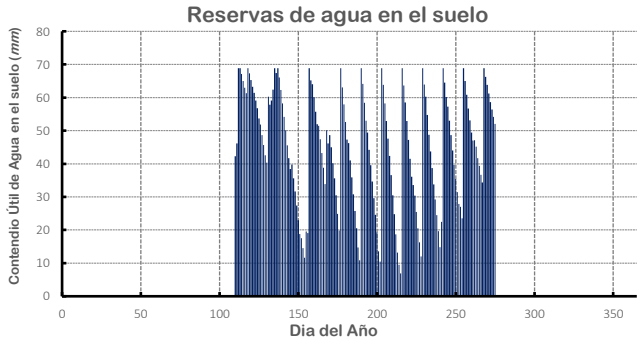

Observaciones:

Caracterización de la Demanda Evapotranspirativa de los Cultivos en diferentes Condiciones Agroambientales en la zona de regadío de "CANALS D'URGELL"

Ficha Nº	0687

Cultivo	Sector	Suelo	S. de Riego	Año Climático
Manzano	Zona 8 (Artesa de Lleida)	Somero	Localizado	MEDIO

Prof. Raíces	50 cm	Est. Clima 01	Lle (05)	Profundidad	50 cm	Frecuencia (d)	1	Año:	2020
Inicio Ciclo	19/abr	Est. Clima 02	EAl (06)	Elem. Gruesos	10%	Eficiencia (%)	92	Frecuencia	6/11
Final Ciclo	1/out	Est. Clima 03	Alc (04)	Eff. Hidraúlica(%)	80,4	Riego Mín (mm)	3		
% Cobertura	85	Superficie (ha)	5645,7			Dot. Riego (mm)	0	Número Riegos	116

Datos del Clima (mm)	ETo (anual)	1079
	ETo (Ciclo)	777
	Precipitación (anual)	464
	Preciplitación Ciclo	219
	P. Eff. (anual)	376
	P. Eff. (Ciclo)	182
Datos del Cultivo (mm)	ETc (potencial)	649
	ETc (real)	649
	Productividad (%)	100
Riego (m^3/ha y año)	Requer. Teóricos de Riego	5081
	RIEGO (Agua para el cultivo)	5574
	RIEGO (Dotación Bruta)	6059
Variación del SWC (mm)		16,93

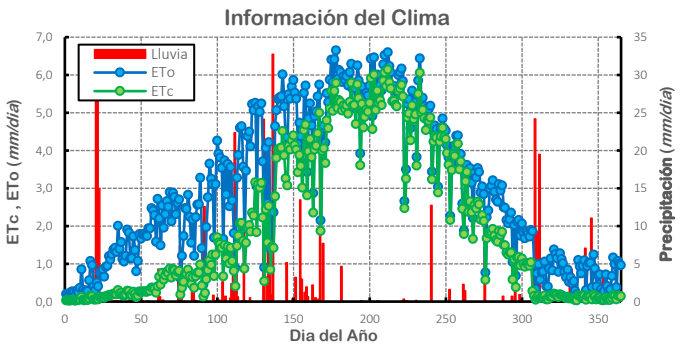

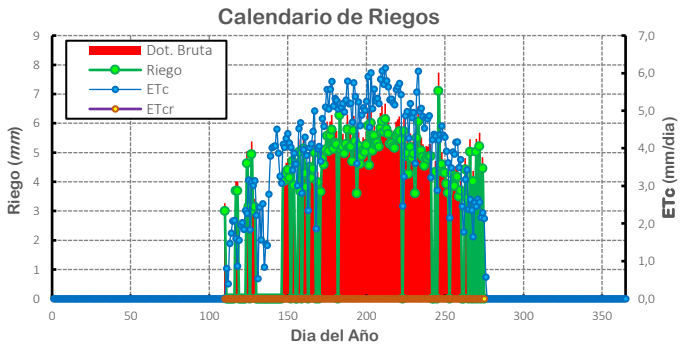

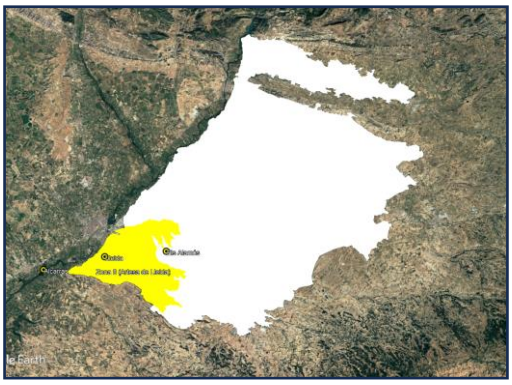

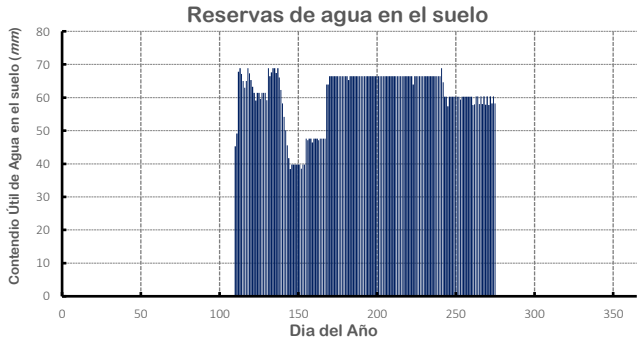

Observaciones:

Caracterización de la Demanda Evapotranspirativa de los Cultivos en diferentes Condiciones Agroambientales en la zona de regadío de "CANALS D'URGELL"

Ficha Nº	0688

Cultivo	Sector	Suelo	S. de Riego	Año Climático
Manzano	Zona 8 (Artesa de Lleida)	oderadamente profun	Aspersión	MEDIO

Prof. Raíces	50 cm	Est. Clima 01	Lle (05)	Profundidad	70 cm	Frecuencia (d)	5	Año:	2020
Inicio Ciclo	19/abr	Est. Clima 02	EAl (06)	Elem. Gruesos	10%	Eficiencia (%)	75	Frecuencia	6/11
Final Ciclo	1/out	Est. Clima 03	Alc (04)	Eff. Hidraúlica(%)	80,4	Riego Mín (mm)	12		
% Cobertura	85	Superficie (ha)	5645,7			Dot. Riego (mm)	0	Número Riegos	38

Datos del Clima (mm)	ETo (anual)	1079
	ETo (Ciclo)	777
	Precipitación (anual)	464
	Preciplitación Ciclo	219
	P. Eff. (anual)	376
	P. Eff. (Ciclo)	182
Datos del Cultivo (mm)	ETc (potencial)	649
	ETc (real)	649
	Productividad (%)	100
Riego (m^3/ha y año)	Requer. Teóricos de Riego	6233
	RIEGO (Agua para el cultivo)	5587
	RIEGO (Dotación Bruta)	7449
Variación del SWC (mm)		23,11

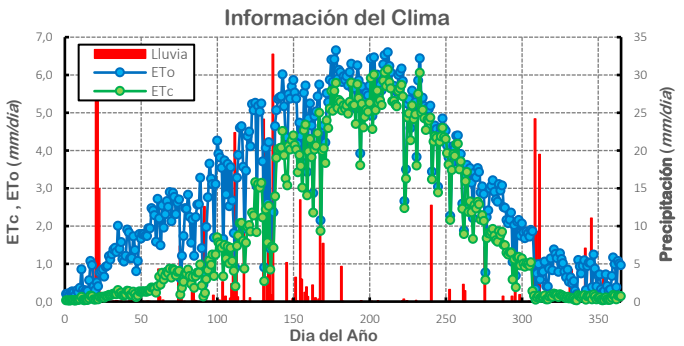

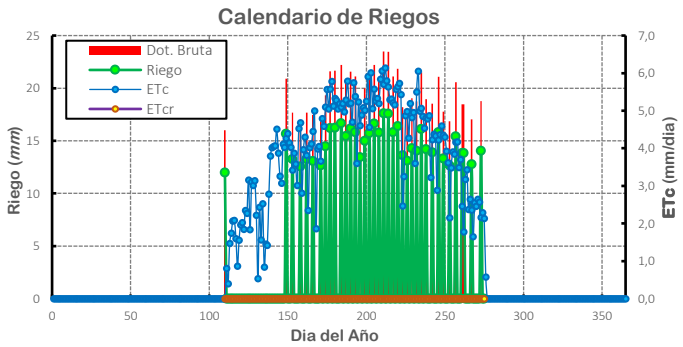

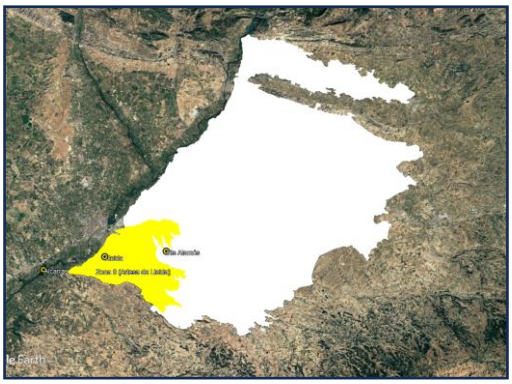

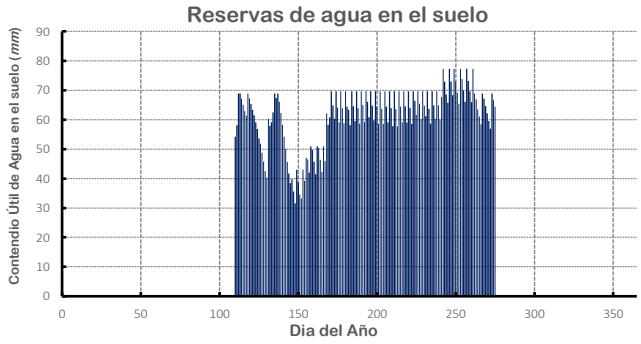

Observaciones:

Caracterización de la Demanda Evapotranspirativa de los Cultivos en diferentes Condiciones Agroambientales en la zona de regadío de "CANALS D'URGELL"

Ficha Nº	0689

Cultivo	Sector	Suelo	S. de Riego	Año Climático
Manzano	Zona 8 (Artesa de Lleida)	oderadamente profun	Inundación	MEDIO

Prof. Raíces	50 cm	Est. Clima 01	Lle (05)	Profundidad	70 cm	Frecuencia (d)	13	Año:	2020
Inicio Ciclo	19/abr	Est. Clima 02	EAl (06)	Elem. Gruesos	10%	Eficiencia (%)	55	Frecuencia	6/11
Final Ciclo	1/out	Est. Clima 03	Alc (04)	Eff. Hidraúlica(%)	80,4	Riego Mín (mm)	120		
% Cobertura	85	Superficie (ha)	5645,7			Dot. Riego (mm)	120	Número Riegos	10

Datos del Clima (mm)	ETo (anual)	1079
	ETo (Ciclo)	777
	Precipitación (anual)	464
	Preciplitación Ciclo	219
	P. Eff. (anual)	376
	P. Eff. (Ciclo)	182
Datos del Cultivo (mm)	ETc (potencial)	649
	ETc (real)	639
	Productividad (%)	100
Riego (m^3/ha y año)	Requer. Teóricos de Riego	8499
	RIEGO (Agua para el cultivo)	9653
	RIEGO (Dotación Bruta)	12000
Variación del SWC (mm)		10,70

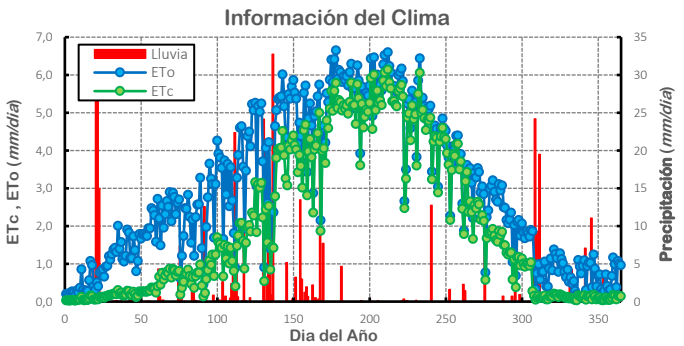

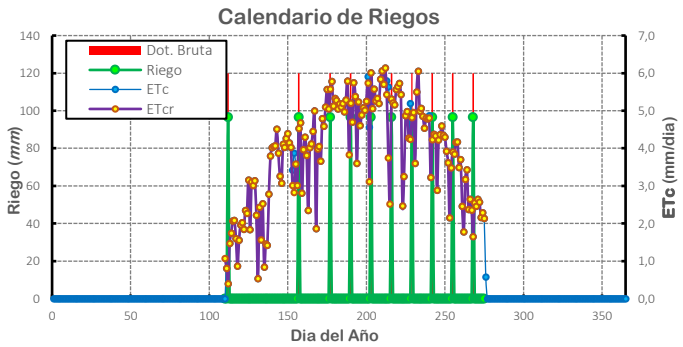

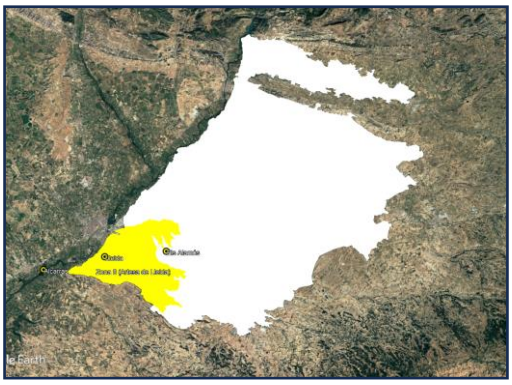

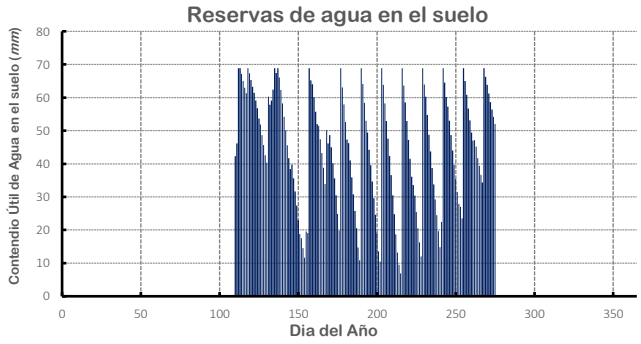

Observaciones:

Caracterización de la Demanda Evapotranspirativa de los Cultivos en diferentes Condiciones Agroambientales en la zona de regadío de "CANALS D'URGELL"

Ficha Nº	0690

Cultivo	Sector	Suelo	S. de Riego	Año Climático
Manzano	Zona 8 (Artesa de Lleida)	oderadamente profun	Localizado	MEDIO

Prof. Raíces	50 cm	Est. Clima 01	Lle (05)	Profundidad	70 cm	Frecuencia (d)	1	Año:	2020
Inicio Ciclo	19/abr	Est. Clima 02	EAl (06)	Elem. Gruesos	10%	Eficiencia (%)	92	Frecuencia	6/11
Final Ciclo	1/out	Est. Clima 03	Alc (04)	Eff. Hidraúlica(%)	80,4	Riego Mín (mm)	3		
% Cobertura	85	Superficie (ha)	5645,7			Dot. Riego (mm)	0	Número Riegos	116

Datos del Clima (mm)	ETo (anual)	1079
	ETo (Ciclo)	777
	Precipitación (anual)	464
	Preciplitación Ciclo	219
	P. Eff. (anual)	376
	P. Eff. (Ciclo)	182
Datos del Cultivo (mm)	ETc (potencial)	649
	ETc (real)	649
	Productividad (%)	100
Riego (m^3/ha y año)	Requer. Teóricos de Riego	5081
	RIEGO (Agua para el cultivo)	5574
	RIEGO (Dotación Bruta)	6059
Variación del SWC (mm)		16,93

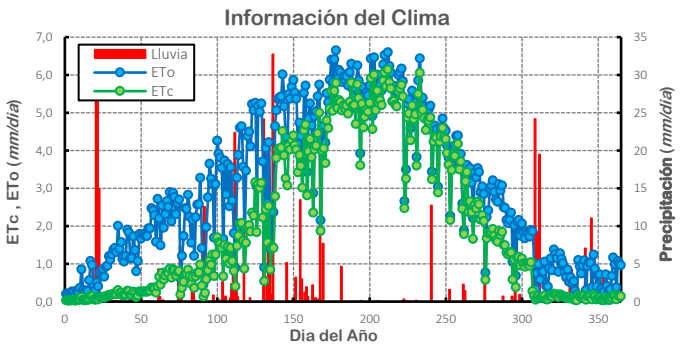

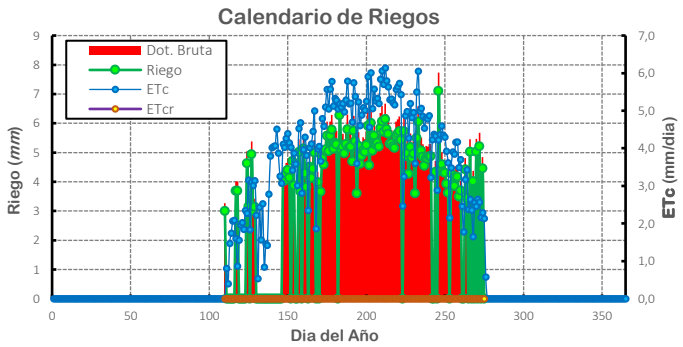

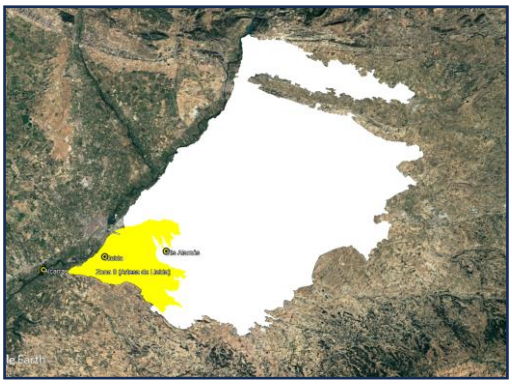

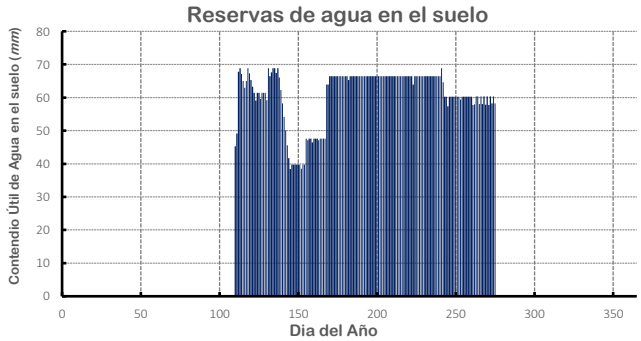

Observaciones:

Caracterización de la Demanda Evapotranspirativa de los Cultivos en diferentes Condiciones Agroambientales en la zona de regadío de "CANALS D'URGELL"

Ficha Nº	0691

Cultivo	Sector	Suelo	S. de Riego	Año Climático
Manzano	Zona 8 (Artesa de Lleida)	Profundo/Franco	Aspersión	MEDIO

Prof. Raíces	50 cm	Est. Clima 01	Lle (05)	Profundidad	120 cm	Frecuencia (d)	5	Año:	2020
Inicio Ciclo	19/abr	Est. Clima 02	EAl (06)	Elem. Gruesos	3%	Eficiencia (%)	75	Frecuencia	6/11
Final Ciclo	1/out	Est. Clima 03	Alc (04)	Eff. Hidraúlica(%)	76,0	Riego Mín (mm)	12		
% Cobertura	85	Superficie (ha)	5645,7			Dot. Riego (mm)	0	Número Riegos	38

Datos del Clima (mm)	ETo (anual)	1079
	ETo (Ciclo)	777
	Precipitación (anual)	464
	Preciplitación Ciclo	219
	P. Eff. (anual)	376
	P. Eff. (Ciclo)	182
Datos del Cultivo (mm)	ETc (potencial)	649
	ETc (real)	649
	Productividad (%)	100
Riego (m^3/ha y año)	Requer. Teóricos de Riego	6233
	RIEGO (Agua para el cultivo)	5587
	RIEGO (Dotación Bruta)	7449
Variación del SWC (mm)		24,41

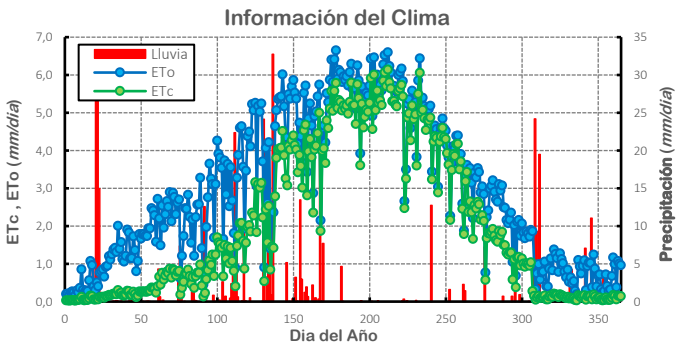

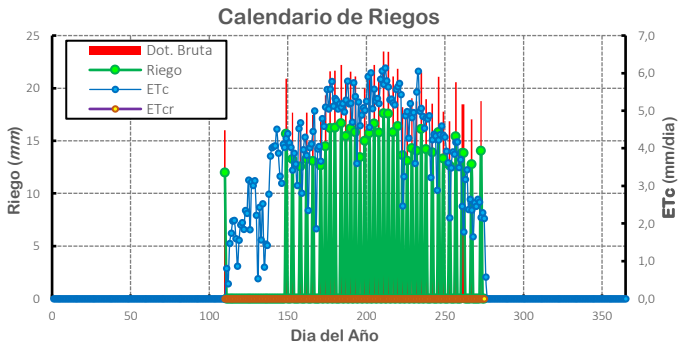

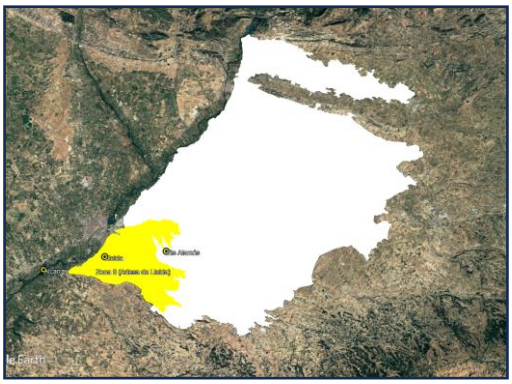

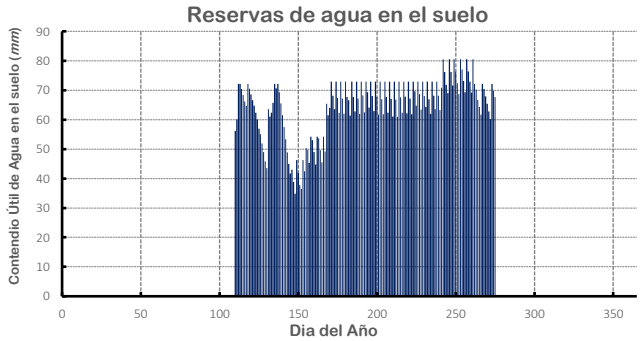

Observaciones:

Caracterización de la Demanda Evapotranspirativa de los Cultivos en diferentes Condiciones Agroambientales en la zona de regadío de "CANALS D'URGELL"

Ficha Nº	0692

Cultivo	Sector	Suelo	S. de Riego	Año Climático
Manzano	Zona 8 (Artesa de Lleida)	Profundo/Franco	Inundación	MEDIO

Prof. Raíces	50 cm	Est. Clima 01	Lle (05)	Profundidad	120 cm	Frecuencia (d)	13	Año:	2020
Inicio Ciclo	19/abr	Est. Clima 02	EAl (06)	Elem. Gruesos	3%	Eficiencia (%)	55	Frecuencia	6/11
Final Ciclo	1/out	Est. Clima 03	Alc (04)	Eff. Hidraúlica(%)	76,0	Riego Mín (mm)	120		
% Cobertura	85	Superficie (ha)	5645,7			Dot. Riego (mm)	120	Número Riegos	10

Datos del Clima (mm)	ETo (anual)	1079
	ETo (Ciclo)	777
	Precipitación (anual)	464
	Preciplitación Ciclo	219
	P. Eff. (anual)	376
	P. Eff. (Ciclo)	182
Datos del Cultivo (mm)	ETc (potencial)	649
	ETc (real)	643
	Productividad (%)	100
Riego (m^3/ha y año)	Requer. Teóricos de Riego	8499
	RIEGO (Agua para el cultivo)	9121
	RIEGO (Dotación Bruta)	12000
Variación del SWC (mm)		12,00

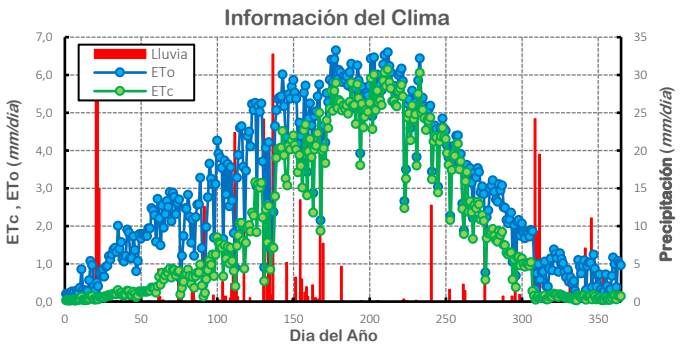

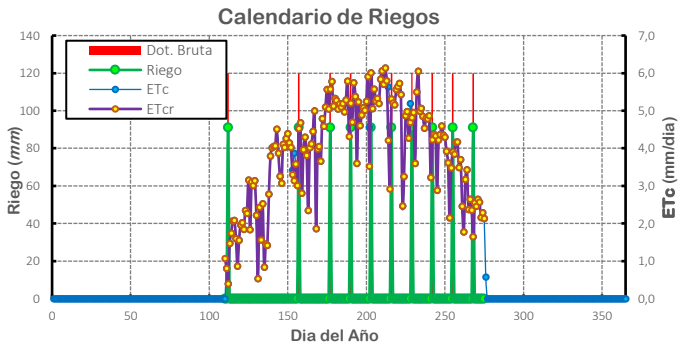

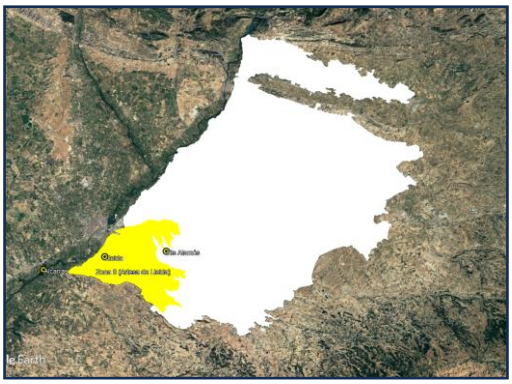

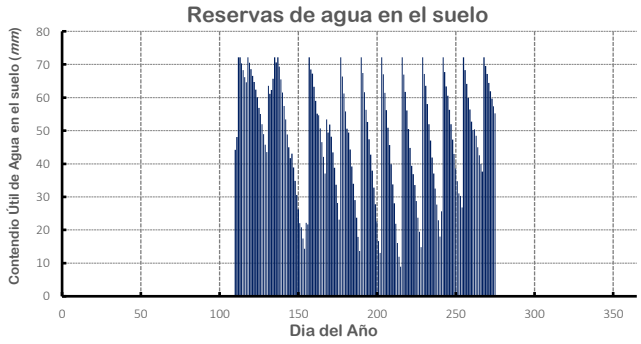

Observaciones:

Caracterización de la Demanda Evapotranspirativa de los Cultivos en diferentes Condiciones Agroambientales en la zona de regadío de "CANALS D'URGELL"

Ficha Nº	0693

Cultivo	Sector	Suelo	S. de Riego	Año Climático
Manzano	Zona 8 (Artesa de Lleida)	Profundo/Franco	Localizado	MEDIO

Prof. Raíces	50 cm	Est. Clima 01	Lle (05)	Profundidad	120 cm	Frecuencia (d)	1	Año:	2020
Inicio Ciclo	19/abr	Est. Clima 02	EAl (06)	Elem. Gruesos	3%	Eficiencia (%)	92	Frecuencia	6/11
Final Ciclo	1/out	Est. Clima 03	Alc (04)	Eff. Hidraúlica(%)	76,0	Riego Mín (mm)	3		
% Cobertura	85	Superficie (ha)	5645,7			Dot. Riego (mm)	0	Número Riegos	116

Datos del Clima (mm)	ETo (anual)	1079
	ETo (Ciclo)	777
	Precipitación (anual)	464
	Preciplitación Ciclo	219
	P. Eff. (anual)	376
	P. Eff. (Ciclo)	182
Datos del Cultivo (mm)	ETc (potencial)	649
	ETc (real)	649
	Productividad (%)	100
Riego (m^3/ha y año)	Requer. Teóricos de Riego	5081
	RIEGO (Agua para el cultivo)	5574
	RIEGO (Dotación Bruta)	6059
Variación del SWC (mm)		18,23

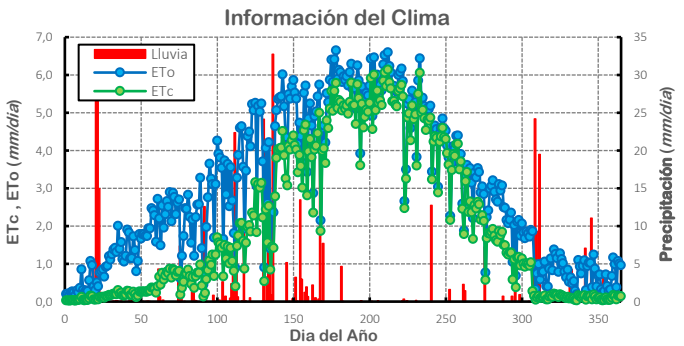

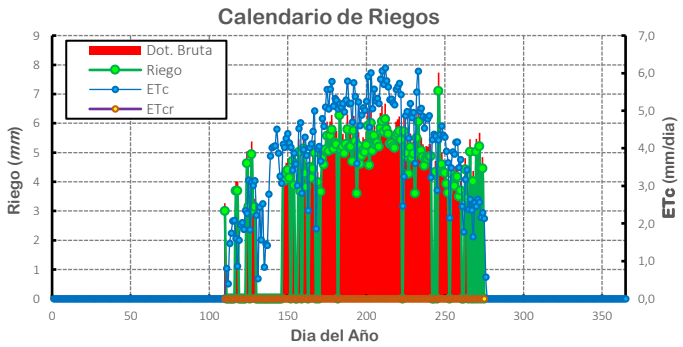

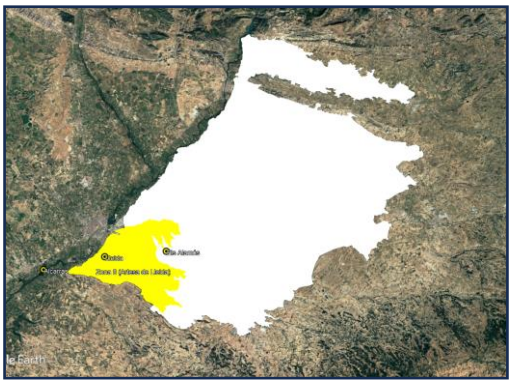

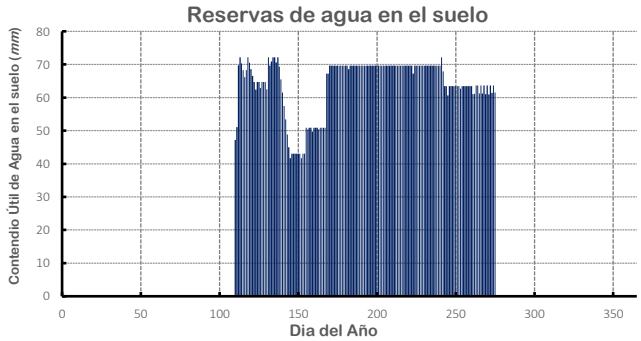

Observaciones:

Caracterización de la Demanda Evapotranspirativa de los Cultivos en diferentes Condiciones Agroambientales en la zona de regadío de "CANALS D'URGELL"

Ficha Nº	0694

Cultivo	Sector	Suelo	S. de Riego	Año Climático
Manzano	Zona 8 (Artesa de Lleida)	Somero	Aspersión	HÚMEDO

Prof. Raíces	50 cm	Est. Clima 01	Lle (05)	Profundidad	50 cm	Frecuencia (d)	5	Año:	2013
Inicio Ciclo	19/abr	Est. Clima 02	EAl (06)	Elem. Gruesos	10%	Eficiencia (%)	75	Frecuencia	2/11
Final Ciclo	1/out	Est. Clima 03	Alc (04)	Eff. Hidraúlica(%)	80,4	Riego Mín (mm)	12		
% Cobertura	85	Superficie (ha)	5645,7			Dot. Riego (mm)	0	Número Riegos	36

Datos del Clima (mm)	ETo (anual)	1077
	ETo (Ciclo)	748
	Precipitación (anual)	479
	Preciplitación Ciclo	216
	P. Eff. (anual)	400
	P. Eff. (Ciclo)	181
Datos del Cultivo (mm)	ETc (potencial)	628
	ETc (real)	628
	Productividad (%)	100
Riego (m^3/ha y año)	Requer. Teóricos de Riego	5964
	RIEGO (Agua para el cultivo)	5190
	RIEGO (Dotación Bruta)	6920
Variación del SWC (mm)		-7,64

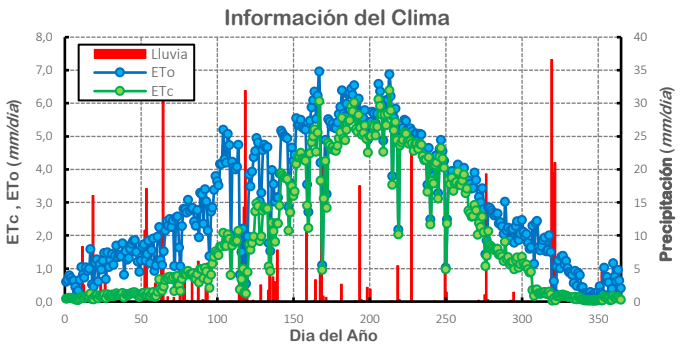

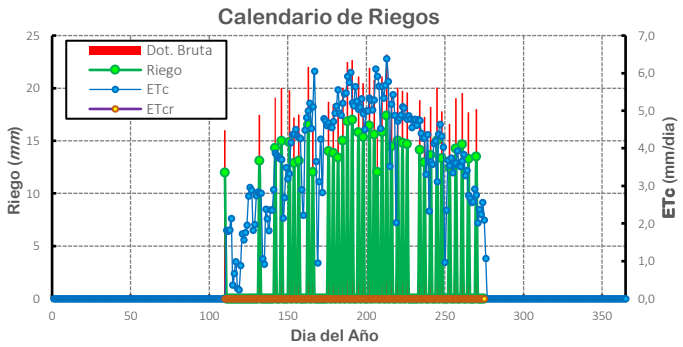

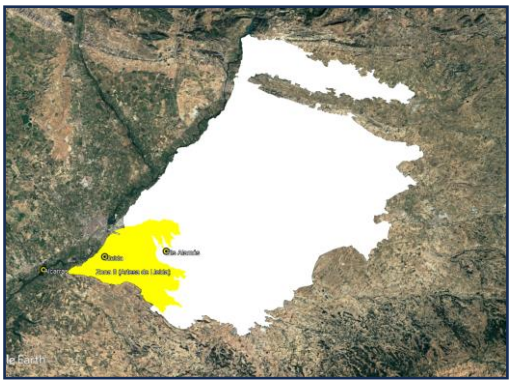

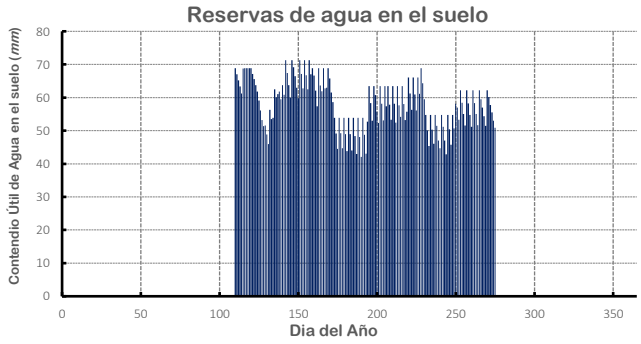

Observaciones:

Caracterización de la Demanda Evapotranspirativa de los Cultivos en diferentes Condiciones Agroambientales en la zona de regadío de "CANALS D'URGELL"

Ficha Nº	0695

Cultivo	Sector	Suelo	S. de Riego	Año Climático
Manzano	Zona 8 (Artesa de Lleida)	Somero	Inundación	HÚMEDO

Prof. Raíces	50 cm	Est. Clima 01	Lle (05)	Profundidad	50 cm	Frecuencia (d)	13	Año:	2013
Inicio Ciclo	19/abr	Est. Clima 02	EAl (06)	Elem. Gruesos	10%	Eficiencia (%)	55	Frecuencia	2/11
Final Ciclo	1/out	Est. Clima 03	Alc (04)	Eff. Hidraúlica(%)	80,4	Riego Mín (mm)	120		
% Cobertura	85	Superficie (ha)	5645,7			Dot. Riego (mm)	120	Número Riegos	10

Datos del Clima (mm)	ETo (anual)	1077
	ETo (Ciclo)	748
	Precipitación (anual)	479
	Preciplitación Ciclo	216
	P. Eff. (anual)	400
	P. Eff. (Ciclo)	181
Datos del Cultivo (mm)	ETc (potencial)	628
	ETc (real)	622
	Productividad (%)	100
Riego (m^3/ha y año)	Requer. Teóricos de Riego	8133
	RIEGO (Agua para el cultivo)	9653
	RIEGO (Dotación Bruta)	12000
Variación del SWC (mm)		-6,67

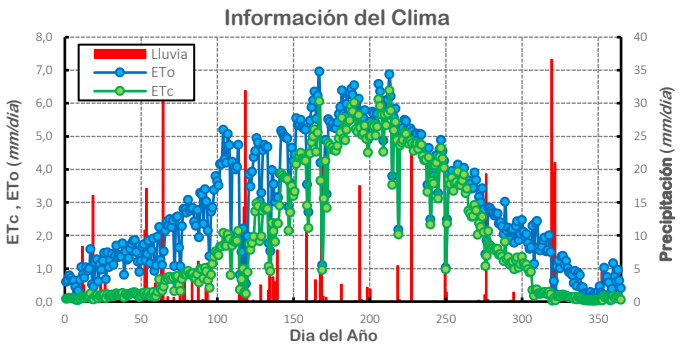

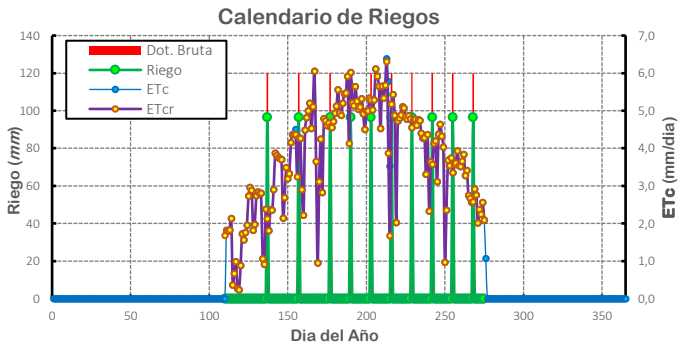

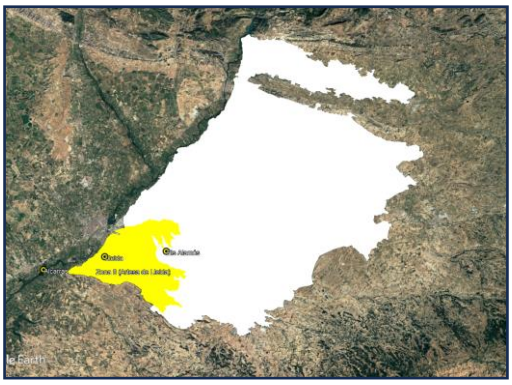

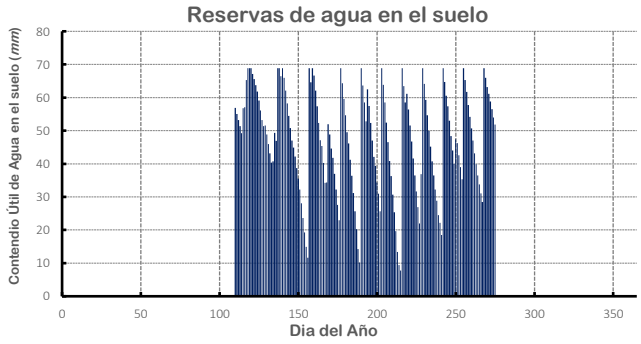

Observaciones:

Caracterización de la Demanda Evapotranspirativa de los Cultivos en diferentes Condiciones Agroambientales en la zona de regadío de "CANALS D'URGELL"

Ficha Nº	0696

Cultivo	Sector	Suelo	S. de Riego	Año Climático
Manzano	Zona 8 (Artesa de Lleida)	Somero	Localizado	HÚMEDO

Prof. Raíces	50 cm	Est. Clima 01	Lle (05)	Profundidad	50 cm	Frecuencia (d)	1	Año:	2013
Inicio Ciclo	19/abr	Est. Clima 02	EAl (06)	Elem. Gruesos	10%	Eficiencia (%)	92	Frecuencia	2/11
Final Ciclo	1/out	Est. Clima 03	Alc (04)	Eff. Hidraúlica(%)	80,4	Riego Mín (mm)	3		
% Cobertura	85	Superficie (ha)	5645,7			Dot. Riego (mm)	0	Número Riegos	114

Datos del Clima (mm)	ETo (anual)	1077
	ETo (Ciclo)	748
	Precipitación (anual)	479
	Preciplitación Ciclo	216
	P. Eff. (anual)	400
	P. Eff. (Ciclo)	181
Datos del Cultivo (mm)	ETc (potencial)	628
	ETc (real)	628
	Productividad (%)	100
Riego (m^3/ha y año)	Requer. Teóricos de Riego	4862
	RIEGO (Agua para el cultivo)	5443
	RIEGO (Dotación Bruta)	5916
Variación del SWC (mm)		-3,05

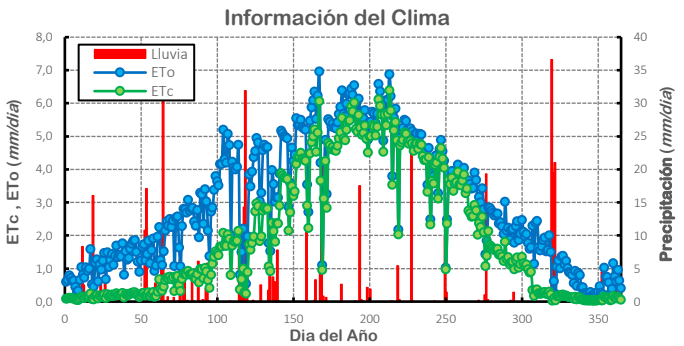

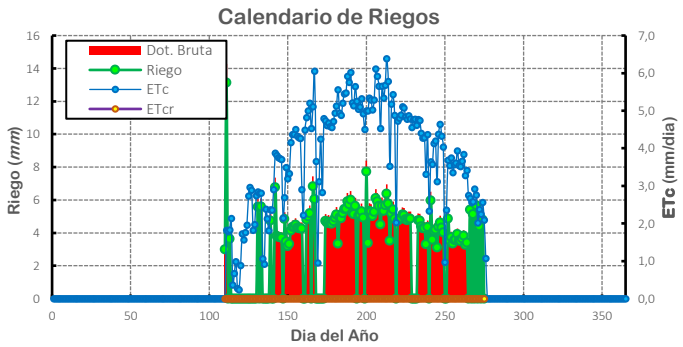

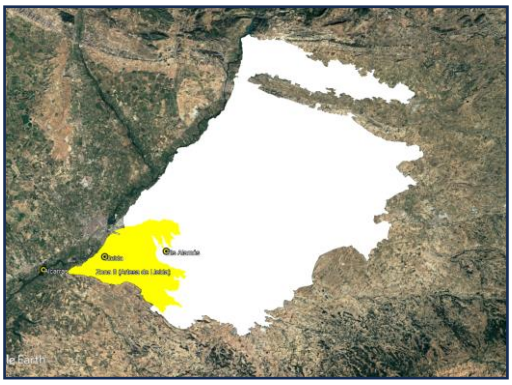

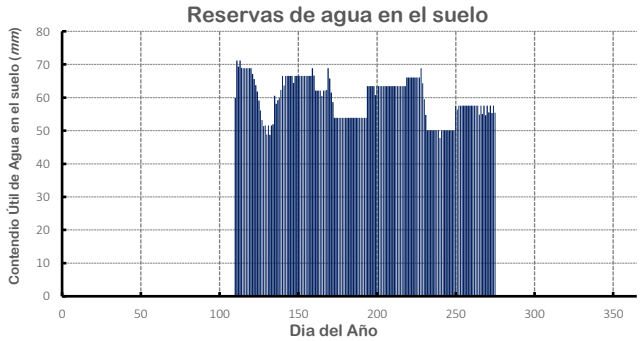

Observaciones:

Caracterización de la Demanda Evapotranspirativa de los Cultivos en diferentes Condiciones Agroambientales en la zona de regadío de "CANALS D'URGELL"

Ficha Nº	0697

Cultivo	Sector	Suelo	S. de Riego	Año Climático
Manzano	Zona 8 (Artesa de Lleida)	oderadamente profun	Aspersión	HÚMEDO

Prof. Raíces	50 cm	Est. Clima 01	Lle (05)	Profundidad	70 cm	Frecuencia (d)	5	Año:	2013
Inicio Ciclo	19/abr	Est. Clima 02	EAl (06)	Elem. Gruesos	10%	Eficiencia (%)	75	Frecuencia	2/11
Final Ciclo	1/out	Est. Clima 03	Alc (04)	Eff. Hidraúlica(%)	80,4	Riego Mín (mm)	12		
% Cobertura	85	Superficie (ha)	5645,7			Dot. Riego (mm)	0	Número Riegos	36

Datos del Clima (mm)	ETo (anual)	1077
	ETo (Ciclo)	748
	Precipitación (anual)	479
	Preciplitación Ciclo	216
	P. Eff. (anual)	400
	P. Eff. (Ciclo)	181
Datos del Cultivo (mm)	ETc (potencial)	628
	ETc (real)	628
	Productividad (%)	100
Riego (m^3/ha y año)	Requer. Teóricos de Riego	5964
	RIEGO (Agua para el cultivo)	5190
	RIEGO (Dotación Bruta)	6920
Variación del SWC (mm)		-7,64

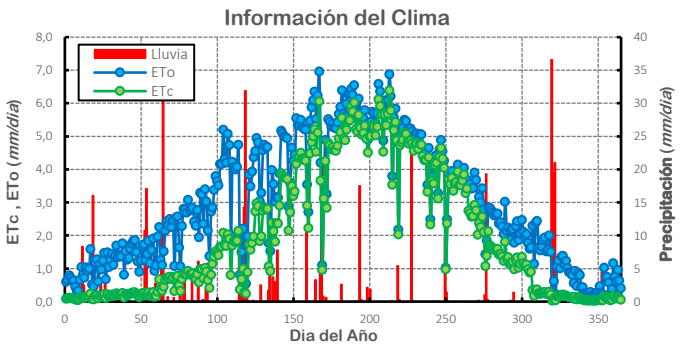

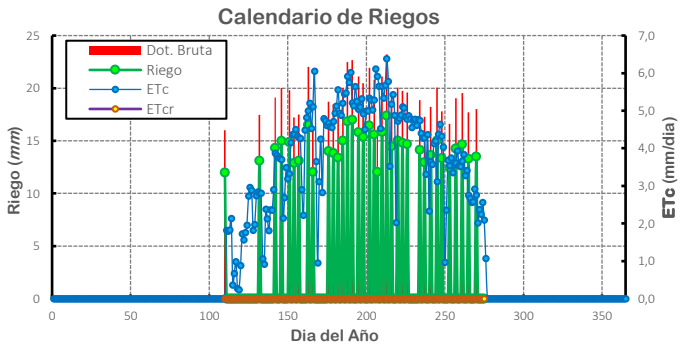

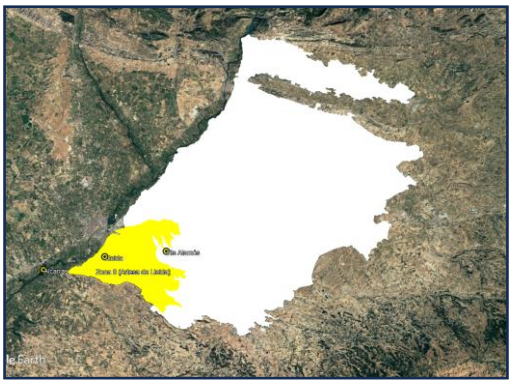

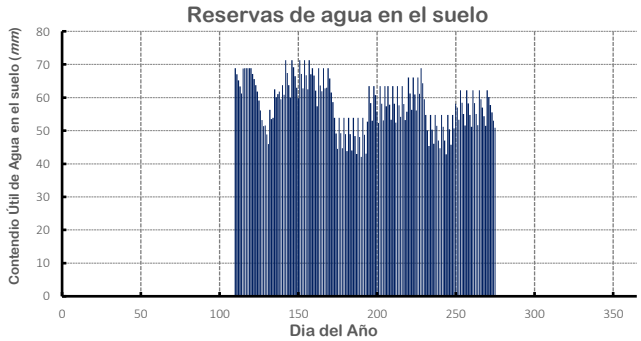

Observaciones:

Caracterización de la Demanda Evapotranspirativa de los Cultivos en diferentes Condiciones Agroambientales en la zona de regadío de "CANALS D'URGELL"

Ficha Nº	0698

Cultivo	Sector	Suelo	S. de Riego	Año Climático
Manzano	Zona 8 (Artesa de Lleida)	oderadamente profun	Inundación	HÚMEDO

Prof. Raíces	50 cm	Est. Clima 01	Lle (05)	Profundidad	70 cm	Frecuencia (d)	13	Año:	2013
Inicio Ciclo	19/abr	Est. Clima 02	EAl (06)	Elem. Gruesos	10%	Eficiencia (%)	55	Frecuencia	2/11
Final Ciclo	1/out	Est. Clima 03	Alc (04)	Eff. Hidraúlica(%)	80,4	Riego Mín (mm)	120		
% Cobertura	85	Superficie (ha)	5645,7			Dot. Riego (mm)	120	Número Riegos	10

Datos del Clima (mm)	ETo (anual)	1077
	ETo (Ciclo)	748
	Precipitación (anual)	479
	Preciplitación Ciclo	216
	P. Eff. (anual)	400
	P. Eff. (Ciclo)	181
Datos del Cultivo (mm)	ETc (potencial)	628
	ETc (real)	622
	Productividad (%)	100
Riego (m^3/ha y año)	Requer. Teóricos de Riego	8133
	RIEGO (Agua para el cultivo)	9653
	RIEGO (Dotación Bruta)	12000
Variación del SWC (mm)		-6,67

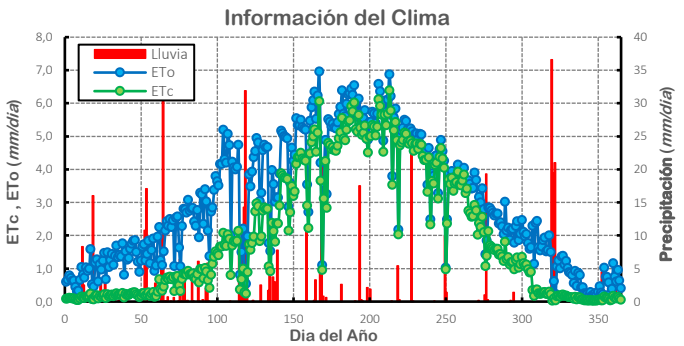

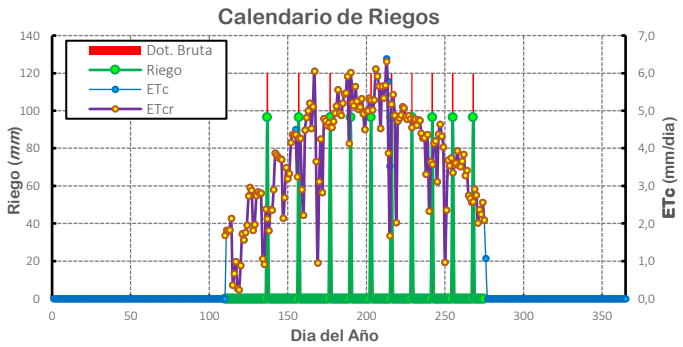

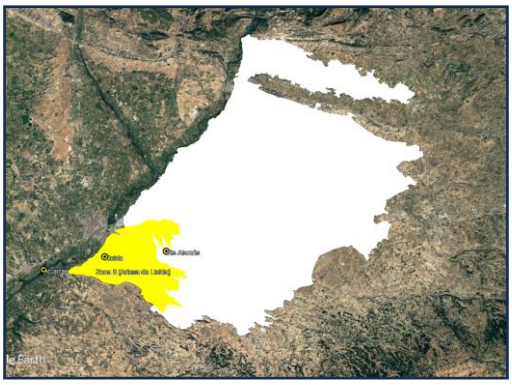

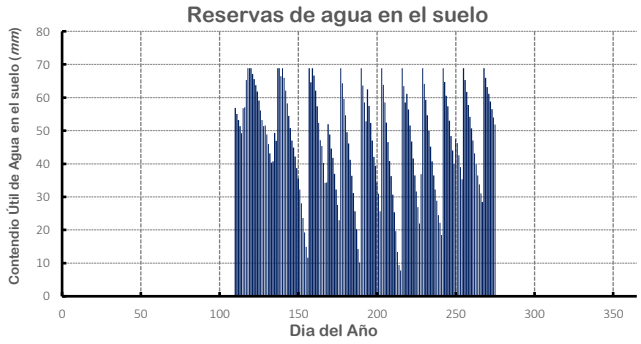

Observaciones:

Caracterización de la Demanda Evapotranspirativa de los Cultivos en diferentes Condiciones Agroambientales en la zona de regadío de "CANALS D'URGELL"

Ficha Nº	0699

Cultivo	Sector	Suelo	S. de Riego	Año Climático
Manzano	Zona 8 (Artesa de Lleida)	oderadamente profun	Localizado	HÚMEDO

Prof. Raíces	50 cm	Est. Clima 01	Lle (05)	Profundidad	70 cm	Frecuencia (d)	1	Año:	2013
Inicio Ciclo	19/abr	Est. Clima 02	EAl (06)	Elem. Gruesos	10%	Eficiencia (%)	92	Frecuencia	2/11
Final Ciclo	1/out	Est. Clima 03	Alc (04)	Eff. Hidraúlica(%)	80,4	Riego Mín (mm)	3		
% Cobertura	85	Superficie (ha)	5645,7			Dot. Riego (mm)	0	Número Riegos	114

Datos del Clima (mm)	ETo (anual)	1077
	ETo (Ciclo)	748
	Precipitación (anual)	479
	Preciplitación Ciclo	216
	P. Eff. (anual)	400
	P. Eff. (Ciclo)	181
Datos del Cultivo (mm)	ETc (potencial)	628
	ETc (real)	628
	Productividad (%)	100
Riego (m^3/ha y año)	Requer. Teóricos de Riego	4862
	RIEGO (Agua para el cultivo)	5443
	RIEGO (Dotación Bruta)	5916
Variación del SWC (mm)		-3,05

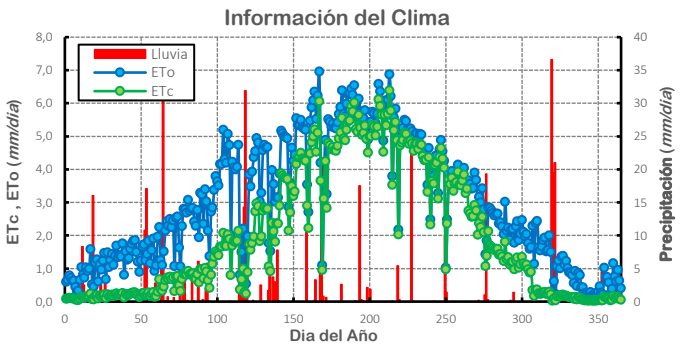

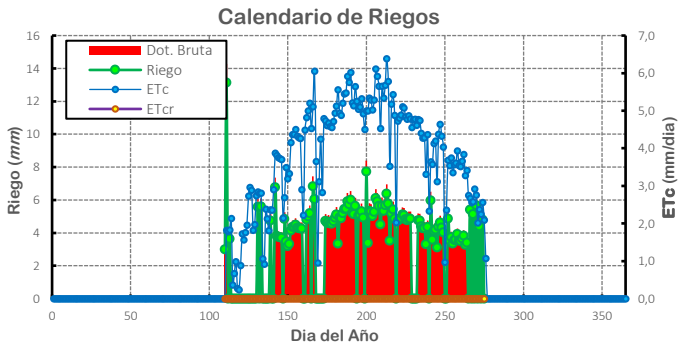

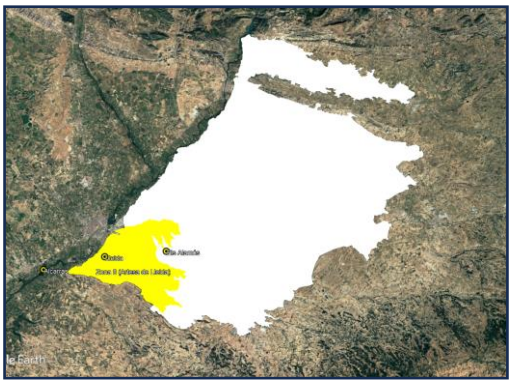

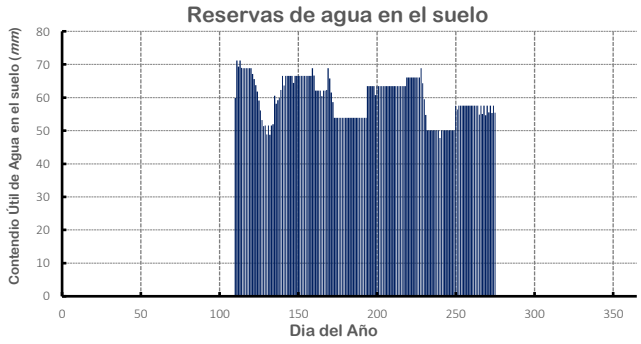

Observaciones:

Caracterización de la Demanda Evapotranspirativa de los Cultivos en diferentes Condiciones Agroambientales en la zona de regadío de "CANALS D'URGELL"

Ficha Nº	0700

Cultivo	Sector	Suelo	S. de Riego	Año Climático
Manzano	Zona 8 (Artesa de Lleida)	Profundo/Franco	Aspersión	HÚMEDO

Prof. Raíces	50 cm	Est. Clima 01	Lle (05)	Profundidad	120 cm	Frecuencia (d)	5	Año:	2013
Inicio Ciclo	19/abr	Est. Clima 02	EAl (06)	Elem. Gruesos	3%	Eficiencia (%)	75	Frecuencia	2/11
Final Ciclo	1/out	Est. Clima 03	Alc (04)	Eff. Hidraúlica(%)	76,0	Riego Mín (mm)	12		
% Cobertura	85	Superficie (ha)	5645,7			Dot. Riego (mm)	0	Número Riegos	36

Datos del Clima (mm)	ETo (anual)	1077
	ETo (Ciclo)	748
	Precipitación (anual)	479
	Preciplitación Ciclo	216
	P. Eff. (anual)	400
	P. Eff. (Ciclo)	181
Datos del Cultivo (mm)	ETc (potencial)	628
	ETc (real)	628
	Productividad (%)	100
Riego (m^3/ha y año)	Requer. Teóricos de Riego	5964
	RIEGO (Agua para el cultivo)	5190
	RIEGO (Dotación Bruta)	6920
Variación del SWC (mm)		-7,16

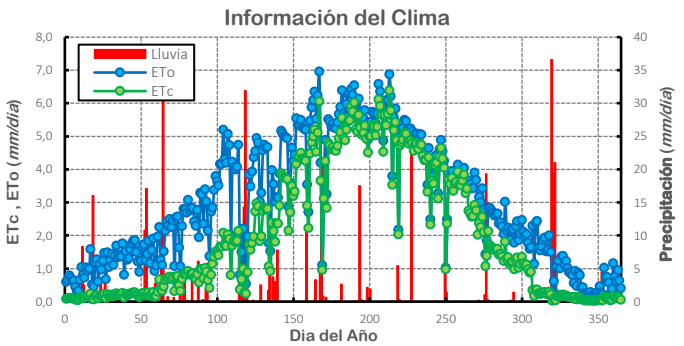

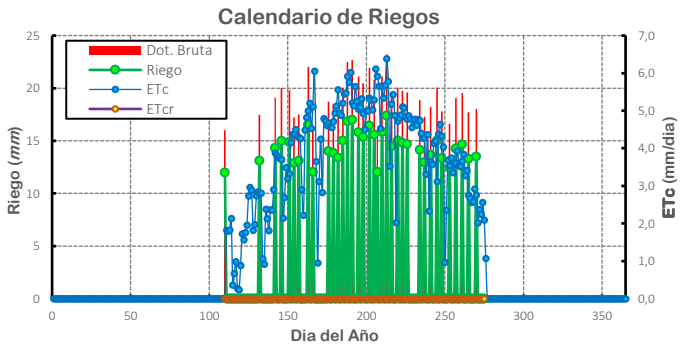

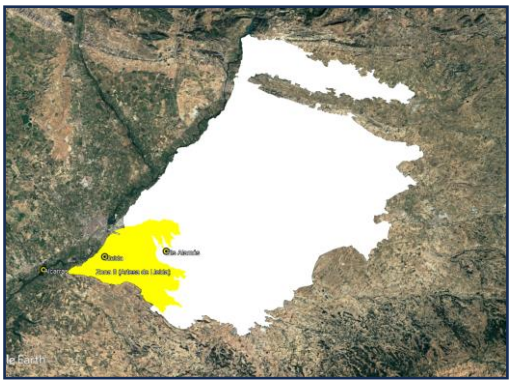

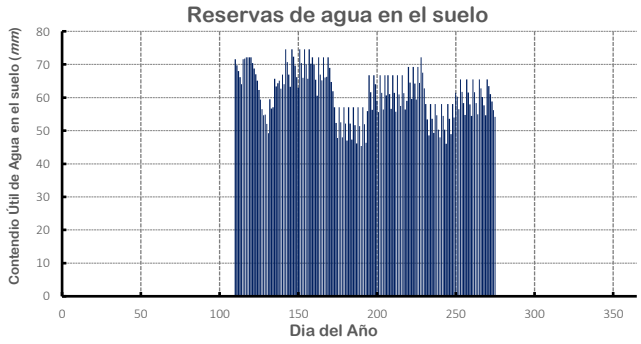

Observaciones:

Caracterización de la Demanda Evapotranspirativa de los Cultivos en diferentes Condiciones Agroambientales en la zona de regadío de "CANALS D'URGELL"

Ficha Nº	0701

Cultivo	Sector	Suelo	S. de Riego	Año Climático
Manzano	Zona 8 (Artesa de Lleida)	Profundo/Franco	Inundación	HÚMEDO

Prof. Raíces	50 cm	Est. Clima 01	Lle (05)	Profundidad	120 cm	Frecuencia (d)	13	Año:	2013
Inicio Ciclo	19/abr	Est. Clima 02	EAl (06)	Elem. Gruesos	3%	Eficiencia (%)	55	Frecuencia	2/11
Final Ciclo	1/out	Est. Clima 03	Alc (04)	Eff. Hidraúlica(%)	76,0	Riego Mín (mm)	120		
% Cobertura	85	Superficie (ha)	5645,7			Dot. Riego (mm)	120	Número Riegos	10

Datos del Clima (mm)	ETo (anual)	1077
	ETo (Ciclo)	748
	Precipitación (anual)	479
	Preciplitación Ciclo	216
	P. Eff. (anual)	400
	P. Eff. (Ciclo)	181
Datos del Cultivo (mm)	ETc (potencial)	628
	ETc (real)	624
	Productividad (%)	100
Riego (m^3/ha y año)	Requer. Teóricos de Riego	8133
	RIEGO (Agua para el cultivo)	9121
	RIEGO (Dotación Bruta)	12000
Variación del SWC (mm)		-6,18

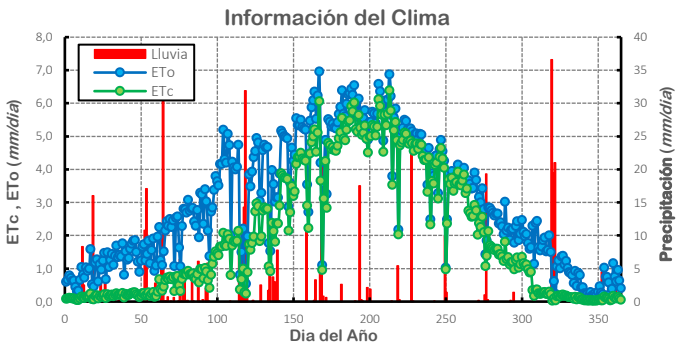

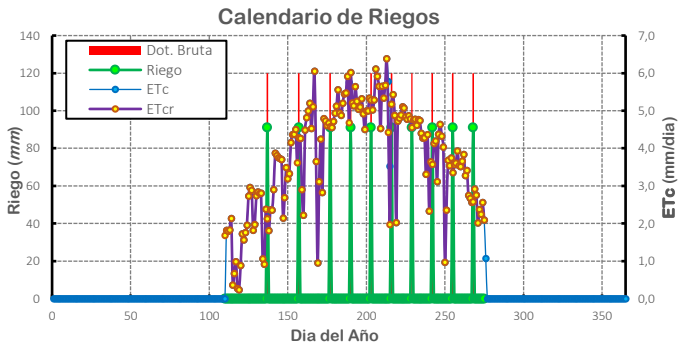

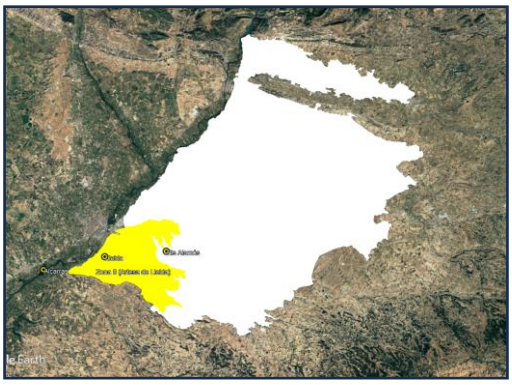

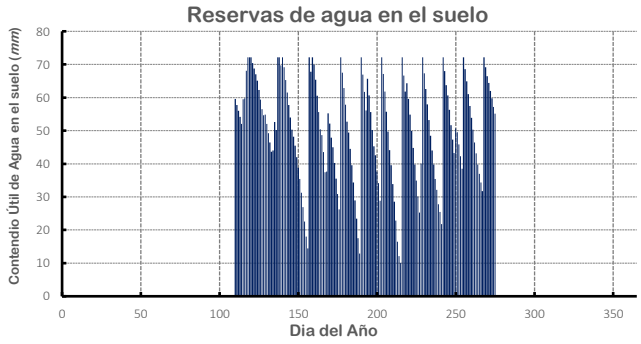

Observaciones:

Caracterización de la Demanda Evapotranspirativa de los Cultivos en diferentes Condiciones Agroambientales en la zona de regadío de "CANALS D'URGELL"

Ficha Nº	0702

Cultivo	Sector	Suelo	S. de Riego	Año Climático
Manzano	Zona 8 (Artesa de Lleida)	Profundo/Franco	Localizado	HÚMEDO

Prof. Raíces	50 cm	Est. Clima 01	Lle (05)	Profundidad	120 cm	Frecuencia (d)	1	Año:	2013
Inicio Ciclo	19/abr	Est. Clima 02	EAl (06)	Elem. Gruesos	3%	Eficiencia (%)	92	Frecuencia	2/11
Final Ciclo	1/out	Est. Clima 03	Alc (04)	Eff. Hidraúlica(%)	76,0	Riego Mín (mm)	3		
% Cobertura	85	Superficie (ha)	5645,7			Dot. Riego (mm)	0	Número Riegos	114

Datos del Clima (mm)	ETo (anual)	1077
	ETo (Ciclo)	748
	Precipitación (anual)	479
	Preciplitación Ciclo	216
	P. Eff. (anual)	400
	P. Eff. (Ciclo)	181
Datos del Cultivo (mm)	ETc (potencial)	628
	ETc (real)	628
	Productividad (%)	100
Riego (m^3/ha y año)	Requer. Teóricos de Riego	4862
	RIEGO (Agua para el cultivo)	5443
	RIEGO (Dotación Bruta)	5916
Variación del SWC (mm)		-2,56

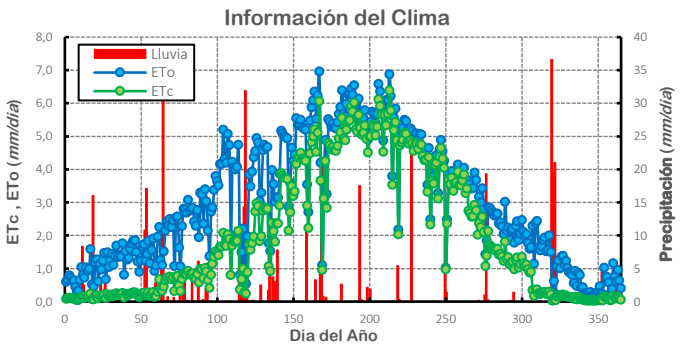

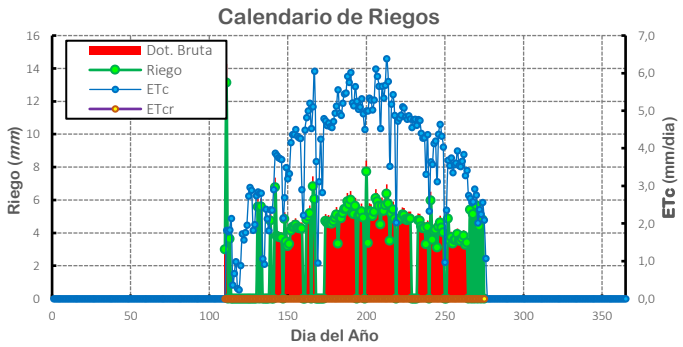

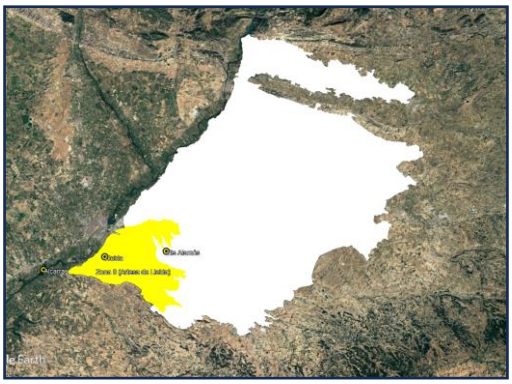

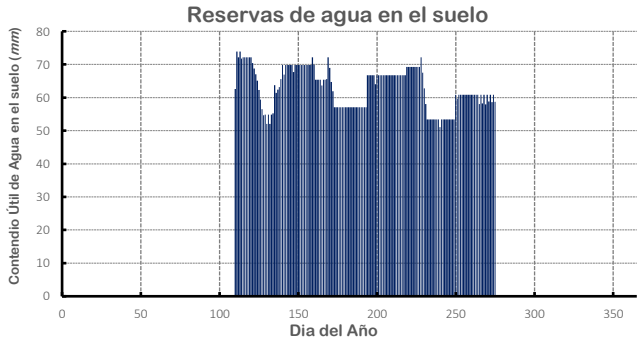

Observaciones:

Caracterización de la Demanda Evapotranspirativa de los Cultivos en diferentes Condiciones Agroambientales en la zona de regadío de "CANALS D'URGELL"

Ficha Nº	0703

Cultivo	Sector	Suelo	S. de Riego	Año Climático
Manzano	Zona 9 (Les Borges Blanques)	Somero/Gravas	Aspersión	SECO

Prof. Raíces	40 cm	Est. Clima 01	LBB (15)	Profundidad	40 cm	Frecuencia (d)	5	Año:	2023
Inicio Ciclo	19/abr	Est. Clima 02	TdS (03)	Elem. Gruesos	20%	Eficiencia (%)	75	Frecuencia	6/11
Final Ciclo	1/out	Est. Clima 03	EAI (06)	Eff. Hidraúlica(%)	70,0	Riego Mín (mm)	12		
% Cobertura	85	Superficie (ha)	10407,4			Dot. Riego (mm)	0	Número Riegos	42

Datos del Clima (mm)	ETo (anual)	1156
	ETo (Ciclo)	792
	Precipitación (anual)	228
	Preciplitación Ciclo	160
	P. Eff. (anual)	180
	P. Eff. (Ciclo)	129
Datos del Cultivo (mm)	ETc (potencial)	653
	ETc (real)	653
	Productividad (%)	100
Riego (m^3/ha y año)	Requer. Teóricos de Riego	6986
	RIEGO (Agua para el cultivo)	5897
	RIEGO (Dotación Bruta)	7862
Variación del SWC (mm)		28,55

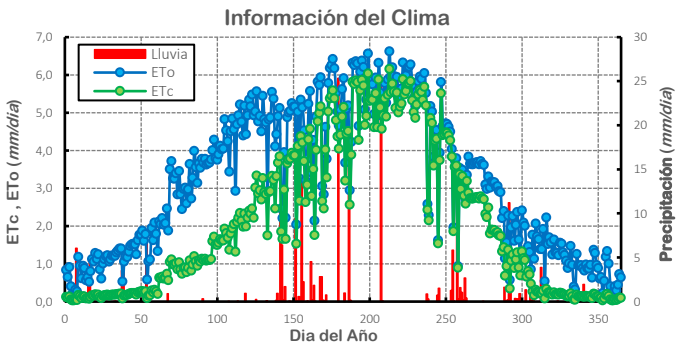

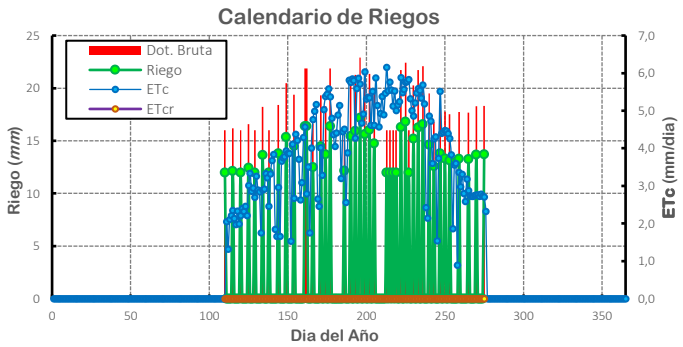

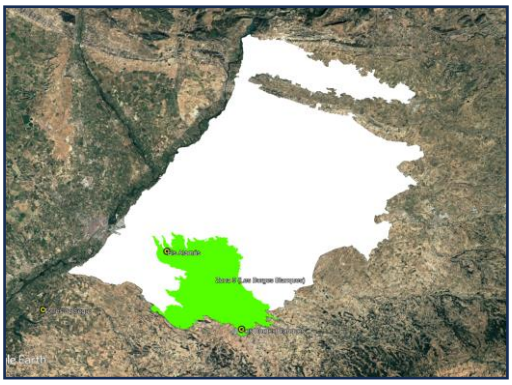

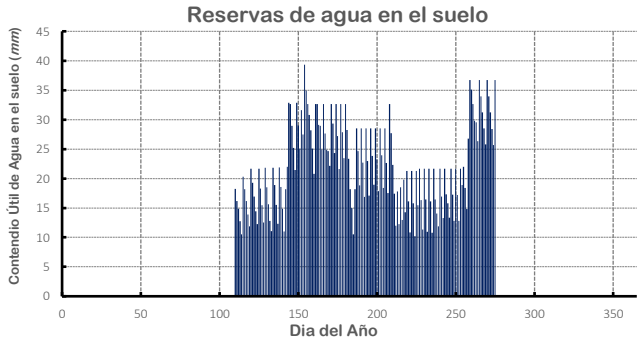

Observaciones:

Caracterización de la Demanda Evapotranspirativa de los Cultivos en diferentes Condiciones Agroambientales en la zona de regadío de "CANALS D'URGELL"

Ficha Nº	0704

Cultivo	Sector	Suelo	S. de Riego	Año Climático
Manzano	Zona 9 (Les Borges Blanques)	Somero/Gravas	Inundación	SECO

Prof. Raíces	40 cm	Est. Clima 01	LBB (15)	Profundidad	40 cm	Frecuencia (d)	13	Año:	2023
Inicio Ciclo	19/abr	Est. Clima 02	TdS (03)	Elem. Gruesos	20%	Eficiencia (%)	55	Frecuencia	6/11
Final Ciclo	1/out	Est. Clima 03	EAI (06)	Eff. Hidraúlica(%)	70,0	Riego Mín (mm)	120		
% Cobertura	85	Superficie (ha)	10407,4			Dot. Riego (mm)	120	Número Riegos	10

Datos del Clima (mm)	ETo (anual)	1156
	ETo (Ciclo)	792
	Precipitación (anual)	228
	Preciplitación Ciclo	160
	P. Eff. (anual)	180
	P. Eff. (Ciclo)	129
Datos del Cultivo (mm)	ETc (potencial)	653
	ETc (real)	458
	Productividad (%)	89
Riego (m^3/ha y año)	Requer. Teóricos de Riego	9526
	RIEGO (Agua para el cultivo)	8398
	RIEGO (Dotación Bruta)	12000
Variación del SWC (mm)		-7,32

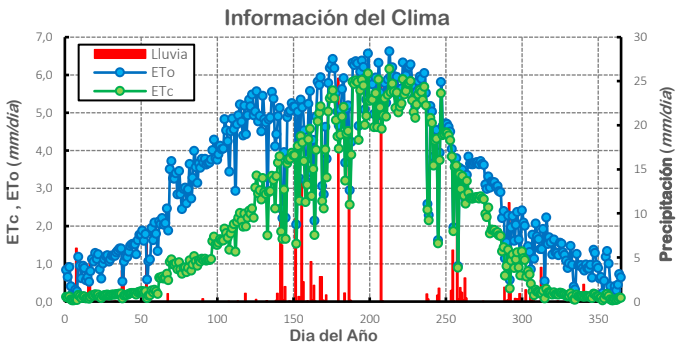

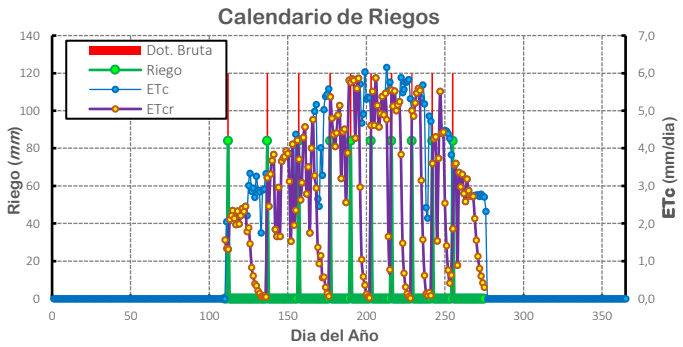

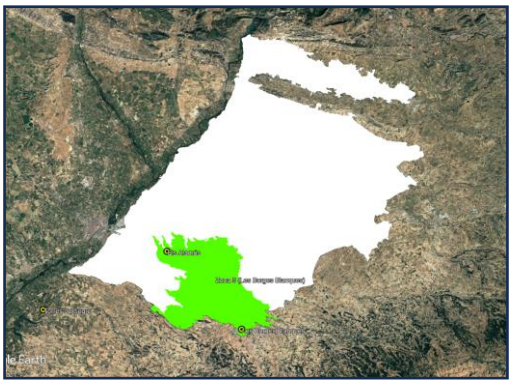

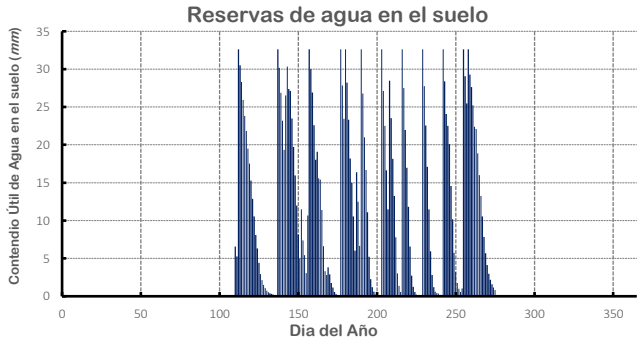

Observaciones:

Caracterización de la Demanda Evapotranspirativa de los Cultivos en diferentes Condiciones Agroambientales en la zona de regadío de "CANALS D'URGELL"

Ficha Nº	0705

Cultivo	Sector	Suelo	S. de Riego	Año Climático
Manzano	Zona 9 (Les Borges Blanques)	Somero/Gravas	Localizado	SECO

Prof. Raíces	40 cm	Est. Clima 01	LBB (15)	Profundidad	40 cm	Frecuencia (d)	1	Año:	2023
Inicio Ciclo	19/abr	Est. Clima 02	TdS (03)	Elem. Gruesos	20%	Eficiencia (%)	92	Frecuencia	6/11
Final Ciclo	1/out	Est. Clima 03	EAI (06)	Eff. Hidraúlica(%)	70,0	Riego Mín (mm)	3		
% Cobertura	85	Superficie (ha)	10407,4			Dot. Riego (mm)	0	Número Riegos	122

Datos del Clima (mm)	ETo (anual)	1156
	ETo (Ciclo)	792
	Precipitación (anual)	228
	Preciplitación Ciclo	160
	P. Eff. (anual)	180
	P. Eff. (Ciclo)	129
Datos del Cultivo (mm)	ETc (potencial)	653
	ETc (real)	653
	Productividad (%)	100
Riego (m^3/ha y año)	Requer. Teóricos de Riego	5695
	RIEGO (Agua para el cultivo)	5790
	RIEGO (Dotación Bruta)	6293
Variación del SWC (mm)		16,96

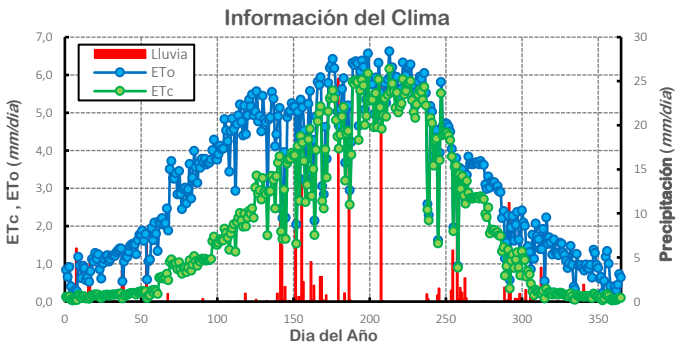

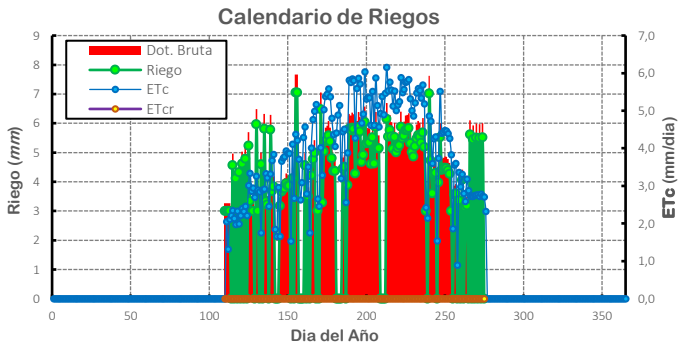

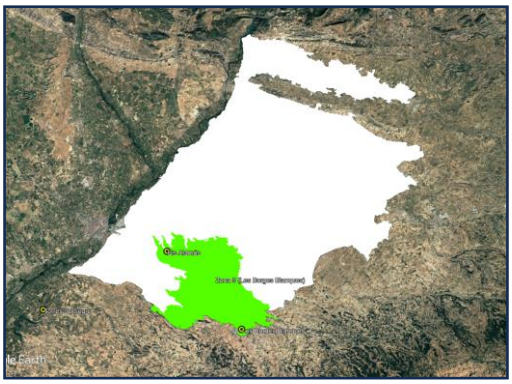

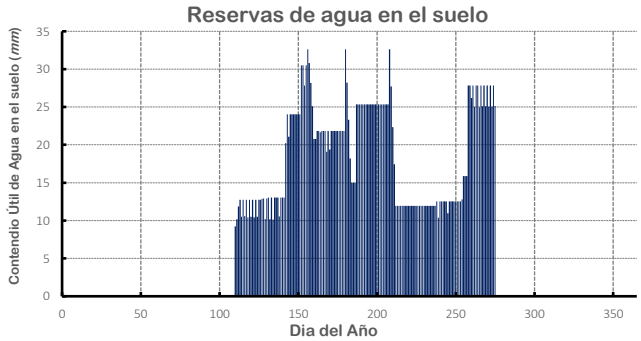

Observaciones:

Caracterización de la Demanda Evapotranspirativa de los Cultivos en diferentes Condiciones Agroambientales en la zona de regadío de "CANALS D'URGELL"

Ficha Nº	0706

Cultivo	Sector	Suelo	S. de Riego	Año Climático
Manzano	Zona 9 (Les Borges Blanques)	oderadamente profun	Aspersión	SECO

Prof. Raíces	50 cm	Est. Clima 01	LBB (15)	Profundidad	70 cm	Frecuencia (d)	5	Año:	2023
Inicio Ciclo	19/abr	Est. Clima 02	TdS (03)	Elem. Gruesos	10%	Eficiencia (%)	75	Frecuencia	6/11
Final Ciclo	1/out	Est. Clima 03	EAI (06)	Eff. Hidraúlica(%)	80,4	Riego Mín (mm)	12		
% Cobertura	85	Superficie (ha)	10407,4			Dot. Riego (mm)	0	Número Riegos	41

Datos del Clima (mm)	ETo (anual)	1156
	ETo (Ciclo)	792
	Precipitación (anual)	228
	Preciplitación Ciclo	160
	P. Eff. (anual)	180
	P. Eff. (Ciclo)	129
Datos del Cultivo (mm)	ETc (potencial)	653
	ETc (real)	653
	Productividad (%)	100
Riego (m^3/ha y año)	Requer. Teóricos de Riego	6986
	RIEGO (Agua para el cultivo)	5953
	RIEGO (Dotación Bruta)	7938
Variación del SWC (mm)		48,78

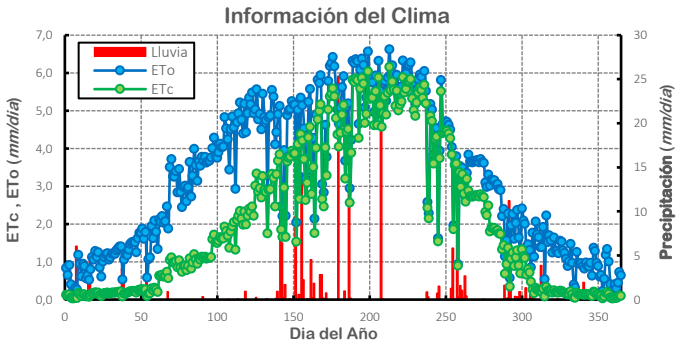

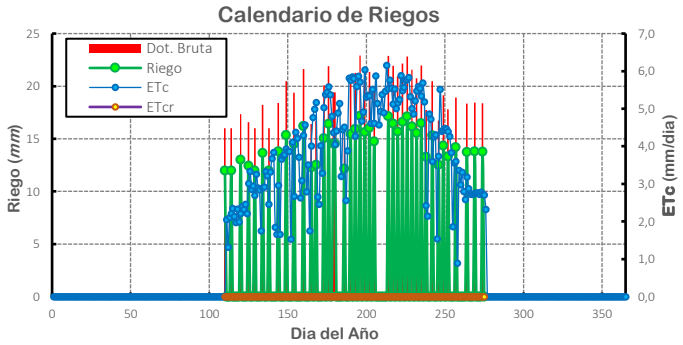

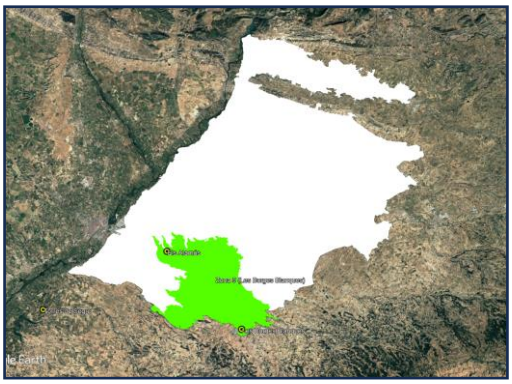

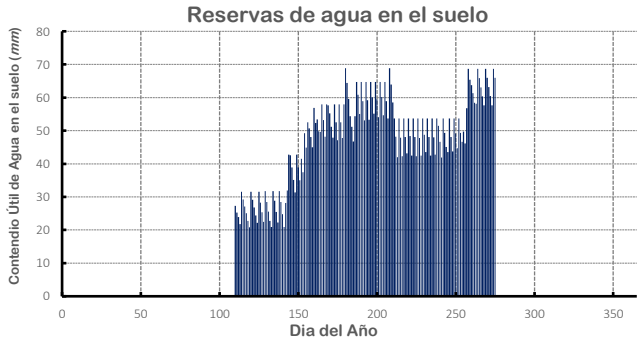

Observaciones:

Caracterización de la Demanda Evapotranspirativa de los Cultivos en diferentes Condiciones Agroambientales en la zona de regadío de "CANALS D'URGELL"

Ficha Nº	0707

Cultivo	Sector	Suelo	S. de Riego	Año Climático
Manzano	Zona 9 (Les Borges Blanques)	oderadamente profun	Inundación	SECO

Prof. Raíces	50 cm	Est. Clima 01	LBB (15)	Profundidad	70 cm	Frecuencia (d)	13	Año:	2023
Inicio Ciclo	19/abr	Est. Clima 02	TdS (03)	Elem. Gruesos	10%	Eficiencia (%)	55	Frecuencia	6/11
Final Ciclo	1/out	Est. Clima 03	EAI (06)	Eff. Hidraúlica(%)	80,4	Riego Mín (mm)	120		
% Cobertura	85	Superficie (ha)	10407,4			Dot. Riego (mm)	120	Número Riegos	10

Datos del Clima (mm)	ETo (anual)	1156
	ETo (Ciclo)	792
	Precipitación (anual)	228
	Preciplitación Ciclo	160
	P. Eff. (anual)	180
	P. Eff. (Ciclo)	129
Datos del Cultivo (mm)	ETc (potencial)	653
	ETc (real)	636
	Productividad (%)	100
Riego (m^3/ha y año)	Requer. Teóricos de Riego	9526
	RIEGO (Agua para el cultivo)	9653
	RIEGO (Dotación Bruta)	12000
Variación del SWC (mm)		7,58

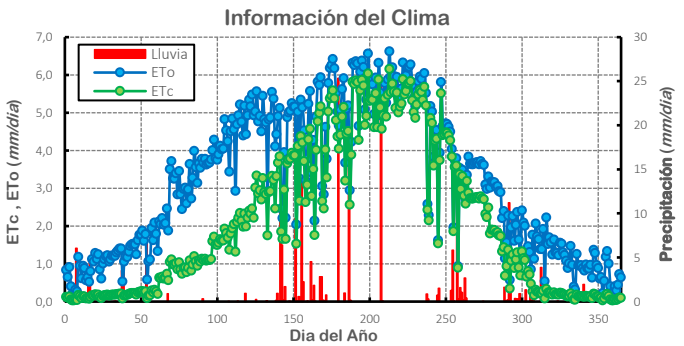

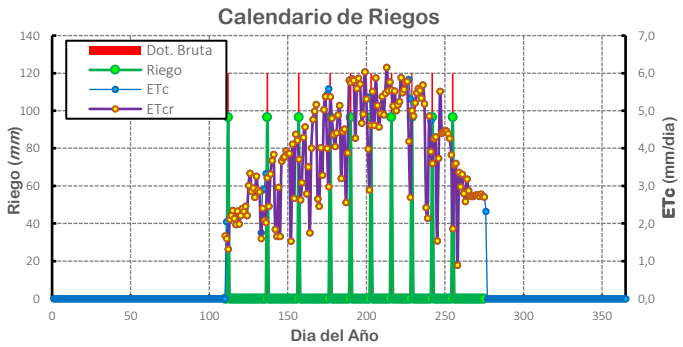

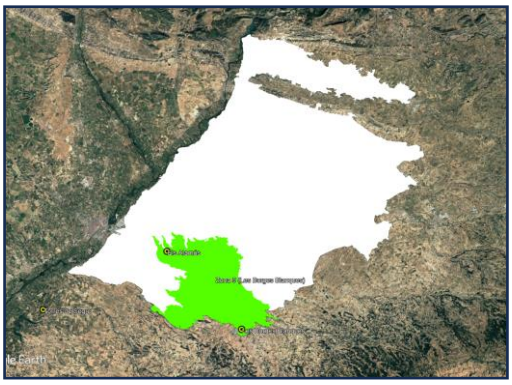

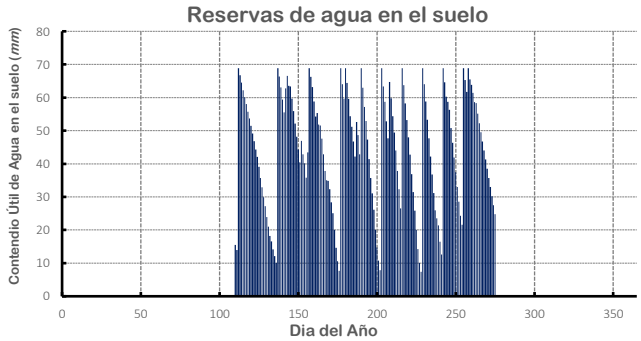

Observaciones:

Caracterización de la Demanda Evapotranspirativa de los Cultivos en diferentes Condiciones Agroambientales en la zona de regadío de "CANALS D'URGELL"

Ficha Nº	0708

Cultivo	Sector	Suelo	S. de Riego	Año Climático
Manzano	Zona 9 (Les Borges Blanques)	oderadamente profun	Localizado	SECO

Prof. Raíces	50 cm	Est. Clima 01	LBB (15)	Profundidad	70 cm	Frecuencia (d)	1	Año:	2023
Inicio Ciclo	19/abr	Est. Clima 02	TdS (03)	Elem. Gruesos	10%	Eficiencia (%)	92	Frecuencia	6/11
Final Ciclo	1/out	Est. Clima 03	EAI (06)	Eff. Hidraúlica(%)	80,4	Riego Mín (mm)	3		
% Cobertura	85	Superficie (ha)	10407,4			Dot. Riego (mm)	0	Número Riegos	124

Datos del Clima (mm)	ETo (anual)	1156
	ETo (Ciclo)	792
	Precipitación (anual)	228
	Preciplitación Ciclo	160
	P. Eff. (anual)	180
	P. Eff. (Ciclo)	129
Datos del Cultivo (mm)	ETc (potencial)	653
	ETc (real)	653
	Productividad (%)	100
Riego (m^3/ha y año)	Requer. Teóricos de Riego	5695
	RIEGO (Agua para el cultivo)	5918
	RIEGO (Dotación Bruta)	6433
Variación del SWC (mm)		43,31

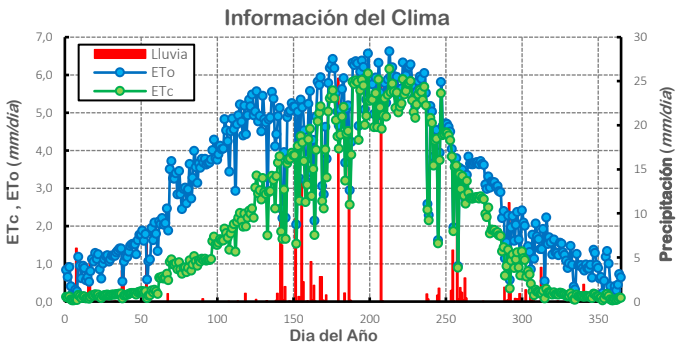

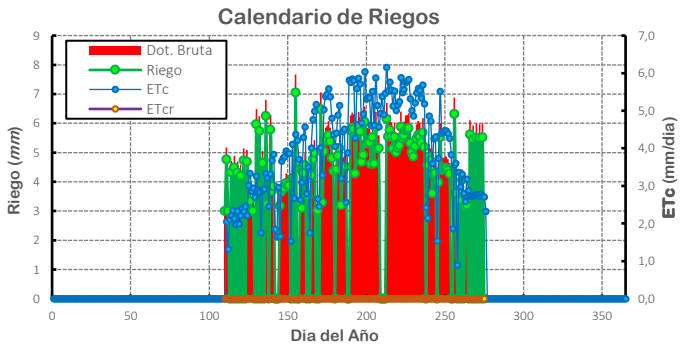

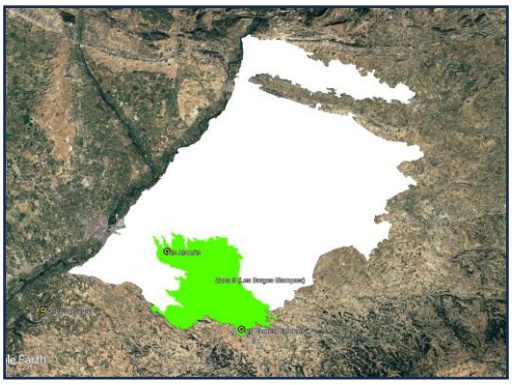

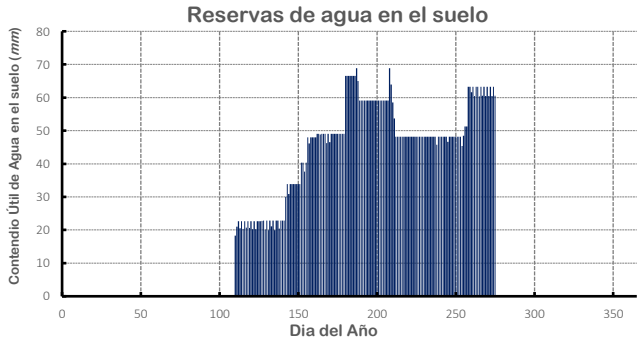

Observaciones:

Caracterización de la Demanda Evapotranspirativa de los Cultivos en diferentes Condiciones Agroambientales en la zona de regadío de "CANALS D'URGELL"

Ficha Nº	0709

Cultivo	Sector	Suelo	S. de Riego	Año Climático
Manzano	Zona 9 (Les Borges Blanques)	Profundo/Franco	Aspersión	SECO

Prof. Raíces	50 cm	Est. Clima 01	LBB (15)	Profundidad	120 cm	Frecuencia (d)	5	Año:	2023
Inicio Ciclo	19/abr	Est. Clima 02	TdS (03)	Elem. Gruesos	3%	Eficiencia (%)	75	Frecuencia	6/11
Final Ciclo	1/out	Est. Clima 03	EAI (06)	Eff. Hidraúlica(%)	76,0	Riego Mín (mm)	12		
% Cobertura	85	Superficie (ha)	10407,4			Dot. Riego (mm)	0	Número Riegos	41

Datos del Clima (mm)	ETo (anual)	1156
	ETo (Ciclo)	792
	Precipitación (anual)	228
	Preciplitación Ciclo	160
	P. Eff. (anual)	180
	P. Eff. (Ciclo)	129
Datos del Cultivo (mm)	ETc (potencial)	653
	ETc (real)	653
	Productividad (%)	100
Riego (m^3/ha y año)	Requer. Teóricos de Riego	6986
	RIEGO (Agua para el cultivo)	5953
	RIEGO (Dotación Bruta)	7938
Variación del SWC (mm)		51,22

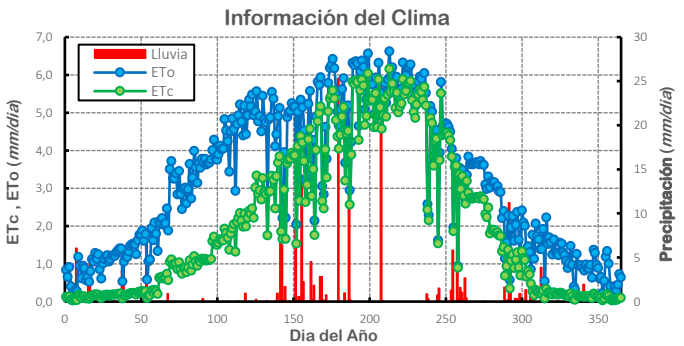

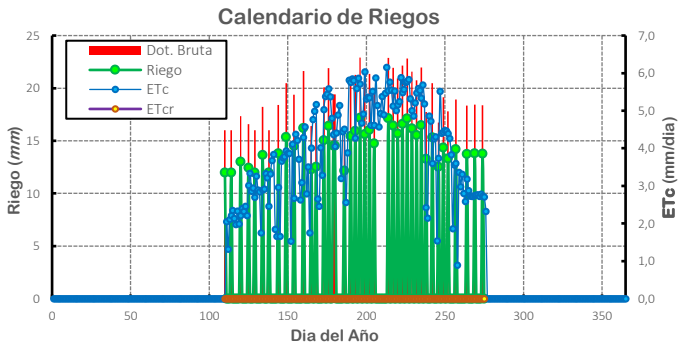

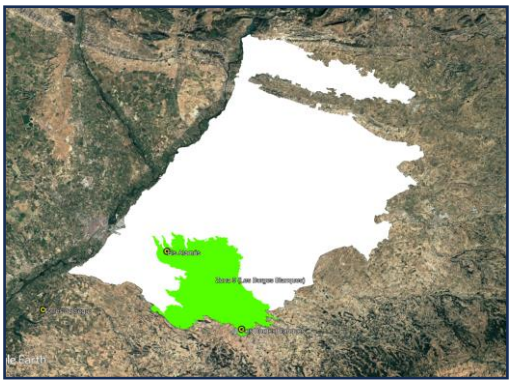

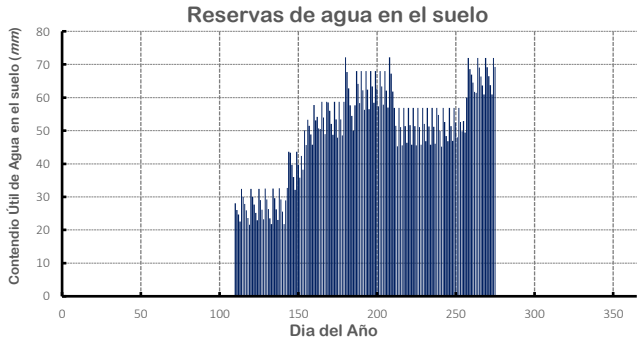

Observaciones:

Caracterización de la Demanda Evapotranspirativa de los Cultivos en diferentes Condiciones Agroambientales en la zona de regadío de "CANALS D'URGELL"

Ficha Nº	0710

Cultivo	Sector	Suelo	S. de Riego	Año Climático
Manzano	Zona 9 (Les Borges Blanques)	Profundo/Franco	Inundación	SECO

Prof. Raíces	50 cm	Est. Clima 01	LBB (15)	Profundidad	120 cm	Frecuencia (d)	13	Año:	2023
Inicio Ciclo	19/abr	Est. Clima 02	TdS (03)	Elem. Gruesos	3%	Eficiencia (%)	55	Frecuencia	6/11
Final Ciclo	1/out	Est. Clima 03	EAI (06)	Eff. Hidraúlica(%)	76,0	Riego Mín (mm)	120		
% Cobertura	85	Superficie (ha)	10407,4			Dot. Riego (mm)	120	Número Riegos	10

Datos del Clima (mm)	ETo (anual)	1156
	ETo (Ciclo)	792
	Precipitación (anual)	228
	Preciplitación Ciclo	160
	P. Eff. (anual)	180
	P. Eff. (Ciclo)	129
Datos del Cultivo (mm)	ETc (potencial)	653
	ETc (real)	640
	Productividad (%)	100
Riego (m^3/ha y año)	Requer. Teóricos de Riego	9526
	RIEGO (Agua para el cultivo)	9121
	RIEGO (Dotación Bruta)	12000
Variación del SWC (mm)		10,02

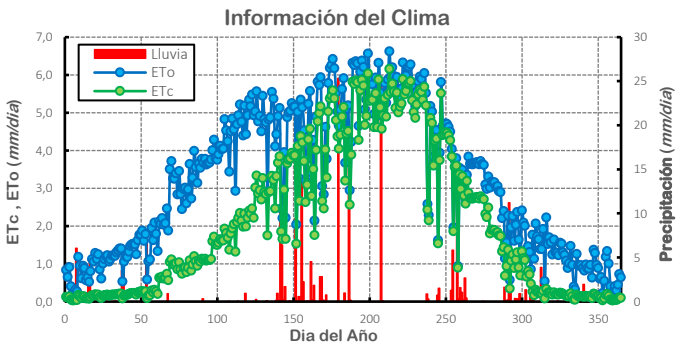

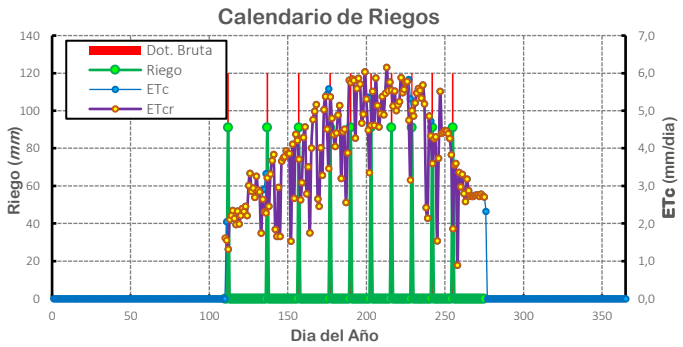

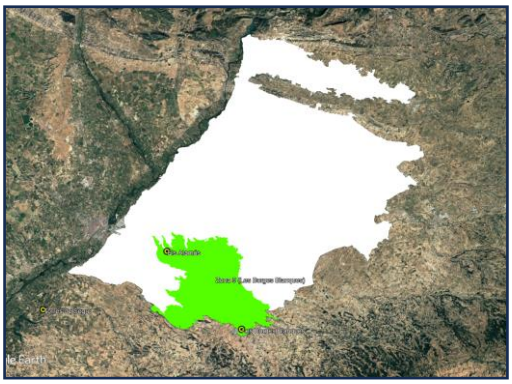

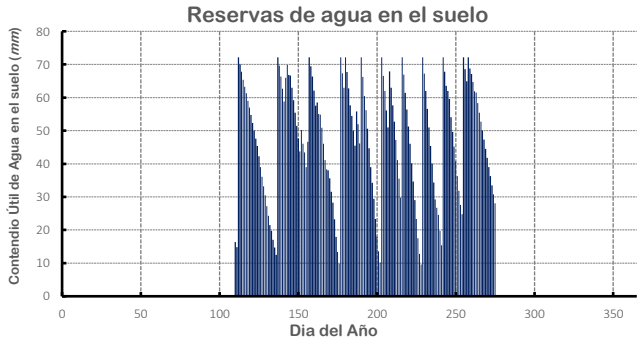

Observaciones:

Caracterización de la Demanda Evapotranspirativa de los Cultivos en diferentes Condiciones Agroambientales en la zona de regadío de "CANALS D'URGELL"

Ficha Nº	0711

Cultivo	Sector	Suelo	S. de Riego	Año Climático
Manzano	Zona 9 (Les Borges Blanques)	Profundo/Franco	Localizado	SECO

Prof. Raíces	50 cm	Est. Clima 01	LBB (15)	Profundidad	120 cm	Frecuencia (d)	1	Año:	2023
Inicio Ciclo	19/abr	Est. Clima 02	TdS (03)	Elem. Gruesos	3%	Eficiencia (%)	92	Frecuencia	6/11
Final Ciclo	1/out	Est. Clima 03	EAI (06)	Eff. Hidraúlica(%)	76,0	Riego Mín (mm)	3		
% Cobertura	85	Superficie (ha)	10407,4			Dot. Riego (mm)	0	Número Riegos	124

Datos del Clima (mm)	ETo (anual)	1156
	ETo (Ciclo)	792
	Precipitación (anual)	228
	Preciplitación Ciclo	160
	P. Eff. (anual)	180
	P. Eff. (Ciclo)	129
Datos del Cultivo (mm)	ETc (potencial)	653
	ETc (real)	653
	Productividad (%)	100
Riego (m^3/ha y año)	Requer. Teóricos de Riego	5695
	RIEGO (Agua para el cultivo)	5926
	RIEGO (Dotación Bruta)	6442
Variación del SWC (mm)		45,75

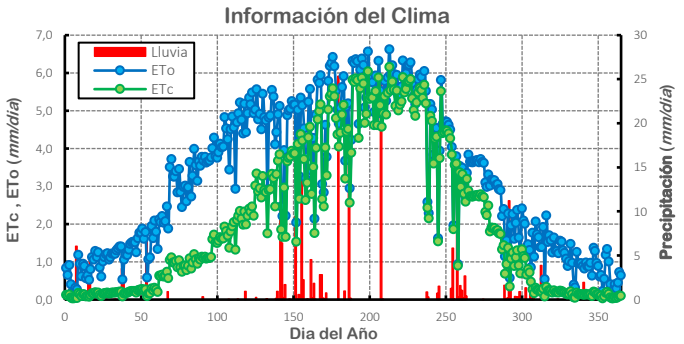

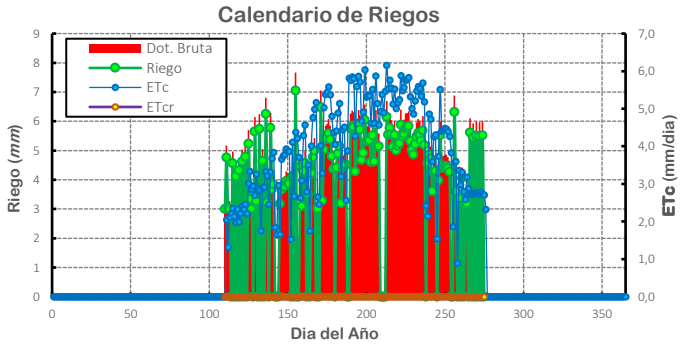

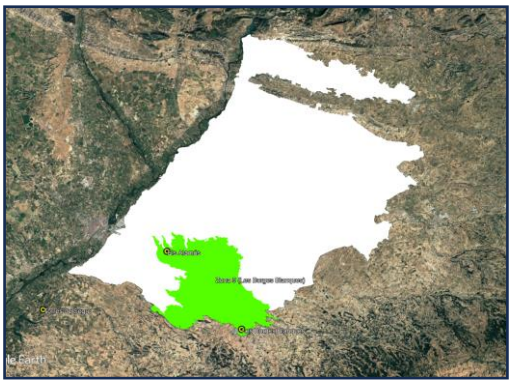

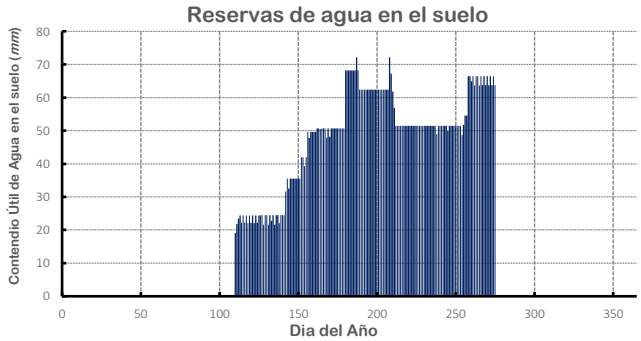

Observaciones:

Caracterización de la Demanda Evapotranspirativa de los Cultivos en diferentes Condiciones Agroambientales en la zona de regadío de "CANALS D'URGELL"

Ficha Nº	0712

Cultivo	Sector	Suelo	S. de Riego	Año Climático
Manzano	Zona 9 (Les Borges Blanques)	Somero/Gravas	Aspersión	MEDIO

Prof. Raíces	40 cm	Est. Clima 01	LBB (15)	Profundidad	40 cm	Frecuencia (d)	5	Año:	2017
Inicio Ciclo	19/abr	Est. Clima 02	TdS (03)	Elem. Gruesos	20%	Eficiencia (%)	75	Frecuencia	6/11
Final Ciclo	1/out	Est. Clima 03	EAI (06)	Eff. Hidraúlica(%)	70,0	Riego Mín (mm)	12		
% Cobertura	85	Superficie (ha)	10407,4			Dot. Riego (mm)	0	Número Riegos	47

Datos del Clima (mm)	ETo (anual)	1074
	ETo (Ciclo)	797
	Precipitación (anual)	268
	Preciplitación Ciclo	112
	P. Eff. (anual)	209
	P. Eff. (Ciclo)	85
Datos del Cultivo (mm)	ETc (potencial)	660
	ETc (real)	660
	Productividad (%)	100
Riego (m^3/ha y año)	Requer. Teóricos de Riego	7658
	RIEGO (Agua para el cultivo)	6862
	RIEGO (Dotación Bruta)	9149
Variación del SWC (mm)		-0,53

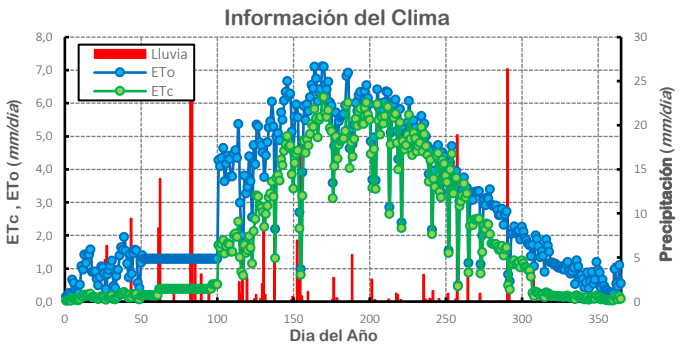

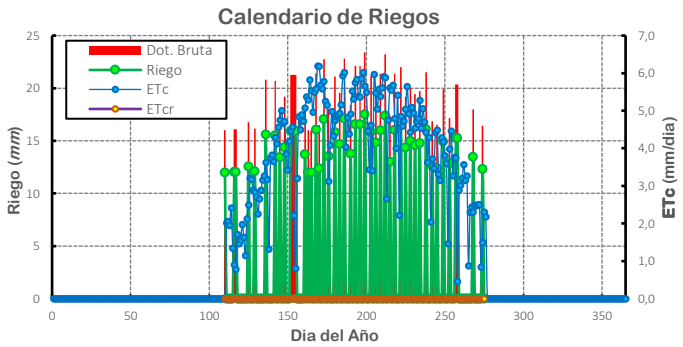

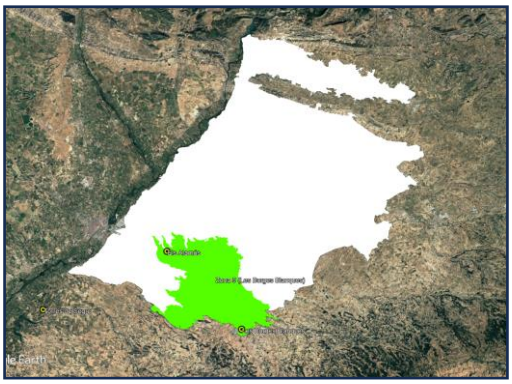

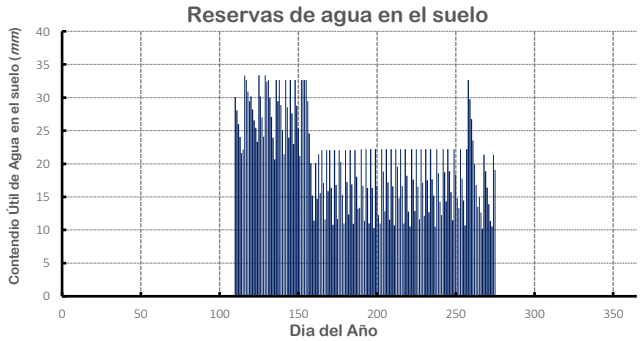

Observaciones:

Caracterización de la Demanda Evapotranspirativa de los Cultivos en diferentes Condiciones Agroambientales en la zona de regadío de "CANALS D'URGELL"

Ficha Nº	0713

Cultivo	Sector	Suelo	S. de Riego	Año Climático
Manzano	Zona 9 (Les Borges Blanques)	Somero/Gravas	Inundación	MEDIO

Prof. Raíces	40 cm	Est. Clima 01	LBB (15)	Profundidad	40 cm	Frecuencia (d)	13	Año:	2017
Inicio Ciclo	19/abr	Est. Clima 02	TdS (03)	Elem. Gruesos	20%	Eficiencia (%)	55	Frecuencia	6/11
Final Ciclo	1/out	Est. Clima 03	EAI (06)	Eff. Hidraúlica(%)	70,0	Riego Mín (mm)	120		
% Cobertura	85	Superficie (ha)	10407,4			Dot. Riego (mm)	120	Número Riegos	10

Datos del Clima (mm)	ETo (anual)	1074
	ETo (Ciclo)	797
	Precipitación (anual)	268
	Preciplitación Ciclo	112
	P. Eff. (anual)	209
	P. Eff. (Ciclo)	85
Datos del Cultivo (mm)	ETc (potencial)	660
	ETc (real)	412
	Productividad (%)	78
Riego (m^3/ha y año)	Requer. Teóricos de Riego	10443
	RIEGO (Agua para el cultivo)	8398
	RIEGO (Dotación Bruta)	12000
Variación del SWC (mm)		-18,07

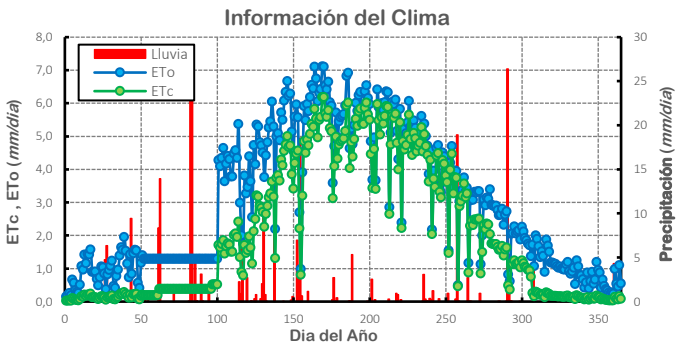

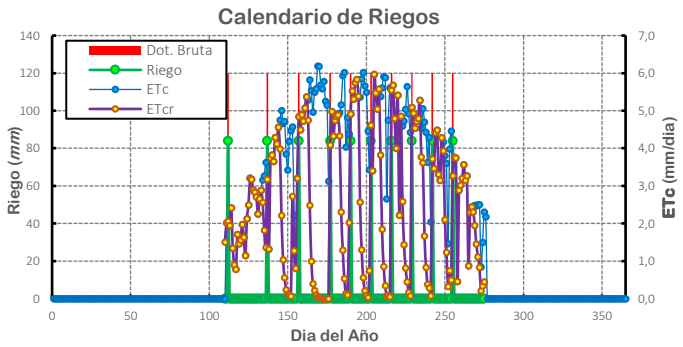

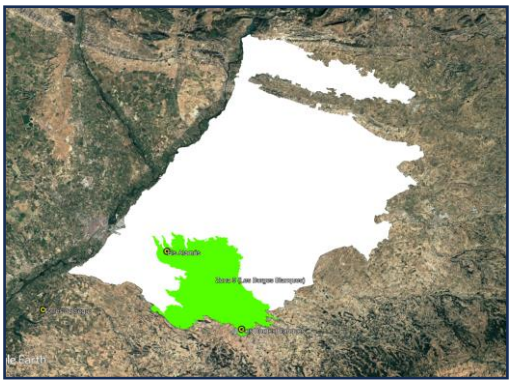

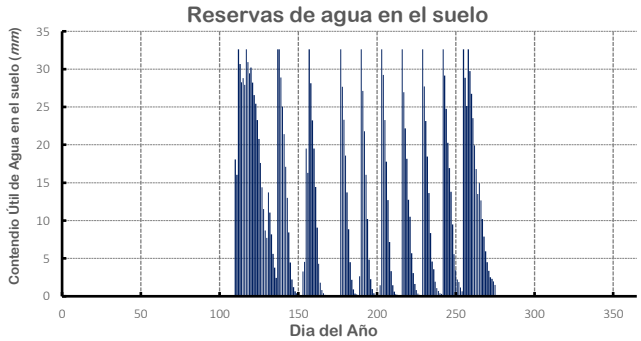

Observaciones:

Caracterización de la Demanda Evapotranspirativa de los Cultivos en diferentes Condiciones Agroambientales en la zona de regadío de "CANALS D'URGELL"

Ficha Nº	0714

Cultivo	Sector	Suelo	S. de Riego	Año Climático
Manzano	Zona 9 (Les Borges Blanques)	Somero/Gravas	Localizado	MEDIO

Prof. Raíces	40 cm	Est. Clima 01	LBB (15)	Profundidad	40 cm	Frecuencia (d)	1	Año:	2017
Inicio Ciclo	19/abr	Est. Clima 02	TdS (03)	Elem. Gruesos	20%	Eficiencia (%)	92	Frecuencia	6/11
Final Ciclo	1/out	Est. Clima 03	EAI (06)	Eff. Hidraúlica(%)	70,0	Riego Mín (mm)	3		
% Cobertura	85	Superficie (ha)	10407,4			Dot. Riego (mm)	0	Número Riegos	125

Datos del Clima (mm)	ETo (anual)	1074
	ETo (Ciclo)	797
	Precipitación (anual)	268
	Preciplitación Ciclo	112
	P. Eff. (anual)	209
	P. Eff. (Ciclo)	85
Datos del Cultivo (mm)	ETc (potencial)	660
	ETc (real)	660
	Productividad (%)	100
Riego (m^3/ha y año)	Requer. Teóricos de Riego	6243
	RIEGO (Agua para el cultivo)	5958
	RIEGO (Dotación Bruta)	6476
Variación del SWC (mm)		-1,37

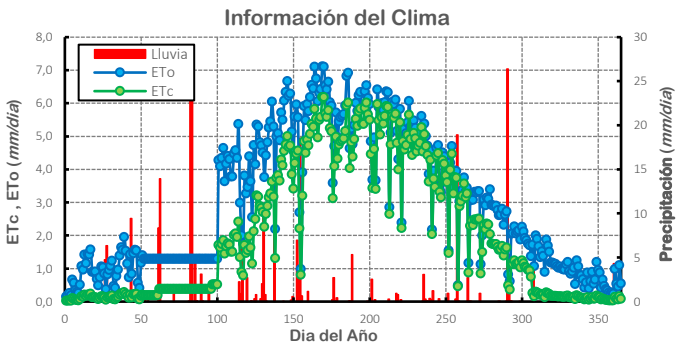

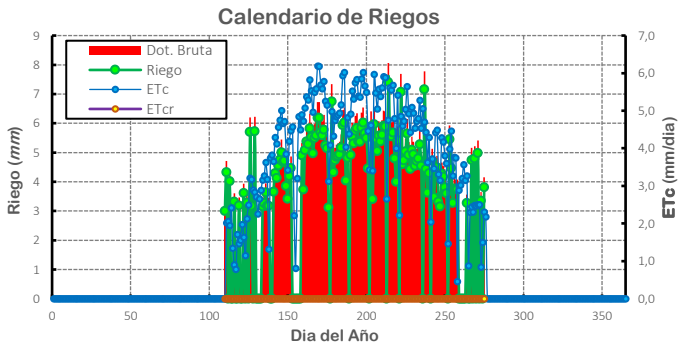

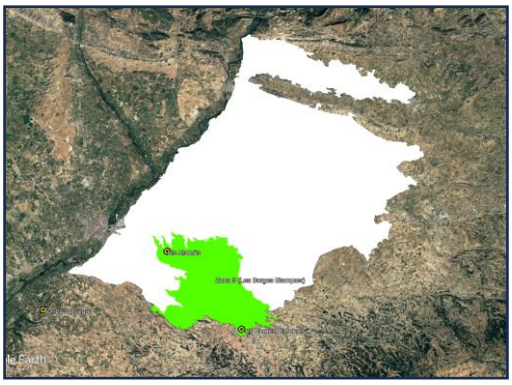

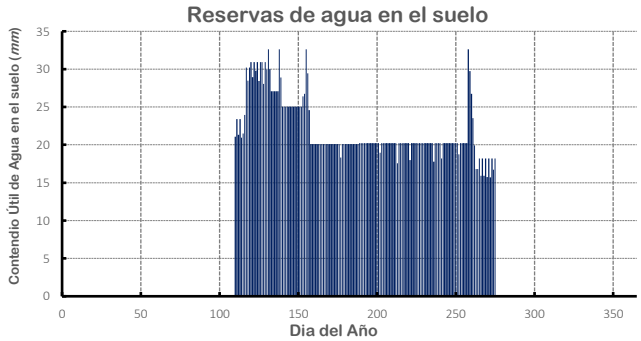

Observaciones:

Caracterización de la Demanda Evapotranspirativa de los Cultivos en diferentes Condiciones Agroambientales en la zona de regadío de "CANALS D'URGELL"

Ficha Nº	0715

Cultivo	Sector	Suelo	S. de Riego	Año Climático
Manzano	Zona 9 (Les Borges Blanques)	oderadamente profun	Aspersión	MEDIO

Prof. Raíces	50 cm	Est. Clima 01	LBB (15)	Profundidad	70 cm	Frecuencia (d)	5	Año:	2017
Inicio Ciclo	19/abr	Est. Clima 02	TdS (03)	Elem. Gruesos	10%	Eficiencia (%)	75	Frecuencia	6/11
Final Ciclo	1/out	Est. Clima 03	EAI (06)	Eff. Hidraúlica(%)	80,4	Riego Mín (mm)	12		
% Cobertura	85	Superficie (ha)	10407,4			Dot. Riego (mm)	0	Número Riegos	42

Datos del Clima (mm)	ETo (anual)	1074
	ETo (Ciclo)	797
	Precipitación (anual)	268
	Preciplitación Ciclo	112
	P. Eff. (anual)	209
	P. Eff. (Ciclo)	85
Datos del Cultivo (mm)	ETc (potencial)	660
	ETc (real)	660
	Productividad (%)	100
Riego (m^3/ha y año)	Requer. Teóricos de Riego	7658
	RIEGO (Agua para el cultivo)	6213
	RIEGO (Dotación Bruta)	8284
Variación del SWC (mm)		13,96

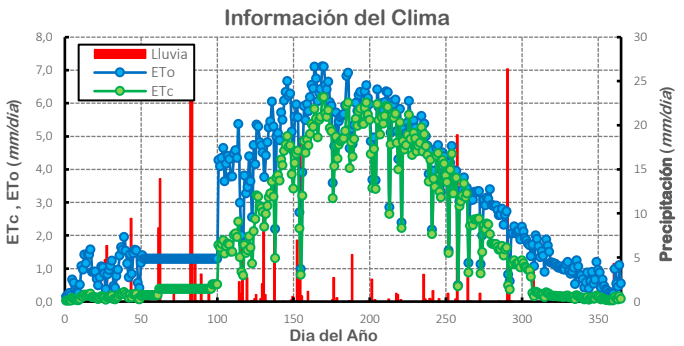

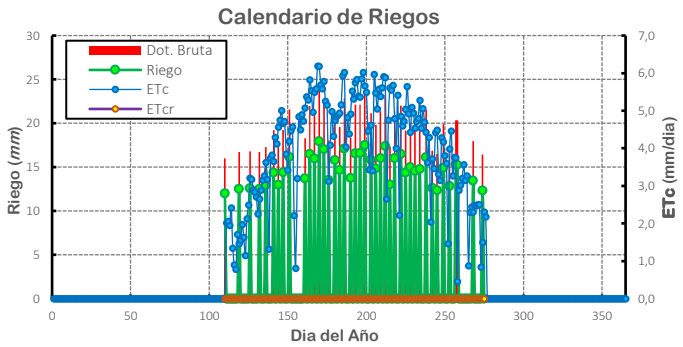

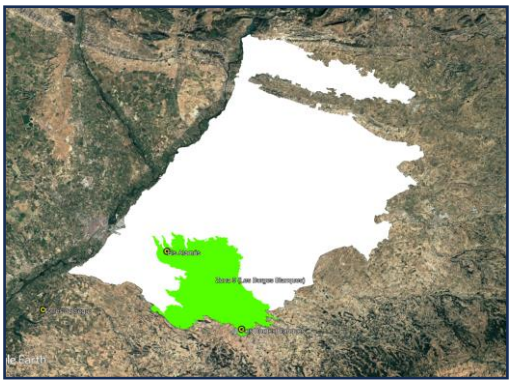

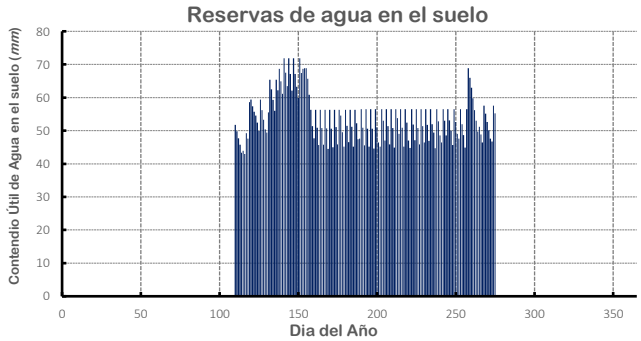

Observaciones:

Caracterización de la Demanda Evapotranspirativa de los Cultivos en diferentes Condiciones Agroambientales en la zona de regadío de "CANALS D'URGELL"

Ficha Nº	0716

Cultivo	Sector	Suelo	S. de Riego	Año Climático
Manzano	Zona 9 (Les Borges Blanques)	oderadamente profun	Inundación	MEDIO

Prof. Raíces	50 cm	Est. Clima 01	LBB (15)	Profundidad	70 cm	Frecuencia (d)	13	Año:	2017
Inicio Ciclo	19/abr	Est. Clima 02	TdS (03)	Elem. Gruesos	10%	Eficiencia (%)	55	Frecuencia	6/11
Final Ciclo	1/out	Est. Clima 03	EAI (06)	Eff. Hidraúlica(%)	80,4	Riego Mín (mm)	120		
% Cobertura	85	Superficie (ha)	10407,4			Dot. Riego (mm)	120	Número Riegos	10

Datos del Clima (mm)	ETo (anual)	1074
	ETo (Ciclo)	797
	Precipitación (anual)	268
	Preciplitación Ciclo	112
	P. Eff. (anual)	209
	P. Eff. (Ciclo)	85
Datos del Cultivo (mm)	ETc (potencial)	660
	ETc (real)	618
	Productividad (%)	100
Riego (m^3/ha y año)	Requer. Teóricos de Riego	10443
	RIEGO (Agua para el cultivo)	9653
	RIEGO (Dotación Bruta)	12000
Variación del SWC (mm)		-11,85

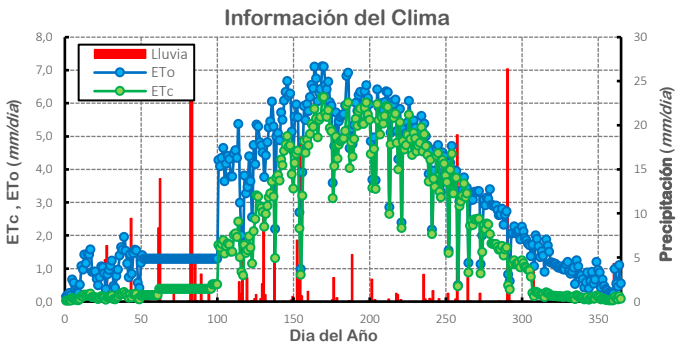

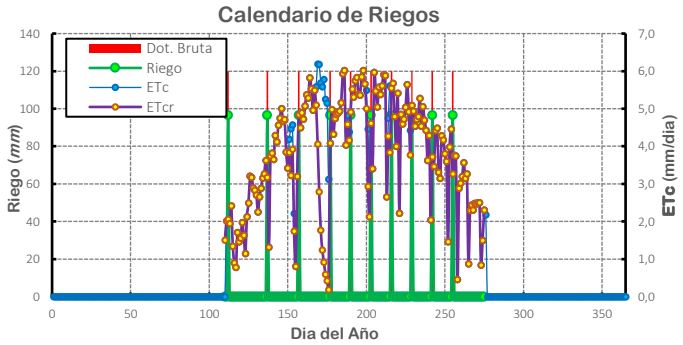

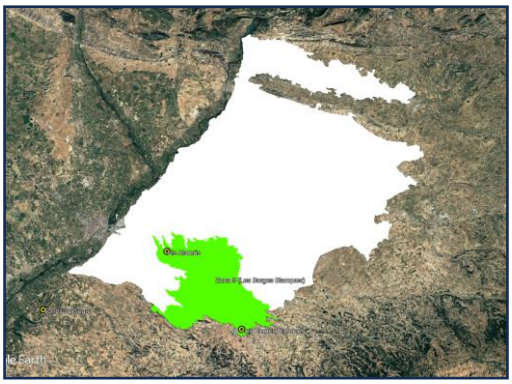

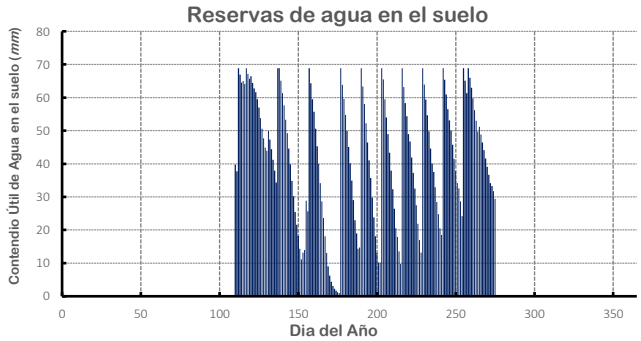

Observaciones:

Caracterización de la Demanda Evapotranspirativa de los Cultivos en diferentes Condiciones Agroambientales en la zona de regadío de "CANALS D'URGELL"

Ficha Nº	0717

Cultivo	Sector	Suelo	S. de Riego	Año Climático
Manzano	Zona 9 (Les Borges Blanques)	oderadamente profun	Localizado	MEDIO

Prof. Raíces	50 cm	Est. Clima 01	LBB (15)	Profundidad	70 cm	Frecuencia (d)	1	Año:	2017
Inicio Ciclo	19/abr	Est. Clima 02	TdS (03)	Elem. Gruesos	10%	Eficiencia (%)	92	Frecuencia	6/11
Final Ciclo	1/out	Est. Clima 03	EAI (06)	Eff. Hidraúlica(%)	80,4	Riego Mín (mm)	3		
% Cobertura	85	Superficie (ha)	10407,4			Dot. Riego (mm)	0	Número Riegos	127

Datos del Clima (mm)	ETo (anual)	1074
	ETo (Ciclo)	797
	Precipitación (anual)	268
	Preciplitación Ciclo	112
	P. Eff. (anual)	209
	P. Eff. (Ciclo)	85
Datos del Cultivo (mm)	ETc (potencial)	660
	ETc (real)	660
	Productividad (%)	100
Riego (m^3/ha y año)	Requer. Teóricos de Riego	6243
	RIEGO (Agua para el cultivo)	6067
	RIEGO (Dotación Bruta)	6595
Variación del SWC (mm)		13,12

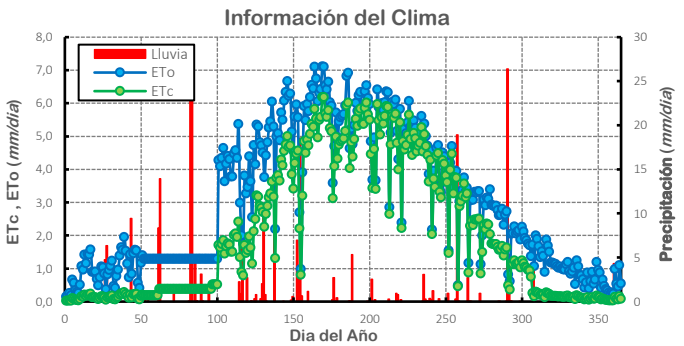

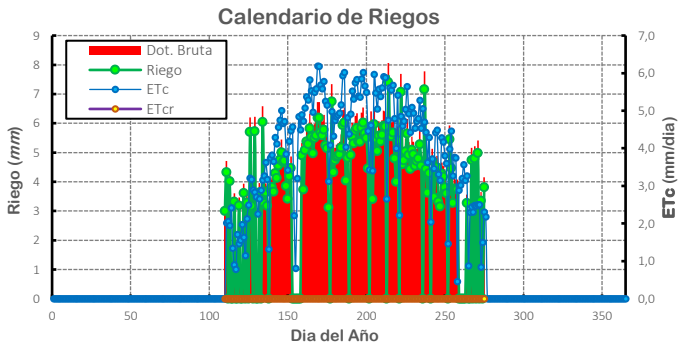

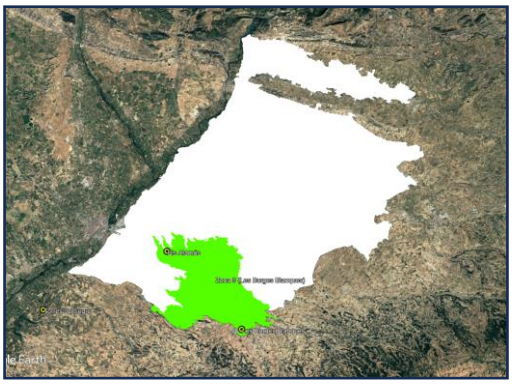

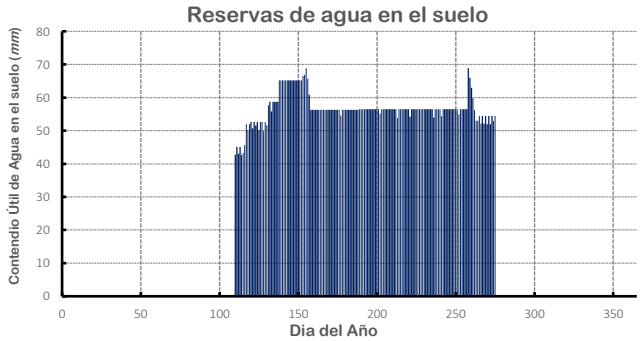

Observaciones:

Caracterización de la Demanda Evapotranspirativa de los Cultivos en diferentes Condiciones Agroambientales en la zona de regadío de "CANALS D'URGELL"

Ficha Nº	0718

Cultivo	Sector	Suelo	S. de Riego	Año Climático
Manzano	Zona 9 (Les Borges Blanques)	Profundo/Franco	Aspersión	MEDIO

Prof. Raíces	50 cm	Est. Clima 01	LBB (15)	Profundidad	120 cm	Frecuencia (d)	5	Año:	2017
Inicio Ciclo	19/abr	Est. Clima 02	TdS (03)	Elem. Gruesos	3%	Eficiencia (%)	75	Frecuencia	6/11
Final Ciclo	1/out	Est. Clima 03	EAI (06)	Eff. Hidraúlica(%)	76,0	Riego Mín (mm)	12		
% Cobertura	85	Superficie (ha)	10407,4			Dot. Riego (mm)	0	Número Riegos	42

Datos del Clima (mm)	ETo (anual)	1074
	ETo (Ciclo)	797
	Precipitación (anual)	268
	Preciplitación Ciclo	112
	P. Eff. (anual)	209
	P. Eff. (Ciclo)	85
Datos del Cultivo (mm)	ETc (potencial)	660
	ETc (real)	660
	Productividad (%)	100
Riego (m^3/ha y año)	Requer. Teóricos de Riego	7658
	RIEGO (Agua para el cultivo)	6213
	RIEGO (Dotación Bruta)	8284
Variación del SWC (mm)		15,26

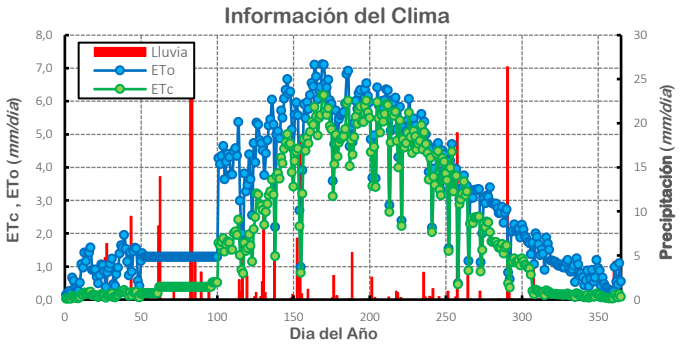

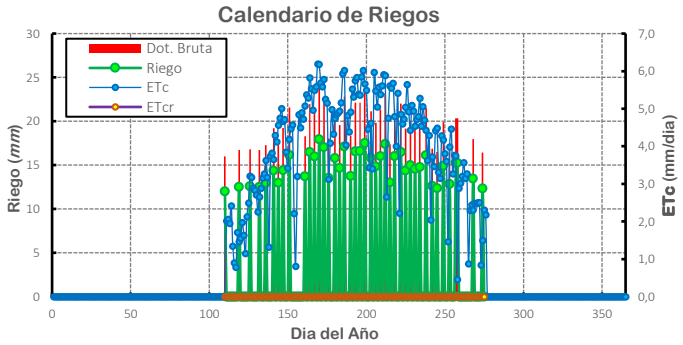

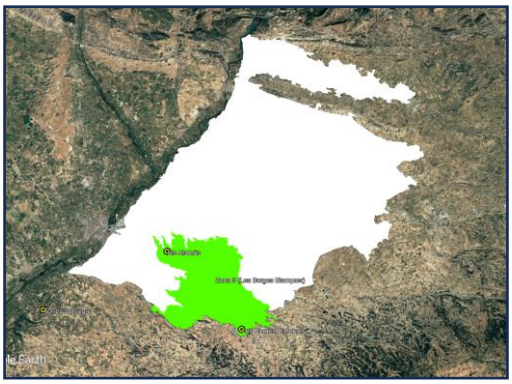

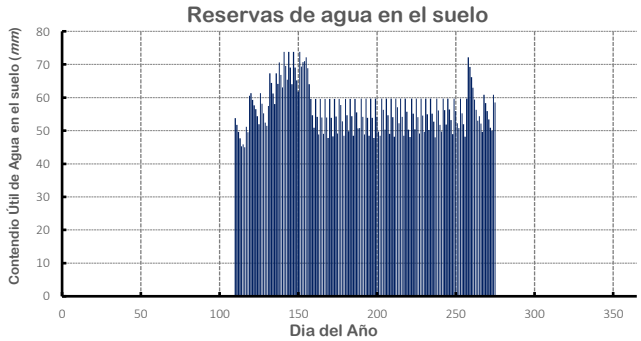

Observaciones:

Caracterización de la Demanda Evapotranspirativa de los Cultivos en diferentes Condiciones Agroambientales en la zona de regadío de "CANALS D'URGELL"

Ficha Nº	0719

Cultivo	Sector	Suelo	S. de Riego	Año Climático
Manzano	Zona 9 (Les Borges Blanques)	Profundo/Franco	Inundación	MEDIO

Prof. Raíces	50 cm	Est. Clima 01	LBB (15)	Profundidad	120 cm	Frecuencia (d)	13	Año:	2017
Inicio Ciclo	19/abr	Est. Clima 02	TdS (03)	Elem. Gruesos	3%	Eficiencia (%)	55	Frecuencia	6/11
Final Ciclo	1/out	Est. Clima 03	EAI (06)	Eff. Hidraúlica(%)	76,0	Riego Mín (mm)	120		
% Cobertura	85	Superficie (ha)	10407,4			Dot. Riego (mm)	120	Número Riegos	10

Datos del Clima (mm)	ETo (anual)	1074
	ETo (Ciclo)	797
	Precipitación (anual)	268
	Preciplitación Ciclo	112
	P. Eff. (anual)	209
	P. Eff. (Ciclo)	85
Datos del Cultivo (mm)	ETc (potencial)	660
	ETc (real)	625
	Productividad (%)	100
Riego (m^3/ha y año)	Requer. Teóricos de Riego	10443
	RIEGO (Agua para el cultivo)	9121
	RIEGO (Dotación Bruta)	12000
Variación del SWC (mm)		-10,55

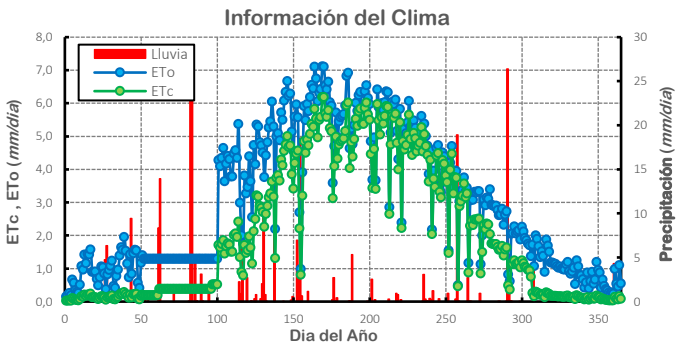

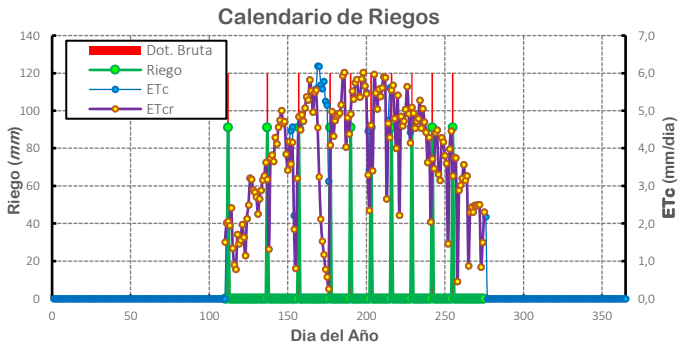

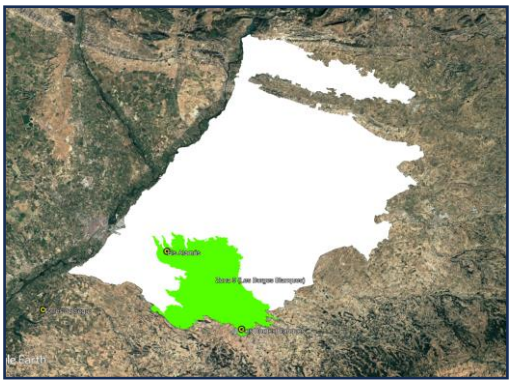

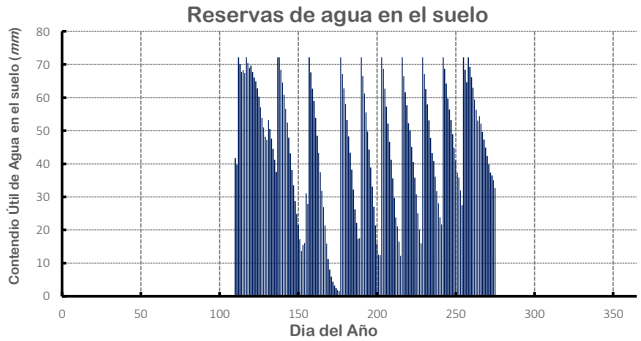

Observaciones:

Caracterización de la Demanda Evapotranspirativa de los Cultivos en diferentes Condiciones Agroambientales en la zona de regadío de "CANALS D'URGELL"

Ficha Nº	0720

Cultivo	Sector	Suelo	S. de Riego	Año Climático
Manzano	Zona 9 (Les Borges Blanques)	Profundo/Franco	Localizado	MEDIO

Prof. Raíces	50 cm	Est. Clima 01	LBB (15)	Profundidad	120 cm	Frecuencia (d)	1	Año:	2017
Inicio Ciclo	19/abr	Est. Clima 02	TdS (03)	Elem. Gruesos	3%	Eficiencia (%)	92	Frecuencia	6/11
Final Ciclo	1/out	Est. Clima 03	EAI (06)	Eff. Hidraúlica(%)	76,0	Riego Mín (mm)	3		
% Cobertura	85	Superficie (ha)	10407,4			Dot. Riego (mm)	0	Número Riegos	127

Datos del Clima (mm)	ETo (anual)	1074
	ETo (Ciclo)	797
	Precipitación (anual)	268
	Preciplitación Ciclo	112
	P. Eff. (anual)	209
	P. Eff. (Ciclo)	85
Datos del Cultivo (mm)	ETc (potencial)	660
	ETc (real)	660
	Productividad (%)	100
Riego (m^3/ha y año)	Requer. Teóricos de Riego	6243
	RIEGO (Agua para el cultivo)	6067
	RIEGO (Dotación Bruta)	6595
Variación del SWC (mm)		14,42

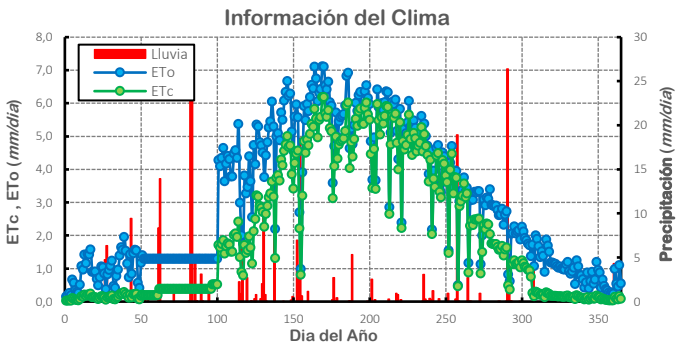

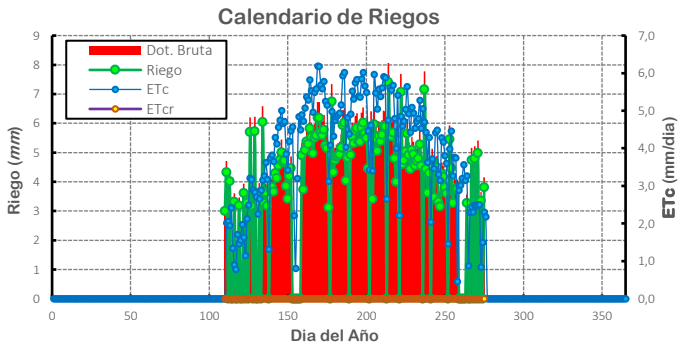

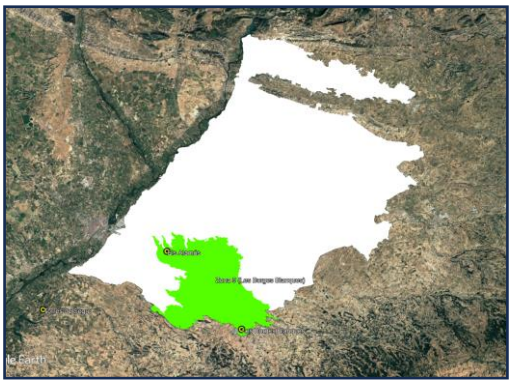

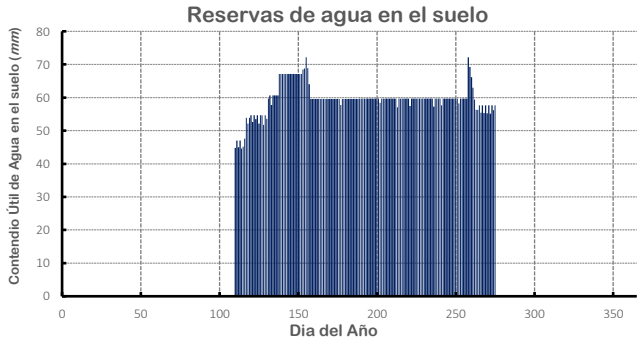

Observaciones:

Caracterización de la Demanda Evapotranspirativa de los Cultivos en diferentes Condiciones Agroambientales en la zona de regadío de "CANALS D'URGELL"

Ficha Nº	0721

Cultivo	Sector	Suelo	S. de Riego	Año Climático
Manzano	Zona 9 (Les Borges Blanques)	Somero/Gravas	Aspersión	HÚMEDO

Prof. Raíces	40 cm	Est. Clima 01	LBB (15)	Profundidad	40 cm	Frecuencia (d)	5	Año:	2014
Inicio Ciclo	19/abr	Est. Clima 02	TdS (03)	Elem. Gruesos	20%	Eficiencia (%)	75	Frecuencia	3/11
Final Ciclo	1/out	Est. Clima 03	EAI (06)	Eff. Hidraúlica(%)	70,0	Riego Mín (mm)	12		
% Cobertura	85	Superficie (ha)	10407,4			Dot. Riego (mm)	0	Número Riegos	41

Datos del Clima (mm)	ETo (anual)	1079
	ETo (Ciclo)	753
	Precipitación (anual)	498
	Preciplitación Ciclo	252
	P. Eff. (anual)	408
	P. Eff. (Ciclo)	208
Datos del Cultivo (mm)	ETc (potencial)	622
	ETc (real)	622
	Productividad (%)	100
Riego (m^3/ha y año)	Requer. Teóricos de Riego	5512
	RIEGO (Agua para el cultivo)	5682
	RIEGO (Dotación Bruta)	7576
Variación del SWC (mm)		2,49

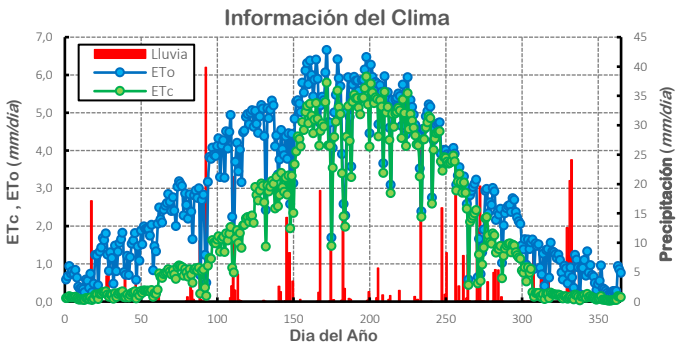

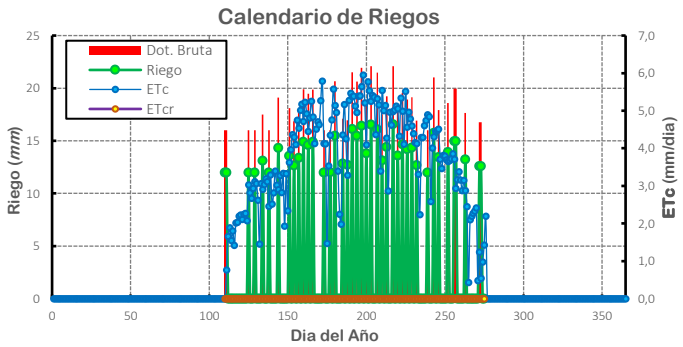

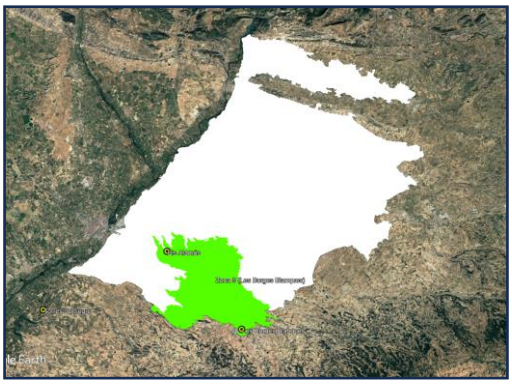

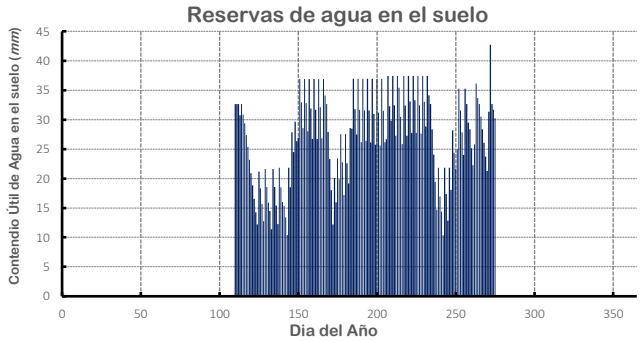

Observaciones:

Caracterización de la Demanda Evapotranspirativa de los Cultivos en diferentes Condiciones Agroambientales en la zona de regadío de "CANALS D'URGELL"

Ficha Nº	0722

Cultivo	Sector	Suelo	S. de Riego	Año Climático
Manzano	Zona 9 (Les Borges Blanques)	Somero/Gravas	Inundación	HÚMEDO

Prof. Raíces	40 cm	Est. Clima 01	LBB (15)	Profundidad	40 cm	Frecuencia (d)	13	Año:	2014
Inicio Ciclo	19/abr	Est. Clima 02	TdS (03)	Elem. Gruesos	20%	Eficiencia (%)	55	Frecuencia	3/11
Final Ciclo	1/out	Est. Clima 03	EAI (06)	Eff. Hidraúlica(%)	70,0	Riego Mín (mm)	120		
% Cobertura	85	Superficie (ha)	10407,4			Dot. Riego (mm)	120	Número Riegos	10

Datos del Clima (mm)	ETo (anual)	1079
	ETo (Ciclo)	753
	Precipitación (anual)	498
	Preciplitación Ciclo	252
	P. Eff. (anual)	408
	P. Eff. (Ciclo)	208
Datos del Cultivo (mm)	ETc (potencial)	622
	ETc (real)	480
	Productividad (%)	99
Riego (m^3/ha y año)	Requer. Teóricos de Riego	7516
	RIEGO (Agua para el cultivo)	8398
	RIEGO (Dotación Bruta)	12000
Variación del SWC (mm)		2,49

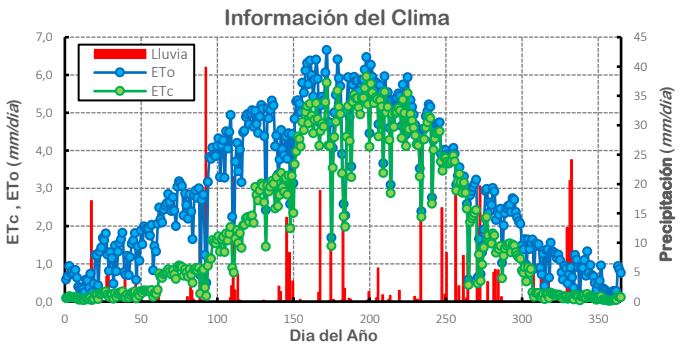

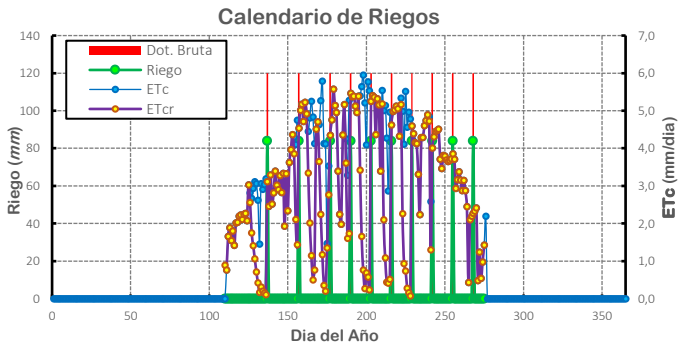

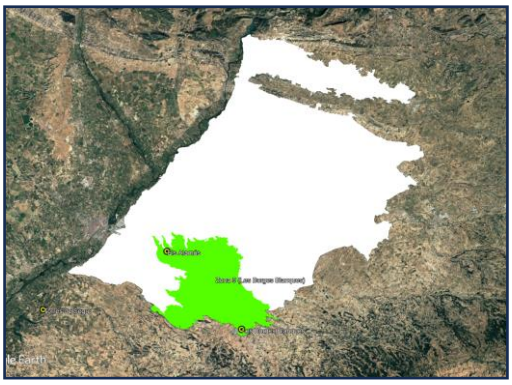

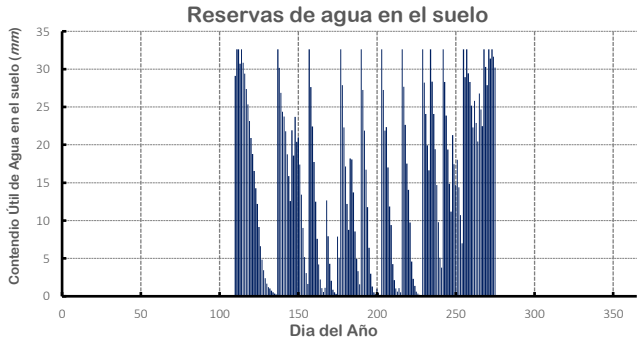

Observaciones:

Caracterización de la Demanda Evapotranspirativa de los Cultivos en diferentes Condiciones Agroambientales en la zona de regadío de "CANALS D'URGELL"

Ficha Nº	0723

Cultivo	Sector	Suelo	S. de Riego	Año Climático
Manzano	Zona 9 (Les Borges Blanques)	Somero/Gravas	Localizado	HÚMEDO

Prof. Raíces	40 cm	Est. Clima 01	LBB (15)	Profundidad	40 cm	Frecuencia (d)	1	Año:	2014
Inicio Ciclo	19/abr	Est. Clima 02	TdS (03)	Elem. Gruesos	20%	Eficiencia (%)	92	Frecuencia	3/11
Final Ciclo	1/out	Est. Clima 03	EAI (06)	Eff. Hidraúlica(%)	70,0	Riego Mín (mm)	3		
% Cobertura	85	Superficie (ha)	10407,4			Dot. Riego (mm)	0	Número Riegos	112

Datos del Clima (mm)	ETo (anual)	1079
	ETo (Ciclo)	753
	Precipitación (anual)	498
	Preciplitación Ciclo	252
	P. Eff. (anual)	408
	P. Eff. (Ciclo)	208
Datos del Cultivo (mm)	ETc (potencial)	622
	ETc (real)	622
	Productividad (%)	100
Riego (m^3/ha y año)	Requer. Teóricos de Riego	4493
	RIEGO (Agua para el cultivo)	5072
	RIEGO (Dotación Bruta)	5513
Variación del SWC (mm)		2,49

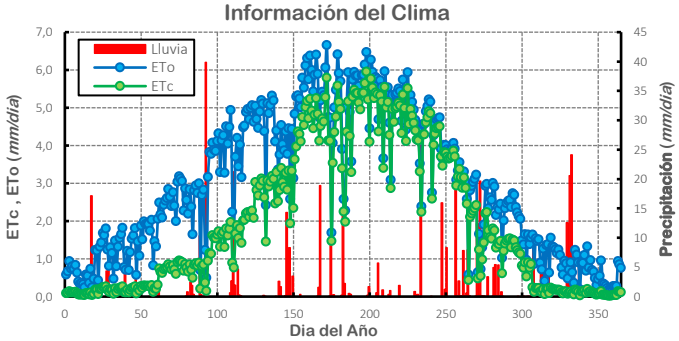

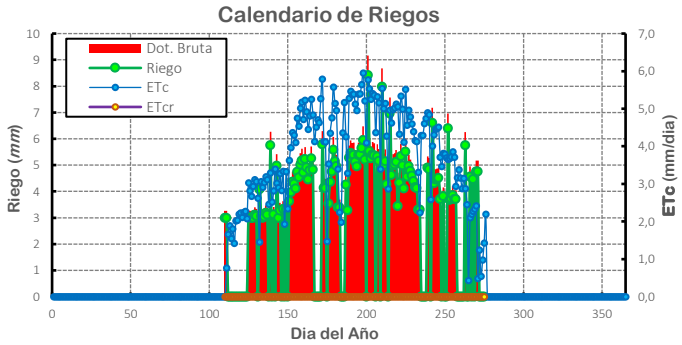

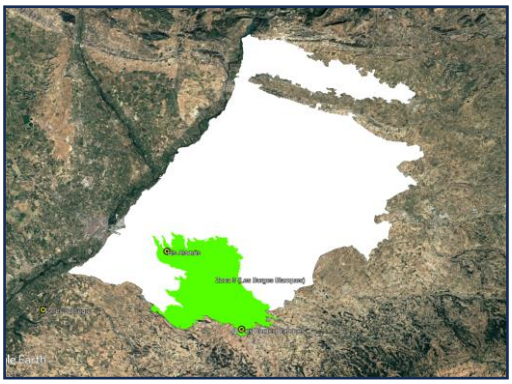

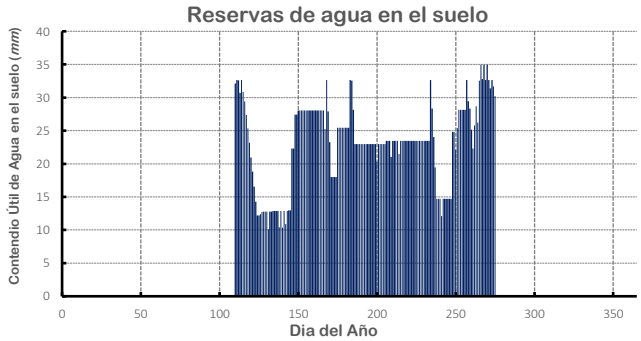

Observaciones:

Caracterización de la Demanda Evapotranspirativa de los Cultivos en diferentes Condiciones Agroambientales en la zona de regadío de "CANALS D'URGELL"

Ficha Nº	0724

Cultivo	Sector	Suelo	S. de Riego	Año Climático
Manzano	Zona 9 (Les Borges Blanques)	oderadamente profun	Aspersión	HÚMEDO

Prof. Raíces	50 cm	Est. Clima 01	LBB (15)	Profundidad	70 cm	Frecuencia (d)	5	Año:	2014
Inicio Ciclo	19/abr	Est. Clima 02	TdS (03)	Elem. Gruesos	10%	Eficiencia (%)	75	Frecuencia	3/11
Final Ciclo	1/out	Est. Clima 03	EAI (06)	Eff. Hidraúlica(%)	80,4	Riego Mín (mm)	12		
% Cobertura	85	Superficie (ha)	10407,4			Dot. Riego (mm)	0	Número Riegos	38

Datos del Clima (mm)	ETo (anual)	1079
	ETo (Ciclo)	753
	Precipitación (anual)	498
	Preciplitación Ciclo	252
	P. Eff. (anual)	408
	P. Eff. (Ciclo)	208
Datos del Cultivo (mm)	ETc (potencial)	622
	ETc (real)	622
	Productividad (%)	100
Riego (m^3/ha y año)	Requer. Teóricos de Riego	5512
	RIEGO (Agua para el cultivo)	5359
	RIEGO (Dotación Bruta)	7146
Variación del SWC (mm)		7,92

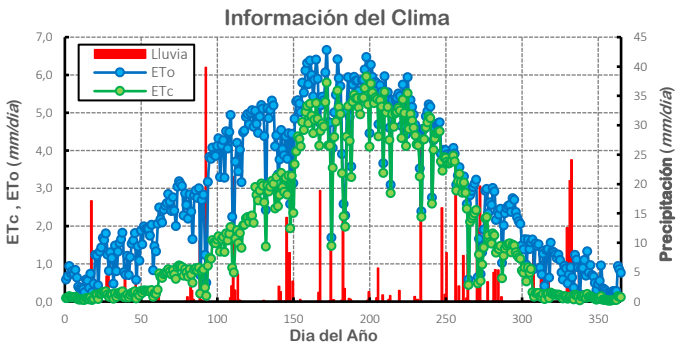

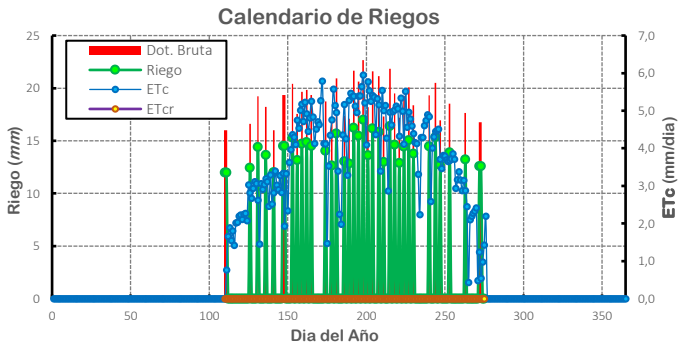

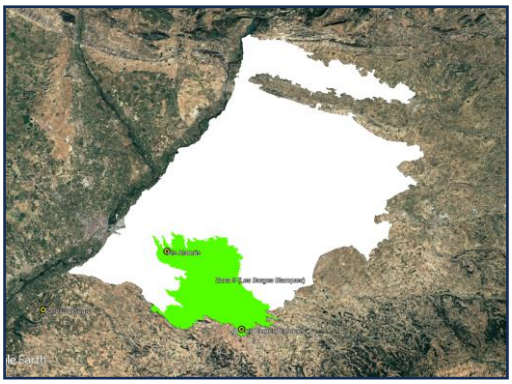

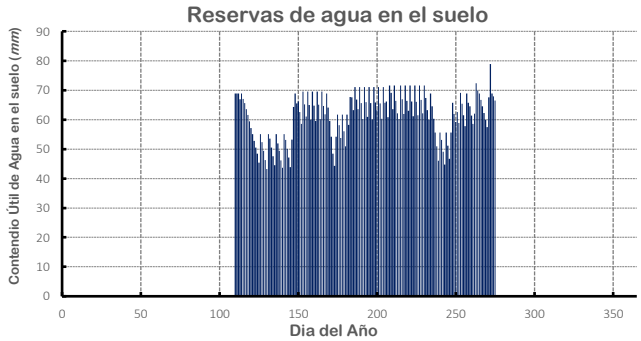

Observaciones:

Caracterización de la Demanda Evapotranspirativa de los Cultivos en diferentes Condiciones Agroambientales en la zona de regadío de "CANALS D'URGELL"

Ficha Nº	0725

Cultivo	Sector	Suelo	S. de Riego	Año Climático
Manzano	Zona 9 (Les Borges Blanques)	oderadamente profun	Inundación	HÚMEDO

Prof. Raíces	50 cm	Est. Clima 01	LBB (15)	Profundidad	70 cm	Frecuencia (d)	13	Año:	2014
Inicio Ciclo	19/abr	Est. Clima 02	TdS (03)	Elem. Gruesos	10%	Eficiencia (%)	55	Frecuencia	3/11
Final Ciclo	1/out	Est. Clima 03	EAI (06)	Eff. Hidraúlica(%)	80,4	Riego Mín (mm)	120		
% Cobertura	85	Superficie (ha)	10407,4			Dot. Riego (mm)	120	Número Riegos	9

Datos del Clima (mm)	ETo (anual)	1079
	ETo (Ciclo)	753
	Precipitación (anual)	498
	Preciplitación Ciclo	252
	P. Eff. (anual)	408
	P. Eff. (Ciclo)	208
Datos del Cultivo (mm)	ETc (potencial)	622
	ETc (real)	612
	Productividad (%)	100
Riego (m^3/ha y año)	Requer. Teóricos de Riego	7516
	RIEGO (Agua para el cultivo)	8688
	RIEGO (Dotación Bruta)	10800
Variación del SWC (mm)		7,92

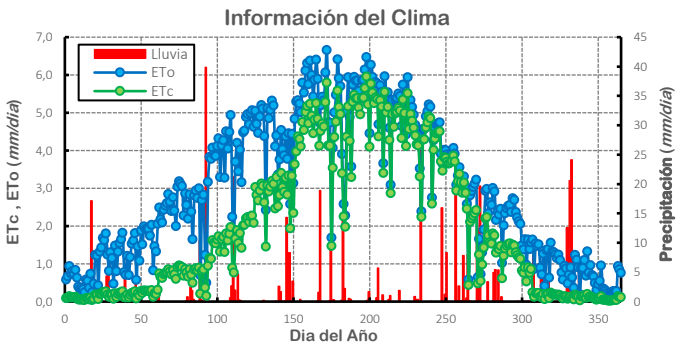

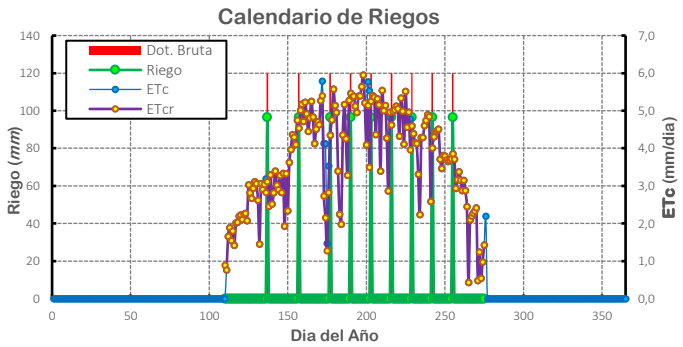

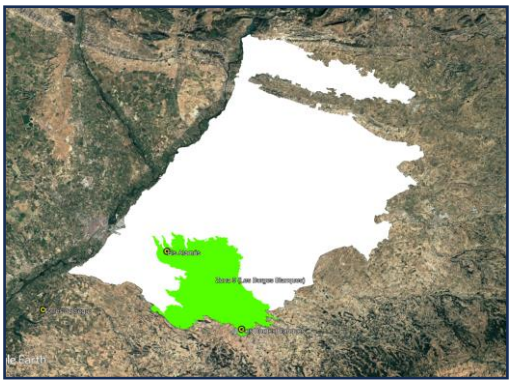

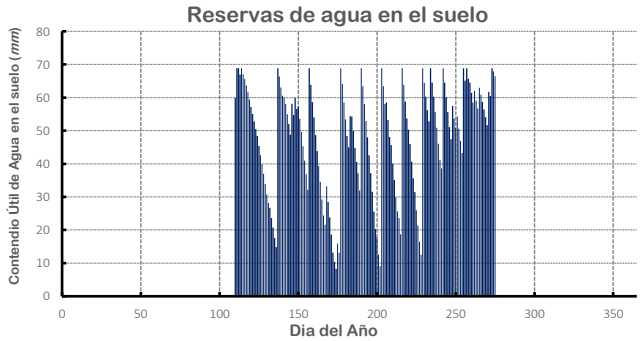

Observaciones:

Caracterización de la Demanda Evapotranspirativa de los Cultivos en diferentes Condiciones Agroambientales en la zona de regadío de "CANALS D'URGELL"

Ficha Nº	0726

Cultivo	Sector	Suelo	S. de Riego	Año Climático
Manzano	Zona 9 (Les Borges Blanques)	oderadamente profun	Localizado	HÚMEDO

Prof. Raíces	50 cm	Est. Clima 01	LBB (15)	Profundidad	70 cm	Frecuencia (d)	1	Año:	2014
Inicio Ciclo	19/abr	Est. Clima 02	TdS (03)	Elem. Gruesos	10%	Eficiencia (%)	92	Frecuencia	3/11
Final Ciclo	1/out	Est. Clima 03	EAI (06)	Eff. Hidraúlica(%)	80,4	Riego Mín (mm)	3		
% Cobertura	85	Superficie (ha)	10407,4			Dot. Riego (mm)	0	Número Riegos	108

Datos del Clima (mm)	ETo (anual)	1079
	ETo (Ciclo)	753
	Precipitación (anual)	498
	Preciplitación Ciclo	252
	P. Eff. (anual)	408
	P. Eff. (Ciclo)	208
Datos del Cultivo (mm)	ETc (potencial)	622
	ETc (real)	622
	Productividad (%)	100
Riego (m^3/ha y año)	Requer. Teóricos de Riego	4493
	RIEGO (Agua para el cultivo)	5065
	RIEGO (Dotación Bruta)	5505
Variación del SWC (mm)		7,92

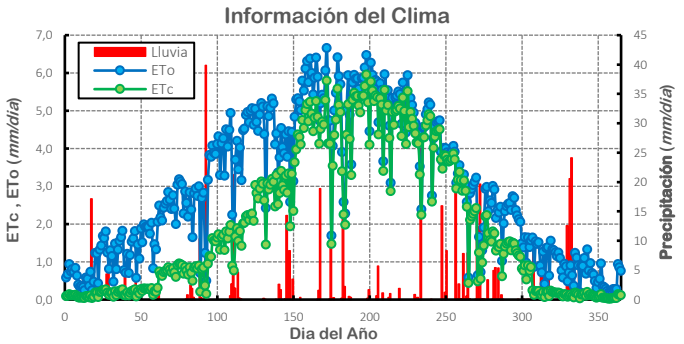

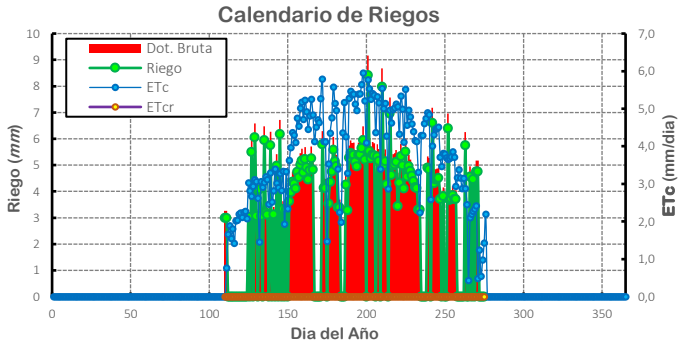

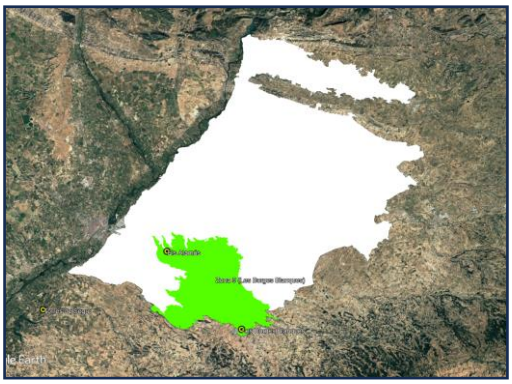

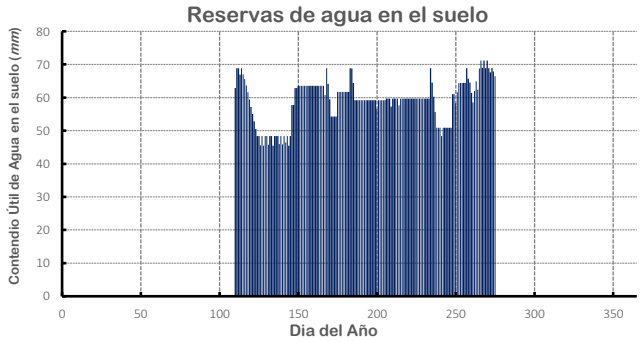

Observaciones:

Caracterización de la Demanda Evapotranspirativa de los Cultivos en diferentes Condiciones Agroambientales en la zona de regadío de "CANALS D'URGELL"

Ficha Nº	0727

Cultivo	Sector	Suelo	S. de Riego	Año Climático
Manzano	Zona 9 (Les Borges Blanques)	Profundo/Franco	Aspersión	HÚMEDO

Prof. Raíces	50 cm	Est. Clima 01	LBB (15)	Profundidad	120 cm	Frecuencia (d)	5	Año:	2014
Inicio Ciclo	19/abr	Est. Clima 02	TdS (03)	Elem. Gruesos	3%	Eficiencia (%)	75	Frecuencia	3/11
Final Ciclo	1/out	Est. Clima 03	EAI (06)	Eff. Hidraúlica(%)	76,0	Riego Mín (mm)	12		
% Cobertura	85	Superficie (ha)	10407,4			Dot. Riego (mm)	0	Número Riegos	38

Datos del Clima (mm)	ETo (anual)	1079
	ETo (Ciclo)	753
	Precipitación (anual)	498
	Preciplitación Ciclo	252
	P. Eff. (anual)	408
	P. Eff. (Ciclo)	208
Datos del Cultivo (mm)	ETc (potencial)	622
	ETc (real)	622
	Productividad (%)	100
Riego (m^3/ha y año)	Requer. Teóricos de Riego	5512
	RIEGO (Agua para el cultivo)	5359
	RIEGO (Dotación Bruta)	7146
Variación del SWC (mm)		8,41

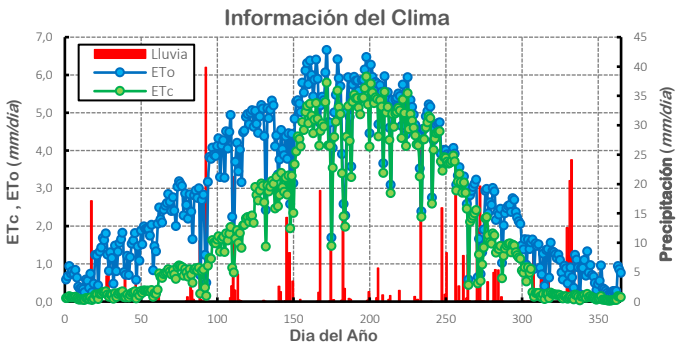

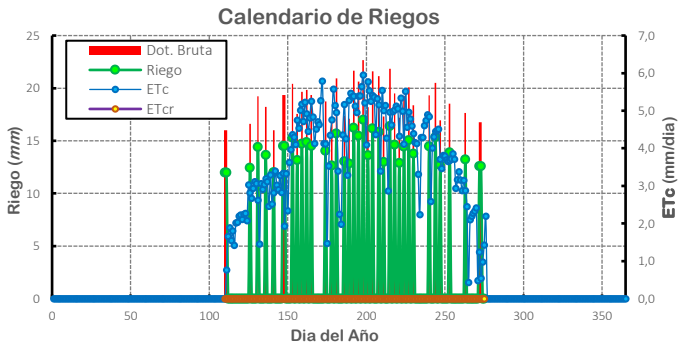

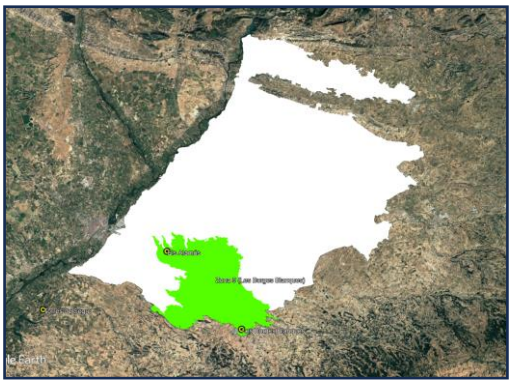

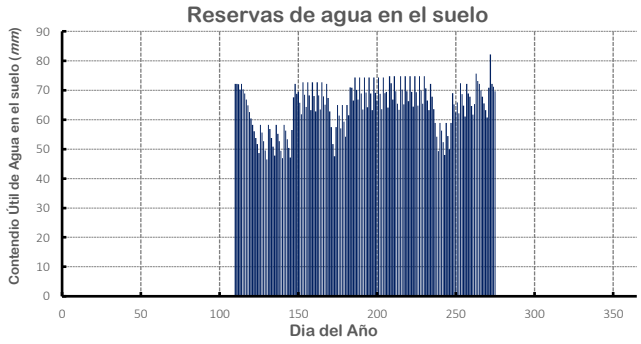

Observaciones:

Caracterización de la Demanda Evapotranspirativa de los Cultivos en diferentes Condiciones Agroambientales en la zona de regadío de "CANALS D'URGELL"

Ficha Nº	0728

Cultivo	Sector	Suelo	S. de Riego	Año Climático
Manzano	Zona 9 (Les Borges Blanques)	Profundo/Franco	Inundación	HÚMEDO

Prof. Raíces	50 cm	Est. Clima 01	LBB (15)	Profundidad	120 cm	Frecuencia (d)	13	Año:	2014
Inicio Ciclo	19/abr	Est. Clima 02	TdS (03)	Elem. Gruesos	3%	Eficiencia (%)	55	Frecuencia	3/11
Final Ciclo	1/out	Est. Clima 03	EAI (06)	Eff. Hidraúlica(%)	76,0	Riego Mín (mm)	120		
% Cobertura	85	Superficie (ha)	10407,4			Dot. Riego (mm)	120	Número Riegos	9

Datos del Clima (mm)	ETo (anual)	1079
	ETo (Ciclo)	753
	Precipitación (anual)	498
	Preciplitación Ciclo	252
	P. Eff. (anual)	408
	P. Eff. (Ciclo)	208
Datos del Cultivo (mm)	ETc (potencial)	622
	ETc (real)	615
	Productividad (%)	100
Riego (m^3/ha y año)	Requer. Teóricos de Riego	7516
	RIEGO (Agua para el cultivo)	8208
	RIEGO (Dotación Bruta)	10800
Variación del SWC (mm)		8,41

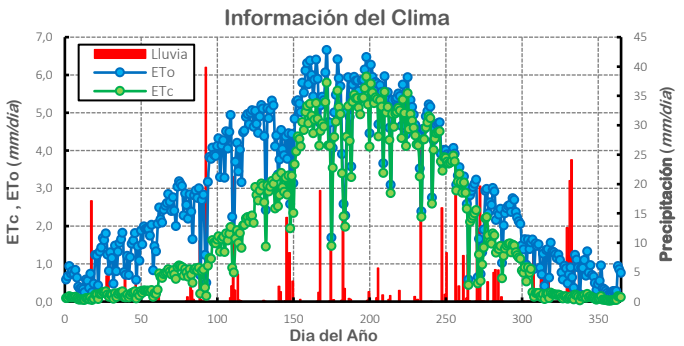

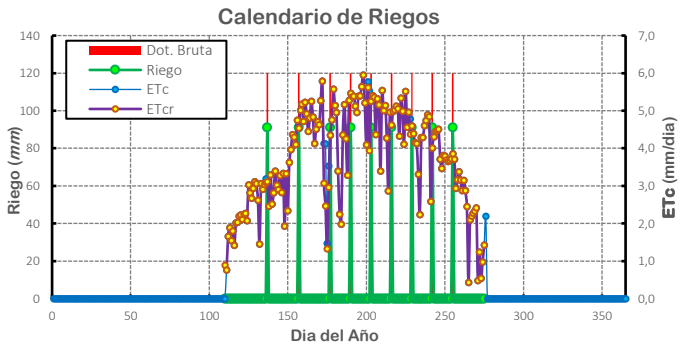

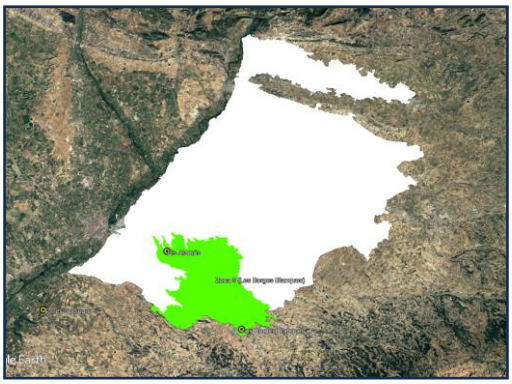

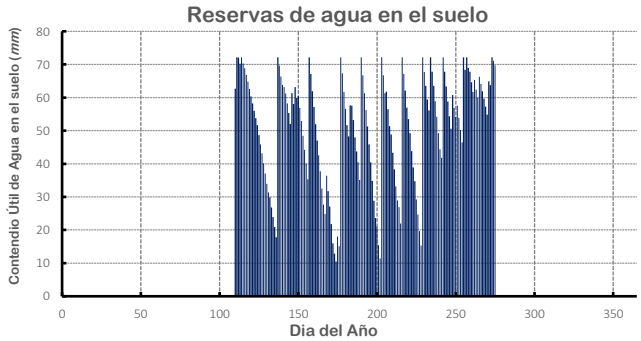

Observaciones:

Caracterización de la Demanda Evapotranspirativa de los Cultivos en diferentes Condiciones Agroambientales en la zona de regadío de "CANALS D'URGELL"

Ficha Nº	0729

Cultivo	Sector	Suelo	S. de Riego	Año Climático
Manzano	Zona 9 (Les Borges Blanques)	Profundo/Franco	Localizado	HÚMEDO

Prof. Raíces	50 cm	Est. Clima 01	LBB (15)	Profundidad	120 cm	Frecuencia (d)	1	Año:	2014
Inicio Ciclo	19/abr	Est. Clima 02	TdS (03)	Elem. Gruesos	3%	Eficiencia (%)	92	Frecuencia	3/11
Final Ciclo	1/out	Est. Clima 03	EAI (06)	Eff. Hidraúlica(%)	76,0	Riego Mín (mm)	3		
% Cobertura	85	Superficie (ha)	10407,4			Dot. Riego (mm)	0	Número Riegos	108

Datos del Clima (mm)	ETo (anual)	1079
	ETo (Ciclo)	753
	Precipitación (anual)	498
	Preciplitación Ciclo	252
	P. Eff. (anual)	408
	P. Eff. (Ciclo)	208
Datos del Cultivo (mm)	ETc (potencial)	622
	ETc (real)	622
	Productividad (%)	100
Riego (m^3/ha y año)	Requer. Teóricos de Riego	4493
	RIEGO (Agua para el cultivo)	5065
	RIEGO (Dotación Bruta)	5505
Variación del SWC (mm)		8,41

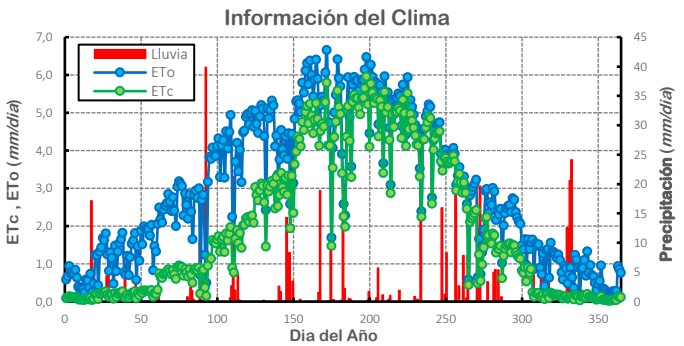

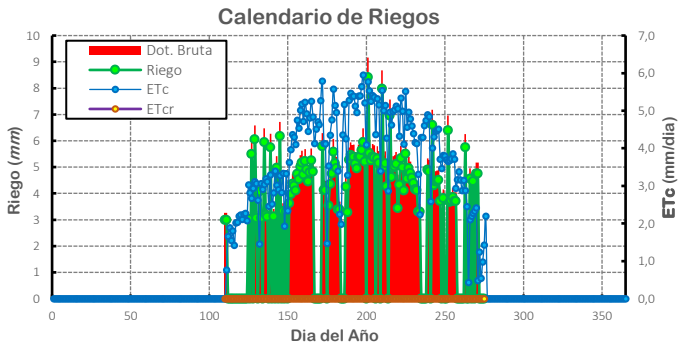

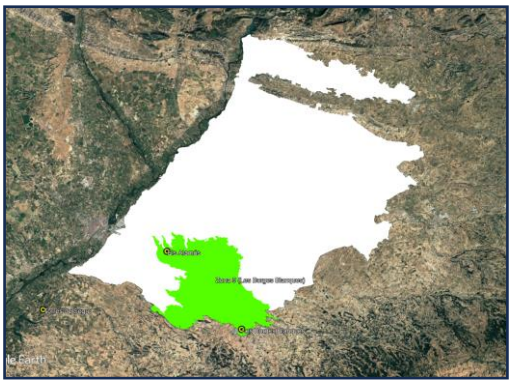

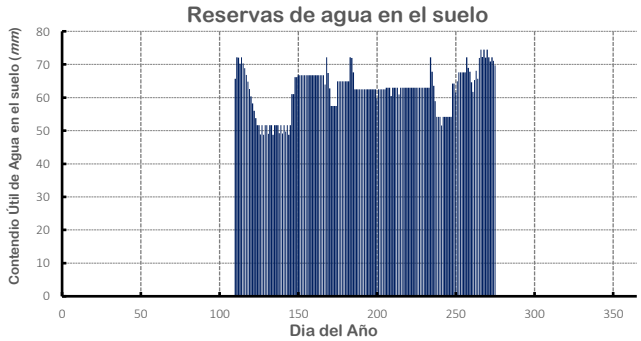

Observaciones: